

**Правила землепользования и застройки
муниципального образования городской округ Симферополь
(градостроительные регламенты)**

ЧАСТЬ IV. ГРАДОСТРОИТЕЛЬНЫЕ РЕГЛАМЕНТЫ	2
ГЛАВА 8. ГРАДОСТРОИТЕЛЬНЫЕ РЕГЛАМЕНТЫ ПО ВИДАМ И ПАРАМЕТРАМ РАЗРЕШЁННОГО ИСПОЛЬЗОВАНИЯ ЗЕМЕЛЬНЫХ УЧАСТКОВ	2
Статья 38. Жилые зоны (Ж)	2
Статья 39. Зоны застройки индивидуальными жилыми домами (Ж-1)	2
Статья 40. Зоны застройки малоэтажными жилыми домами (Ж-2)	21
Статья 41. Зоны застройки среднеэтажными жилыми домами (Ж-3)	37
Статья 42. Зоны застройки многоэтажными жилыми домами (Ж-4)	56
Статья 43. Общественно-деловые зоны (О)	73
Статья 44. Зоны делового, общественного и коммерческого назначения, (О-1)	73
Статья 45. Коммунально-складская зона (П-2)	93
Статья 46. Зона специального назначения, связанная с захоронениями (СП-1)	108
Статья 47. Зона специального назначения, связанная с государственными объектами (СП-2)	113
Статья 48. Зоны инженерной и транспортной инфраструктуры (И,Т)	127
Статья 49. Зона транспортной инфраструктуры (Т)	127
Статья 50. Зона инженерной инфраструктуры (И)	138
Статья 51. Зона рекреационного назначения (Р-1)	146
Статья 52. Зона учреждений отдыха и туризма (исторический центр) (Р-2)	154
Статья 53. Зона, занятая объектами сельскохозяйственного назначения (СХ-1)	173
Статья 54. Зона дачного некоммерческого товарищества (СХ-2)	178
Статья 55. Зоны зеленых насаждений (З)	185
Статья 56. Зона озеленения общего пользования (З-1)	185
Статья 57. Зона зеленых насаждений специального назначения (З-2)	185
Статья 58. Зона природных территорий (З-3)	186
Статья 59. Территории общего пользования (ТО)	186
Статья 60. Зона водных объектов (ВО)	186
ЧАСТЬ V. РЕГУЛИРОВАНИЕ ЗЕМЛЕПОЛЬЗОВАНИЯ И ЗАСТРОЙКИ В ЗОНАХ С ОСОБЫМИ УСЛОВИЯМИ ИСПОЛЬЗОВАНИЯ ТЕРРИТОРИЙ	187
ГЛАВА 9. ЗОНИРОВАНИЕ С УЧЁТОМ ОСОБЫХ УСЛОВИЙ ИСПОЛЬЗОВАНИЯ ТЕРРИТОРИЙ	187
Статья 61. Зоны с особыми условиями использования территорий (ограничений градостроительной деятельности)	187
Статья 62. Состав зон с особыми условиями использования территорий, формируемых санитарно-гигиеническими и экологическими требованиями	188
ГЛАВА 10. ДОПОЛНИТЕЛЬНЫЕ РЕГЛАМЕНТЫ В ЗОНАХ С ОСОБЫМИ УСЛОВИЯМИ ИСПОЛЬЗОВАНИЯ ТЕРРИТОРИЙ	191
Статья 63. Режимы использования территорий в границах территорий памятников истории и культуры	191
Статья 64 . Регламенты использования территорий в зонах, формируемых санитарно- гигиеническими, экологическими и иными требованиями	192



ЧАСТЬ IV. ГРАДОСТРОИТЕЛЬНЫЕ РЕГЛАМЕНТЫ**ГЛАВА 8. ГРАДОСТРОИТЕЛЬНЫЕ РЕГЛАМЕНТЫ ПО ВИДАМ И ПАРАМЕТРАМ РАЗРЕШЁННОГО ИСПОЛЬЗОВАНИЯ ЗЕМЕЛЬНЫХ УЧАСТКОВ****Статья 38. Жилые зоны (Ж)**

1. К жилым зонам относятся участки территории городского округа, используемые и предназначенные для размещения жилых домов.
2. В жилых зонах допускается размещение объектов социального и коммунально-бытового назначения, объектов здравоохранения, объектов образования, культовых зданий, парковок (парковочных мест) автомобильного транспорта, гаражей для транспортных средств личного пользования граждан, объектов, связанных с проживанием граждан и не оказывающих негативного воздействия на окружающую среду.
3. При осуществлении в жилых зонах строительства зданий, строений, сооружений следует предусматривать их обеспечение объектами инженерной, транспортной и социальной инфраструктур.

Статья 39. Зоны застройки индивидуальными жилыми домами (Ж-1)**1. Виды разрешённого использования земельных участков и объектов капитального строительства:**

№ п/п	Код. Основные виды разрешённого использования	№ п/п	Код. Условно разрешённые виды использования	№ п/п	Код. Вспомогательные виды использования
1.	2.1 Для индивидуального жилищного строительства	1.	2.1.1 Малоэтажная многоквартирная жилая застройка	1.	3.3 Бытовое обслуживание
2.	2.2 Для ведения личного подсобного хозяйства	2.	2.7.1 Объекты гаражного назначения		
3.	2.3 Блокированная жилая застройка	3.	3.2 Социальное обслуживание		
4.	3.1 Коммунальное обслуживание	4.	3.7 Религиозное использование		
5.	3.4.1 Амбулаторно-поликлиническое обслуживание	5.	3.10.1 Амбулаторное ветеринарное обслуживание		
6.	3.4.2 Стационарное медицинское обслуживание	6.	4.1. Деловое управление		
7.	3.5. Образование и просвещение	7.	4.3 Рынки		
	3.6 Культурное развитие	8.	4.4 Магазины		
8.	8.3 Обеспечение внутреннего правопорядка	9.	4.6 Общественное питание		
		10.	4.7 Гостиничное обслуживание		
9.	12.0 Земельные участки (территории) общего пользования	11.	4.9.Обслуживание автотранспорта		
		12.	4.9.1. Объекты придорожного сервиса		
10.	13.1 Ведение огородничества	13.	5.1 Спорт		
11.	13.2 Ведение садоводства	14.	5.2.1. Туристическое		



			обслуживание		
--	--	--	--------------	--	--

2. Предельные размеры земельных участков и параметры разрешённого строительства, реконструкции объектов капитального строительства:

Основные виды разрешенного использования

№ п/п	Код вида разрешенного использования земельного участка	Разрешенное использование земельных участков и виды объектов капитального строительства	Предельные (минимальные и (или) максимальные размеры земельных участков и предельные параметры разрешенного строительства, реконструкции объектов капитального строительства
1	2	3	4
1.	2.1	Для индивидуального жилищного строительства	<p>Размещение жилого дома, не предназначенного для раздела на квартиры (дом, пригодный для постоянного проживания, высотой не выше трех надземных этажей); выращивание плодовых, ягодных, овощных, бахчевых или иных декоративных или сельскохозяйственных культур; размещение гаражей и подсобных сооружений.</p> <p>Минимальный размер земельного участка 500 кв.м. Максимальный размер земельного участка 1200 кв.м. (включая площадь застройки). Минимальный отступ от красной линии улиц до зданий, строений, сооружений при осуществлении строительства – не менее 5 м; от красной линии проездов – не менее 3 м. В отдельных случаях в условиях сложившейся застройки допускается размещение зданий по красной линии улиц. Минимальное расстояние от границ соседнего земельного участка по санитарно-бытовым условиям до:</p> <ul style="list-style-type: none"> – основного строения – 3 м; – постройки для содержания скота и птицы – 4 м;



			<ul style="list-style-type: none"> – других построек (сарай, баня, автостоянка и др.) – 3 м; – стволов высокорослых деревьев – 4 м; – стволов среднерослых деревьев – 2 м; – кустарников – 1 м. <p>От основных строений до отдельно стоящих хозяйственных и прочих строений – в соответствии с требованиями действующих СП, СНиП, СанПиН, технического регламента о требованиях пожарной безопасности.</p> <p>Вспомогательные строения, за исключением гаражей, размещать со стороны улиц не допускается.</p> <p>Допускается блокировка жилых домов по взаимному согласию домовладельцев с учетом противопожарных требований и действующими градостроительными нормативами.</p> <p>Максимальное количество этажей – 3, включая мансардный этаж.</p> <p>Высота от уровня земли до верха плоской кровли – 9,6 м, до конька скатной кровли – 13,6 м. Максимальная этажность вспомогательных строений – 2 этажа максимальная высота от уровня земли до верха нежилых зданий – 9 метров.</p> <p>Параметры застройки для индивидуальных жилых домов и вспомогательных строений: Максимальный коэффициент застройки земельного участка (Кз) – 0,2 Максимальный коэффициент плотности застройки земельного участка (Кпз) – 0,4</p>
2.	2.2	Для ведения личного подсобного хозяйства	<p>Размещение жилого дома, не предназначенного для раздела на квартиры (дома, пригодные для постоянного проживания и высотой не выше трех надземных этажей); производство сельскохозяйственной продукции; размещение гаража и иных вспомогательных сооружений; содержание сельскохозяйственных животных</p> <p>Минимальный размер земельного участка – 500 м² Максимальный размер земельного участка – 1200 м²</p> <p>Минимальный отступ от красной линии улиц до зданий, строений, сооружений при осуществлении строительства – не менее 5 м; от красной линии проездов – не менее 3 м. В отдельных случаях в условиях сложившейся застройки допускается размещение зданий по красной линии улиц.</p> <p>Минимальное расстояние от границ соседнего земельного участка по санитарно-бытовым условиям до:</p> <ul style="list-style-type: none"> – основного строения – 3 м; – постройки для содержания скота и птицы – 4 м; – других построек (сарай, баня, автостоянка и др.) – 3 м; – стволов высокорослых деревьев – 4 м; – стволов среднерослых деревьев – 2 м;



			<p>– кустарников – 1 м.</p> <p>От основных строений до отдельно стоящих хозяйственных и прочих строений – в соответствии с требованиями действующих СП, СНиП, СанПиН, технического регламента о требованиях пожарной безопасности.</p> <p>Вспомогательные строения, за исключением гаражей, размещать со стороны улиц не допускается.</p> <p>Максимальное количество этажей – 3, включая мансардный этаж.</p> <p>Высота от уровня земли до верха плоской кровли – 9,6 м, до конька скатной кровли – 13,6 м. Максимальная этажность вспомогательных строений – 2 этажа. максимальная высота от уровня земли до верха нежилых зданий – 9 метров.</p> <p>Параметры застройки для индивидуальных жилых домов и вспомогательных строений: Максимальный коэффициент застройки земельного участка (Кз) – 0,2 Максимальный коэффициент плотности застройки земельного участка (Кпз) – 0,4</p>
3.	2.3	Блокированная жилая застройка	<p>Размещение жилого дома, не предназначенного для раздела на квартиры, имеющего одну или несколько общих стен с соседними жилыми домами (количеством этажей не более чем три, при общем количестве совмещенных домов не более десяти и каждый из которых предназначен для проживания одной семьи, имеет общую стену (общие стены) без проемов с соседним блоком или соседними блоками, расположен на отдельном земельном участке и имеет выход на территорию общего пользования (жилые дома блокированной застройки); разведение декоративных и плодовых деревьев, овощных и ягодных культур; размещение индивидуальных гаражей и иных вспомогательных сооружений; обустройство спортивных и детских площадок, площадок отдыха.</p> <p>Минимальный размер земельных участков – 200 м² Максимальный размер земельных участков – не подлежит установлению; Минимальный отступ от красной линии улиц до зданий, строений, сооружений при осуществлении строительства – не менее 5 м; от красной линии проездов – не менее 3 м. В отдельных случаях в условиях сложившейся застройки допускается размещение зданий по красной линии улиц. В отдельных случаях в условиях сложившейся застройки допускается размещение зданий по красной линии улиц. Минимальное расстояние от границ соседнего земельного участка по санитарно-бытовым условиям до:</p> <ul style="list-style-type: none"> – основного строения – 3 м; – постройки для содержания скота и птицы – 4 м; – других построек (сарай, баня, автостоянка и др.) – 3 м;



			<ul style="list-style-type: none"> – стволов высокорослых деревьев – 4 м; – стволов среднерослых деревьев – 2 м; – кустарников – 1 м. <p>От основных строений до отдельно стоящих хозяйственных и прочих строений – в соответствии с требованиями действующих СП, СНиП, СанПиН, технического регламента о требованиях пожарной безопасности.</p> <p>Максимальное количество этажей – 3, включая мансардный этаж.</p> <p>Высота от уровня земли до верха плоской кровли – 9,6 м, до конька скатной кровли – 13,6 м. Максимальная этажность вспомогательных строений – 2 этажа максимальная высота от уровня земли до верха нежилых зданий – 9 метров.</p> <p>Параметры застройки для блокированных жилых домов и вспомогательных строений: Максимальный коэффициент застройки земельного участка (Кз) – 0,3 Максимальный коэффициент плотности застройки земельного участка (Кпз) – 0,6</p> <p>Примечания: Максимальное количество совмещенных домов – не более 10, каждый из которых предназначен для проживания одной семьи, расположен на отдельном земельном участке и имеет выход на территорию общего пользования.</p>
4.	3.1	Коммунальное обслуживание	<p>Размещение объектов капитального строительства в целях обеспечения физических и юридических лиц коммунальными услугами, в частности: поставки воды, тепла, электричества, газа, предоставления услуг связи, отвода канализационных стоков, очистки и уборки объектов недвижимости (котельных, водозаборов, очистных сооружений, насосных станций, водопроводов, линий электропередач, трансформаторных подстанций, газопроводов, линий связи, телефонных станций, канализаций, стоянок, гаражей и мастерских для обслуживания уборочной и аварийной техники, а также зданий или помещений, предназначенных для приема физических и юридических лиц в связи с предоставлением им коммунальных услуг).</p> <p>Минимальные размеры земельных участков на объекты: Для котельных – 50 кв.м; Для насосных станций – 50 кв.м; Для телефонных станций – не подлежит установлению; Для гаражей и мастерских для обслуживания уборочной и аварийной техники – 300 кв.м; Для автостоянок не подлежит установлению; Для зданий или помещений, предназначенных для приема физических и юридических лиц в связи с предоставлением им коммунальных услуг – 400 кв.м; Для трансформаторных подстанций - не подлежит установлению;</p>



			<p>Для тепловых пунктов – не подлежит установлению; Для газораспределительных пунктов – 6 кв.м; Максимальные размеры земельных участков на вышеуказанные объекты - не подлежит установлению; Минимальный отступ от красной линии улиц до зданий, строений, сооружений при осуществлении строительства – не менее 5 м; от красной линии проездов – не менее 3 м. В отдельных случаях в условиях сложившейся застройки допускается размещение зданий по красной линии улиц. Максимальное количество этажей – 2 Предельная высота – 20м Параметры застройки: Максимальный коэффициент застройки земельного участка (Кз) – не подлежит установлению; Максимальный коэффициент плотности застройки земельного участка (Кпз) – не подлежит установлению.</p>
5.	3.4.1	Амбулаторно-поликлиническое обслуживание	<p>Размещение объектов капитального строительства, предназначенных для оказания гражданам амбулаторно-поликлинической медицинской помощи (поликлиники, фельдшерские пункты, пункты здравоохранения, центры матери и ребенка, диагностические центры, молочные кухни, станции донорства крови, клинические лаборатории).</p> <p>Минимальный размер земельного участка – не подлежит установлению; Максимальный размер земельного участка – не подлежит установлению; Минимальный отступ от красной линии улиц до зданий, строений, сооружений при осуществлении строительства – не менее 10 м; от красной линии проездов – не менее 5 м. В отдельных случаях в условиях сложившейся застройки допускается размещение зданий по красной линии улиц. Максимальное количество этажей – 3; Параметры застройки: Максимальный коэффициент застройки земельного участка (Кз) – 0,8 Максимальный коэффициент плотности застройки земельного участка (Кпз) – 2,4 Количество парковочных мест по СП 113.13330</p>
6.	3.4.2	Стационарное медицинское обслуживание	<p>Размещение объектов капитального строительства, предназначенных для оказания гражданам медицинской помощи в стационарах (больницы, родильные дома, научно-медицинские учреждения и прочие объекты, обеспечивающие оказание услуги по лечению в стационаре); размещение станций скорой помощи.</p>



			<p>Минимальный размер земельного участка: <u>Интенсивное лечение с кратковременным пребыванием, при мощности:</u> до 50 коек – 210 кв.м. на одну койку; <u>Долговременное лечение, при мощности:</u> до 50 коек – 360 кв.м на 1 койку; Максимальный размер земельного участка – не подлежит установлению; Минимальный отступ от красной линии улиц до зданий, строений, сооружений при осуществлении строительства – не менее 10 м; от красной линии проездов – не менее 5 м. В отдельных случаях в условиях сложившейся застройки допускается размещение зданий по красной линии улиц. Максимальное количество этажей – 3; Параметры застройки: Максимальный коэффициент застройки земельного участка (Кз) – 0,8 Максимальный коэффициент плотности застройки земельного участка (Кпз) – 2,4 Количество парковочных мест по СП 113.13330</p>
7.	3.5	Образование и просвещение	<p>Размещение объектов капитального строительства, предназначенных для воспитания, образования и просвещения (детские ясли, детские сады, школы, лицеи, гимназии, профессиональные технические училища, колледжи, художественные, музыкальные школы и училища, образовательные кружки, общества знаний, институты, университеты, организации по переподготовке и повышению квалификации специалистов и иные организации, осуществляющие деятельность по воспитанию, образованию и просвещению). Содержание данного вида разрешенного использования включает в себя содержание видов разрешенного использования с кодами 3.5.1 - 3.5.2</p> <p>Минимальный размер земельных участков: <u>Дошкольные образовательные организации:</u> на 1 место при вместимости учреждения: до 100 мест - 44 кв.м/место; свыше 100 мест - 38 кв.м/место; <u>Общеобразовательные организации:</u> на 1 учащегося при вместимости организации: от 40 до 400 – 55 кв.м/место; от 400 до 500 – 65 кв.м/место; от 500 до 600 – 55 кв.м/место; от 600 до 800 – 45 кв.м/место; от 800 до 1100 – 36 кв.м/место; от 1100 до 1500 – 23 кв.м/место;</p>



			<p>от 1500 до 2000 – 18 кв.м/место; свыше 2000 – 16 кв.м/место</p> <p><u>Для образовательных учреждений среднего, высшего профессионального образования:</u> Учреждения среднего профессионального образования: на 1 учащегося при вместимости учреждения: до 300 – 75 кв.м/на 1 учащегося; от 300 до 900 – 50-65 кв.м/на 1 учащегося; от 900 до 1600 – 30-40 кв.м/на 1 учащегося; Максимальный размер земельных участков - не подлежит установлению; Минимальный отступ от красной линии до зданий, строений, сооружений - 25 м при осуществлении нового строительства дошкольных образовательных и образовательных (начального общего и среднего (полного) общего образования) организаций. Минимальный отступ от красной линии улиц до зданий, строений, сооружений при осуществлении нового строительства образовательных учреждений среднего, высшего профессионального образования – не менее 10 м; от красной линии проездов – не менее 5 м. В отдельных случаях в условиях сложившейся застройки допускается размещение зданий по красной линии улиц.</p> <p>Максимальное количество этажей – 3; Параметры застройки: Максимальный коэффициент застройки земельного участка (Кз) – 0,8 Максимальный коэффициент плотности застройки земельного участка (Кпз) – 2,4 Количество парковочных мест по СП 42.13330.2016 (приложение Ж).</p>
8.	3.6	Культурное развитие	<p>Размещение объектов капитального строительства, предназначенных для размещения в них музеев, выставочных залов, художественных галерей, домов культуры, библиотек, кинотеатров и кинозалов, театров, филармоний, планетариев; устройство площадок для празднеств и гуляний;</p> <p>Минимальный размер земельных участков - по СП 42.13330.2016 (приложение Д) Максимальный размер земельных участков - не подлежит установлению; Минимальный отступ от красной линии улиц до зданий, строений, сооружений при осуществлении строительства – не менее 10 м; от красной линии проездов – не менее 5 м. В отдельных случаях в условиях сложившейся застройки допускается размещение зданий по красной линии улиц. Максимальное количество этажей – 3; Параметры застройки:</p>



			<p>Максимальный коэффициент застройки земельного участка (Кз) – 0,8 Максимальный коэффициент плотности застройки земельного участка (Кпз) – 2,4 Количество парковочных мест по СП 42.13330.2016 (приложение Ж).</p>
9.	8.3	Обеспечение внутреннего правопорядка	<p>подготовки и поддержания в готовности органов внутренних дел и спасательных служб, в которых существует военизированная служба; размещение объектов гражданской обороны, за исключением объектов гражданской обороны, являющихся частями производственных зданий</p> <p>Минимальный размер земельного участка – не подлежит установлению; Максимальный размер земельного участка – не подлежит установлению Минимальный отступ от красной линии улиц до зданий, строений, сооружений при осуществлении строительства – не менее 5 м; от красной линии проездов – не менее 3 м. В отдельных случаях в условиях сложившейся застройки допускается размещение по красной линии улиц Предельная высота – 10 м;</p> <p>Параметры застройки: Максимальный коэффициент застройки земельного участка (Кз) – не подлежит установлению Максимальный коэффициент плотности застройки земельного участка (Кпз) – не подлежит установлению Количество парковочных мест по СП 42.13330.2016 (приложение Ж).</p>
10.	12.0	Земельные участки (территории) общего пользования	<p>Размещение объектов улично-дорожной сети, автомобильных дорог и пешеходных тротуаров в границах населенных пунктов, пешеходных переходов, набережных, береговых полос водных объектов общего пользования, скверов, бульваров, площадей, проездов, малых архитектурных форм благоустройства.</p> <p>Размеры земельных участков – не подлежат установлению. Минимальный отступ от границ земельного участка – не подлежит установлению. Предельное количество этажей или предельная высота – не подлежит установлению. Параметры застройки: Максимальный коэффициент застройки земельного участка (Кз) – не подлежит установлению Максимальный коэффициент плотности застройки земельного участка (Кпз) – не подлежит установлению</p>
11.	13.1	Ведение огородничества	Осуществление деятельности, связанной с выращиванием ягодных, овощных, бахчевых



			<p>или иных сельскохозяйственных культур и картофеля; размещение некапитального жилого строения и хозяйственных строений и сооружений, предназначенных для хранения сельскохозяйственных орудий труда и выращенной сельскохозяйственной продукции</p> <p>Минимальный размер земельных участков – 500 кв.м; Максимальный размер земельных участков – 1200 кв.м; Минимальный отступ некапитальных жилых строений от красной линии улиц до зданий, строений, сооружений при осуществлении строительства – не менее 5 м; от красной линии проездов – не менее 3 м. В отдельных случаях в условиях сложившейся застройки допускается размещение некапитальных жилых строений по красной линии улиц. Минимальное расстояние от границ соседнего земельного участка по санитарно-бытовым условиям до:</p> <ul style="list-style-type: none"> – основного строения – 3 м; – постройки для содержания скота и птицы – 4 м; – других построек (сарай, баня, автостоянка и др.) – 3 м; – стволов высокорослых деревьев – 4 м; – стволов среднерослых деревьев – 2 м; – кустарников – 1 м. <p>От основных строений до отдельно стоящих хозяйственных и прочих строений – в соответствии с требованиями действующих СП, СНиП, СанПиН, технического регламента о требованиях пожарной безопасности. Максимальное количество этажей – 2, включая мансардный этаж; Параметры застройки: Максимальный коэффициент застройки земельного участка (Кз) – не подлежит установлению Максимальный коэффициент плотности застройки земельного участка (Кпз) – не подлежит установлению</p>
12.	13.2	Ведение садоводства	<p>Осуществление деятельности, связанной с выращиванием плодовых, ягодных, овощных, бахчевых или иных сельскохозяйственных культур и картофеля; размещение садового дома, предназначенного для отдыха и не подлежащего разделу на квартиры; размещение хозяйственных строений и сооружений.</p> <p>Минимальный размер земельных участков – 500 кв.м; Максимальный размер земельных участков – 1200 кв.м; Минимальный отступ размещение садового дома от красной линии улиц до зданий,</p>



			<p>строений, сооружений при осуществлении строительства – не менее 5 м; от красной линии проездов – не менее 3 м. В отдельных случаях в условиях сложившейся застройки допускается размещение размещения садового дома по красной линии улиц.</p> <p>Минимальное расстояние от границ соседнего земельного участка по санитарно-бытовым условиям до:</p> <ul style="list-style-type: none"> – основного строения – 3 м; – постройки для содержания скота и птицы – 4 м; – других построек (сарай, баня, автостоянка и др.) – 3 м; – стволов высокорослых деревьев – 4 м; – стволов среднерослых деревьев – 2 м; – кустарников – 1 м. <p>От основных строений до отдельно стоящих хозяйственных и прочих строений – в соответствии с требованиями действующих СП, СНиП, СанПиН, технического регламента о требованиях пожарной безопасности.</p> <p>Максимальное количество этажей – 2, включая мансардный этаж;</p> <p>Параметры застройки:</p> <p>Максимальный коэффициент застройки земельного участка (Кз) – 0,2</p> <p>Максимальный коэффициент плотности застройки земельного участка (Кпз) – 0,4</p>
--	--	--	--

Условно-разрешенные виды использования

№ п/п	Код вида разрешенного использования земельного участка	Разрешенное использование земельных участков и виды объектов капитального строительства	Предельные (минимальные и (или) максимальные размеры земельных участков и предельные параметры разрешенного строительства, реконструкции объектов капитального строительства
1	2	3	4
1.	2.1.1	Малоэтажная многоквартирная жилая застройка	Размещение малоэтажного многоквартирного жилого дома, (дом, пригодный для постоянного проживания, высотой до 4 этажей, включая мансардный); разведение декоративных и плодовых деревьев, овощных и ягодных культур; размещение индивидуальных гаражей и иных вспомогательных сооружений; обустройство спортивных и детских площадок, площадок отдыха; размещение объектов обслуживания жилой застройки во встроенных, пристроенных и встроенно-пристроенных помещениях малоэтажного многоквартирного дома, если общая площадь таких помещений в малоэтажном многоквартирном доме не составляет более 15% общей площади



			<p>помещений дома.</p> <p>Минимальный размер земельных участков – не подлежит установлению; Максимальный размер земельных участков - не подлежит установлению; Минимальный отступ от красной линии улиц до зданий, строений, сооружений при осуществлении строительства – не менее 5 м; от красной линии проездов – не менее 3 м. В отдельных случаях в условиях сложившейся застройки допускается размещение зданий по красной линии улиц.</p> <p>Минимальное расстояние от границ соседнего земельного участка по санитарно-бытовым условиям до:</p> <ul style="list-style-type: none"> – основного строения – 3 м; – постройки для содержания скота и птицы – 4 м; – других построек (сарай, баня, автостоянка и др.) – 3 м; – стволов высокорослых деревьев – 4 м; – стволов среднерослых деревьев – 2 м; – кустарников – 1 м. <p>От основных строений до отдельно стоящих хозяйственных и прочих строений – в соответствии с требованиями действующих СП, СНиП, СанПиН, технического регламента о требованиях пожарной безопасности.</p> <p>Максимальное количество этажей – до 4, включая мансардный;</p> <p>Параметры застройки: Максимальный коэффициент застройки земельного участка (Кз) – 0,4 Максимальный коэффициент плотности застройки земельного участка (Кпз) – 0,8 Количество парковочных мест по СП 42.13330.2016 (Таблица 11.8)</p>
2.	2.7.1	Объекты гаражного назначения	<p>Размещение отдельно стоящих и пристроенных гаражей, в том числе подземных, предназначенных для хранения личного автотранспорта граждан, с возможностью размещения автомобильных моек</p> <p>Минимальный размер земельного участка – 18 кв.м; Максимальный размер земельного участка – не подлежит установлению Минимальный отступ от красной линии улиц до зданий, строений, сооружений при осуществлении строительства – не менее 5 м; от красной линии проездов – не менее 3 м. В отдельных случаях в условиях сложившейся застройки допускается размещение по красной линии улиц.</p> <p>Максимальное количество этажей – 1.</p> <p>Параметры застройки:</p>



			<p>Максимальный коэффициент застройки земельного участка (Кз) – не подлежит установлению</p> <p>Максимальный коэффициент плотности застройки земельного участка (Кпз) – не подлежит установлению</p>
3.	3.2	Социальное обслуживание	<p>Размещение объектов капитального строительства, предназначенных для оказания гражданам социальной помощи (службы занятости населения, дома престарелых, дома ребенка, детские дома, пункты питания малоимущих граждан, пункты ночлега для бездомных граждан, службы психологической и бесплатной юридической помощи, социальные, пенсионные и иные службы, в которых осуществляется прием граждан по вопросам оказания социальной помощи и назначения социальных или пенсионных выплат); размещение объектов капитального строительства для размещения отделений почты и телеграфа; размещение объектов капитального строительства для размещения общественных некоммерческих организаций: благотворительных организаций, клубов по интересам.</p> <p>Минимальный размер земельных участков – не подлежит установлению</p> <p>Максимальный размер земельных участков - не подлежит установлению</p> <p>Минимальный отступ от красной линии улиц до зданий, строений, сооружений при осуществлении строительства – не менее 5 м; от красной линии проездов – не менее 3 м. В отдельных случаях в условиях сложившейся застройки допускается размещение по красной линии улиц.</p> <p>Максимальное количество этажей – 3.</p> <p>Параметры застройки:</p> <p>Максимальный коэффициент застройки земельного участка (Кз) – 0,8</p> <p>Максимальный коэффициент плотности застройки земельного участка (Кпз) – 2,4</p> <p>Количество парковочных мест по СП 42.13330.2016 (приложение Ж).</p>
4.	3.7	Религиозное использование	<p>Размещение объектов капитального строительства, предназначенных для отправления религиозных обрядов (церкви, соборы, храмы, часовни, монастыри, мечети, молельные дома);</p> <p>размещение объектов капитального строительства, предназначенных для постоянного местонахождения духовных лиц, паломников и послушников в связи с осуществлением ими религиозной службы, а также для осуществления благотворительной и религиозной образовательной деятельности (монастыри, скиты, воскресные школы, семинарии, духовные училища)</p> <p>Минимальный размер земельных участков – не подлежит установлению</p>



			<p>Максимальный размер земельных участков - не подлежит установлению</p> <p>Минимальный отступ от красной линии улиц до зданий, строений, сооружений при осуществлении строительства – не менее 10 м; от красной линии проездов – не менее 5 м. В отдельных случаях в условиях сложившейся застройки допускается размещение по красной линии улиц.</p> <p>Максимальная высота – 20 метров</p> <p>Параметры застройки:</p> <p>Максимальный коэффициент застройки земельного участка (Кз) – 0,8</p> <p>Максимальный коэффициент плотности застройки земельного участка (Кпз) – 2,4</p> <p>Количество парковочных мест по СП 42.13330.2016 (приложение Ж).</p>
5.	3.10.1	Амбулаторное ветеринарное обслуживание	<p>Размещение объектов капитального строительства, предназначенных для оказания ветеринарных услуг без содержания животных</p> <p>Минимальный размер земельных участков – не подлежит установлению</p> <p>Максимальный размер земельных участков - не подлежит установлению</p> <p>Минимальный отступ от красной линии улиц до зданий, строений, сооружений при осуществлении строительства – не менее 10 м; от красной линии проездов – не менее 5 м. В отдельных случаях в условиях сложившейся застройки допускается размещение по красной линии улиц.</p> <p>Параметры застройки:</p> <p>Максимальный коэффициент застройки земельного участка (Кз) – 0,8</p> <p>Максимальный коэффициент плотности застройки земельного участка (Кпз) – 2,4</p> <p>Количество парковочных мест по СП 42.13330.2016 (приложение Ж).</p>
6.	4.1	Деловое управление	<p>Размещение объектов капитального строительства с целью: размещения объектов управленческой деятельности, не связанной с государственным или муниципальным управлением и оказанием услуг, а также с целью обеспечения совершения сделок, не требующих передачи товара в момент их совершения между организациями, в том числе биржевая деятельность (за исключением банковской и страховой деятельности)</p> <p>Минимальный размер земельного участка – 1000 кв.м;</p> <p>Максимальный размер земельного участка – не подлежит установлению;</p> <p>Минимальный отступ от красной линии улиц до зданий, строений, сооружений при осуществлении строительства – не менее 5 м; от красной линии проездов – не менее 3 м. В отдельных случаях в условиях сложившейся застройки допускается размещение по красной линии улиц.</p> <p>Максимальное количество этажей – 3.</p>



			<p>Параметры застройки: Максимальный коэффициент застройки земельного участка (Кз) – 0,8 Максимальный коэффициент плотности застройки земельного участка (Кпз) – 2,4 Количество парковочных мест по СП 42.13330.2016 (приложение Ж).</p>
7.	4.3	Рынки	<p>Размещение объектов капитального строительства, сооружений, предназначенных для организации постоянной или временной торговли (ярмарка, рынок, базар), с учетом того, что каждое из торговых мест не располагает торговой площадью более 200 кв. м; размещение гаражей и (или) стоянок для автомобилей сотрудников и посетителей рынка</p> <p>Минимальный размер земельного участка -14 кв.м на 1 кв.м торговой площади при общей торговой площади до 600 кв.м; Максимальный размер земельных участков – 2800 кв.м; Минимальный отступ от красной линии улиц до зданий, строений, сооружений при осуществлении строительства – не менее 10 м; от красной линии проездов – не менее 5 м. В отдельных случаях в условиях сложившейся застройки допускается размещение по красной линии улиц. Максимальное количество этажей – 3; Параметры застройки: Максимальный коэффициент застройки земельного участка (Кз) – 0,8 Максимальный коэффициент плотности застройки земельного участка (Кпз) – 2,4 Количество парковочных мест по СП 42.13330.2016 (приложение Ж).</p>
8.	4.4	Магазины	<p>Размещение объектов капитального строительства, предназначенных для продажи товаров, торговая площадь которых составляет до 5000 кв. м</p> <p>Максимальный размер торгового зала до 650 кв.м. торговой площади Минимальный размер земельных участков: Для магазинов: до 250 кв.м торговой площади – 0,08 га на 100 кв.м. торговой площади; свыше 250 до 650 кв.м. торговой площади – 0,08 – 0,06 га на 100 кв.м. торговой площади; Максимальный размер земельных участков – 0,52 га; Минимальный отступ от красной линии улиц до зданий, строений, сооружений при осуществлении строительства – не менее 10 м; от красной линии проездов – не менее 5 м. В отдельных случаях в условиях сложившейся застройки допускается размещение по красной линии улиц. Максимальное количество этажей – 3; Параметры застройки: Максимальный коэффициент застройки земельного участка (Кз) – 0,8</p>



			<p>Максимальный коэффициент плотности застройки земельного участка (Кпз) – 2,4 Количество парковочных мест по СП 42.13330.2016 (приложение Ж).</p>
9.	4.6	Общественное питание	<p>Размещение объектов капитального строительства в целях устройства мест общественного питания (рестораны, кафе, столовые, закусочные, бары)</p> <p>Максимальный размер здания общественного питания до 150 мест Минимальный размер земельных участков: При числе мест, га на 100 мест: до 50 мест – 0,25 га; свыше 50 до 150 мест – 0,15 га; Максимальный размер земельных участков – не подлежит установлению; Минимальный отступ от красной линии улиц до зданий, строений, сооружений при осуществлении строительства – не менее 10 м; от красной линии проездов – не менее 5 м. В отдельных случаях в условиях сложившейся застройки допускается размещение по красной линии улиц Максимальное количество этажей – 3; Параметры застройки: Максимальный коэффициент застройки земельного участка (Кз) – 0,8 Максимальный коэффициент плотности застройки земельного участка (Кпз) – 2,4 Количество парковочных мест по СП 42.13330.2016 (приложение Ж).</p>
10.	4.7	Гостиничное обслуживание	<p>Размещение гостиниц, а также иных зданий, используемых с целью извлечения предпринимательской выгоды из предоставления жилого помещения для временного проживания в них</p> <p>Максимальный размер здания гостиницы до 100 мест Минимальный размер земельных участков: Размеры земельных участков гостиниц при числе мест от 25 до 100– 55 м² на 1 место. Максимальный размер земельных участков – не подлежит установлению; Минимальный отступ от красной линии улиц до зданий, строений, сооружений при осуществлении строительства – не менее 10 м; от красной линии проездов – не менее 5 м. В отдельных случаях в условиях сложившейся застройки допускается размещение по красной линии улиц Максимальное количество этажей – 3; Параметры застройки: Максимальный коэффициент застройки земельного участка (Кз) – 0,8 Максимальный коэффициент плотности застройки земельного участка (Кпз) – 2,4</p>



			Количество парковочных мест по СП 42.13330.2016 (приложение Ж).
11.	4.9	Обслуживание автотранспорта	<p>Размещение постоянных или временных гаражей с несколькими стояночными местами, стоянок (парковок), гаражей, в том числе многоярусных, не указанных в коде 2.7.1</p> <p>Минимальный размер земельных участков - по СП 42.13330.2016 (приложение И). Максимальный размер земельных участков - не подлежит установлению; Минимальный отступ от красной линии улиц до зданий, строений, сооружений при осуществлении строительства – не менее 10 м; от красной линии проездов – не менее 5 м. В отдельных случаях в условиях сложившейся застройки допускается размещение по красной линии улиц Максимальное количество этажей – 3; Параметры застройки: Максимальный коэффициент застройки земельного участка (Кз) – не подлежит установлению Максимальный коэффициент плотности застройки земельного участка (Кпз) – не подлежит установлению</p>
12.	4.9.1	Объекты придорожного сервиса	<p>Размещение автозаправочных станций (бензиновых, газовых); размещение магазинов сопутствующей торговли, зданий для организации общественного питания в качестве объектов придорожного сервиса; предоставление гостиничных услуг в качестве придорожного сервиса; размещение автомобильных моек и прачечных для автомобильных принадлежностей, мастерских, предназначенных для ремонта и обслуживания автомобилей и прочих объектов придорожного сервиса</p> <p>Максимальный количество колонок на АЗС - 5 Максимальный технологических постов для СТО - 5 Минимальный размер земельных участков: Для АЗС минимальный размер: на 2 колонки – 0,1 га; на 5 колонки – 0,2 га; Для СТО минимальный размер: на 5 технологических постов – 0.5 га; В иных случаях минимальный размер земельных участков - не подлежит установлению; Максимальный размер земельных участков - не подлежит установлению; Допускается размещать объекты с санитарно-защитной зоной не более 50 м в отдельно стоящих зданиях Минимальный отступ от красной линии улиц до зданий, строений, сооружений при</p>



			<p>осуществлении строительства – не менее 10 м; от красной линии проездов – не менее 5 м. В отдельных случаях в условиях сложившейся застройки допускается размещение по красной линии улиц</p> <p>Максимальное количество этажей – 2;</p> <p>Параметры застройки:</p> <p>Максимальный коэффициент застройки земельного участка (Кз) – 0,6</p> <p>Максимальный коэффициент плотности застройки земельного участка (Кпз) – 1,8</p>
13.	5.1	Спорт	<p>Размещение объектов капитального строительства в качестве спортивных клубов, спортивных залов, бассейнов, устройство площадок для занятия спортом и физкультурой (беговые дорожки, спортивные сооружения, теннисные корты, поля для спортивной игры, автодромы, мотодромы, трамплины, трассы и спортивные стрельбища), в том числе водным (причалы и сооружения, необходимые для водных видов спорта и хранения соответствующего инвентаря);</p> <p>размещение спортивных баз и лагерей.</p> <p>Минимальный размер земельных участков - по СП 42.13330.2016 (приложение Д).</p> <p>Максимальный размер земельных участков - не подлежит установлению;</p> <p>Минимальный отступ от красной линии улиц до зданий, строений, сооружений при осуществлении строительства – не менее 10 м; от красной линии проездов – не менее 5 м. В отдельных случаях в условиях сложившейся застройки допускается размещение по красной линии улиц</p> <p>Максимальное количество этажей – 3;</p> <p>Параметры застройки:</p> <p>Максимальный коэффициент застройки земельного участка (Кз) – 0,8</p> <p>Максимальный коэффициент плотности застройки земельного участка (Кпз) – 2,4</p> <p>Количество парковочных мест по СП 42.13330.2016 (приложение Ж).</p>
14.	5.2.1	Туристическое обслуживание	<p>Размещение пансионатов, туристических гостиниц, кемпингов, домов отдыха, не оказывающих услуги по лечению, а также иных зданий, используемых с целью извлечения предпринимательской выгоды из предоставления жилого помещения для временного проживания в них; размещение детских лагерей</p> <p>Максимальная вместимость здания туристического обслуживания 100 мест</p> <p>Минимальный размер земельного участка – по СП 42.13330.2016 (приложение Д).</p> <p>Максимальный размер земельного участка – не подлежит установлению;</p> <p>Минимальный отступ от красной линии улиц до зданий, строений, сооружений при осуществлении строительства – не менее 10 м; от красной линии проездов – не менее 5</p>




			<p>м. В отдельных случаях в условиях сложившейся застройки допускается размещение по красной линии улиц</p> <p>Максимальное количество этажей – 3;</p> <p>Параметры застройки:</p> <p>Максимальный коэффициент застройки земельного участка (Кз) – 0,8</p> <p>Максимальный коэффициент плотности застройки земельного участка (Кпз) – 2,4</p> <p>Количество парковочных мест по СП 42.13330.2016 (приложение Ж).</p>
--	--	--	--

Вспомогательные виды разрешенного использования

№ п/п	Код вида разрешенного использования земельного участка	Разрешенное использование земельных участков и виды объектов капитального строительства	Предельные (минимальные и (или) максимальные размеры земельных участков и предельные параметры разрешенного строительства, реконструкции объектов капитального строительства
1	2	3	4
1.	3.3	Бытовое обслуживание	<p>Размещение объектов капитального строительства, предназначенных для оказания населению или организациям бытовых услуг (мастерские мелкого ремонта, ателье, бани, парикмахерские, прачечные, химчистки, похоронные бюро)</p> <p>Минимальный размер земельных участков - по СП 42.13330.2016 (приложение Д).</p> <p>Максимальный размер земельных участков - не подлежит установлению;</p> <p>Минимальный отступ от красной линии улиц до зданий, строений, сооружений при осуществлении строительства – не менее 5 м; от красной линии проездов – не менее 3 м.</p> <p>В отдельных случаях в условиях сложившейся застройки допускается размещение по красной линии улиц</p> <p>Максимальное количество этажей – 3;</p> <p>Параметры застройки:</p> <p>Максимальный коэффициент застройки земельного участка (Кз) – 1</p> <p>Максимальный коэффициент плотности застройки земельного участка (Кпз) – 3,0</p> <p>Количество парковочных мест по СП 42.13330.2016 (приложение Ж).</p>

Примечание:

- Ограничения использования земельных участков и объектов капитального строительства, находящихся в зоне Ж-1 и расположенных в границах зон с особыми условиями использования территории, устанавливаются в соответствии со статьями Части V настоящих Правил.
- В случаях, когда размер земельного участка, предоставленного до вступления в силу настоящих Правил, меньше предельных минимальных норм, либо превышает предельные максимальные нормы, предусмотренные выше, то для данного земельного участка его размеры являются



соответственно минимальными или максимальными предельными нормами.

3. В условиях реконструкции существующей застройки плотность застройки допускается повышать, но не более чем на 30% при соблюдении требований действующих норм СП, СНиП, СанПиН, технического регламента о требованиях пожарной безопасности.

Статья 40. Зоны застройки малоэтажными жилыми домами (Ж-2)

1. Виды разрешённого использования земельных участков и объектов капитального строительства:

№ п/п	Код. Основные виды разрешённого использования	№ п/п	Код. Условно разрешённые виды использования	№ п/п	Код. Вспомогательные виды использования
1.	2.1.1 Малоэтажная многоквартирная жилая застройка	1.	2.1 Для индивидуального жилищного строительства	1.	4.9 Обслуживание автотранспорта 5.0 Отдых (рекреация) (за исключением 5.1,5.2, 5.2.1, 5.3)
2.	2.3 Блокированная жилая застройка	2.	2.7.1 Объекты гаражного назначения	2.	
3.	3.1. Коммунальное обслуживание	3.	3.2 Социальное обслуживание		
4.	3.3 Бытовое обслуживание	4.	3.7 Религиозное использование		
5.	3.4.1 Амбулаторно-поликлиническое обслуживание	5.	3.10.1 Амбулаторное ветеринарное обслуживание		
6.	3.4.2 Стационарное медицинское обслуживание	6.	4.1. Деловое управление		
7.	3.5 Образование и просвещение	7.	4.3 Рынки		
8.	3.6 Культурное развитие	8.	4.4 Магазины		
9.	8.3 Обеспечение внутреннего правопорядка	9.	4.6 Общественное питание		
10.	12.0 Земельные участки (территории) общего пользования	10.	4.7 Гостиничное обслуживание		
		11.	4.9.1 Объекты придорожного сервиса		
		12.	5.1 Спорт		

2. Предельные размеры земельных участков и параметры разрешённого строительства, реконструкции объектов капитального строительства:

Основные виды разрешенного использования

№ п/п	Код вида разрешенного использования земельного участка	Разрешенное использование земельных участков и виды объектов капитального строительства	Предельные (минимальные и (или) максимальные размеры земельных участков и предельные параметры разрешенного строительства, реконструкции объектов капитального строительства
1	2	3	4



1.	2.1.1	Малоэтажная многоквартирная жилая застройка	<p>Размещение малоэтажного многоквартирного жилого дома, (дом, пригодный для постоянного проживания, высотой до 4 этажей, включая мансардный); разведение декоративных и плодовых деревьев, овощных и ягодных культур; размещение индивидуальных гаражей и иных вспомогательных сооружений; обустройство спортивных и детских площадок, площадок отдыха; размещение объектов обслуживания жилой застройки во встроенных, пристроенных и встроенно-пристроенных помещениях малоэтажного многоквартирного дома, если общая площадь таких помещений в малоэтажном многоквартирном доме не составляет более 15% общей площади помещений дома.</p> <p>Минимальный размер земельных участков – 3500 кв.м (квартал), 2400 кв.м (отдельно стоящий дом); Максимальный размер земельных участков - не подлежит установлению;</p> <p>Минимальный отступ от красной линии улиц до зданий, строений, сооружений при осуществлении строительства – не менее 5 м; от красной линии проездов – не менее 3 м. В отдельных случаях в условиях сложившейся застройки допускается размещение зданий по красной линии улиц.</p> <p>Минимальное расстояние от границ соседнего земельного участка по санитарно-бытовым условиям до:</p> <ul style="list-style-type: none"> – основного строения – 3 м; – постройки для содержания скота и птицы – 4 м; – других построек (сарай, баня, автостоянка и др.) – 3 м; – стволов высокорослых деревьев – 4 м; – стволов среднерослых деревьев – 2 м; – кустарников – 1 м. <p>От основных строений до отдельно стоящих хозяйственных и прочих строений – в соответствии с требованиями действующих СП, СНиП, СанПиН, технического регламента о требованиях пожарной безопасности.</p> <p>Максимальное количество этажей – до 4, включая мансардный; Параметры застройки: Максимальный коэффициент застройки земельного участка (Кз) – 0,4 Максимальный коэффициент плотности застройки земельного участка (Кпз) – 0,8 Количество парковочных мест по СП 42.13330.2016 (Таблица 11.8)</p>
2.	2.3.	Блокированная жилая застройка	<p>Размещение жилого дома, не предназначенного для раздела на квартиры, имеющего одну или несколько общих стен с соседними жилыми домами (количеством этажей не</p>



		<p>более чем три, при общем количестве совмещенных домов не более десяти и каждый из которых предназначен для проживания одной семьи, имеет общую стену (общие стены) без проемов с соседним блоком или соседними блоками, расположен на отдельном земельном участке и имеет выход на территорию общего пользования (жилые дома блокированной застройки); разведение декоративных и плодовых деревьев, овощных и ягодных культур; размещение индивидуальных гаражей и иных вспомогательных сооружений; обустройство спортивных и детских площадок, площадок отдыха.</p> <p>Минимальный размер земельных участков – 200 м² Максимальный размер земельных участков – не подлежит установлению; Минимальный отступ от красной линии улиц до зданий, строений, сооружений при осуществлении строительства – не менее 5 м; от красной линии проездов – не менее 3 м. В отдельных случаях в условиях сложившейся застройки допускается размещение зданий по красной линии улиц. В отдельных случаях в условиях сложившейся застройки допускается размещение зданий по красной линии улиц. Минимальное расстояние от границ соседнего земельного участка по санитарно-бытовым условиям до:</p> <ul style="list-style-type: none"> – основного строения – 3 м; – постройки для содержания скота и птицы – 4 м; – других построек (сарай, баня, автостоянка и др.) – 3 м; – стволов высокорослых деревьев – 4 м; – стволов среднерослых деревьев – 2 м; – кустарников – 1 м. <p>От основных строений до отдельно стоящих хозяйственных и прочих строений – в соответствии с требованиями действующих СП, СНиП, СанПиН, технического регламента о требованиях пожарной безопасности. Максимальное количество этажей – 3, включая мансардный этаж. Высота от уровня земли до верха плоской кровли – 9,6 м, до конька скатной кровли – 13,6 м. Максимальная этажность вспомогательных строений – 2 этажа максимальная высота от уровня земли до верха нежилых зданий – 9 метров. Параметры застройки для индивидуальных жилых домов и вспомогательных строений: Максимальный коэффициент застройки земельного участка (Кз) – 0,3 Максимальный коэффициент плотности застройки земельного участка (Кпз) – 0,6 Примечания: Максимальное количество совмещенных домов – не более 10, каждый из которых</p>
--	--	---



			предназначен для проживания одной семьи, расположен на отдельном земельном участке и имеет выход на территорию общего пользования
3.	3.1	Коммунальное обслуживание	<p>Размещение объектов капитального строительства в целях обеспечения физических и юридических лиц коммунальными услугами, в частности: поставки воды, тепла, электричества, газа, предоставления услуг связи, отвода канализационных стоков, очистки и уборки объектов недвижимости (котельных, водозаборов, очистных сооружений, насосных станций, водопроводов, линий электропередач, трансформаторных подстанций, газопроводов, линий связи, телефонных станций, канализаций, стоянок, гаражей и мастерских для обслуживания уборочной и аварийной техники, а также зданий или помещений, предназначенных для приема физических и юридических лиц в связи с предоставлением им коммунальных услуг).</p> <p>Минимальные размеры земельных участков на объекты: Для котельных – 50 кв.м; Для насосных станций – 50 кв.м; Для телефонных станций – не подлежит установлению; Для гаражей и мастерских для обслуживания уборочной и аварийной техники – 300 кв.м; Для автостоянок не подлежит установлению; Для зданий или помещений, предназначенных для приема физических и юридических лиц в связи с предоставлением им коммунальных услуг – 400 кв.м; Для трансформаторных подстанций - не подлежит установлению; Для тепловых пунктов – не подлежит установлению; Для газораспределительных пунктов – 6 кв.м; Максимальные размеры земельных участков на вышеуказанные объекты - не подлежит установлению; Минимальный отступ от красной линии улиц до зданий, строений, сооружений при осуществлении строительства – не менее 5 м; от красной линии проездов – не менее 3 м. В отдельных случаях в условиях сложившейся застройки допускается размещение зданий по красной линии улиц. Максимальное количество этажей – 2 Параметры застройки: Максимальный коэффициент застройки земельного участка (Кз) – не подлежит установлению; Максимальный коэффициент плотности застройки земельного участка (Кпз) – не подлежит установлению. Количество парковочных мест по СП 42.13330.2016 (приложение Ж).</p>



4.	3.3.	Бытовое обслуживание	<p>Размещение объектов капитального строительства, предназначенных для оказания населению или организациям бытовых услуг (мастерские мелкого ремонта, ателье, бани, парикмахерские, прачечные, химчистки, похоронные бюро)</p> <p>Минимальный размер земельных участков – на 10 рабочих мест для предприятий мощностью, рабочих мест: 0,1-0,2 га-10-50 мест ; 0,05-0,08га - 50-150 мест; Максимальный размер земельных участков – не подлежит установлению; Минимальный отступ от красной линии улиц до зданий, строений, сооружений при осуществлении строительства – не менее 5 м; от красной линии проездов – не менее 3 м. В отдельных случаях в условиях сложившейся застройки допускается размещение зданий по красной линии улиц. В отдельных случаях в условиях сложившейся застройки допускается размещение зданий по красной линии улиц. Максимальное количество этажей – 4; Максимальный коэффициент застройки земельного участка (Кз) – 0,8 Максимальный коэффициент плотности застройки земельного участка (Кпз) – 2,4 Количество парковочных мест по СП 42.13330.2016 (приложение Ж).</p>
5.	3.4.1	Амбулаторно-поликлиническое обслуживание	<p>Размещение объектов капитального строительства, предназначенных для оказания гражданам амбулаторно-поликлинической медицинской помощи (поликлиники, фельдшерские пункты, пункты здравоохранения, центры матери и ребенка, диагностические центры, молочные кухни, станции донорства крови, клинические лаборатории).</p> <p>Минимальный размер земельного участка – не подлежит установлению; Максимальный размер земельного участка – не подлежит установлению; Минимальный отступ от красной линии улиц до зданий, строений, сооружений при осуществлении строительства – не менее 10 м; от красной линии проездов – не менее 5 м. В отдельных случаях в условиях сложившейся застройки допускается размещение зданий по красной линии улиц. Максимальное количество этажей – 3; Параметры застройки: Максимальный коэффициент застройки земельного участка (Кз) – 0,8 Максимальный коэффициент плотности застройки земельного участка (Кпз) – 2,4 Количество парковочных мест по СП 113.13330</p>



6.	3.4.2	Стационарное медицинское обслуживание	<p>Размещение объектов капитального строительства, предназначенных для оказания гражданам медицинской помощи в стационарах (больницы, родильные дома, научно-медицинские учреждения и прочие объекты, обеспечивающие оказание услуги по лечению в стационаре); размещение станций скорой помощи.</p> <p>Минимальный размер земельного участка: <u>Интенсивное лечение с кратковременным пребыванием, при мощности:</u> до 50 коек – 210 кв.м. на одну койку; <u>Долговременное лечение, при мощности:</u> до 50 коек – 360 кв.м на 1 койку; Максимальный размер земельного участка – не подлежит установлению; Минимальный отступ от красной линии улиц до зданий, строений, сооружений при осуществлении строительства – не менее 10 м; от красной линии проездов – не менее 5 м. В отдельных случаях в условиях сложившейся застройки допускается размещение зданий по красной линии улиц. Максимальное количество этажей – 3; Параметры застройки: Максимальный коэффициент застройки земельного участка (Кз) – 0,8 Максимальный коэффициент плотности застройки земельного участка (Кпз) – 2,4 Количество парковочных мест по СП 113.13330</p>
7.	3.5	Образование и просвещение	<p>Размещение объектов капитального строительства, предназначенных для воспитания, образования и просвещения (детские ясли, детские сады, школы, лицеи, гимназии, профессиональные технические училища, колледжи, художественные, музыкальные школы и училища, образовательные кружки, общества знаний, институты, университеты, организации по переподготовке и повышению квалификации специалистов и иные организации, осуществляющие деятельность по воспитанию, образованию и просвещению). Содержание данного вида разрешенного использования включает в себя содержание видов разрешенного использования с кодами 3.5.1 - 3.5.2</p> <p>Минимальный размер земельных участков: <u>Дошкольные образовательные организации:</u> на 1 место при вместимости учреждения: до 100 мест - 44 кв.м/место; свыше 100 мест - 38 кв.м/место; <u>Общеобразовательные организации:</u> на 1 учащегося при вместимости организации: от 40 до 400 – 55 кв.м/место; от 400 до 500 – 65 кв.м/место;</p>



			<p>от 500 до 600 – 55 кв.м/место; от 600 до 800 – 45 кв.м/место; от 800 до 1100 – 36 кв.м/место; от 1100 до 1500 – 23 кв.м/место; от 1500 до 2000 – 18 кв.м/место; свыше 2000 – 16 кв.м/место</p> <p><u>Для образовательных учреждений среднего, высшего профессионального образования:</u> Учреждения среднего профессионального образования: на 1 учащегося при вместимости учреждения: до 300 – 75 кв.м/на 1 учащегося; от 300 до 900 – 50-65 кв.м/на 1 учащегося; от 900 до 1600 – 30-40 кв.м/на 1 учащегося; Максимальный размер земельных участков - не подлежит установлению; Минимальный отступ от красной линии до зданий, строений, сооружений - 25 м при осуществлении нового строительства дошкольных образовательных и образовательных (начального общего и среднего (полного) общего образования) организаций. Минимальный отступ от красной линии улиц до зданий, строений, сооружений при осуществлении строительства образовательных учреждений среднего, высшего профессионального образования – не менее 10 м; от красной линии проездов – не менее 5 м. В отдельных случаях в условиях сложившейся застройки допускается размещение зданий по красной линии улиц. Максимальное количество этажей – 3; Параметры застройки: Максимальный коэффициент застройки земельного участка (Кз) – 0,8 Максимальный коэффициент плотности застройки земельного участка (Кпз) – 2,4 Количество парковочных мест по СП 42.13330.2016 (приложение Ж).</p>
8.	3.6	Культурное развитие	<p>Размещение объектов капитального строительства, предназначенных для размещения в них музеев, выставочных залов, художественных галерей, домов культуры, библиотек, кинотеатров и кинозалов, театров, филармоний, планетариев; устройство площадок для празднеств и гуляний;</p> <p>Минимальный размер земельных участков - по СП 42.13330.2016 (приложение Д) Максимальный размер земельных участков - не подлежит установлению; Минимальный отступ от красной линии улиц до зданий, строений, сооружений при осуществлении строительства – не менее 10 м; от красной линии проездов – не менее 5 м. В отдельных случаях в условиях сложившейся застройки допускается размещение</p>



			зданий по красной линии улиц. Максимальное количество этажей – 3; Параметры застройки: Максимальный коэффициент застройки земельного участка (Кз) – 0,8 Максимальный коэффициент плотности застройки земельного участка (Кпз) – 2,4 Количество парковочных мест по СП 42.13330.2016 (приложение Ж).
9.	8.3	Обеспечение внутреннего правопорядка	подготовки и поддержания в готовности органов внутренних дел и спасательных служб, в которых существует военизированная служба; размещение объектов гражданской обороны, за исключением объектов гражданской обороны, являющихся частями производственных зданий Минимальный размер земельного участка – не подлежит установлению; Максимальный размер земельного участка – не подлежит установлению Минимальный отступ от красной линии улиц до зданий, строений, сооружений при осуществлении строительства – не менее 5 м; от красной линии проездов – не менее 3 м. В отдельных случаях в условиях сложившейся застройки допускается размещение по красной линии улиц Предельная высота – 30 м; Параметры застройки: Максимальный коэффициент застройки земельного участка (Кз) – не подлежит установлению Максимальный коэффициент плотности застройки земельного участка (Кпз) – не подлежит установлению Количество парковочных мест по СП 42.13330.2016 (приложение Ж).
10.	12.0	Земельные участки (территории) общего пользования	Размещение объектов улично-дорожной сети, автомобильных дорог и пешеходных тротуаров в границах населенных пунктов, пешеходных переходов, набережных, береговых полос водных объектов общего пользования, скверов, бульваров, площадей, проездов, малых архитектурных форм благоустройства. Размеры земельных участков – не подлежат установлению. Минимальный отступ от границ земельного участка – не подлежит установлению. Предельное количество этажей или предельная высота – не подлежит установлению. Параметры застройки: Максимальный коэффициент застройки земельного участка (Кз) – не подлежит



			установлению Максимальный коэффициент плотности застройки земельного участка (Кпз) – не подлежит установлению Количество парковочных мест по СП 42.13330.2016 (приложение Ж).
--	--	--	---

Условно-разрешенные виды использования

№ п/п	Код вида разрешенного использования земельного участка	Разрешенное использование земельных участков и виды объектов капитального строительства	Предельные (минимальные и (или) максимальные) размеры земельных участков и предельные параметры разрешенного строительства, реконструкции объектов капитального строительства
1	2	3	4
1.	2.1.	Для индивидуального жилищного строительства	<p>Размещение жилого дома, не предназначенного для раздела на квартиры (дом, пригодный для постоянного проживания, высотой не выше трех надземных этажей); выращивание плодовых, ягодных, овощных, бахчевых или иных декоративных или сельскохозяйственных культур; размещение гаражей и подсобных сооружений.</p> <p>Минимальный размер земельного участка 500 кв.м. Максимальный размер земельного участка 1200 кв.м. (включая площадь застройки). Минимальный отступ от красной линии улиц до зданий, строений, сооружений при осуществлении строительства – не менее 5 м; от красной линии проездов – не менее 3 м. В отдельных случаях в условиях сложившейся застройки допускается размещение зданий по красной линии улиц. Минимальное расстояние от границ соседнего земельного участка по санитарно-бытовым условиям до:</p> <ul style="list-style-type: none"> – основного строения – 3 м; – постройки для содержания скота и птицы – 4 м; – других построек (сарай, баня, автостоянка и др.) – 3 м; – стволов высокорослых деревьев – 4 м; – стволов среднерослых деревьев – 2 м; – кустарников – 1 м. <p>От основных строений до отдельно стоящих хозяйственных и прочих строений – в соответствии с требованиями действующих СП, СНиП, СанПиН, технического регламента о требованиях пожарной безопасности. Вспомогательные строения, за исключением гаражей, размещать со стороны улиц не</p>



			<p>допускается.</p> <p>Допускается блокировка жилых домов по взаимному согласию домовладельцев с учетом противопожарных требований и действующими градостроительными нормативами.</p> <p>Максимальное количество этажей – 3, включая мансардный этаж.</p> <p>Высота от уровня земли до верха плоской кровли – 9,6 м, до конька скатной кровли – 13,6 м. Максимальная этажность вспомогательных строений – 2 этажа максимальная высота от уровня земли до верха нежилых зданий – 9 метров.</p> <p>Параметры застройки для индивидуальных жилых домов и вспомогательных строений: Максимальный коэффициент застройки земельного участка (Кз) – 0,2 Максимальный коэффициент плотности застройки земельного участка (Кпз) – 0,4</p>
2.	2.7.1	Объекты гаражного назначения	<p>Размещение отдельно стоящих и пристроенных гаражей, в том числе подземных, предназначенных для хранения личного автотранспорта граждан, с возможностью размещения автомобильных моек</p> <p>Минимальный размер земельного участка – 18 кв.м; Максимальный размер земельного участка – не подлежит установлению Минимальный отступ от красной линии улиц до зданий, строений, сооружений при осуществлении строительства – не менее 5 м; от красной линии проездов – не менее 3 м. В отдельных случаях в условиях сложившейся застройки допускается размещение по красной линии улиц.</p> <p>Максимальное количество этажей – 1.</p> <p>Параметры застройки: Максимальный коэффициент застройки земельного участка (Кз) – не подлежит установлению Максимальный коэффициент плотности застройки земельного участка (Кпз) – не подлежит установлению</p>
3.	3.2	Социальное обслуживание	<p>Размещение объектов капитального строительства, предназначенных для оказания гражданам социальной помощи (службы занятости населения, дома престарелых, дома ребенка, детские дома, пункты питания малоимущих граждан, пункты ночлега для бездомных граждан, службы психологической и бесплатной юридической помощи, социальные, пенсионные и иные службы, в которых осуществляется прием граждан по вопросам оказания социальной помощи и назначения социальных или пенсионных выплат); размещение объектов капитального строительства для размещения отделений почты и телеграфа; размещение объектов капитального строительства для размещения общественных некоммерческих организаций: благотворительных организаций, клубов по интересам.</p>



			<p>Минимальный размер земельных участков – не подлежит установлению</p> <p>Максимальный размер земельных участков - не подлежит установлению</p> <p>Минимальный отступ от красной линии улиц до зданий, строений, сооружений при осуществлении строительства – не менее 5 м; от красной линии проездов – не менее 3 м. В отдельных случаях в условиях сложившейся застройки допускается размещение по красной линии улиц.</p> <p>Максимальное количество этажей – 3.</p> <p>Параметры застройки:</p> <p>Максимальный коэффициент застройки земельного участка (Кз) – 0,8</p> <p>Максимальный коэффициент плотности застройки земельного участка (Кпз) – 2,4</p> <p>Количество парковочных мест по СП 42.13330.2016 (приложение Ж).</p>
4.	3.7	Религиозное использование	<p>Размещение объектов капитального строительства, предназначенных для отправления религиозных обрядов (церкви, соборы, храмы, часовни, монастыри, мечети, молельные дома);</p> <p>размещение объектов капитального строительства, предназначенных для постоянного местонахождения духовных лиц, паломников и послушников в связи с осуществлением ими религиозной службы, а также для осуществления благотворительной и религиозной образовательной деятельности (монастыри, скиты, воскресные школы, семинарии, духовные училища)</p> <p>Минимальный размер земельных участков – не подлежит установлению</p> <p>Максимальный размер земельных участков - не подлежит установлению</p> <p>Минимальный отступ от красной линии улиц до зданий, строений, сооружений при осуществлении строительства – не менее 10 м; от красной линии проездов – не менее 5 м. В отдельных случаях в условиях сложившейся застройки допускается размещение по красной линии улиц.</p> <p>Максимальная высота – 20 метров</p> <p>Параметры застройки:</p> <p>Максимальный коэффициент застройки земельного участка (Кз) – 0,8</p> <p>Максимальный коэффициент плотности застройки земельного участка (Кпз) – 2,4</p> <p>Количество парковочных мест по СП 42.13330.2016 (приложение Ж).</p>
5.	3.10.1	Амбулаторное ветеринарное обслуживание	<p>Размещение объектов капитального строительства, предназначенных для оказания ветеринарных услуг без содержания животных</p> <p>Минимальный размер земельных участков – не подлежит установлению</p>



			<p>Максимальный размер земельных участков - не подлежит установлению</p> <p>Минимальный отступ от красной линии улиц до зданий, строений, сооружений при осуществлении строительства – не менее 10 м; от красной линии проездов – не менее 5 м. В отдельных случаях в условиях сложившейся застройки допускается размещение по красной линии улиц.</p> <p>Параметры застройки:</p> <p>Максимальный коэффициент застройки земельного участка (Кз) – 0,8</p> <p>Максимальный коэффициент плотности застройки земельного участка (Кпз) – 2,4</p> <p>Количество парковочных мест по СП 42.13330.2016 (приложение Ж).</p>
6.	4.1	Деловое управление	<p>Размещение объектов капитального строительства с целью: размещения объектов управленческой деятельности, не связанной с государственным или муниципальным управлением и оказанием услуг, а также с целью обеспечения совершения сделок, не требующих передачи товара в момент их совершения между организациями, в том числе биржевая деятельность (за исключением банковской и страховой деятельности)</p> <p>Минимальный размер земельного участка – 1000 кв.м;</p> <p>Максимальный размер земельного участка – не подлежит установлению;</p> <p>Минимальный отступ от красной линии улиц до зданий, строений, сооружений при осуществлении строительства – не менее 5 м; от красной линии проездов – не менее 3 м. В отдельных случаях в условиях сложившейся застройки допускается размещение по красной линии улиц.</p> <p>Максимальное количество этажей – 3.</p> <p>Параметры застройки:</p> <p>Максимальный коэффициент застройки земельного участка (Кз) – 0,8</p> <p>Максимальный коэффициент плотности застройки земельного участка (Кпз) – 2,4</p> <p>Количество парковочных мест по СП 42.13330.2016 (приложение Ж).</p>
7.	4.3	Рынки	<p>Размещение объектов капитального строительства, сооружений, предназначенных для организации постоянной или временной торговли (ярмарка, рынок, базар), с учетом того, что каждое из торговых мест не располагает торговой площадью более 200 кв. м;</p> <p>размещение гаражей и (или) стоянок для автомобилей сотрудников и посетителей рынка</p> <p>Минимальный размер земельного участка -14 кв.м на 1 кв.м торговой площади при общей торговой площади до 600 кв.м;</p> <p>Максимальный размер земельных участков – 2800 кв.м;</p> <p>Минимальный отступ от красной линии улиц до зданий, строений, сооружений при осуществлении строительства – не менее 10 м; от красной линии проездов – не менее 5</p>



			<p>м. В отдельных случаях в условиях сложившейся застройки допускается размещение по красной линии улиц.</p> <p>Максимальное количество этажей – 3;</p> <p>Параметры застройки:</p> <p>Максимальный коэффициент застройки земельного участка (Кз) – 0,8</p> <p>Максимальный коэффициент плотности застройки земельного участка (Кпз) – 2,4</p> <p>Количество парковочных мест по СП 42.13330.2016 (приложение Ж).</p>
8.	4.4	Магазины	<p>Размещение объектов капитального строительства, предназначенных для продажи товаров, торговая площадь которых составляет до 5000 кв. м</p> <p>Максимальный размер торгового зала до 650 кв.м. торговой площади</p> <p>Минимальный размер земельных участков:</p> <p>Для магазинов: до 250 кв.м торговой площади – 0,08 га на 100 кв.м. торговой площади; свыше 250 до 650 кв.м. торговой площади – 0,08 – 0,06 га на 100 кв.м. торговой площади;</p> <p>Максимальный размер земельных участков – 0,52 га;</p> <p>Минимальный отступ от красной линии улиц до зданий, строений, сооружений при осуществлении строительства – не менее 10 м; от красной линии проездов – не менее 5 м. В отдельных случаях в условиях сложившейся застройки допускается размещение по красной линии улиц.</p> <p>Максимальное количество этажей – 3;</p> <p>Параметры застройки:</p> <p>Максимальный коэффициент застройки земельного участка (Кз) – 0,8</p> <p>Максимальный коэффициент плотности застройки земельного участка (Кпз) – 2,4</p> <p>Количество парковочных мест по СП 42.13330.2016 (приложение Ж)..</p>
9.	4.6	Общественное питание	<p>Размещение объектов капитального строительства в целях устройства мест общественного питания (рестораны, кафе, столовые, закусочные, бары)</p> <p>Максимальный размер здания общественного питания до 150 мест</p> <p>Минимальный размер земельных участков:</p> <p>При числе мест, га на 100 мест:</p> <p>до 50 мест – 0,25 га;</p> <p>свыше 50 до 150 мест – 0,15 га;</p> <p>Максимальный размер земельных участков – не подлежит установлению;</p> <p>Минимальный отступ от красной линии улиц до зданий, строений, сооружений при осуществлении строительства – не менее 10 м; от красной линии проездов – не менее 5 м. В отдельных случаях в условиях сложившейся застройки допускается размещение по</p>



			<p>красной линии улиц Максимальное количество этажей – 3; Параметры застройки: Максимальный коэффициент застройки земельного участка (Кз) – 0,8 Максимальный коэффициент плотности застройки земельного участка (Кпз) – 2,4 Количество парковочных мест по СП 42.13330.2016 (приложение Ж).</p>
10.	4.7	Гостиничное обслуживание	<p>Размещение гостиниц, а также иных зданий, используемых с целью извлечения предпринимательской выгоды из предоставления жилого помещения для временного проживания в них</p> <p>Максимальный размер здания гостиницы до 100 мест Минимальный размер земельных участков: Размеры земельных участков гостиниц при числе мест от 25 до 100– 55 м² на 1 место. Максимальный размер земельных участков – не подлежит установлению; Минимальный отступ от красной линии улиц до зданий, строений, сооружений при осуществлении строительства – не менее 10 м; от красной линии проездов – не менее 5 м. В отдельных случаях в условиях сложившейся застройки допускается размещение по красной линии улиц Максимальное количество этажей – 3; Параметры застройки: Максимальный коэффициент застройки земельного участка (Кз) – 0,8 Максимальный коэффициент плотности застройки земельного участка (Кпз) – 2,4 Количество парковочных мест по СП 42.13330.2016 (приложение Ж).</p>
11.	4.9.1	Объекты придорожного сервиса	<p>Размещение автозаправочных станций (бензиновых, газовых); размещение магазинов сопутствующей торговли, зданий для организации общественного питания в качестве объектов придорожного сервиса; предоставление гостиничных услуг в качестве придорожного сервиса; размещение автомобильных моек и прачечных для автомобильных принадлежностей, мастерских, предназначенных для ремонта и обслуживания автомобилей и прочих объектов придорожного сервиса</p> <p>Максимальный количество колонок на АЗС - 5 Максимальный технологических постов для СТО - 5 Минимальный размер земельных участков: Для АЗС минимальный размер: на 2 колонки – 0,1 га; на 5 колонок – 0,2 га;</p>



			<p>Для СТО минимальный размер: на 5 технологических постов – 0.5 га; В иных случаях минимальный размер земельных участков - не подлежит установлению; Максимальный размер земельных участков - не подлежит установлению; Допускается размещать объекты с санитарно-защитной зоной не более 50 м в отдельно стоящих зданиях Минимальный отступ от красной линии улиц до зданий, строений, сооружений при осуществлении строительства – не менее 10 м; от красной линии проездов – не менее 5 м. В отдельных случаях в условиях сложившейся застройки допускается размещение по красной линии улиц Максимальное количество этажей – 2; Параметры застройки: Максимальный коэффициент застройки земельного участка (Кз) – 0,6 Максимальный коэффициент плотности застройки земельного участка (Кпз) – 1,8</p>
12.	5.1	Спорт	<p>Размещение объектов капитального строительства в качестве спортивных клубов, спортивных залов, бассейнов, устройство площадок для занятия спортом и физкультурой (беговые дорожки, спортивные сооружения, теннисные корты, поля для спортивной игры, автодромы, мотодромы, трамплины, трассы и спортивные стрельбища), в том числе водным (причалы и сооружения, необходимые для водных видов спорта и хранения соответствующего инвентаря); размещение спортивных баз и лагерей.</p> <p>Минимальный размер земельных участков - по СП 42.13330.2016 (приложение Д). Максимальный размер земельных участков - не подлежит установлению; Минимальный отступ от красной линии улиц до зданий, строений, сооружений при осуществлении строительства – не менее 10 м; от красной линии проездов – не менее 5 м. В отдельных случаях в условиях сложившейся застройки допускается размещение по красной линии улиц Максимальное количество этажей – 3; Параметры застройки: Максимальный коэффициент застройки земельного участка (Кз) – 0,8 Максимальный коэффициент плотности застройки земельного участка (Кпз) – 2,4 Количество парковочных мест по СП 42.13330.2016 (приложение Ж).</p>



Вспомогательные виды разрешенного использования

№ п/п	Код вида разрешенного использования земельного участка	Разрешенное использование земельных участков и виды объектов капитального строительства	Предельные (минимальные и (или) максимальные) размеры земельных участков и предельные параметры разрешенного строительства, реконструкции объектов капитального строительства
1	2	3	4
1.	4.9	Обслуживание автотранспорта	<p>Размещение постоянных или временных гаражей с несколькими стояночными местами, стоянок (парковок), гаражей, в том числе многоярусных, не указанных в коде 2.7.1</p> <p>Минимальный размер земельных участков - по СП 42.13330.2016 (приложение И). Максимальный размер земельных участков - не подлежит установлению; Минимальный отступ от красной линии улиц до зданий, строений, сооружений при осуществлении строительства – не менее 10 м; от красной линии проездов – не менее 5 м. В отдельных случаях в условиях сложившейся застройки допускается размещение по красной линии улиц Максимальное количество этажей – 3; Параметры застройки: Максимальный коэффициент застройки земельного участка (Кз) – не подлежит установлению Максимальный коэффициент плотности застройки земельного участка (Кпз) – не подлежит установлению</p>
2.	5.0. (за исключением 5.1,5.2, 5.2.1.,5.3	Отдых (рекреация)	<p>Обустройство мест для занятия спортом, физической культурой, пешими или верховыми прогулками, отдыха и туризма, наблюдения за природой, пикников, охоты, рыбалки и иной деятельности;</p> <p>создание и уход за парками, городскими лесами, садами и скверами, прудами, озерами, водохранилищами, пляжами, береговыми полосами водных объектов общего пользования, а также обустройство мест отдыха в них.</p> <p>Минимальный размер земельного участка – 0,5 га; Максимальный размер земельного участка - не подлежит установлению; Минимальный отступ от красной линии до зданий, строений, сооружений при осуществлении строительства - не менее 10 м; в условиях сложившейся застройки – не менее 5 м;</p>



			Предельное количество этажей – 1; Параметры застройки: Максимальный коэффициент застройки земельного участка (Кз) – не подлежит установлению Максимальный коэффициент плотности застройки земельного участка (Кпз) – не подлежит установлению Количество парковочных мест по СП 42.13330.2016 (приложение Ж).
--	--	--	---

Примечание:

- Ограничения использования земельных участков и объектов капитального строительства, находящихся в зоне Ж-2 и расположенных в границах зон с особыми условиями использования территории, устанавливаются в соответствии со статьями Части V настоящих Правил.
- В случаях, когда размер земельного участка, предоставленного до вступления в силу настоящих Правил, меньше предельных минимальных норм, либо превышает предельные максимальные нормы, предусмотренные выше, то для данного земельного участка его размеры являются соответственно минимальными или максимальными предельными нормами.
- В условиях реконструкции существующей застройки плотность застройки допускается повышать, но не более чем на 30% при соблюдении требований действующих норм СП, СНиП, СанПиН, технического регламента о требованиях пожарной безопасности.

Статья 41. Зоны застройки среднеэтажными жилыми домами (Ж-3)**1. Виды разрешённого использования земельных участков и объектов капитального строительства:**

№ п/п	Код. Основные виды разрешённого использования	№ п/п	Код. Условно разрешённые виды использования	№ п/п	Код. Вспомогательные виды использования
1.	2.5 Среднеэтажная жилая застройка	1.	2.1 Для индивидуального жилищного строительства	1.	4.9 Обслуживание автотранспорта
2.	3.1 Коммунальное обслуживание			2.	5.0 Отдых (рекреация) (за исключением
3.	3.3 Бытовое обслуживание	2.	2.1.1 Малоэтажная		5.1,5.2, 5.2.1, 5.3)
4.	3.4.1 Амбулаторно-поликлиническое обслуживание	3.	2.3 Блокированная жилая застройка		
5.	3.4.2 Стационарное медицинское обслуживание	4.	2.7.1 Объекты гаражного назначения		
6.	3.5 Образование и просвещение	5.	3.2 Социальное обслуживание		
7.	3.6 Культурное развитие	6.	3.7 Религиозное использование		
8.	3.8 Общественное управление	7.	3.10.1 Амбулаторное ветеринарное обслуживание		
9.	5.2.1 Туристическое обслуживание				
10.	8.3. Обеспечение внутреннего				



11.	правопорядка 12.0 Земельные участки (территории) общего пользования	8. 9. 10. 11. 12. 13. 14.	4.1. Деловое управление 4.3 Рынки 4.4 Магазины 4.6 Общественное питание 4.7 Гостиничное обслуживание 4.9.1 Объекты придорожного сервиса 5.1 Спорт		
-----	---	---	--	--	--

2. Предельные размеры земельных участков и параметры разрешённого строительства, реконструкции объектов капитального строительства:

Основные виды разрешенного использования

№ п/п	Код вида разрешенного использования земельного участка	Разрешенное использование земельных участков и виды объектов капитального строительства	Предельные (минимальные и (или) максимальные) размеры земельных участков и предельные параметры разрешенного строительства, реконструкции объектов капитального строительства
1	2	3	4
1.	2.5	Среднеэтажная жилая застройка	<p>Размещение жилых домов, предназначенных для разделения на квартиры, каждая из которых пригодна для постоянного проживания (жилые дома, высотой не выше восьми надземных этажей, разделенных на две и более квартиры); благоустройство и озеленение; размещение подземных гаражей и автостоянок; обустройство спортивных и детских площадок, площадок отдыха; размещение объектов обслуживания жилой застройки во встроенных, пристроенных и встроенно-пристроенных помещениях многоквартирного дома, если общая площадь таких помещений в многоквартирном доме не составляет более 20% общей площади помещений дома</p> <p>Минимальный размер земельных участков – 5400 кв.м (при застройке квартала), 2800 кв.м (для отдельно стоящего дома)</p> <p>Максимальный размер земельных участков – не подлежит установлению;</p> <p>Минимальный отступ от красной линии улиц до зданий, строений, сооружений при осуществлении строительства – не менее 5 м; от красной линии проездов – не менее 3 м. В отдельных случаях в условиях сложившейся застройки допускается размещение зданий по красной линии улиц.</p>



			<p>В отдельных случаях в условиях сложившейся застройки допускается размещение зданий по красной линии улиц.</p> <p>Максимальное количество этажей – не выше 8 надземных этажей;</p> <p>Максимальный коэффициент застройки земельного участка (Кз) – 0,4</p> <p>Максимальный коэффициент плотности застройки земельного участка (Кпз) – 0,8</p> <p>Требования к оформлению уличных фасадов, ограждений, обращенных на улицу, должны соответствовать характеру сформировавшейся среды, типу застройки и условиям размещения в городском округе.</p> <p>Количество парковочных мест по СП 42.13330.2016 (Таблица 11.8)</p>
2.	3.1	Коммунальное обслуживание	<p>Размещение объектов капитального строительства в целях обеспечения физических и юридических лиц коммунальными услугами, в частности: поставки воды, тепла, электричества, газа, предоставления услуг связи, отвода канализационных стоков, очистки и уборки объектов недвижимости (котельных, водозаборов, очистных сооружений, насосных станций, водопроводов, линий электропередач, трансформаторных подстанций, газопроводов, линий связи, телефонных станций, канализаций, стоянок, гаражей и мастерских для обслуживания уборочной и аварийной техники, а также зданий или помещений, предназначенных для приема физических и юридических лиц в связи с предоставлением им коммунальных услуг).</p> <p>Минимальные размеры земельных участков на объекты:</p> <p>Для котельных – 50 кв.м;</p> <p>Для насосных станций – 50 кв.м;</p> <p>Для телефонных станций – не подлежит установлению;</p> <p>Для гаражей и мастерских для обслуживания уборочной и аварийной техники – 300 кв.м;</p> <p>Для автостоянок не подлежит установлению;</p> <p>Для зданий или помещений, предназначенных для приема физических и юридических лиц в связи с предоставлением им коммунальных услуг– 400 кв.м;</p> <p>Для трансформаторных подстанций - не подлежит установлению;</p> <p>Для тепловых пунктов – не подлежит установлению;</p> <p>Для газораспределительных пунктов – 6 кв.м;</p> <p>Максимальные размеры земельных участков на вышеуказанные объекты - не подлежит установлению;</p> <p>Минимальный отступ от красной линии улиц до зданий, строений, сооружений при осуществлении строительства – не менее 5 м; от красной линии проездов – не менее 3 м.</p> <p>В отдельных случаях в условиях сложившейся застройки допускается размещение зданий по красной линии улиц.</p>



			<p>Максимальное количество этажей – 2</p> <p>Параметры застройки:</p> <p>Максимальный коэффициент застройки земельного участка (Кз) – не подлежит установлению;</p> <p>Максимальный коэффициент плотности застройки земельного участка (Кпз) – не подлежит установлению.</p>
3.	3.3.	Бытовое обслуживание	<p>Размещение объектов капитального строительства, предназначенных для оказания населению или организациям бытовых услуг (мастерские мелкого ремонта, ателье, бани, парикмахерские, прачечные, химчистки, похоронные бюро)</p> <p>Минимальный размер земельных участков – на 10 рабочих мест для предприятий мощностью, рабочих мест:</p> <p>0,1-0,2 га-10-50 мест ;</p> <p>0,05-0,08га - 50-150 мест;</p> <p>Максимальный размер земельных участков – не подлежит установлению;</p> <p>Минимальный отступ от красной линии улиц до зданий, строений, сооружений при осуществлении строительства – не менее 5 м; от красной линии проездов – не менее 3 м. В отдельных случаях в условиях сложившейся застройки допускается размещение зданий по красной линии улиц.</p> <p>В отдельных случаях в условиях сложившейся застройки допускается размещение зданий по красной линии улиц.</p> <p>Максимальное количество этажей – 4;</p> <p>Максимальный коэффициент застройки земельного участка (Кз) – 0,8</p> <p>Максимальный коэффициент плотности застройки земельного участка (Кпз) – 2,4</p>
4.	3.4.1	Амбулаторно-поликлиническое обслуживание	<p>Размещение объектов капитального строительства, предназначенных для оказания гражданам амбулаторно-поликлинической медицинской помощи (поликлиники, фельдшерские пункты, пункты здравоохранения, центры матери и ребенка, диагностические центры, молочные кухни, станции донорства крови, клинические лаборатории).</p> <p>Минимальный размер земельного участка – не подлежит установлению;</p> <p>Максимальный размер земельного участка – не подлежит установлению;</p> <p>Минимальный отступ от красной линии улиц до зданий, строений, сооружений при осуществлении строительства – не менее 10 м; от красной линии проездов – не менее 5 м. В отдельных случаях в условиях сложившейся застройки допускается размещение зданий по красной линии улиц.</p>



			<p>Максимальное количество этажей – 4; Параметры застройки: Максимальный коэффициент застройки земельного участка (Кз) – 0,8 Максимальный коэффициент плотности застройки земельного участка (Кпз) – 2,4 Количество парковочных мест по СП 113.13330</p>
5.	3.4.2	Стационарное медицинское обслуживание	<p>Размещение объектов капитального строительства, предназначенных для оказания гражданам медицинской помощи в стационарах (больницы, родильные дома, научно-медицинские учреждения и прочие объекты, обеспечивающие оказание услуги по лечению в стационаре); размещение станций скорой помощи.</p> <p>Минимальный размер земельного участка: <u>Интенсивное лечение с кратковременным пребыванием, при мощности:</u> до 50 коек – 210 кв.м. на одну койку; свыше 50 до 100 коек – 160 кв.м. на 1 койку; <u>Долговременное лечение, при мощности:</u> - до 50 коек – 360 кв.м на 1 койку; свыше 50 до 100 коек – 310 кв.м. на 1 койку; Максимальный размер земельного участка – не подлежит установлению; Минимальный отступ от красной линии улиц до зданий, строений, сооружений при осуществлении строительства – не менее 10 м; от красной линии проездов – не менее 5 м. В отдельных случаях в условиях сложившейся застройки допускается размещение зданий по красной линии улиц. Максимальное количество этажей – 4; Параметры застройки: Максимальный коэффициент застройки земельного участка (Кз) – 0,8 Максимальный коэффициент плотности застройки земельного участка (Кпз) – 2,4 Количество парковочных мест по СП 113.13330</p>
6.	3.5	Образование и просвещение	<p>Размещение объектов капитального строительства, предназначенных для воспитания, образования и просвещения (детские ясли, детские сады, школы, лицеи, гимназии, профессиональные технические училища, колледжи, художественные, музыкальные школы и училища, образовательные кружки, общества знаний, институты, университеты, организации по переподготовке и повышению квалификации специалистов и иные организации, осуществляющие деятельность по воспитанию, образованию и просвещению). Содержание данного вида разрешенного использования включает в себя содержание видов разрешенного использования с кодами 3.5.1 - 3.5.2</p>



			<p>Минимальный размер земельных участков:</p> <p><u>Дошкольные образовательные организации:</u> на 1 место при вместимости учреждения: до 100 мест - 44 кв.м/место; свыше 100 мест - 38 кв.м/место;</p> <p><u>Общеобразовательные организации:</u> на 1 учащегося при вместимости организации: от 40 до 400 – 55 кв.м/место; от 400 до 500 – 65 кв.м/место; от 500 до 600 – 55 кв.м/место; от 600 до 800 – 45 кв.м/место; от 800 до 1100 – 36 кв.м/место; от 1100 до 1500 – 23 кв.м/место; от 1500 до 2000 – 18 кв.м/место; свыше 2000 – 16 кв.м/место</p> <p><u>Для образовательных учреждений среднего, высшего профессионального образования:</u> Учреждения среднего профессионального образования: на 1 учащегося при вместимости учреждения: до 300 – 75 кв.м/на 1 учащегося; от 300 до 900 – 50-65 кв.м/на 1 учащегося; от 900 до 1600 – 30-40 кв.м/на 1 учащегося;</p> <p>Максимальный размер земельных участков - не подлежит установлению; Минимальный отступ от красной линии до зданий, строений, сооружений - 25 м при осуществлении нового строительства дошкольных образовательных и образовательных (начального общего и среднего (полного) общего образования) организаций. Минимальный отступ от красной линии улиц до зданий, строений, сооружений при осуществлении строительства образовательных учреждений среднего, высшего профессионального образования – не менее 10 м; от красной линии проездов – не менее 5 м. В отдельных случаях в условиях сложившейся застройки допускается размещение зданий по красной линии улиц. Максимальное количество этажей – 4; Параметры застройки: Максимальный коэффициент застройки земельного участка (Кз) – 0,8 Максимальный коэффициент плотности застройки земельного участка (Кпз) – 2,4 Количество парковочных мест по СП 42.13330.2016 (приложение Ж).</p>
7.	3.6	Культурное развитие	Размещение объектов капитального строительства, предназначенных для размещения в них музеев, выставочных залов, художественных галерей, домов культуры, библиотек, кинотеатров и кинозалов, театров, филармоний, планетариев; устройство площадок для



			<p>празднеств и гуляний;</p> <p>Минимальный размер земельных участков - по СП 42.13330.2016 (приложение Д) Максимальный размер земельных участков - не подлежит установлению; Минимальный отступ от красной линии улиц до зданий, строений, сооружений при осуществлении строительства – не менее 10 м; от красной линии проездов – не менее 5 м. В отдельных случаях в условиях сложившейся застройки допускается размещение зданий по красной линии улиц. Максимальное количество этажей – 4; Параметры застройки: Максимальный коэффициент застройки земельного участка (Кз) – 0,8 Максимальный коэффициент плотности застройки земельного участка (Кпз) – 2,4 Количество парковочных мест по СП 42.13330.2016 (приложение Ж).</p>
8.	3.8	Общественное управление	<p>Размещение объектов капитального строительства, предназначенных для размещения органов государственной власти, органов местного самоуправления, судов, а также организаций, непосредственно обеспечивающих их деятельность; размещение объектов капитального строительства, предназначенных для размещения органов управления политических партий, профессиональных и отраслевых союзов, творческих союзов и иных общественных объединений граждан по отраслевому или политическому признаку, размещение объектов капитального строительства для дипломатических представительств иностранных государств и консульских учреждений в Российской Федерации</p> <p>Минимальный размер земельных участков - не подлежит установлению Максимальный размер земельных участков - не подлежит установлению; Минимальный отступ от красной линии улиц до зданий, строений, сооружений при осуществлении строительства – не менее 10 м; от красной линии проездов – не менее 5 м. В отдельных случаях в условиях сложившейся застройки допускается размещение зданий по красной линии улиц. Максимальное количество этажей –8; Параметры застройки: Максимальный коэффициент застройки земельного участка (Кз) – 0,8 Максимальный коэффициент плотности застройки земельного участка (Кпз) – 2,4 Количество парковочных мест по СП 42.13330.2016 (приложение Ж).</p>
9.	5.2.1.	Туристическое обслуживание	<p>Размещение пансионатов, туристических гостиниц, кемпингов, домов отдыха, не оказывающих услуги по лечению, а также иных зданий, используемых с целью</p>



			<p>извлечения предпринимательской выгоды из предоставления жилого помещения для временного проживания в них; размещение детских лагерей</p> <p>Максимальная вместимость здания туристического обслуживания 200 мест Минимальный размер земельного участка – по СП 42.13330.2016 (приложение Д). Максимальный размер земельного участка – не подлежит установлению; Минимальный отступ от красной линии улиц до зданий, строений, сооружений при осуществлении строительства – не менее 10 м; от красной линии проездов – не менее 5 м. В отдельных случаях в условиях сложившейся застройки допускается размещение по красной линии улиц Максимальное количество этажей – 8; Параметры застройки: Максимальный коэффициент застройки земельного участка (Кз) – 0,8 Максимальный коэффициент плотности застройки земельного участка (Кпз) – 2,4 Количество парковочных мест по СП 42.13330.2016 (приложение Ж).</p>
10.	8.3	Обеспечение внутреннего правопорядка	<p>подготовки и поддержания в готовности органов внутренних дел и спасательных служб, в которых существует военизированная служба; размещение объектов гражданской обороны, за исключением объектов гражданской обороны, являющихся частями производственных зданий</p> <p>Минимальный размер земельного участка – не подлежит установлению; Максимальный размер земельного участка – не подлежит установлению Минимальный отступ от красной линии улиц до зданий, строений, сооружений при осуществлении строительства – не менее 5 м; от красной линии проездов – не менее 3 м. В отдельных случаях в условиях сложившейся застройки допускается размещение по красной линии улиц Предельная высота – 30 м;</p> <p>Параметры застройки: Максимальный коэффициент застройки земельного участка (Кз) – не подлежит установлению Максимальный коэффициент плотности застройки земельного участка (Кпз) – не подлежит установлению Количество парковочных мест по СП 42.13330.2016 (приложение Ж).</p>
11.	12.0	Земельные участки (территории) общего	Размещение объектов улично-дорожной сети, автомобильных дорог и пешеходных тротуаров в границах населенных пунктов, пешеходных переходов, набережных,



		пользования	<p>береговых полос водных объектов общего пользования, скверов, бульваров, площадей, проездов, малых архитектурных форм благоустройства.</p> <p>Размеры земельных участков – не подлежат установлению. Минимальный отступ от границ земельного участка – не подлежит установлению. Предельное количество этажей или предельная высота – не подлежит установлению. Параметры застройки: Максимальный коэффициент застройки земельного участка (Кз) – не подлежит установлению Максимальный коэффициент плотности застройки земельного участка (Кпз) – не подлежит установлению</p>
--	--	-------------	--

Условно-разрешенные виды использования

№ п/п	Код вида разрешенного использования земельного участка	Разрешенное использование земельных участков и виды объектов капитального строительства	Предельные (минимальные и (или) максимальные размеры земельных участков и предельные параметры разрешенного строительства, реконструкции объектов капитального строительства
1	2	3	4
1.	2.1.	Для индивидуального жилищного строительства	<p>Размещение жилого дома, не предназначенного для раздела на квартиры (дом, пригодный для постоянного проживания, высотой не выше трех надземных этажей); выращивание плодовых, ягодных, овощных, бахчевых или иных декоративных или сельскохозяйственных культур; размещение гаражей и подсобных сооружений.</p> <p>Минимальный размер земельного участка 500 кв.м. Максимальный размер земельного участка 1200 кв.м. (включая площадь застройки). Минимальный отступ от красной линии улиц до зданий, строений, сооружений при осуществлении строительства – не менее 5 м; от красной линии проездов – не менее 3 м. В отдельных случаях в условиях сложившейся застройки допускается размещение зданий по красной линии улиц. Минимальное расстояние от границ соседнего земельного участка по санитарно-бытовым условиям до:</p> <ul style="list-style-type: none"> – основного строения – 3 м; – постройки для содержания скота и птицы – 4 м;



			<ul style="list-style-type: none"> – других построек (сарай, баня, автостоянка и др.) – 3 м; – стволов высокорослых деревьев – 4 м; – стволов среднерослых деревьев – 2 м; – кустарников – 1 м. <p>От основных строений до отдельно стоящих хозяйственных и прочих строений – в соответствии с требованиями действующих СП, СНиП, СанПиН, технического регламента о требованиях пожарной безопасности.</p> <p>Вспомогательные строения, за исключением гаражей, размещать со стороны улиц не допускается.</p> <p>Допускается блокировка жилых домов по взаимному согласию домовладельцев с учетом противопожарных требований и действующими градостроительными нормативами.</p> <p>Максимальное количество этажей – 3, включая мансардный этаж.</p> <p>Высота от уровня земли до верха плоской кровли – 9,6 м, до конька скатной кровли – 13,6 м. Максимальная этажность вспомогательных строений – 2 этажа максимальная высота от уровня земли до верха нежилых зданий – 9 метров.</p> <p>Параметры застройки для индивидуальных жилых домов и вспомогательных строений: Максимальный коэффициент застройки земельного участка (Кз) – 0,2 Максимальный коэффициент плотности застройки земельного участка (Кпз) – 0,4</p>
2.	2.1.1	Малоэтажная многоквартирная жилая застройка	<p>Размещение малоэтажного многоквартирного жилого дома, (дом, пригодный для постоянного проживания, высотой до 4 этажей, включая мансардный); разведение декоративных и плодовых деревьев, овощных и ягодных культур; размещение индивидуальных гаражей и иных вспомогательных сооружений; обустройство спортивных и детских площадок, площадок отдыха; размещение объектов обслуживания жилой застройки во встроенных, пристроенных и встроенно-пристроенных помещениях малоэтажного многоквартирного дома, если общая площадь таких помещений в малоэтажном многоквартирном доме не составляет более 15% общей площади помещений дома.</p> <p>Минимальный размер земельных участков – 3500 кв.м (квартал), 2400 кв.м (отдельно стоящий дом); Максимальный размер земельных участков - не подлежит установлению;</p> <p>Минимальный отступ от красной линии улиц до зданий, строений, сооружений при осуществлении строительства – не менее 5 м; от красной линии проездов – не менее 3 м. В отдельных случаях в условиях сложившейся застройки допускается размещение зданий по красной линии улиц.</p>



			<p>Минимальное расстояние от границ соседнего земельного участка по санитарно-бытовым условиям до:</p> <ul style="list-style-type: none"> – основного строения – 3 м; – постройки для содержания скота и птицы – 4 м; – других построек (сарай, баня, автостоянка и др.) – 3 м; – стволов высокорослых деревьев – 4 м; – стволов среднерослых деревьев – 2 м; – кустарников – 1 м. <p>От основных строений до отдельно стоящих хозяйственных и прочих строений – в соответствии с требованиями действующих СП, СНиП, СанПиН, технического регламента о требованиях пожарной безопасности.</p> <p>Максимальное количество этажей – до 4, включая мансардный;</p> <p>Параметры застройки:</p> <p>Максимальный коэффициент застройки земельного участка (Кз) – 0,4</p> <p>Максимальный коэффициент плотности застройки земельного участка (Кпз) – 0,8</p> <p>Количество парковочных мест по СП 42.13330.2016 (Таблица 11.8)</p>
3.	2.3.	Блокированная жилая застройка	<p>Размещение жилого дома, не предназначенного для раздела на квартиры, имеющего одну или несколько общих стен с соседними жилыми домами (количеством этажей не более чем три, при общем количестве совмещенных домов не более десяти и каждый из которых предназначен для проживания одной семьи, имеет общую стену (общие стены) без проемов с соседним блоком или соседними блоками, расположен на отдельном земельном участке и имеет выход на территорию общего пользования (жилые дома блокированной застройки); разведение декоративных и плодовых деревьев, овощных и ягодных культур; размещение индивидуальных гаражей и иных вспомогательных сооружений; обустройство спортивных и детских площадок, площадок отдыха.</p> <p>Минимальный размер земельных участков – 200 м²</p> <p>Максимальный размер земельных участков – не подлежит установлению;</p> <p>Минимальный отступ от красной линии улиц до зданий, строений, сооружений при осуществлении строительства – не менее 5 м; от красной линии проездов – не менее 3 м. В отдельных случаях в условиях сложившейся застройки допускается размещение зданий по красной линии улиц.</p> <p>В отдельных случаях в условиях сложившейся застройки допускается размещение зданий по красной линии улиц.</p> <p>Минимальное расстояние от границ соседнего земельного участка по санитарно-бытовым условиям до:</p>



			<ul style="list-style-type: none"> – основного строения – 3 м; – постройки для содержания скота и птицы – 4 м; – других построек (сарай, баня, автостоянка и др.) – 3 м; – стволов высокорослых деревьев – 4 м; – стволов среднерослых деревьев – 2 м; – кустарников – 1 м. <p>От основных строений до отдельно стоящих хозяйственных и прочих строений – в соответствии с требованиями действующих СП, СНиП, СанПиН, технического регламента о требованиях пожарной безопасности.</p> <p>Максимальное количество этажей – 3, включая мансардный этаж.</p> <p>Высота от уровня земли до верха плоской кровли – 9,6 м, до конька скатной кровли – 13,6 м. Максимальная этажность вспомогательных строений – 2 этажа максимальная высота от уровня земли до верха нежилых зданий – 9 метров.</p> <p>Параметры застройки для индивидуальных жилых домов и вспомогательных строений: Максимальный коэффициент застройки земельного участка (Кз) – 0,3 Максимальный коэффициент плотности застройки земельного участка (Кпз) – 0,6</p> <p>Примечания: Максимальное количество совмещенных домов – не более 10, каждый из которых предназначен для проживания одной семьи, расположен на отдельном земельном участке и имеет выход на территорию общего пользования</p>
4.	2.7.1	Объекты гаражного назначения	<p>Размещение отдельно стоящих и пристроенных гаражей, в том числе подземных, предназначенных для хранения личного автотранспорта граждан, с возможностью размещения автомобильных моек</p> <p>Минимальный размер земельного участка – 18 кв.м; Максимальный размер земельного участка – не подлежит установлению Минимальный отступ от красной линии улиц до зданий, строений, сооружений при осуществлении строительства – не менее 5 м; от красной линии проездов – не менее 3 м. В отдельных случаях в условиях сложившейся застройки допускается размещение по красной линии улиц.</p> <p>Максимальное количество этажей – 1.</p> <p>Параметры застройки: Максимальный коэффициент застройки земельного участка (Кз) – не подлежит установлению Максимальный коэффициент плотности застройки земельного участка (Кпз) – не подлежит установлению</p>



5.	3.2	Социальное обслуживание	<p>Размещение объектов капитального строительства, предназначенных для оказания гражданам социальной помощи (службы занятости населения, дома престарелых, дома ребенка, детские дома, пункты питания малоимущих граждан, пункты ночлега для бездомных граждан, службы психологической и бесплатной юридической помощи, социальные, пенсионные и иные службы, в которых осуществляется прием граждан по вопросам оказания социальной помощи и назначения социальных или пенсионных выплат); размещение объектов капитального строительства для размещения отделений почты и телеграфа; размещение объектов капитального строительства для размещения общественных некоммерческих организаций: благотворительных организаций, клубов по интересам.</p> <p>Минимальный размер земельных участков – не подлежит установлению Максимальный размер земельных участков - не подлежит установлению Минимальный отступ от красной линии улиц до зданий, строений, сооружений при осуществлении строительства – не менее 5 м; от красной линии проездов – не менее 3 м. В отдельных случаях в условиях сложившейся застройки допускается размещение по красной линии улиц. Максимальное количество этажей – 4. Параметры застройки: Максимальный коэффициент застройки земельного участка (Кз) – 0,8 Максимальный коэффициент плотности застройки земельного участка (Кпз) – 2,4 Количество парковочных мест по СП 42.13330.2016 (приложение Ж).</p>
6.	3.7	Религиозное использование	<p>Размещение объектов капитального строительства, предназначенных для отправления религиозных обрядов (церкви, соборы, храмы, часовни, монастыри, мечети, молельные дома); размещение объектов капитального строительства, предназначенных для постоянного местонахождения духовных лиц, паломников и послушников в связи с осуществлением ими религиозной службы, а также для осуществления благотворительной и религиозной образовательной деятельности (монастыри, скиты, воскресные школы, семинарии, духовные училища)</p> <p>Минимальный размер земельных участков – не подлежит установлению Максимальный размер земельных участков - не подлежит установлению Минимальный отступ от красной линии улиц до зданий, строений, сооружений при осуществлении строительства – не менее 10 м; от красной линии проездов – не менее 5 м. В отдельных случаях в условиях сложившейся застройки допускается размещение по</p>



			<p>красной линии улиц. Максимальная высота – 30 метров Параметры застройки: Максимальный коэффициент застройки земельного участка (Кз) – 0,8 Максимальный коэффициент плотности застройки земельного участка (Кпз) – 2,4 Количество парковочных мест по СП 42.13330.2016 (приложение Ж).</p>
7.	3.10.1	Амбулаторное ветеринарное обслуживание	<p>Размещение объектов капитального строительства, предназначенных для оказания ветеринарных услуг без содержания животных</p> <p>Минимальный размер земельных участков – не подлежит установлению Максимальный размер земельных участков - не подлежит установлению</p> <p>Минимальный отступ от красной линии улиц до зданий, строений, сооружений при осуществлении строительства – не менее 10 м; от красной линии проездов – не менее 5 м. В отдельных случаях в условиях сложившейся застройки допускается размещение по красной линии улиц.</p> <p>Параметры застройки: Максимальный коэффициент застройки земельного участка (Кз) – 0,8 Максимальный коэффициент плотности застройки земельного участка (Кпз) – 2,4 Количество парковочных мест по СП 42.13330.2016 (приложение Ж).</p>
8.	4.1	Деловое управление	<p>Размещение объектов капитального строительства с целью: размещения объектов управленческой деятельности, не связанной с государственным или муниципальным управлением и оказанием услуг, а также с целью обеспечения совершения сделок, не требующих передачи товара в момент их совершения между организациями, в том числе биржевая деятельность (за исключением банковской и страховой деятельности)</p> <p>Минимальный размер земельного участка – 1000 кв.м; Максимальный размер земельного участка – не подлежит установлению; Минимальный отступ от красной линии улиц до зданий, строений, сооружений при осуществлении строительства – не менее 10 м; от красной линии проездов – не менее 5 м. В отдельных случаях в условиях сложившейся застройки допускается размещение по красной линии улиц. Максимальное количество этажей – 8 Параметры застройки: Максимальный коэффициент застройки земельного участка (Кз) – 0,8</p>



			Максимальный коэффициент плотности застройки земельного участка (Кпз) – 2,4 Количество парковочных мест по СП 42.13330.2016 (приложение Ж).
9.	4.3	Рынки	<p>Размещение объектов капитального строительства, сооружений, предназначенных для организации постоянной или временной торговли (ярмарка, рынок, базар), с учетом того, что каждое из торговых мест не располагает торговой площадью более 200 кв. м; размещение гаражей и (или) стоянок для автомобилей сотрудников и посетителей рынка</p> <p>Минимальный размер земельного участка -14 кв.м на 1 кв.м торговой площади при общей торговой площади до 600 кв.м; Максимальный размер земельных участков – 2800 кв.м; Минимальный отступ от красной линии улиц до зданий, строений, сооружений при осуществлении строительства – не менее 10 м; от красной линии проездов – не менее 5 м. В отдельных случаях в условиях сложившейся застройки допускается размещение по красной линии улиц. Максимальное количество этажей – 3; Параметры застройки: Максимальный коэффициент застройки земельного участка (Кз) – 0,8 Максимальный коэффициент плотности застройки земельного участка (Кпз) – 2,4 Количество парковочных мест по СП 42.13330.2016 (приложение Ж).</p>
10.	4.4	Магазины	<p>Размещение объектов капитального строительства, предназначенных для продажи товаров, торговая площадь которых составляет до 5000 кв. м</p> <p>Максимальный размер торгового зала до 650 кв.м. торговой площади Минимальный размер земельных участков: Для магазинов: до 250 кв.м торговой площади – 0,08 га на 100 кв.м. торговой площади; свыше 250 до 650 кв.м. торговой площади – 0,08 – 0,06 га на 100 кв.м. торговой площади; Максимальный размер земельных участков – не подлежит установлению; Минимальный отступ от красной линии улиц до зданий, строений, сооружений при осуществлении строительства – не менее 10 м; от красной линии проездов – не менее 5 м. В отдельных случаях в условиях сложившейся застройки допускается размещение по красной линии улиц. Максимальное количество этажей – 4; Параметры застройки: Максимальный коэффициент застройки земельного участка (Кз) – 0,8 Максимальный коэффициент плотности застройки земельного участка (Кпз) – 2,4 Количество парковочных мест по СП 42.13330.2016 (приложение Ж).</p>



11.	4.6	Общественное питание	<p>Размещение объектов капитального строительства в целях устройства мест общественного питания (рестораны, кафе, столовые, закусочные, бары)</p> <p>Максимальный размер здания общественного питания до 150 мест Минимальный размер земельных участков: При числе мест, га на 100 мест: до 50 мест – 0,25 га; свыше 50 до 150 мест – 0,15 га; Максимальный размер земельных участков – не подлежит установлению; Минимальный отступ от красной линии улиц до зданий, строений, сооружений при осуществлении строительства – не менее 10 м; от красной линии проездов – не менее 5 м. В отдельных случаях в условиях сложившейся застройки допускается размещение по красной линии улиц Максимальное количество этажей – 3; Параметры застройки: Максимальный коэффициент застройки земельного участка (Кз) – 0,8 Максимальный коэффициент плотности застройки земельного участка (Кпз) – 2,4 Количество парковочных мест по СП 42.13330.2016 (приложение Ж).</p>
12.	4.7	Гостиничное обслуживание	<p>Размещение гостиниц, а также иных зданий, используемых с целью извлечения предпринимательской выгоды из предоставления жилого помещения для временного проживания в них</p> <p>Максимальный размер здания гостиницы до 100 мест Минимальный размер земельных участков: Размеры земельных участков гостиниц при числе мест от 25 до 100– 55 м² на 1 место. Максимальный размер земельных участков – не подлежит установлению; Минимальный отступ от красной линии улиц до зданий, строений, сооружений при осуществлении строительства – не менее 10 м; от красной линии проездов – не менее 5 м. В отдельных случаях в условиях сложившейся застройки допускается размещение по красной линии улиц Максимальное количество этажей – 8; Параметры застройки: Максимальный коэффициент застройки земельного участка (Кз) – 0,8 Максимальный коэффициент плотности застройки земельного участка (Кпз) – 2,4 Количество парковочных мест по СП 42.13330.2016 (приложение Ж).</p>
13.	4.9.1	Объекты придорожного	Размещение автозаправочных станций (бензиновых, газовых); размещение магазинов



		сервиса	<p>сопутствующей торговли, зданий для организации общественного питания в качестве объектов придорожного сервиса; предоставление гостиничных услуг в качестве придорожного сервиса; размещение автомобильных моек и прачечных для автомобильных принадлежностей, мастерских, предназначенных для ремонта и обслуживания автомобилей и прочих объектов придорожного сервиса</p> <p>Максимальный количество колонок на АЗС - 5 Максимальный технологических постов для СТО - 5 Минимальный размер земельных участков: Для АЗС минимальный размер: на 2 колонки – 0,1 га; на 5 колонки – 0,2 га; Для СТО минимальный размер: на 5 технологических постов – 0.5 га; В иных случаях минимальный размер земельных участков - не подлежит установлению; Максимальный размер земельных участков - не подлежит установлению; Допускается размещать объекты с санитарно-защитной зоной не более 50 м в отдельно стоящих зданиях Минимальный отступ от красной линии улиц до зданий, строений, сооружений при осуществлении строительства – не менее 10 м; от красной линии проездов – не менее 5 м. В отдельных случаях в условиях сложившейся застройки допускается размещение по красной линии улиц Максимальное количество этажей – 2; Параметры застройки: Максимальный коэффициент застройки земельного участка (Кз) – 0,6 Максимальный коэффициент плотности застройки земельного участка (Кпз) – 1,8</p>
14.	5.1	Спорт	<p>Размещение объектов капитального строительства в качестве спортивных клубов, спортивных залов, бассейнов, устройство площадок для занятия спортом и физкультурой (беговые дорожки, спортивные сооружения, теннисные корты, поля для спортивной игры, автодромы, мотодромы, трамплины, трассы и спортивные стрельбища), в том числе водным (причалы и сооружения, необходимые для водных видов спорта и хранения соответствующего инвентаря); размещение спортивных баз и лагерей.</p> <p>Минимальный размер земельных участков - по СП 42.13330.2016 (приложение Д). Максимальный размер земельных участков - не подлежит установлению;</p>



			<p>Минимальный отступ от красной линии улиц до зданий, строений, сооружений при осуществлении строительства – не менее 10 м; от красной линии проездов – не менее 5 м. В отдельных случаях в условиях сложившейся застройки допускается размещение по красной линии улиц</p> <p>Максимальное количество этажей – 4;</p> <p>Параметры застройки:</p> <p>Максимальный коэффициент застройки земельного участка (Кз) – 0,8</p> <p>Максимальный коэффициент плотности застройки земельного участка (Кпз) – 2,4</p> <p>Количество парковочных мест по СП 42.13330.2016 (приложение Ж).</p>
--	--	--	---

Вспомогательные виды разрешенного использования

№ п/п	Код вида разрешенного использования земельного участка	Разрешенное использование земельных участков и виды объектов капитального строительства	Предельные (минимальные и (или) максимальные) размеры земельных участков и предельные параметры разрешенного строительства, реконструкции объектов капитального строительства
1	2	3	4
1.	4.9	Обслуживание автотранспорта	<p>Размещение постоянных или временных гаражей с несколькими стояночными местами, стоянок (парковок), гаражей, в том числе многоярусных, не указанных в коде 2.7.1</p> <p>Минимальный размер земельных участков - по СП 42.13330.2016 (приложение И).</p> <p>Максимальный размер земельных участков - не подлежит установлению;</p> <p>Минимальный отступ от красной линии улиц до зданий, строений, сооружений при осуществлении строительства – не менее 10 м; от красной линии проездов – не менее 5 м. В отдельных случаях в условиях сложившейся застройки допускается размещение по красной линии улиц</p> <p>Максимальное количество этажей – 4;</p> <p>Параметры застройки:</p> <p>Максимальный коэффициент застройки земельного участка (Кз) – не подлежит установлению</p> <p>Максимальный коэффициент плотности застройки земельного участка (Кпз) – не подлежит установлению</p>
2.	5.0. (за исключением 5.1,5.2, 5.2.1.,5.3	Отдых (рекреация)	<p>Обустройство мест для занятия спортом, физической культурой, пешими или верховыми прогулками, отдыха и туризма, наблюдения за природой, пикников, охоты, рыбалки и иной деятельности;</p>



			<p>создание и уход за парками, городскими лесами, садами и скверами, прудами, озерами, водохранилищами, пляжами, береговыми полосами водных объектов общего пользования, а также обустройство мест отдыха в них.</p> <p>Минимальный размер земельного участка – 0,5 га;</p> <p>Максимальный размер земельного участка - не подлежит установлению;</p> <p>Минимальный отступ от красной линии до зданий, строений, сооружений при осуществлении строительства - не менее 10 м; в условиях сложившейся застройки – не менее 5 м;</p> <p>Предельное количество этажей – 1;</p> <p>Максимальный коэффициент застройки земельного участка (Кз) – не подлежит установлению</p> <p>Максимальный коэффициент плотности застройки земельного участка (Кпз) – не подлежит установлению</p>
--	--	--	--

Примечание:

1. Ограничения использования земельных участков и объектов капитального строительства, находящихся в зоне Ж-3 и расположенных в границах зон с особыми условиями использования территории, устанавливаются в соответствии со статьями Части V настоящих Правил.
2. В случаях, когда размер земельного участка, предоставленного до вступления в силу настоящих Правил, меньше предельных минимальных норм, либо превышает предельные максимальные нормы, предусмотренные выше, то для данного земельного участка его размеры являются соответственно минимальными или максимальными предельными нормами.
3. В условиях реконструкции существующей застройки плотность застройки допускается повышать, но не более чем на 30% при соблюдении требований действующих норм СП, СНиП, СанПиН, технического регламента о требованиях пожарной безопасности.



Статья 42. Зоны застройки многоэтажными жилыми домами (Ж-4)**1. Виды разрешённого использования земельных участков и объектов капитального строительства:**

№ п/п	Код. Основные виды разрешённого использования	№ п/п	Код. Условно разрешённые виды использования	№ п/п	Код. Вспомогательные виды использования
1.	2.6 Многоэтажная жилая застройка	1.	2.1.1 Малоэтажная многоквартирная жилая застройка	1.	4.9 Обслуживание автотранспорта
2.	2.5 Среднеэтажная жилая застройка	2.	2.7.1 Объекты гаражного назначения	2.	5.0 Отдых (рекреация) (за исключением 5.1,5.2, 5.2.1, 5.3)
3.	3.1 Коммунальное обслуживание	3.	3.2 Социальное обслуживание		
4.	3.3 Бытовое обслуживание	4.	3.7 Религиозное использование		
5.	3.4.1 Амбулаторно-поликлиническое обслуживание	5.	3.10.1 Амбулаторное ветеринарное обслуживание		
6.	3.4.2 Стационарное медицинское обслуживание	6.	4.1. Деловое управление		
7.	3.5 Образование и просвещение	7.	4.3 Рынки		
8.	3.6 Культурное развитие	8.	4.4 Магазины		
9.	3.8 Общественное управление	9.	4.6 Общественное питание		
10.	5.2.1 Туристическое обслуживание	10.	4.7 Гостиничное обслуживание		
11.	8.3 Обеспечение внутреннего правопорядка	11.	4.9.1 Объекты придорожного сервиса		
12.	12.0 Земельные участки (территории) общего пользования	12.	5.1 Спорт		

2. Предельные размеры земельных участков и параметры разрешённого строительства, реконструкции объектов капитального строительства:**Основные виды разрешенного использования**

№ п/п	Код вида разрешенного использования земельного участка	Разрешенное использование земельных участков и виды объектов капитального строительства	Предельные (минимальные и (или) максимальные) размеры земельных участков и предельные параметры разрешенного строительства, реконструкции объектов капитального строительства
1	2	3	4
1.	2.6	Многоэтажная жилая застройка	Жилые здания с квартирами в первых этажах следует располагать, как правило, с отступом от красных линий. По красной линии допускается размещать жилые здания с



			<p>встроенными в первые этажи или пристроенными помещениями общественного назначения, а на жилых улицах в условиях реконструкции сложившейся застройки – и жилые здания с квартирами в первых этажах;</p> <p>Минимальный размер земельных участков – 10800 кв.м (квартал), 5400 кв.м (отдельно стоящий дом)</p> <p>Максимальный размер земельных участков – не подлежит установлению;</p> <p>Минимальный отступ от красной линии улиц до зданий, строений, сооружений при осуществлении строительства – не менее 5 м; от красной линии проездов – не менее 3 м. В отдельных случаях в условиях сложившейся застройки допускается размещение зданий по красной линии улиц.</p> <p>В отдельных случаях в условиях сложившейся застройки допускается размещение зданий по красной линии улиц.</p> <p>Максимальное количество этажей – не выше 16 надземных этажей;</p> <p>При высотном строительстве максимальное количество этажей - не выше 22 надземных этажей (по согласованию с органами местного самоуправления);</p> <p>Максимальный коэффициент застройки земельного участка (Кз) – 0,4</p> <p>Максимальный коэффициент плотности застройки земельного участка (Кпз) – 1,2</p> <p>Требования к оформлению уличных фасадов, ограждений, обращенных на улицу, должны соответствовать характеру сформировавшейся среды, типу застройки и условиям размещения в городском округе.</p> <p>Количество парковочных мест по СП 42.13330.2016 (Таблица 11.8)</p>
2.	2.5	Среднеэтажная жилая застройка	<p>Размещение жилых домов, предназначенных для разделения на квартиры, каждая из которых пригодна для постоянного проживания (жилые дома, высотой не выше восьми надземных этажей, разделенных на две и более квартиры); благоустройство и озеленение; размещение подземных гаражей и автостоянок; обустройство спортивных и детских площадок, площадок отдыха; размещение объектов обслуживания жилой застройки во встроенных, пристроенных и встроенно-пристроенных помещениях многоквартирного дома, если общая площадь таких помещений в многоквартирном доме не составляет более 20% общей площади помещений дома</p> <p>Минимальный размер земельных участков – 5400 кв.м (квартал), 2800 кв.м (отдельно стоящий дом)</p> <p>Максимальный размер земельных участков – не подлежит установлению;</p> <p>Минимальный отступ от красной линии улиц до зданий, строений, сооружений при осуществлении строительства – не менее 5 м; от красной линии проездов – не менее 3 м.</p>



			<p>В отдельных случаях в условиях сложившейся застройки допускается размещение зданий по красной линии улиц.</p> <p>В отдельных случаях в условиях сложившейся застройки допускается размещение зданий по красной линии улиц.</p> <p>Максимальное количество этажей – не выше 8 надземных этажей;</p> <p>Максимальный коэффициент застройки земельного участка (Кз) – 0,4</p> <p>Максимальный коэффициент плотности застройки земельного участка (Кпз) – 0,8</p> <p>Требования к оформлению уличных фасадов, ограждений, обращенных на улицу, должны соответствовать характеру сформировавшейся среды, типу застройки и условиям размещения в городском округе.</p> <p>Количество парковочных мест по СП 42.13330.2016 (Таблица 11.8)</p>
3.	3.1	Коммунальное обслуживание	<p>Размещение объектов капитального строительства в целях обеспечения физических и юридических лиц коммунальными услугами, в частности: поставки воды, тепла, электричества, газа, предоставления услуг связи, отвода канализационных стоков, очистки и уборки объектов недвижимости (котельных, водозаборов, очистных сооружений, насосных станций, водопроводов, линий электропередач, трансформаторных подстанций, газопроводов, линий связи, телефонных станций, канализаций, стоянок, гаражей и мастерских для обслуживания уборочной и аварийной техники, а также зданий или помещений, предназначенных для приема физических и юридических лиц в связи с предоставлением им коммунальных услуг).</p> <p>Минимальные размеры земельных участков на объекты:</p> <p>Для котельных – 50 кв.м;</p> <p>Для насосных станций – 50 кв.м;</p> <p>Для телефонных станций – не подлежит установлению;</p> <p>Для гаражей и мастерских для обслуживания уборочной и аварийной техники – 300 кв.м;</p> <p>Для автостоянок не подлежит установлению;</p> <p>Для зданий или помещений, предназначенных для приема физических и юридических лиц в связи с предоставлением им коммунальных услуг – 400 кв.м;</p> <p>Для трансформаторных подстанций - не подлежит установлению;</p> <p>Для тепловых пунктов – не подлежит установлению;</p> <p>Для газораспределительных пунктов – 6 кв.м;</p> <p>Максимальные размеры земельных участков на вышеуказанные объекты - не подлежит установлению;</p> <p>Минимальный отступ от красной линии улиц до зданий, строений, сооружений при осуществлении строительства – не менее 5 м; от красной линии проездов – не менее 3 м.</p>



			<p>В отдельных случаях в условиях сложившейся застройки допускается размещение зданий по красной линии улиц.</p> <p>Максимальное количество этажей – 2</p> <p>Предельная высота – 40м</p> <p>Параметры застройки:</p> <p>Максимальный коэффициент застройки земельного участка (Кз) – не подлежит установлению;</p> <p>Максимальный коэффициент плотности застройки земельного участка (Кпз) – не подлежит установлению.</p>
4.	3.3.	Бытовое обслуживание	<p>Размещение объектов капитального строительства, предназначенных для оказания населению или организациям бытовых услуг (мастерские мелкого ремонта, ателье, бани, парикмахерские, прачечные, химчистки, похоронные бюро)</p> <p>Минимальный размер земельных участков – на 10 рабочих мест для предприятий мощностью, рабочих мест:</p> <p>0,1-0,2 га-10-50 мест ;</p> <p>0,05-0,08га - 50-150 мест;</p> <p>Максимальный размер земельных участков – не подлежит установлению;</p> <p>Минимальный отступ от красной линии улиц до зданий, строений, сооружений при осуществлении строительства – не менее 5 м; от красной линии проездов – не менее 3 м.</p> <p>В отдельных случаях в условиях сложившейся застройки допускается размещение зданий по красной линии улиц.</p> <p>В отдельных случаях в условиях сложившейся застройки допускается размещение зданий по красной линии улиц.</p> <p>Максимальное количество этажей –4;</p> <p>Максимальный коэффициент застройки земельного участка (Кз) – 0,8</p> <p>Максимальный коэффициент плотности застройки земельного участка (Кпз) – 2,4</p>
5.	3.4.1	Амбулаторно-поликлиническое обслуживание	<p>Размещение объектов капитального строительства, предназначенных для оказания гражданам амбулаторно-поликлинической медицинской помощи (поликлиники, фельдшерские пункты, пункты здравоохранения, центры матери и ребенка, диагностические центры, молочные кухни, станции донорства крови, клинические лаборатории).</p> <p>Минимальный размер земельного участка – не подлежит установлению;</p> <p>Максимальный размер земельного участка – не подлежит установлению;</p>



			<p>Минимальный отступ от красной линии улиц до зданий, строений, сооружений при осуществлении строительства – не менее 10 м; от красной линии проездов – не менее 5 м. В отдельных случаях в условиях сложившейся застройки допускается размещение зданий по красной линии улиц.</p> <p>Максимальное количество этажей – 4;</p> <p>Параметры застройки:</p> <p>Максимальный коэффициент застройки земельного участка (Кз) – 0,8</p> <p>Максимальный коэффициент плотности застройки земельного участка (Кпз) – 2,4</p> <p>Количество парковочных мест по СП 113.13330</p>
6.	3.4.2	Стационарное медицинское обслуживание	<p>Размещение объектов капитального строительства, предназначенных для оказания гражданам медицинской помощи в стационарах (больницы, родильные дома, научно-медицинские учреждения и прочие объекты, обеспечивающие оказание услуги по лечению в стационаре); размещение станций скорой помощи.</p> <p>Минимальный размер земельного участка:</p> <p><u>Интенсивное лечение с кратковременным пребыванием, при мощности:</u> до 50 коек – 210 кв.м. на одну койку; свыше 50 до 100 коек – 160 кв.м. на 1 койку;</p> <p><u>Долговременное лечение, при мощности:</u> - до 50 коек – 360 кв.м на 1 койку; свыше 50 до 100 коек – 310 кв.м. на 1 койку;</p> <p>Максимальный размер земельного участка – не подлежит установлению;</p> <p>Минимальный отступ от красной линии улиц до зданий, строений, сооружений при осуществлении строительства – не менее 10 м; от красной линии проездов – не менее 5 м. В отдельных случаях в условиях сложившейся застройки допускается размещение зданий по красной линии улиц.</p> <p>Максимальное количество этажей – 4;</p> <p>Параметры застройки:</p> <p>Максимальный коэффициент застройки земельного участка (Кз) – 0,8</p> <p>Максимальный коэффициент плотности застройки земельного участка (Кпз) – 2,4</p> <p>Количество парковочных мест по СП 113.13330</p>
7.	3.5	Образование и просвещение	<p>Размещение объектов капитального строительства, предназначенных для воспитания, образования и просвещения (детские ясли, детские сады, школы, лицеи, гимназии, профессиональные технические училища, колледжи, художественные, музыкальные школы и училища, образовательные кружки, общества знаний, институты, университеты, организации по переподготовке и повышению квалификации специалистов и иные</p>



		<p>организации, осуществляющие деятельность по воспитанию, образованию и просвещению). Содержание данного вида разрешенного использования включает в себя содержание видов разрешенного использования с кодами 3.5.1 - 3.5.2</p> <p>Минимальный размер земельных участков:</p> <p><u>Дошкольные образовательные организации:</u> на 1 место при вместимости учреждения: до 100 мест - 44 кв.м/место; свыше 100 мест - 38 кв.м/место;</p> <p><u>Общеобразовательные организации:</u> на 1 учащегося при вместимости организации: от 40 до 400 – 55 кв.м/место; от 400 до 500 – 65 кв.м/место; от 500 до 600 – 55 кв.м/место; от 600 до 800 – 45 кв.м/место; от 800 до 1100 – 36 кв.м/место; от 1100 до 1500 – 23 кв.м/место; от 1500 до 2000 – 18 кв.м/место; свыше 2000 – 16 кв.м/место</p> <p><u>Для образовательных учреждений среднего, высшего профессионального образования:</u> Учреждения среднего профессионального образования: на 1 учащегося при вместимости учреждения: до 300 – 75 кв.м/на 1 учащегося; от 300 до 900 – 50-65 кв.м/на 1 учащегося; от 900 до 1600 – 30-40 кв.м/на 1 учащегося;</p> <p>Максимальный размер земельных участков - не подлежит установлению;</p> <p>Минимальный отступ от красной линии до зданий, строений, сооружений - 25 м при осуществлении нового строительства дошкольных образовательных и образовательных (начального общего и среднего (полного) общего образования) организаций. Минимальный отступ от красной линии улиц до зданий, строений, сооружений при осуществлении строительства образовательных учреждений среднего, высшего профессионального образования – не менее 10 м; от красной линии проездов – не менее 5 м. В отдельных случаях в условиях сложившейся застройки допускается размещение зданий по красной линии улиц.</p> <p>Максимальное количество этажей – 4;</p>
--	--	--



			<p>Параметры застройки: Максимальный коэффициент застройки земельного участка (Кз) – 0,8 Максимальный коэффициент плотности застройки земельного участка (Кпз) – 2,4 Количество парковочных мест по СП 42.13330.2016 (приложение Ж).</p>
8.	3.6	Культурное развитие	<p>Размещение объектов капитального строительства, предназначенных для размещения в них музеев, выставочных залов, художественных галерей, домов культуры, библиотек, кинотеатров и кинозалов, театров, филармоний, планетариев; устройство площадок для празднеств и гуляний;</p> <p>Минимальный размер земельных участков - по СП 42.13330.2016 (приложение Д) Максимальный размер земельных участков - не подлежит установлению;</p> <p>Минимальный отступ от красной линии улиц до зданий, строений, сооружений при осуществлении строительства – не менее 10 м; от красной линии проездов – не менее 5 м. В отдельных случаях в условиях сложившейся застройки допускается размещение зданий по красной линии улиц.</p> <p>Максимальное количество этажей – 4;</p> <p>Параметры застройки: Максимальный коэффициент застройки земельного участка (Кз) – 0,8 Максимальный коэффициент плотности застройки земельного участка (Кпз) – 2,4 Количество парковочных мест по СП 42.13330.2016 (приложение Ж).</p>
9.	3.8	Общественное управление	<p>Размещение объектов капитального строительства, предназначенных для размещения органов государственной власти, органов местного самоуправления, судов, а также организаций, непосредственно обеспечивающих их деятельность; размещение объектов капитального строительства, предназначенных для размещения органов управления политических партий, профессиональных и отраслевых союзов, творческих союзов и иных общественных объединений граждан по отраслевому или политическому признаку, размещение объектов капитального строительства для дипломатических представительства иностранных государств и консульских учреждений в Российской Федерации</p> <p>Минимальный размер земельных участков - не подлежит установлению Максимальный размер земельных участков - не подлежит установлению;</p>



			<p>Минимальный отступ от красной линии улиц до зданий, строений, сооружений при осуществлении строительства – не менее 10 м; от красной линии проездов – не менее 5 м. В отдельных случаях в условиях сложившейся застройки допускается размещение зданий по красной линии улиц.</p> <p>Максимальное количество этажей – 16;</p> <p>Параметры застройки: Максимальный коэффициент застройки земельного участка (Кз) – 0,8 Максимальный коэффициент плотности застройки земельного участка (Кпз) – 2,4 Количество парковочных мест по СП 42.13330.2016 (приложение Ж).</p>
10.	5.2.1.	Туристическое обслуживание	<p>Размещение пансионатов, туристических гостиниц, кемпингов, домов отдыха, не оказывающих услуги по лечению, а также иных зданий, используемых с целью извлечения предпринимательской выгоды из предоставления жилого помещения для временного проживания в них; размещение детских лагерей</p> <p>Максимальная вместимость здания туристического обслуживания 200 мест Минимальный размер земельного участка – по СП 42.13330.2016 (приложение Д). Максимальный размер земельного участка – не подлежит установлению; Минимальный отступ от красной линии улиц до зданий, строений, сооружений при осуществлении строительства – не менее 10 м; от красной линии проездов – не менее 5 м. В отдельных случаях в условиях сложившейся застройки допускается размещение по красной линии улиц Максимальное количество этажей – 16; Параметры застройки: Максимальный коэффициент застройки земельного участка (Кз) – 0,8 Максимальный коэффициент плотности застройки земельного участка (Кпз) – 2,4 Количество парковочных мест по СП 42.13330.2016 (приложение Ж).</p>
11.	8.3.	Обеспечение внутреннего правопорядка	<p>Размещение объектов капитального строительства, необходимых для подготовки и поддержания в готовности органов внутренних дел и спасательных служб, в которых существует военизированная служба; размещение объектов гражданской обороны, за исключением объектов гражданской обороны, являющихся частями производственных зданий</p> <p>Минимальный размер земельного участка – не подлежит установлению;</p>




			<p>Максимальный размер земельного участка – не подлежит установлению</p> <p>Минимальный отступ от красной линии улиц до зданий, строений, сооружений при осуществлении строительства – не менее 5 м; от красной линии проездов – не менее 3 м.</p> <p>В отдельных случаях в условиях сложившейся застройки допускается размещение по красной линии улиц</p> <p>Предельная высота – 30 м;</p> <p>Параметры застройки: Максимальный процент застройки – не подлежит установлению; Коэффициент плотности застройки – не подлежит установлению;</p>
12.	12.0	Земельные участки (территории) общего пользования	<p>Размещение объектов улично-дорожной сети, автомобильных дорог и пешеходных тротуаров в границах населенных пунктов, пешеходных переходов, набережных, береговых полос водных объектов общего пользования, скверов, бульваров, площадей, проездов, малых архитектурных форм благоустройства.</p> <p>Размеры земельных участков – не подлежат установлению.</p> <p>Минимальный отступ от границ земельного участка – не подлежит установлению.</p> <p>Предельное количество этажей или предельная высота – не подлежит установлению.</p> <p>Параметры застройки: Максимальный коэффициент застройки земельного участка (Кз) – не подлежит установлению Максимальный коэффициент плотности застройки земельного участка (Кпз) – не подлежит установлению</p>

Условно-разрешенные виды использования

№ п/п	Код вида разрешенного использования земельного участка	Разрешенное использование земельных участков и виды объектов капитального строительства	Предельные (минимальные и (или) максимальные размеры земельных участков и предельные параметры разрешенного строительства, реконструкции объектов капитального строительства
1	2	3	4
1.	2.1.1	Малоэтажная многоквартирная жилая застройка	Размещение малоэтажного многоквартирного жилого дома, (дом, пригодный для постоянного проживания, высотой до 4 этажей, включая мансардный); разведение декоративных и плодовых деревьев, овощных и ягодных культур; размещение индивидуальных гаражей и иных вспомогательных сооружений; обустройство



			<p>спортивных и детских площадок, площадок отдыха; размещение объектов обслуживания жилой застройки во встроенных, пристроенных и встроенно-пристроенных помещениях малоэтажного многоквартирного дома, если общая площадь таких помещений в малоэтажном многоквартирном доме не составляет более 15% общей площади помещений дома.</p> <p>Минимальный размер земельных участков – 3500 кв.м (квартал), 2400 кв.м (отдельно стоящий дом); Максимальный размер земельных участков - не подлежит установлению;</p> <p>Минимальный отступ от красной линии улиц до зданий, строений, сооружений при осуществлении строительства – не менее 5 м; от красной линии проездов – не менее 3 м. В отдельных случаях в условиях сложившейся застройки допускается размещение зданий по красной линии улиц.</p> <p>Минимальное расстояние от границ соседнего земельного участка по санитарно-бытовым условиям до:</p> <ul style="list-style-type: none"> – основного строения – 3 м; – постройки для содержания скота и птицы – 4 м; – других построек (сарай, баня, автостоянка и др.) – 3 м; – стволов высокорослых деревьев – 4 м; – стволов среднерослых деревьев – 2 м; – кустарников – 1 м. <p>От основных строений до отдельно стоящих хозяйственных и прочих строений – в соответствии с требованиями действующих СП, СНиП, СанПиН, технического регламента о требованиях пожарной безопасности.</p> <p>Максимальное количество этажей – до 4, включая мансардный;</p> <p>Параметры застройки: Максимальный коэффициент застройки земельного участка (Кз) – 0,4 Максимальный коэффициент плотности застройки земельного участка (Кпз) – 0,8 Количество парковочных мест по СП 42.13330.2016 (Таблица 11.8)</p>
2.	2.7.1	Объекты гаражного назначения	<p>Размещение отдельно стоящих и пристроенных гаражей, в том числе подземных, предназначенных для хранения личного автотранспорта граждан, с возможностью размещения автомобильных моек</p> <p>Минимальный размер земельного участка – 18 кв.м;</p>



			<p>Максимальный размер земельного участка – не подлежит установлению</p> <p>Минимальный отступ от красной линии улиц до зданий, строений, сооружений при осуществлении строительства – не менее 5 м; от красной линии проездов – не менее 3 м. В отдельных случаях в условиях сложившейся застройки допускается размещение по красной линии улиц.</p> <p>Максимальное количество этажей – 1.</p> <p>Параметры застройки:</p> <p>Максимальный коэффициент застройки земельного участка (Кз) – не подлежит установлению</p> <p>Максимальный коэффициент плотности застройки земельного участка (Кпз) – не подлежит установлению</p>
3.	3.2	Социальное обслуживание	<p>Размещение объектов капитального строительства, предназначенных для оказания гражданам социальной помощи (службы занятости населения, дома престарелых, дома ребенка, детские дома, пункты питания малоимущих граждан, пункты ночлега для бездомных граждан, службы психологической и бесплатной юридической помощи, социальные, пенсионные и иные службы, в которых осуществляется прием граждан по вопросам оказания социальной помощи и назначения социальных или пенсионных выплат); размещение объектов капитального строительства для размещения отделений почты и телеграфа; размещение объектов капитального строительства для размещения общественных некоммерческих организаций: благотворительных организаций, клубов по интересам.</p> <p>Минимальный размер земельных участков – не подлежит установлению</p> <p>Максимальный размер земельных участков - не подлежит установлению</p> <p>Минимальный отступ от красной линии улиц до зданий, строений, сооружений при осуществлении строительства – не менее 5 м; от красной линии проездов – не менее 3 м. В отдельных случаях в условиях сложившейся застройки допускается размещение по красной линии улиц.</p> <p>Максимальное количество этажей – 4.</p> <p>Параметры застройки:</p> <p>Максимальный коэффициент застройки земельного участка (Кз) – 0,8</p> <p>Максимальный коэффициент плотности застройки земельного участка (Кпз) – 2,4</p> <p>Количество парковочных мест по СП 42.13330.2016 (приложение Ж).</p>
4.	3.7	Религиозное использование	<p>Размещение объектов капитального строительства, предназначенных для отправления религиозных обрядов (церкви, соборы, храмы, часовни, монастыри, мечети, молельные дома);</p>



			<p>размещение объектов капитального строительства, предназначенных для постоянного местонахождения духовных лиц, паломников и послушников в связи с осуществлением ими религиозной службы, а также для осуществления благотворительной и религиозной образовательной деятельности (монастыри, скиты, воскресные школы, семинарии, духовные училища)</p> <p>Минимальный размер земельных участков – не подлежит установлению Максимальный размер земельных участков - не подлежит установлению Минимальный отступ от красной линии улиц до зданий, строений, сооружений при осуществлении строительства – не менее 10 м; от красной линии проездов – не менее 5 м. В отдельных случаях в условиях сложившейся застройки допускается размещение по красной линии улиц. Максимальная высота – 30 метров Параметры застройки: Максимальный коэффициент застройки земельного участка (Кз) – 0,8 Максимальный коэффициент плотности застройки земельного участка (Кпз) – 2,4 Количество парковочных мест по СП 42.13330.2016 (приложение Ж).</p>
5.	3.10.1	Амбулаторное ветеринарное обслуживание	<p>Размещение объектов капитального строительства, предназначенных для оказания ветеринарных услуг без содержания животных</p> <p>Минимальный размер земельных участков – не подлежит установлению Максимальный размер земельных участков - не подлежит установлению</p> <p>Минимальный отступ от красной линии улиц до зданий, строений, сооружений при осуществлении строительства – не менее 10 м; от красной линии проездов – не менее 5 м. В отдельных случаях в условиях сложившейся застройки допускается размещение по красной линии улиц. Максимальное количество этажей – 2</p> <p>Параметры застройки: Максимальный коэффициент застройки земельного участка (Кз) – 0,8 Максимальный коэффициент плотности застройки земельного участка (Кпз) – 2,4 Количество парковочных мест по СП 42.13330.2016 (приложение Ж).</p>
6.	4.1	Деловое управление	<p>Размещение объектов капитального строительства с целью: размещения объектов управленческой деятельности, не связанной с государственным или муниципальным управлением и оказанием услуг, а также с целью обеспечения совершения сделок, не</p>



			<p>требующих передачи товара в момент их совершения между организациями, в том числе биржевая деятельность (за исключением банковской и страховой деятельности)</p> <p>Минимальный размер земельного участка – 1000 кв.м; Максимальный размер земельного участка – не подлежит установлению; Минимальный отступ от красной линии улиц до зданий, строений, сооружений при осуществлении строительства – не менее 10 м; от красной линии проездов – не менее 5 м. В отдельных случаях в условиях сложившейся застройки допускается размещение по красной линии улиц. Максимальное количество этажей – 16</p> <p>Параметры застройки: Максимальный коэффициент застройки земельного участка (Кз) – 0,8 Максимальный коэффициент плотности застройки земельного участка (Кпз) – 2,4 Количество парковочных мест по СП 42.13330.2016 (приложение Ж).</p>
7.	4.3	Рынки	<p>Размещение объектов капитального строительства, сооружений, предназначенных для организации постоянной или временной торговли (ярмарка, рынок, базар), с учетом того, что каждое из торговых мест не располагает торговой площадью более 200 кв. м; размещение гаражей и (или) стоянок для автомобилей сотрудников и посетителей рынка</p> <p>Минимальный размер земельного участка -14 кв.м на 1 кв.м торговой площади при общей торговой площади до 600 кв.м; Максимальный размер земельных участков – 2800 кв.м; Минимальный отступ от красной линии улиц до зданий, строений, сооружений при осуществлении строительства – не менее 10 м; от красной линии проездов – не менее 5 м. В отдельных случаях в условиях сложившейся застройки допускается размещение по красной линии улиц. Максимальное количество этажей – 3; Параметры застройки: Максимальный коэффициент застройки земельного участка (Кз) – 0,8 Максимальный коэффициент плотности застройки земельного участка (Кпз) – 2,4 Количество парковочных мест по СП 42.13330.2016 (приложение Ж).</p>
8.	4.4	Магазины	<p>Размещение объектов капитального строительства, предназначенных для продажи товаров, торговая площадь которых составляет до 5000 кв. м</p> <p>Максимальный размер торгового зала до 650 кв.м. торговой площади</p>



			<p>Минимальный размер земельных участков: Для магазинов: до 250 кв.м торговой площади – 0,08 га на 100 кв.м. торговой площади; свыше 250 до 650 кв.м. торговой площади – 0,08 – 0,06 га на 100 кв.м. торговой площади; Максимальный размер земельных участков – не подлежит установлению; Минимальный отступ от красной линии улиц до зданий, строений, сооружений при осуществлении строительства – не менее 10 м; от красной линии проездов – не менее 5 м. В отдельных случаях в условиях сложившейся застройки допускается размещение по красной линии улиц. Максимальное количество этажей – 4; Параметры застройки: Максимальный коэффициент застройки земельного участка (Кз) – 0,8 Максимальный коэффициент плотности застройки земельного участка (Кпз) – 2,4 Количество парковочных мест по СП 42.13330.2016 (приложение Ж).</p>
9.	4.6	Общественное питание	<p>Размещение объектов капитального строительства в целях устройства мест общественного питания (рестораны, кафе, столовые, закусочные, бары)</p> <p>Максимальный размер здания общественного питания до 150 мест Минимальный размер земельных участков: При числе мест, га на 100 мест: до 50 мест – 0,25 га; свыше 50 до 150 мест – 0,15 га; Максимальный размер земельных участков – не подлежит установлению; Минимальный отступ от красной линии улиц до зданий, строений, сооружений при осуществлении строительства – не менее 10 м; от красной линии проездов – не менее 5 м. В отдельных случаях в условиях сложившейся застройки допускается размещение по красной линии улиц Максимальное количество этажей – 3; Параметры застройки: Максимальный коэффициент застройки земельного участка (Кз) – 0,8 Максимальный коэффициент плотности застройки земельного участка (Кпз) – 2,4 Количество парковочных мест по СП 42.13330.2016 (приложение Ж).</p>
10.	4.7	Гостиничное обслуживание	<p>Размещение гостиниц, а также иных зданий, используемых с целью извлечения предпринимательской выгоды из предоставления жилого помещения для временного проживания в них</p> <p>Максимальный размер здания гостиницы до 100 мест</p>



			<p>Минимальный размер земельных участков: Размеры земельных участков гостиниц при числе мест от 25 до 100– 55 м² на 1 место. Максимальный размер земельных участков – не подлежит установлению; Минимальный отступ от красной линии улиц до зданий, строений, сооружений при осуществлении строительства – не менее 10 м; от красной линии проездов – не менее 5 м. В отдельных случаях в условиях сложившейся застройки допускается размещение по красной линии улиц Максимальное количество этажей – 16; Параметры застройки: Максимальный коэффициент застройки земельного участка (Кз) – 0,8 Максимальный коэффициент плотности застройки земельного участка (Кпз) – 2,4 Количество парковочных мест по СП 42.13330.2016 (приложение Ж).</p>
11.	4.9.1	Объекты придорожного сервиса	<p>Размещение автозаправочных станций (бензиновых, газовых); размещение магазинов сопутствующей торговли, зданий для организации общественного питания в качестве объектов придорожного сервиса; предоставление гостиничных услуг в качестве придорожного сервиса; размещение автомобильных моек и прачечных для автомобильных принадлежностей, мастерских, предназначенных для ремонта и обслуживания автомобилей и прочих объектов придорожного сервиса</p> <p>Максимальный количество колонок на АЗС - 5 Максимальный технологических постов для СТО - 5 Минимальный размер земельных участков: Для АЗС минимальный размер: на 2 колонки – 0,1 га; на 5 колонки – 0,2 га; Для СТО минимальный размер: на 5 технологических постов – 0.5 га; В иных случаях минимальный размер земельных участков - не подлежит установлению; Максимальный размер земельных участков - не подлежит установлению; Допускается размещать объекты с санитарно-защитной зоной не более 50 м в отдельно стоящих зданиях Минимальный отступ от красной линии улиц до зданий, строений, сооружений при осуществлении строительства – не менее 10 м; от красной линии проездов – не менее 5 м. В отдельных случаях в условиях сложившейся застройки допускается размещение по красной линии улиц Максимальное количество этажей – 2;</p>



			Параметры застройки: Максимальный коэффициент застройки земельного участка (Кз) – 0,6 Максимальный коэффициент плотности застройки земельного участка (Кпз) – 1,8
12.	5.1	Спорт	Размещение объектов капитального строительства в качестве спортивных клубов, спортивных залов, бассейнов, устройство площадок для занятия спортом и физкультурой (беговые дорожки, спортивные сооружения, теннисные корты, поля для спортивной игры, автодромы, мотодромы, трамплины, трассы и спортивные стрельбища), в том числе водным (причалы и сооружения, необходимые для водных видов спорта и хранения соответствующего инвентаря); размещение спортивных баз и лагерей. Минимальный размер земельных участков - по СП 42.13330.2016 (приложение Д). Максимальный размер земельных участков - не подлежит установлению; Минимальный отступ от красной линии улиц до зданий, строений, сооружений при осуществлении строительства – не менее 10 м; от красной линии проездов – не менее 5 м. В отдельных случаях в условиях сложившейся застройки допускается размещение по красной линии улиц Максимальное количество этажей – 4; Параметры застройки: Максимальный коэффициент застройки земельного участка (Кз) – 0,8 Максимальный коэффициент плотности застройки земельного участка (Кпз) – 2,4 Количество парковочных мест по СП 42.13330.2016 (приложение Ж).

Вспомогательные виды разрешенного использования


№ п/п	Код вида разрешенного использования земельного участка	Разрешенное использование земельных участков и виды объектов капитального строительства	Предельные (минимальные и (или) максимальные) размеры земельных участков и предельные параметры разрешенного строительства, реконструкции объектов капитального строительства
1	2	3	4
1.	4.9	Обслуживание автотранспорта	Размещение постоянных или временных гаражей с несколькими стояночными местами, стоянок (парковок), гаражей, в том числе многоярусных, не указанных в коде 2.7.1 Минимальный размер земельных участков - по СП 42.13330.2016 (приложение И).



			<p>Максимальный размер земельных участков - не подлежит установлению;</p> <p>Минимальный отступ от красной линии улиц до зданий, строений, сооружений при осуществлении строительства – не менее 10 м; от красной линии проездов – не менее 5 м. В отдельных случаях в условиях сложившейся застройки допускается размещение по красной линии улиц</p> <p>Максимальное количество этажей – 4;</p> <p>Параметры застройки:</p> <p>Максимальный коэффициент застройки земельного участка (Кз) – не подлежит установлению</p> <p>Максимальный коэффициент плотности застройки земельного участка (Кпз) – не подлежит установлению</p>
2.	5.0. (за исключением 5.1,5.2, 5.2.1.,5.3	Отдых (рекреация)	<p>Обустройство мест для занятия спортом, физической культурой, пешими или верховыми прогулками, отдыха и туризма, наблюдения за природой, пикников, охоты, рыбалки и иной деятельности;</p> <p>создание и уход за парками, городскими лесами, садами и скверами, прудами, озерами, водохранилищами, пляжами, береговыми полосами водных объектов общего пользования, а также обустройство мест отдыха в них.</p> <p>Минимальный размер земельного участка – 0,5 га;</p> <p>Максимальный размер земельного участка - не подлежит установлению;</p> <p>Минимальный отступ от красной линии до зданий, строений, сооружений при осуществлении строительства - не менее 10 м; в условиях сложившейся застройки – не менее 5 м;</p> <p>Предельное количество этажей – 1;</p> <p>Максимальный коэффициент застройки земельного участка (Кз) – не подлежит установлению</p> <p>Максимальный коэффициент плотности застройки земельного участка (Кпз) – не подлежит установлению</p>

Примечание:

1. Ограничения использования земельных участков и объектов капитального строительства, находящихся в зоне Ж-4 и расположенных в границах зон с особыми условиями использования территории, устанавливаются в соответствии со статьями Части V настоящих Правил.
2. В случаях, когда размер земельного участка, предоставленного до вступления в силу настоящих Правил, меньше предельных минимальных норм, либо превышает предельные максимальные нормы, предусмотренные выше, то для данного земельного участка его размеры являются соответственно минимальными или максимальными предельными нормами.
3. В условиях реконструкции существующей застройки плотность застройки допускается повышать, но не более чем на 30% при соблюдении требований действующих норм СП, СНИП, СанПиН, технического регламента о требованиях пожарной безопасности.



Статья 43. Общественно-деловые зоны (О)

Статья 44. Зоны делового, общественного и коммерческого назначения, (О-1)

1. Виды разрешенного использования земельных участков и объектов капитального строительства

№ п/п	Код. Основные виды разрешённого использования	№ п/п	Код. Условно разрешённые виды использования	№ п/п	Код. Вспомогательные виды использования
1.	3.1 Коммунальное обслуживание	1.	2.1.1. Малоэтажная	1.	4.9 Обслуживание автотранспорта
2.	3.2. Социальное обслуживание		многоквартирная жилая застройка	2.	5.0 Отдых (рекреация), за исключением
3.	3.3.Бытовое обслуживание	2.	2.7.1 Объекты гаражного		кода 5.1.
4.	3.4.1.Амбулаторно-поликлиническое		назначения		
	обслуживание	3.	2.5 Среднеэтажная жилая		
5.	3.4.2.Стационарное медицинское		застройка		
	обслуживание	4.	2.6 Многоэтажная жилая		
6.	3.5. Образование и просвещение		застройка		
7.	3.6 Культурное развитие	5.	3.7 Религиозное использование		
8.	3.8 Общественное управление	6.	4.3 Рынки		
9.	3.9 Обеспечение научной деятельности	7.	4.9.1 Объекты придорожного		
10.	4.1 Деловое управление	8.	сервиса		
11.	4.2 Объекты торговли (торговые центры,		6.9 Склады		
	торгово-развлекательные центры				
	(комплексы))				
12.	4.4 Магазины				
13.	4.5 Банковская и страховая деятельность				
14.	4.6 Общественное питание				
15.	4.7 Гостиничное обслуживание				
16.	4.8 Развлечения				
17.	4.10 Выставочно-ярмарочная				
18.	деятельность				
19.	5.1 Спорт				
20.	7.2. Автомобильный транспорт				
21.	8.3 Обеспечение внутреннего				
	правопорядка				
22.	12.0 Земельные участки (территории)				
	общего пользования				



2. Предельные размеры земельных участков и параметры разрешённого строительства, реконструкции объектов капитального строительства:

Основные виды разрешенного использования

№ п/п	Код вида разрешенного использования земельного участка	Разрешенное использование земельных участков и виды объектов капитального строительства	Предельные (минимальные и (или) максимальные) размеры земельных участков и предельные параметры разрешенного строительства, реконструкции объектов капитального строительства)
1	2	3	4
1.	3.1	Коммунальное обслуживание	<p>Размещение объектов капитального строительства в целях обеспечения физических и юридических лиц коммунальными услугами, в частности: поставки воды, тепла, электричества, газа, предоставления услуг связи, отвода канализационных стоков, очистки и уборки объектов недвижимости (котельных, водозаборов, очистных сооружений, насосных станций, водопроводов, линий электропередач, трансформаторных подстанций, газопроводов, линий связи, телефонных станций, канализаций, стоянок, гаражей и мастерских для обслуживания уборочной и аварийной техники, а также зданий или помещений, предназначенных для приема физических и юридических лиц в связи с предоставлением им коммунальных услуг).</p> <p>Минимальные размеры земельных участков на объекты: Для котельных – 50 кв.м; Для насосных станций – 50 кв.м; Для телефонных станций – не подлежит установлению; Для гаражей и мастерских для обслуживания уборочной и аварийной техники – 300 кв.м; Для автостоянок не подлежит установлению; Для зданий или помещений, предназначенных для приема физических и юридических лиц в связи с предоставлением им коммунальных услуг – 400 кв.м; Для трансформаторных подстанций - не подлежит установлению; Для тепловых пунктов – не подлежит установлению; Для газораспределительных пунктов – 6 кв.м; Максимальные размеры земельных участков на вышеуказанные объекты - не подлежит установлению; Минимальный отступ от красной линии улиц до зданий, строений, сооружений при осуществлении строительства – не менее 5 м; от красной линии проездов – не менее 3 м.</p>



			<p>В отдельных случаях в условиях сложившейся застройки допускается размещение зданий по красной линии улиц.</p> <p>Максимальное количество этажей – 4</p> <p>Параметры застройки: Максимальный коэффициент застройки земельного участка (Кз) – не подлежит установлению; Максимальный коэффициент плотности застройки земельного участка (Кпз) – не подлежит установлению. Количество парковочных мест по СП 42.13330.2016 (приложение Ж).</p>
2.	3.2.	Социальное обслуживание	<p>Размещение объектов капитального строительства, предназначенных для оказания гражданам социальной помощи (службы занятости населения, дома престарелых, дома ребенка, детские дома, пункты питания малоимущих граждан, пункты ночлега для бездомных граждан, службы психологической и бесплатной юридической помощи, социальные, пенсионные и иные службы, в которых осуществляется прием граждан по вопросам оказания социальной помощи и назначения социальных или пенсионных выплат); размещение объектов капитального строительства для размещения отделений почты и телеграфа; размещение объектов капитального строительства для размещения общественных некоммерческих организаций: благотворительных организаций, клубов по интересам.</p> <p>Минимальный размер земельных участков – не подлежит установлению Максимальный размер земельных участков - не подлежит установлению Минимальный отступ от красной линии улиц до зданий, строений, сооружений при осуществлении строительства – не менее 5 м; от красной линии проездов – не менее 3 м. В отдельных случаях в условиях сложившейся застройки допускается размещение по красной линии улиц.</p> <p>Максимальное количество этажей – 4.</p> <p>Параметры застройки: Максимальный коэффициент застройки земельного участка (Кз) – 0,8 Максимальный коэффициент плотности застройки земельного участка (Кпз) – 2,4 Количество парковочных мест по СП 42.13330.2016 (приложение Ж).</p>
3.	3.3	Бытовое обслуживание	<p>Размещение объектов капитального строительства, предназначенных для оказания населению или организациям бытовых услуг (мастерские мелкого ремонта, ателье, бани, парикмахерские, прачечные, химчистки, похоронные бюро)</p> <p>Минимальный размер земельных участков – на 10 рабочих мест для предприятий</p>



			<p>мощностью, рабочих мест: 0,1-0,2 га-10-50 мест ; 0,05-0,08га - 50-150 мест; Максимальный размер земельных участков – не подлежит установлению; Минимальный отступ от красной линии улиц до зданий, строений, сооружений при осуществлении строительства – не менее 5 м; от красной линии проездов – не менее 3 м. В отдельных случаях в условиях сложившейся застройки допускается размещение зданий по красной линии улиц. В отдельных случаях в условиях сложившейся застройки допускается размещение зданий по красной линии улиц. Максимальное количество этажей – 4;</p> <p>Параметры застройки: Максимальный коэффициент застройки земельного участка (Кз) – 0,8 Максимальный коэффициент плотности застройки земельного участка (Кпз) – 2,4 Количество парковочных мест по СП 42.13330.2016 (приложение Ж).</p>
4.	3.4.1	Амбулаторно-поликлиническое обслуживание	<p>Размещение объектов капитального строительства, предназначенных для оказания гражданам амбулаторно-поликлинической медицинской помощи (поликлиники, фельдшерские пункты, пункты здравоохранения, центры матери и ребенка, диагностические центры, молочные кухни, станции донорства крови, клинические лаборатории).</p> <p>Минимальный размер земельного участка – не подлежит установлению; Максимальный размер земельного участка – не подлежит установлению; Минимальный отступ от красной линии улиц до зданий, строений, сооружений при осуществлении строительства – не менее 10 м; от красной линии проездов – не менее 5 м. В отдельных случаях в условиях сложившейся застройки допускается размещение зданий по красной линии улиц. Максимальное количество этажей –9; Параметры застройки: Максимальный коэффициент застройки земельного участка (Кз) – 0,8 Максимальный коэффициент плотности застройки земельного участка (Кпз) – 2,4 Количество парковочных мест по СП 113.13330</p>
5.	3.4.2	Стационарное медицинское обслуживание	<p>Размещение объектов капитального строительства, предназначенных для оказания гражданам медицинской помощи в стационарах (больницы, родильные дома, научно-медицинские учреждения и прочие объекты, обеспечивающие оказание услуги по</p>



			<p>лечению в стационаре); размещение станций скорой помощи.</p> <p>Минимальный размер земельного участка: Интенсивное лечение с кратковременным пребыванием, при мощности: до 50 коек – 210 кв.м. на одну койку; свыше 50 до 100 коек – 160 кв.м. на 1 койку; свыше 100 до 200 коек – 110 кв. м. на 1 койку; свыше 200 до 300 коек – 80 кв.м. на 1 койку; свыше 300 до 500 коек – 60 кв.м. на 1 койку; свыше 500 – 60 кв.м. на 1 койку</p> <p>Долговременное лечение, при мощности: - до 50 коек – 360 кв.м на 1 койку; свыше 50 до 100 коек – 310 кв.м. на 1 койку; свыше 100 до 200 коек – 260 кв.м. на 1 койку; свыше 200 до 300 коек – 210 кв.м. на 1 койку; свыше 300 до 500 коек – 180 кв.м. на 1 койку; свыше 500 – 150 кв.м. на 1 койку</p> <p>Максимальный размер земельного участка – не подлежит установлению; Минимальный отступ от красной линии улиц до зданий, строений, сооружений при осуществлении строительства – не менее 10 м; от красной линии проездов – не менее 5 м. В отдельных случаях в условиях сложившейся застройки допускается размещение зданий по красной линии улиц.</p> <p>Максимальное количество этажей – 9; Параметры застройки: Максимальный коэффициент застройки земельного участка (Кз) – 0,8 Максимальный коэффициент плотности застройки земельного участка (Кпз) – 2,4 Количество парковочных мест по СП 113.13330</p>
6.	3.5	Образование и просвещение	<p>Размещение объектов капитального строительства, предназначенных для воспитания, образования и просвещения (детские ясли, детские сады, школы, лицеи, гимназии, профессиональные технические училища, колледжи, художественные, музыкальные школы и училища, образовательные кружки, общества знаний, институты, университеты, организации по переподготовке и повышению квалификации специалистов и иные организации, осуществляющие деятельность по воспитанию, образованию и просвещению). Содержание данного вида разрешенного использования включает в себя содержание видов разрешенного использования с кодами 3.5.1 - 3.5.2</p>



		<p>Минимальный размер земельных участков:</p> <p><u>Дошкольные образовательные организации:</u> на 1 место при вместимости учреждения: до 100 мест - 44 кв.м/место; свыше 100 мест - 38 кв.м/место;</p> <p><u>Общеобразовательные организации:</u> на 1 учащегося при вместимости организации: от 40 до 400 – 55 кв.м/место; от 400 до 500 – 65 кв.м/место; от 500 до 600 – 55 кв.м/место; от 600 до 800 – 45 кв.м/место; от 800 до 1100 – 36 кв.м/место; от 1100 до 1500 – 23 кв.м/место; от 1500 до 2000 – 18 кв.м/место; свыше 2000 – 16 кв.м/место</p> <p><u>Для образовательных учреждений среднего, высшего профессионального образования:</u> Учреждения среднего профессионального образования: на 1 учащегося при вместимости учреждения: до 300 – 75 кв.м/на 1 учащегося; от 300 до 900 – 50-65 кв.м/на 1 учащегося; от 900 до 1600 – 30-40 кв.м/на 1 учащегося;</p> <p>Максимальный размер земельных участков - не подлежит установлению;</p> <p>Минимальный отступ от красной линии до зданий, строений, сооружений - 25 м при осуществлении нового строительства дошкольных образовательных и образовательных (начального общего и среднего (полного) общего образования) организаций. Минимальный отступ от красной линии улиц до зданий, строений, сооружений при осуществлении строительства образовательных учреждений среднего, высшего профессионального образования – не менее 10 м; от красной линии проездов – не менее 5 м. В отдельных случаях в условиях сложившейся застройки допускается размещение зданий по красной линии улиц.</p> <p>Максимальное количество этажей для дошкольных и общеобразовательных организаций – 4;</p> <p>Максимальное количество этажей для учреждений среднего, высшего профессионального образования – 9;</p> <p>Параметры застройки: Максимальный коэффициент застройки земельного участка (Кз) – 0,8</p>
--	--	---



			Максимальный коэффициент плотности застройки земельного участка (Кпз) – 2,4 Количество парковочных мест по СП 42.13330.2016 (приложение Ж).
7.	3.6	Культурное развитие	<p>Размещение объектов капитального строительства, предназначенных для размещения в них музеев, выставочных залов, художественных галерей, домов культуры, библиотек, кинотеатров и кинозалов, театров, филармоний, планетариев; устройство площадок для празднеств и гуляний;</p> <p>Минимальный размер земельных участков - по СП 42.13330.2016 (приложение Д) Максимальный размер земельных участков - не подлежит установлению; Минимальный отступ от красной линии улиц до зданий, строений, сооружений при осуществлении строительства – не менее 10 м; от красной линии проездов – не менее 5 м. В отдельных случаях в условиях сложившейся застройки допускается размещение зданий по красной линии улиц. Максимальное количество этажей – 4; Параметры застройки: Максимальный коэффициент застройки земельного участка (Кз) – 0,8 Максимальный коэффициент плотности застройки земельного участка (Кпз) – 2,4 Количество парковочных мест по СП 42.13330.2016 (приложение Ж).</p>
8.	3.8	Общественное управление	<p>Размещение объектов капитального строительства, предназначенных для размещения органов государственной власти, органов местного самоуправления, судов, а также организаций, непосредственно обеспечивающих их деятельность; размещение объектов капитального строительства, предназначенных для размещения органов управления политических партий, профессиональных и отраслевых союзов, творческих союзов и иных общественных объединений граждан по отраслевому или политическому признаку, размещение объектов капитального строительства для дипломатических представительств иностранных государств и консульских учреждений в Российской Федерации</p> <p>Минимальный размер земельных участков - не подлежит установлению Максимальный размер земельных участков - не подлежит установлению; Минимальный отступ от красной линии улиц до зданий, строений, сооружений при осуществлении строительства – не менее 10 м; от красной линии проездов – не менее 5 м. В отдельных случаях в условиях сложившейся застройки допускается размещение зданий по красной линии улиц. Максимальное количество этажей – 16; Параметры застройки:</p>



			<p>Максимальный коэффициент застройки земельного участка (Кз) – 0,8 Максимальный коэффициент плотности застройки земельного участка (Кпз) – 2,4 Количество парковочных мест по СП 42.13330.2016 (приложение Ж).</p>
9.	3.9	Обеспечение научной деятельности	<p>Размещение объектов капитального строительства для проведения научных исследований и изысканий, испытаний опытных промышленных образцов, для размещения организаций, осуществляющих научные изыскания, исследования и разработки (научно-исследовательские институты, проектные институты, научные центры, опытно-конструкторские центры, государственные академии наук, в том числе отраслевые), проведения научной и селекционной работы, ведения сельского и лесного хозяйства для получения ценных с научной точки зрения образцов растительного и животного мира</p> <p>Минимальный размер земельного участка – 1 га; Максимальный размер земельного участка – не подлежит установлению; На территории жилой застройки допускается размещать только объекты относящихся к IV - V классам опасности, для эксплуатации которых предусматривается установление охранных или санитарно-защитных зон до 100 м или охранные или санитарно-защитные зоны для которых не устанавливаются); Минимальный отступ от красной линии улиц до зданий, строений, сооружений при осуществлении строительства – не менее 15 м; от красной линии проездов – не менее 10 м. В отдельных случаях в условиях сложившейся застройки допускается размещение по красной линии улиц Предельная высота – 30 м;</p> <p>Параметры застройки: Максимальный коэффициент застройки земельного участка (Кз) – 0,8 Максимальный коэффициент плотности застройки земельного участка (Кпз) – 2,4 Количество парковочных мест по СП 42.13330.2016 (приложение Ж).</p>
10.	4.1	Деловое управление	<p>Размещение объектов капитального строительства с целью: размещения объектов управленческой деятельности, не связанной с государственным или муниципальным управлением и оказанием услуг, а также с целью обеспечения совершения сделок, не требующих передачи товара в момент их совершения между организациями, в том числе биржевая деятельность (за исключением банковской и страховой деятельности)</p> <p>Минимальный размер земельного участка – 1000 кв.м; Максимальный размер земельного участка – не подлежит установлению;</p>



			<p>Минимальный отступ от красной линии улиц до зданий, строений, сооружений при осуществлении строительства – не менее 10 м; от красной линии проездов – не менее 5 м. В отдельных случаях в условиях сложившейся застройки допускается размещение по красной линии улиц.</p> <p>Максимальное количество этажей – 16</p> <p>Параметры застройки:</p> <p>Максимальный коэффициент застройки земельного участка (Кз) – 0,8</p> <p>Максимальный коэффициент плотности застройки земельного участка (Кпз) – 2,4</p> <p>Количество парковочных мест по СП 42.13330.2016 (приложение Ж).</p>
11.	4.2	Объекты торговли (торговые центры, торгово-развлекательные центры (комплексы))	<p>Размещение объектов капитального строительства, общей площадью свыше 5000 кв. м с целью размещения одной или нескольких организаций, осуществляющих продажу товаров, и (или) оказание услуг в соответствии с содержанием видов разрешенного использования с кодами 4.5-4.9;</p> <p>размещение гаражей и (или) стоянок для автомобилей сотрудников и посетителей торгового центра</p> <p>Минимальный размер земельного участка – не подлежит установлению;</p> <p>Максимальный размер земельного участка – не подлежит установлению;</p> <p>Минимальный отступ от красной линии улиц до зданий, строений, сооружений при осуществлении строительства – не менее 10 м; от красной линии проездов – не менее 5 м. В отдельных случаях в условиях сложившейся застройки допускается размещение по красной линии улиц.</p> <p>Максимальное количество этажей – 9</p> <p>Параметры застройки:</p> <p>Максимальный коэффициент застройки земельного участка (Кз) – 0,8</p> <p>Максимальный коэффициент плотности застройки земельного участка (Кпз) – 2,4</p> <p>Количество парковочных мест по СП 42.13330.2016 (приложение Ж).</p>
12.	4.4	Магазины	<p>Размещение объектов капитального строительства, предназначенных для продажи товаров, торговая площадь которых составляет до 5000 кв. м</p> <p>Минимальный размер земельных участков:</p> <p>Для магазинов: до 250 кв.м торговой площади – 0,08 га на 100 кв.м. торговой площади; свыше 250 до 650 кв.м. торговой площади – 0,08 – 0,06 га на 100 кв.м. торговой площади; свыше 650 до 1500 – 0,06 – 0,04 га на 100 кв.м. торговой площади; свыше 1500 до 3500 – 0,04 – 0,02 на 100 кв.м. торговой площади; свыше 3500 – 0,02 га на 100 кв.м. торговой площади</p>



			<p>Максимальный размер земельных участков – не подлежит установлению; Минимальный отступ от красной линии улиц до зданий, строений, сооружений при осуществлении строительства – не менее 10 м; от красной линии проездов – не менее 5 м. В отдельных случаях в условиях сложившейся застройки допускается размещение по красной линии улиц. Максимальное количество этажей – 9; Параметры застройки: Максимальный коэффициент застройки земельного участка (Кз) – 0,8 Максимальный коэффициент плотности застройки земельного участка (Кпз) – 2,4 Количество парковочных мест по СП 42.13330.2016 (приложение Ж).</p>
13.	4.5	Банковская и страховая деятельность	<p>Размещение объектов капитального строительства, предназначенных для размещения организаций, оказывающих банковские и страховые</p> <p>Минимальный размер земельного участка – 1000 кв.м; Максимальный размер земельного участка – не подлежит установлению; Минимальный отступ от красной линии улиц до зданий, строений, сооружений при осуществлении строительства – не менее 10 м; от красной линии проездов – не менее 5 м. В отдельных случаях в условиях сложившейся застройки допускается размещение по красной линии улиц. Максимальное количество этажей – 16; Параметры застройки: Максимальный коэффициент застройки земельного участка (Кз) – 0,8 Максимальный коэффициент плотности застройки земельного участка (Кпз) – 2,4 Количество парковочных мест по СП 42.13330.2016 (приложение Ж).</p>
14.	4.6	Общественное питание	<p>Размещение объектов капитального строительства в целях устройства мест общественного питания (рестораны, кафе, столовые, закусочные, бары)</p> <p>Минимальный размер земельных участков: При числе мест, га на 100 мест: до 50 мест – 0,25 га; свыше 50 до 150 мест – 0,15 га; Максимальный размер земельных участков – не подлежит установлению; Минимальный отступ от красной линии улиц до зданий, строений, сооружений при осуществлении строительства – не менее 10 м; от красной линии проездов – не менее 5 м. В отдельных случаях в условиях сложившейся застройки допускается размещение по красной линии улиц</p>



			<p>Максимальное количество этажей – 9; Параметры застройки: Максимальный коэффициент застройки земельного участка (Кз) – 0,8 Максимальный коэффициент плотности застройки земельного участка (Кпз) – 2,4 Количество парковочных мест по СП 42.13330.2016 (приложение Ж).</p>
15.	4.7	Гостиничное обслуживание	<p>Размещение гостиниц, а также иных зданий, используемых с целью извлечения предпринимательской выгоды из предоставления жилого помещения для временного проживания в них</p> <p>Минимальный размер земельных участков: при числе мест от 25 до 100– 55 м² на 1 место. Максимальный размер земельных участков – не подлежит установлению; Минимальный отступ от красной линии улиц до зданий, строений, сооружений при осуществлении строительства – не менее 10 м; от красной линии проездов – не менее 5 м. В отдельных случаях в условиях сложившейся застройки допускается размещение по красной линии улиц Максимальное количество этажей – 16; Параметры застройки: Максимальный коэффициент застройки земельного участка (Кз) – 0,8 Максимальный коэффициент плотности застройки земельного участка (Кпз) – 2,4 Количество парковочных мест по СП 42.13330.2016 (приложение Ж).</p>
16.	4.8	Развлечения	<p>Размещение объектов капитального строительства, предназначенных для размещения: дискотек и танцевальных площадок, ночных клубов, аквапарков, боулинга, аттракционов, ипподромов, игровых автоматов (кроме игрового оборудования, используемого для проведения азартных игр) и игровых площадок; в игорных зонах также допускается размещение игорных заведений, залов игровых автоматов, используемых для проведения азартных игр и игровых столов, а также размещение гостиниц и заведений общественного питания для посетителей игорных зон Минимальный размер земельного участка – 1000 кв.м; Максимальный размер земельного участка – не подлежит установлению; Минимальный отступ от красной линии улиц до зданий, строений, сооружений при осуществлении строительства – не менее 10 м; от красной линии проездов – не менее 5 м. В отдельных случаях в условиях сложившейся застройки допускается размещение по красной линии улиц. Максимальное количество этажей – 9; Параметры застройки:</p>



			<p>Максимальный коэффициент застройки земельного участка (Кз) – 0,8 Максимальный коэффициент плотности застройки земельного участка (Кпз) – 2,4 Количество парковочных мест по СП 42.13330.2016 (приложение Ж).</p>
17.	4.10	Выставочно-ярмарочная деятельность	<p>Размещение объектов капитального строительства, сооружений, предназначенных для осуществления выставочно-ярмарочной и конгрессной деятельности, включая деятельность, необходимую для обслуживания указанных мероприятий (застройка экспозиционной площади, организация питания участников мероприятий)</p> <p>Минимальный размер земельного участка – 1000 кв.м; Максимальный размер земельного участка – не подлежит установлению; Минимальный отступ от красной линии улиц до зданий, строений, сооружений при осуществлении строительства – не менее 10 м; от красной линии проездов – не менее 5 м. В отдельных случаях в условиях сложившейся застройки допускается размещение по красной линии улиц. Максимальное количество этажей –9; Параметры застройки: Максимальный коэффициент застройки земельного участка (Кз) – 0,8 Максимальный коэффициент плотности застройки земельного участка (Кпз) – 2,4 Количество парковочных мест по СП 42.13330.2016 (приложение Ж).</p>
18	7.2	Автомобильный транспорт	<p>Размещение автомобильных дорог и технически связанных с ними сооружений; размещение зданий и сооружений, предназначенных для обслуживания пассажиров, а также обеспечивающие работу транспортных средств, размещение объектов, предназначенных для размещения постов органов внутренних дел, ответственных за безопасность дорожного движения; оборудование земельных участков для стоянок автомобильного транспорта, а также для размещения депо (устройства мест стоянок) автомобильного транспорта, осуществляющего перевозки людей по установленному маршруту.</p> <p>Минимальный размер земельного участка – не подлежит установлению;; Максимальный размер земельного участка – не подлежит установлению; Отступ от границ земельного участка: - для линейных объектов – не подлежит установлению; - для иных объектов капитального строительства – минимальный отступ от красной линии улиц до зданий, строений, сооружений при осуществлении строительства – не менее 10 м; от красной линии проездов – не менее 5 м. В отдельных случаях в условиях сложившейся застройки допускается размещение по красной линии улиц</p>



			<p>Предельная высота – 20 м; Максимальный процент застройки – не подлежит установлению; Коэффициент плотности застройки – не подлежит установлению;</p>
19.	8.3	Обеспечение внутреннего правопорядка	<p>Размещение объектов капитального строительства, необходимых для подготовки и поддержания в готовности органов внутренних дел и спасательных служб, в которых существует военизированная служба; размещение объектов гражданской обороны, за исключением объектов гражданской обороны, являющихся частями производственных зданий</p> <p>Минимальный размер земельного участка – не подлежит установлению; Максимальный размер земельного участка – не подлежит установлению Минимальный отступ от красной линии улиц до зданий, строений, сооружений при осуществлении строительства – не менее 5 м; от красной линии проездов – не менее 3 м. В отдельных случаях в условиях сложившейся застройки допускается размещение по красной линии улиц Предельная высота – 30 м;</p> <p>Параметры застройки: Максимальный процент застройки – не подлежит установлению; Коэффициент плотности застройки – не подлежит установлению;</p>
20.	12.0	Земельные участки (территории) общего пользования	<p>Размещение объектов улично-дорожной сети, автомобильных дорог и пешеходных тротуаров в границах населенных пунктов, пешеходных переходов, набережных, береговых полос водных объектов общего пользования, скверов, бульваров, площадей, проездов, малых архитектурных форм благоустройства.</p> <p>Размеры земельных участков – не подлежат установлению. Минимальный отступ от границ земельного участка – не подлежит установлению. Предельное количество этажей или предельная высота – не подлежит установлению. Параметры застройки: Максимальный процент застройки – не подлежит установлению; Коэффициент плотности застройки – не подлежит установлению; Количество парковочных мест по СП 42.13330.2016 (приложение Ж).</p>



Условно-разрешенные виды использования

№ п/п	Код вида разрешенного использования земельного участка	Разрешенное использование земельных участков и виды объектов капитального строительства	Предельные (минимальные и (или) максимальные) размеры земельных участков и предельные параметры разрешенного строительства, реконструкции объектов капитального строительства
1	2	3	4
1.	2.1.1	Малоэтажная многоквартирная жилая застройка	<p>Размещение малоэтажного многоквартирного жилого дома, (дом, пригодный для постоянного проживания, высотой до 4 этажей, включая мансардный); разведение декоративных и плодовых деревьев, овощных и ягодных культур; размещение индивидуальных гаражей и иных вспомогательных сооружений; обустройство спортивных и детских площадок, площадок отдыха; размещение объектов обслуживания жилой застройки во встроенных, пристроенных и встроенно-пристроенных помещениях малоэтажного многоквартирного дома, если общая площадь таких помещений в малоэтажном многоквартирном доме не составляет более 15% общей площади помещений дома.</p> <p>Минимальный размер земельных участков – 3500 кв.м (квартал), 2400 кв.м (отдельно стоящий дом); Максимальный размер земельных участков - не подлежит установлению;</p> <p>Минимальный отступ от красной линии улиц до зданий, строений, сооружений при осуществлении строительства – не менее 5 м; от красной линии проездов – не менее 3 м. В отдельных случаях в условиях сложившейся застройки допускается размещение зданий по красной линии улиц.</p> <p>Минимальное расстояние от границ соседнего земельного участка по санитарно-бытовым условиям до:</p> <ul style="list-style-type: none"> – основного строения – 3 м; – постройки для содержания скота и птицы – 4 м; – других построек (сарай, баня, автостоянка и др.) – 3 м; – стволов высокорослых деревьев – 4 м; – стволов среднерослых деревьев – 2 м; – кустарников – 1 м. <p>От основных строений до отдельно стоящих хозяйственных и прочих строений – в</p>



			<p>соответствии с требованиями действующих СП, СНиП, СанПиН, технического регламента о требованиях пожарной безопасности.</p> <p>Максимальное количество этажей – до 4, включая мансардный;</p> <p>Параметры застройки:</p> <p>Максимальный коэффициент застройки земельного участка (Кз) – 0,4</p> <p>Максимальный коэффициент плотности застройки земельного участка (Кпз) – 0,8</p> <p>Количество парковочных мест по СП 42.13330.2016 (Таблица 11.8)</p>
2.	2.5	Среднеэтажная жилая застройка	<p>Размещение жилых домов, предназначенных для разделения на квартиры, каждая из которых пригодна для постоянного проживания (жилые дома, высотой не выше восьми надземных этажей, разделенных на две и более квартиры); благоустройство и озеленение; размещение подземных гаражей и автостоянок; обустройство спортивных и детских площадок, площадок отдыха; размещение объектов обслуживания жилой застройки во встроенных, пристроенных и встроенно-пристроенных помещениях многоквартирного дома, если общая площадь таких помещений в многоквартирном доме не составляет более 20% общей площади помещений дома</p> <p>Минимальный размер земельных участков – 5400 кв.м (при застройке квартала), 2800 кв.м (для отдельно стоящего дома)</p> <p>Максимальный размер земельных участков – не подлежит установлению;</p> <p>Минимальный отступ от красной линии улиц до зданий, строений, сооружений при осуществлении строительства – не менее 5 м; от красной линии проездов – не менее 3 м. В отдельных случаях в условиях сложившейся застройки допускается размещение зданий по красной линии улиц.</p> <p>В отдельных случаях в условиях сложившейся застройки допускается размещение зданий по красной линии улиц.</p> <p>Максимальное количество этажей – не выше 8 надземных этажей;</p> <p>Максимальный коэффициент застройки земельного участка (Кз) – 0,4</p> <p>Максимальный коэффициент плотности застройки земельного участка (Кпз) – 0,8</p> <p>Требования к оформлению уличных фасадов, ограждений, обращенных на улицу, должны соответствовать характеру сформировавшейся среды, типу застройки и условиям размещения в городском округе.</p> <p>Количество парковочных мест по СП 42.13330.2016 (Таблица 11.8)</p>
3.	2.6	Многоэтажная жилая застройка	<p>Жилые здания с квартирами в первых этажах следует располагать, как правило, с отступом от красных линий. По красной линии допускается размещать жилые здания с встроенными в первые этажи или пристроенными помещениями общественного назначения, а на жилых улицах в условиях реконструкции сложившейся застройки – и</p>



			<p>жилые здания с квартирами в первых этажах;</p> <p>Минимальный размер земельных участков – 10800 кв.м (квартал), 5400 кв.м (отдельно стоящий дом)</p> <p>Максимальный размер земельных участков – не подлежит установлению;</p> <p>Минимальный отступ от красной линии улиц до зданий, строений, сооружений при осуществлении строительства – не менее 5 м; от красной линии проездов – не менее 3 м. В отдельных случаях в условиях сложившейся застройки допускается размещение зданий по красной линии улиц.</p> <p>В отдельных случаях в условиях сложившейся застройки допускается размещение зданий по красной линии улиц.</p> <p>Максимальное количество этажей – не выше 16 надземных этажей;</p> <p>Максимальный коэффициент застройки земельного участка (Кз) – 0,4</p> <p>Максимальный коэффициент плотности застройки земельного участка (Кпз) – 1,2</p> <p>Требования к оформлению уличных фасадов, ограждений, обращенных на улицу, должны соответствовать характеру сформировавшейся среды, типу застройки и условиям размещения в городском округе.</p> <p>Количество парковочных мест по СП 42.13330.2016 (Таблица 11.8)</p>
4.	2.7.1	Объекты гаражного назначения	<p>Размещение отдельно стоящих и пристроенных гаражей, в том числе подземных, предназначенных для хранения личного автотранспорта граждан, с возможностью размещения автомобильных моек</p> <p>Минимальный размер земельного участка – 18 кв.м;</p> <p>Максимальный размер земельного участка – не подлежит установлению</p> <p>Минимальный отступ от красной линии улиц до зданий, строений, сооружений при осуществлении строительства – не менее 5 м; от красной линии проездов – не менее 3 м. В отдельных случаях в условиях сложившейся застройки допускается размещение по красной линии улиц.</p> <p>Максимальное количество этажей – 1.</p> <p>Параметры застройки:</p> <p>Максимальный коэффициент застройки земельного участка (Кз) – не подлежит установлению</p> <p>Максимальный коэффициент плотности застройки земельного участка (Кпз) – не подлежит установлению</p>
5.	3.7	Религиозное использование	<p>Размещение объектов капитального строительства, предназначенных для отправления религиозных обрядов (церкви, соборы, храмы, часовни, монастыри, мечети, молельные</p>



			<p>дома); размещение объектов капитального строительства, предназначенных для постоянного местонахождения духовных лиц, паломников и послушников в связи с осуществлением ими религиозной службы, а также для осуществления благотворительной и религиозной образовательной деятельности (монастыри, скиты, воскресные школы, семинарии, духовные училища)</p> <p>Минимальный размер земельных участков – не подлежит установлению Максимальный размер земельных участков - не подлежит установлению Минимальный отступ от красной линии улиц до зданий, строений, сооружений при осуществлении строительства – не менее 10 м; от красной линии проездов – не менее 5 м. В отдельных случаях в условиях сложившейся застройки допускается размещение по красной линии улиц. Максимальная высота – 30 метров Параметры застройки: Максимальный коэффициент застройки земельного участка (Кз) – 0,8 Максимальный коэффициент плотности застройки земельного участка (Кпз) – 2,4 Количество парковочных мест по СП 42.13330.2016 (приложение Ж).</p>
6.	4.3	Рынки	<p>Размещение объектов капитального строительства, сооружений, предназначенных для организации постоянной или временной торговли (ярмарка, рынок, базар), с учетом того, что каждое из торговых мест не располагает торговой площадью более 200 кв. м; размещение гаражей и (или) стоянок для автомобилей сотрудников и посетителей рынка</p> <p>Минимальный размер земельного участка -14 кв.м на 1 кв.м торговой площади при общей торговой площади до 600 кв.м; Минимальный размер земельного участка -7 кв.м на 1 кв.м торговой площади при общей торговой площади свыше 3000 кв.м; Максимальный размер земельных участков – не подлежит установлению; Минимальный отступ от красной линии улиц до зданий, строений, сооружений при осуществлении строительства – не менее 10 м; от красной линии проездов – не менее 5 м. В отдельных случаях в условиях сложившейся застройки допускается размещение по красной линии улиц. Максимальное количество этажей – 3; Параметры застройки: Максимальный коэффициент застройки земельного участка (Кз) – 0,8 Максимальный коэффициент плотности застройки земельного участка (Кпз) – 2,4</p>



			Количество парковочных мест по СП 42.13330.2016 (приложение Ж).
7.	4.9.1	Объекты придорожного сервиса	<p>Размещение автозаправочных станций (бензиновых, газовых); размещение магазинов сопутствующей торговли, зданий для организации общественного питания в качестве объектов придорожного сервиса; предоставление гостиничных услуг в качестве придорожного сервиса; размещение автомобильных моек и прачечных для автомобильных принадлежностей, мастерских, предназначенных для ремонта и обслуживания автомобилей и прочих объектов придорожного сервиса</p> <p>Максимальный количество колонок на АЗС - 5 Максимальный технологических постов для СТО - 5 Минимальный размер земельных участков: Для АЗС минимальный размер: на 2 колонки – 0,1 га; на 5 колонки – 0,2 га; Для СТО минимальный размер: на 5 технологических постов – 0.5 га; В иных случаях минимальный размер земельных участков - не подлежит установлению; Максимальный размер земельных участков - не подлежит установлению; Допускается размещать объекты с санитарно-защитной зоной не более 50 м в отдельно стоящих зданиях Минимальный отступ от красной линии улиц до зданий, строений, сооружений при осуществлении строительства – не менее 10 м; от красной линии проездов – не менее 5 м. В отдельных случаях в условиях сложившейся застройки допускается размещение по красной линии улиц Максимальное количество этажей – 2; Параметры застройки: Максимальный коэффициент застройки земельного участка (Кз) – 0,6 Максимальный коэффициент плотности застройки земельного участка (Кпз) – 1,8</p>
8.	6.9	Склады	<p>Размещение сооружений, имеющих назначение по временному хранению, распределению и перевалке грузов (за исключением хранения стратегических запасов), не являющихся частями производственных комплексов, на которых был создан груз: промышленные базы, склады, погрузочные терминалы и доки, нефтехранилища и нефтеналивные станции, газовые хранилища и обслуживающие их газоконденсатные и газоперекачивающие станции, элеваторы и продовольственные склады, за исключением железнодорожных перевалочных складов</p>



			<p>Минимальный размер земельного участка – 0,5 га; Максимальный размер земельного участка – не подлежит установлению; На территории жилой застройки допускается размещать только промышленные предприятия и коммунально-складские объекты относящихся к IV - V классам опасности, для эксплуатации которых предусматривается установление охранных или санитарно-защитных зон до 100 м или охранные или санитарно-защитные зоны для которых не устанавливаются); Отступ от границ земельного участка: Минимальный отступ от красной линии улиц до зданий, строений, сооружений при осуществлении строительства – не менее 15 м; от красной линии проездов – не менее 10 м. В отдельных случаях в условиях сложившейся застройки допускается размещение зданий по красной линии улиц. Максимальное количество этажей -4;</p> <p>Параметры застройки: Максимальный коэффициент застройки земельного участка (Кз) – 0,6 Максимальный коэффициент плотности застройки земельного участка (Кпз) – 1,8 Количество парковочных мест по СП 42.13330.2016 (приложение Ж).</p>
--	--	--	--

Вспомогательные виды использования

№ п/п	Код вида разрешенного использования земельного участка	Разрешенное использование земельных участков и виды объектов капитального строительства	Предельные (минимальные и (или) максимальные размеры земельных участков и предельные параметры разрешенного строительства, реконструкции объектов капитального строительства)
1	2	3	4
1.	4.9	Обслуживание автотранспорта	<p>Размещение постоянных или временных гаражей с несколькими стояночными местами, стоянок (парковок), гаражей, в том числе многоярусных, не указанных в коде 2.7.1</p> <p>Минимальный размер земельных участков - по СП 42.13330.2016 (приложение И). Максимальный размер земельных участков - не подлежит установлению; Минимальный отступ от красной линии улиц до зданий, строений, сооружений при осуществлении строительства – не менее 10 м; от красной линии проездов – не менее 5 м. В отдельных случаях в условиях сложившейся застройки допускается размещение по</p>



			<p>красной линии улиц Максимальное количество этажей – 4; Параметры застройки: Максимальный коэффициент застройки земельного участка (Кз) – не подлежит установлению Максимальный коэффициент плотности застройки земельного участка (Кпз) – не подлежит установлению Количество парковочных мест по СП 42.13330.2016 (приложение Ж).</p>
2.	5.0	Отдых (рекреация)	<p>Обустройство мест для занятия спортом, физической культурой, пешими или верховыми прогулками, отдыха и туризма, наблюдения за природой, пикников, охоты, рыбалки и иной деятельности; создание и уход за парками, городскими лесами, садами и скверами, прудами, озерами, водохранилищами, пляжами, береговыми полосами водных объектов общего пользования, а также обустройство мест отдыха в них. Содержание данного вида разрешенного использования включает в себя содержание видов разрешенного использования с кодами 5.1 - 5.5</p> <p>Минимальный размер земельного участка – 0,5 га; Максимальный размер земельного участка - не подлежит установлению; Минимальный отступ от красной линии до зданий, строений, сооружений при осуществлении строительства - не менее 10 м; в условиях сложившейся застройки – не менее 5 м; Предельное количество этажей – 1; Максимальный коэффициент застройки земельного участка (Кз) – не подлежит установлению Максимальный коэффициент плотности застройки земельного участка (Кпз) – не подлежит установлению</p>

Примечание:

1. Ограничения использования земельных участков и объектов капитального строительства, находящихся в зоне О-1 и расположенных в границах зон с особыми условиями использования территории, устанавливаются в соответствии со статьями Части V настоящих Правил.
2. В случаях, когда размер земельного участка, предоставленного до вступления в силу настоящих Правил, меньше предельных минимальных норм, либо превышает предельные максимальные нормы, предусмотренные выше, то для данного земельного участка его размеры являются соответственно минимальными или максимальными предельными нормами.
3. В условиях реконструкции существующей застройки плотность застройки допускается повышать, но не более чем на 30% при соблюдении требований действующих норм СП, СНиП, СанПиН, технического регламента о требованиях пожарной безопасности.



Статья 45. Коммунально-складская зона (П-2)

1. Виды разрешенного использования земельных участков и объектов капитального строительства

№ п/п	Код. Основные виды разрешённого использования	№ п/п	Код. Условно разрешённые виды использования	№ п/п	Код. Вспомогательные виды использования
1.	1.17 Питомники	1.	4.3 Рынки	1.	3.9 Обеспечение научной деятельности
2.	3.1 Коммунальное обслуживание	2.	4.4 Магазины	2.	4.1 Деловое управление
3.	3.3 Бытовое обслуживание	3.	4.6 Общественное питание	3.	7.1 Железнодорожный транспорт
4.	3.10 Ветеринарное обслуживание			4.	7.2 Автомобильный транспорт
5.	4.9 Обслуживание автотранспорта			5.	11.2 Специальное пользование водными объектами
6.	4.9.1. Объекты придорожного сервиса				
7.	6.2 Тяжелая промышленность				
8.	6.3 Лёгкая промышленность				
9.	6.4 Пищевая промышленность				
10.	6.6 Строительная промышленность				
11.	6.8 Связь				
12.	6.9 Склады				
13.	6.11 Целлюлозно-бумажная промышленность				
14.	12.0 Земельные участки (территории) общего пользования				

2. Предельные размеры земельных участков и параметры разрешённого строительства, реконструкции объектов капитального строительства:

Основные виды разрешенного использования

№ п/п	Код вида разрешенного использования земельного участка	Разрешенное использование земельных участков и виды объектов капитального строительства	Предельные (минимальные и (или) максимальные) размеры земельных участков и предельные параметры разрешенного строительства, реконструкции объектов капитального строительства
1	2	3	4
1.	1.17	Питомники	Выращивание и реализация подраста деревьев и кустарников, используемых в сельском хозяйстве, а также иных сельскохозяйственных культур для получения рассады и семян; размещение сооружений, необходимых для указанных видов сельскохозяйственного



			<p>производства</p> <p>Минимальный размер земельных участков - не подлежит установлению Максимальный размер земельных участков - не подлежит установлению; Минимальный отступ от красной линии улиц до зданий, строений, сооружений при осуществлении строительства – не менее 10 м; от красной линии проездов – не менее 5 м. В отдельных случаях в условиях сложившейся застройки допускается размещение зданий по красной линии улиц. Максимальное количество этажей –1;</p> <p>Параметры застройки: Максимальный коэффициент застройки земельного участка (Кз) – не подлежит установлению Максимальный коэффициент плотности застройки земельного участка (Кпз) – не подлежит установлению</p>
2.	3.1	Коммунальное обслуживание	<p>Размещение объектов капитального строительства в целях обеспечения физических и юридических лиц коммунальными услугами, в частности: поставки воды, тепла, электричества, газа, предоставления услуг связи, отвода канализационных стоков, очистки и уборки объектов недвижимости (котельных, водозаборов, очистных сооружений, насосных станций, водопроводов, линий электропередач, трансформаторных подстанций, газопроводов, линий связи, телефонных станций, канализаций, стоянок, гаражей и мастерских для обслуживания уборочной и аварийной техники, а также зданий или помещений, предназначенных для приема физических и юридических лиц в связи с предоставлением им коммунальных услуг).</p> <p>Минимальные размеры земельных участков на объекты: Для котельных – 50 кв.м; Для насосных станций – 50 кв.м; Для телефонных станций – не подлежит установлению; Для гаражей и мастерских для обслуживания уборочной и аварийной техники – 300 кв.м; Для автостоянок не подлежит установлению; Для зданий или помещений, предназначенных для приема физических и юридических лиц в связи с предоставлением им коммунальных услуг– 400 кв.м; Для трансформаторных подстанций - не подлежит установлению; Для тепловых пунктов – не подлежит установлению; Для газораспределительных пунктов – 6 кв.м;</p>



			<p>Максимальные размеры земельных участков на вышеуказанные объекты - не подлежит установлению;</p> <p>Минимальный отступ от красной линии улиц до зданий, строений, сооружений при осуществлении строительства – не менее 5 м; от красной линии проездов – не менее 3 м. В отдельных случаях в условиях сложившейся застройки допускается размещение зданий по красной линии улиц.</p> <p>Максимальное количество этажей – 4;</p> <p>Параметры застройки: Максимальный коэффициент застройки земельного участка (Кз) – не подлежит установлению; Максимальный коэффициент плотности застройки земельного участка (Кпз) – не подлежит установлению. Количество парковочных мест по СП 42.13330.2016 (приложение Ж).</p>
3.	3.3	Бытовое обслуживание	<p>Размещение объектов капитального строительства, предназначенных для оказания населению или организациям бытовых услуг (мастерские мелкого ремонта, ателье, бани, парикмахерские, прачечные, химчистки, похоронные бюро)</p> <p>Минимальный размер земельных участков – на 10 рабочих мест для предприятий мощностью, рабочих мест: 0,1-0,2 га-10-50 мест ; 0,05-0,08га - 50-150 мест;</p> <p>Максимальный размер земельных участков – не подлежит установлению;</p> <p>Минимальный отступ от красной линии улиц до зданий, строений, сооружений при осуществлении строительства – не менее 5 м; от красной линии проездов – не менее 3 м. В отдельных случаях в условиях сложившейся застройки допускается размещение зданий по красной линии улиц.</p> <p>В отдельных случаях в условиях сложившейся застройки допускается размещение зданий по красной линии улиц.</p> <p>Максимальное количество этажей – 4;</p> <p>Параметры застройки: Максимальный коэффициент застройки земельного участка (Кз) – 0,8 Максимальный коэффициент плотности застройки земельного участка (Кпз) – 2,4 Количество парковочных мест по СП 42.13330.2016 (приложение Ж).</p>
4.	3.10	Ветеринарное	Размещение объектов капитального строительства, предназначенных для оказания



		обслуживание	<p>ветеринарных услуг, содержания или разведения животных, не являющихся сельскохозяйственными, под надзором человека. Содержание данного вида разрешенного использования включает в себя содержание видов разрешенного использования с кодами 3.10.1 - 3.10.2</p> <p>Размещение объектов капитального строительства, предназначенных для оказания ветеринарных услуг без содержания животных Минимальный размер земельных участков – не подлежит установлению Максимальный размер земельных участков - не подлежит установлению Минимальный отступ от красной линии улиц до зданий, строений, сооружений при осуществлении строительства – не менее 10 м; от красной линии проездов – не менее 5 м. В отдельных случаях в условиях сложившейся застройки допускается размещение по красной линии улиц.</p> <p>Параметры застройки: Максимальный коэффициент застройки земельного участка (Кз) – 0,8 Максимальный коэффициент плотности застройки земельного участка (Кпз) – 2,4</p>
5.	4.9	Обслуживание автотранспорта	<p>Размещение постоянных или временных гаражей с несколькими стояночными местами, стоянок (парковок), гаражей, в том числе многоярусных, не указанных в коде 2.7.1</p> <p>Минимальный размер земельных участков - по СП 42.13330.2016 (приложение И). Максимальный размер земельных участков - не подлежит установлению; Минимальный отступ от красной линии улиц до зданий, строений, сооружений при осуществлении строительства – не менее 10 м; от красной линии проездов – не менее 5 м. В отдельных случаях в условиях сложившейся застройки допускается размещение по красной линии улиц Максимальное количество этажей – 6;</p> <p>Параметры застройки: Максимальный коэффициент застройки земельного участка (Кз) – 0,6 Максимальный коэффициент плотности застройки земельного участка (Кпз) – 1,8</p>
6.	4.9.1.	Объекты придорожного сервиса	<p>Размещение автозаправочных станций (бензиновых, газовых); размещение магазинов сопутствующей торговли, зданий для организации общественного питания в качестве объектов придорожного сервиса; предоставление гостиничных услуг в качестве придорожного сервиса; размещение автомобильных моек и прачечных для автомобильных принадлежностей, мастерских, предназначенных для ремонта и</p>



			<p>обслуживания автомобилей и прочих объектов придорожного сервиса</p> <p>Минимальный размер земельных участков: Для АЗС минимальный размер: на 2 колонки – 0,1 га; на 5 колонки – 0,2 га; на 7 колонок – 0,3 га; на 9 колонок – 0,35 га; на 11 колонок – 0,4 га Для СТО минимальный размер: на 5 технологических постов – 0,5 га; на 10 технологических постов – 1,0 га; на 15 технологических постов – 1,5 га; на 25 технологических постов – 2,0 га; В иных случаях минимальный размер земельных участков - не подлежит установлению; Максимальный размер земельных участков - не подлежит установлению; Допускается размещать объекты с санитарно-защитной зоной не более 50 м в отдельно стоящих зданиях Минимальный отступ от красной линии улиц до зданий, строений, сооружений при осуществлении строительства – не менее 10 м; от красной линии проездов – не менее 5 м. В отдельных случаях в условиях сложившейся застройки допускается размещение по красной линии улиц Максимальное количество этажей – 2;</p> <p>Параметры застройки: Максимальный коэффициент застройки земельного участка (Кз) – 0,6 Максимальный коэффициент плотности застройки земельного участка (Кпз) – 1,8</p>
7.	6.2	Тяжелая промышленность	<p>Размещение объектов капитального строительства горно-обогатительной и горно-перерабатывающей, металлургической, машиностроительной промышленности, а также изготовления и ремонта продукции судостроения, авиастроения, вагоностроения, машиностроения, станкостроения, а также другие подобные промышленные предприятия, для эксплуатации которых предусматривается установление охранных или санитарно-защитных зон, за исключением случаев, когда объект промышленности отнесен к иному виду разрешенного использования</p> <p>Минимальный размер земельного участка – 1 га;</p>



			<p>Максимальный размер земельного участка – не подлежит установлению; На территории жилой застройки допускается размещать только промышленные предприятия и коммунально-складские объекты относящихся к IV - V классам опасности, для эксплуатации которых предусматривается установление охранных или санитарно-защитных зон до 100 м или охранные или санитарно-защитные зоны для которых не устанавливаются); Минимальный отступ от красной линии улиц до зданий, строений, сооружений при осуществлении строительства – не менее 15 м; от красной линии проездов – не менее 10 м. В отдельных случаях в условиях сложившейся застройки допускается размещение по красной линии улиц Предельная высота – 30 м;</p> <p>Параметры застройки: Максимальный коэффициент застройки земельного участка (Кз) – 0,8 Максимальный коэффициент плотности застройки земельного участка (Кпз) – 2,4 Количество парковочных мест по СП 42.13330.2016 (приложение Ж).</p>
8.	6.3	Легкая промышленность	<p>Размещение объектов капитального строительства, предназначенных для текстильной, фарфоро-фаянсовой, электронной промышленности</p> <p>Минимальный размер земельного участка – 1 га; Максимальный размер земельного участка – не подлежит установлению; На территории жилой застройки допускается размещать только промышленные предприятия и коммунально-складские объекты относящихся к IV - V классам опасности, для эксплуатации которых предусматривается установление охранных или санитарно-защитных зон до 100 м или охранные или санитарно-защитные зоны для которых не устанавливаются); Минимальный отступ от красной линии улиц до зданий, строений, сооружений при осуществлении строительства – не менее 15 м; от красной линии проездов – не менее 10 м. В отдельных случаях в условиях сложившейся застройки допускается размещение по красной линии улиц Предельная высота – 30 м;</p> <p>Параметры застройки: Максимальный коэффициент застройки земельного участка (Кз) – 0,8 Максимальный коэффициент плотности застройки земельного участка (Кпз) – 2,4 Количество парковочных мест по СП 42.13330.2016 (приложение Ж).</p>



9.	6.4	Пищевая промышленность	<p>Размещение объектов пищевой промышленности, по переработке сельскохозяйственной продукции способом, приводящим к их переработке в иную продукцию (консервирование, копчение, хлебопечение), в том числе для производства напитков, алкогольных напитков и табачных изделий</p> <p>Минимальный размер земельного участка – 1 га; Максимальный размер земельного участка – не подлежит установлению; На территории жилой застройки допускается размещать только промышленные предприятия и коммунально-складские объекты относящихся к IV - V классам опасности, для эксплуатации которых предусматривается установление охранных или санитарно-защитных зон до 100 м или охранные или санитарно-защитные зоны для которых не устанавливаются); Минимальный отступ от красной линии улиц до зданий, строений, сооружений при осуществлении строительства – не менее 15 м; от красной линии проездов – не менее 10 м. В отдельных случаях в условиях сложившейся застройки допускается размещение по красной линии улиц Предельная высота – 30 м;</p> <p>Параметры застройки: Максимальный коэффициент застройки земельного участка (Кз) – 0,8 Максимальный коэффициент плотности застройки земельного участка (Кпз) – 2,4 Количество парковочных мест по СП 42.13330.2016 (приложение Ж).</p>
10.	6.6	Строительная промышленность	<p>Размещение объектов капитального строительства, предназначенных для производства: строительных материалов (кирпичей, пиломатериалов, цемента, крепежных материалов), бытового и строительного газового и сантехнического оборудования, лифтов и подъемников, столярной продукции, сборных домов или их частей и тому подобной продукции</p> <p>Минимальный размер земельного участка – 1 га; Максимальный размер земельного участка – не подлежит установлению; На территории жилой застройки допускается размещать только промышленные предприятия и коммунально-складские объекты относящихся к IV - V классам опасности, для эксплуатации которых предусматривается установление охранных или санитарно-защитных зон до 100 м или охранные или санитарно-защитные зоны для которых не устанавливаются); Минимальный отступ от красной линии улиц до зданий, строений, сооружений при</p>



			<p>осуществлении строительства – не менее 15 м; от красной линии проездов – не менее 10 м. В отдельных случаях в условиях сложившейся застройки допускается размещение по красной линии улиц</p> <p>Предельная высота – 30 м;</p> <p>Параметры застройки: Максимальный коэффициент застройки земельного участка (Кз) – 0,8 Максимальный коэффициент плотности застройки земельного участка (Кпз) – 2,4 Количество парковочных мест по СП 42.13330.2016 (приложение Ж).</p>
11.	6.8	Связь	<p>Размещение объектов связи, радиовещания, телевидения, включая воздушные радиорелейные, надземные и подземные кабельные линии связи, линии радиофикации, антенные поля, усилительные пункты на кабельных линиях связи, инфраструктуру спутниковой связи и телерадиовещания, за исключением объектов связи, размещение которых предусмотрено содержанием вида разрешенного использования с кодом 3.1</p> <p>Минимальный размер земельного участка – не подлежит установлению; Максимальный размер земельного участка – не подлежит установлению; Отступ от границ земельного участка: - для линейных объектов – не подлежит установлению; - для иных объектов капитального строительства – минимальный отступ от красной линии улиц до зданий, строений, сооружений при осуществлении строительства – не менее 5 м; от красной линии проездов – не менее 3 м. В отдельных случаях в условиях сложившейся застройки допускается размещение по красной линии улиц</p> <p>Предельная высота – 30 м;</p> <p>Параметры застройки: Максимальный коэффициент застройки земельного участка (Кз) – 0,6 Максимальный коэффициент плотности застройки земельного участка (Кпз) – 1,8 Количество парковочных мест по СП 42.13330.2016 (приложение Ж).</p>
12.	6.9	Склады	<p>Размещение сооружений, имеющих назначение по временному хранению, распределению и перевалке грузов (за исключением хранения стратегических запасов), не являющихся частями производственных комплексов, на которых был создан груз: промышленные базы, склады, погрузочные терминалы и доки, нефтехранилища и нефтеналивные станции, газовые хранилища и обслуживающие их газоконденсатные и газоперекачивающие станции, элеваторы и продовольственные склады, за исключением железнодорожных перевалочных складов</p>



			<p>Минимальный размер земельного участка – 0,5 га; Максимальный размер земельного участка – не подлежит установлению; На территории жилой застройки допускается размещать только промышленные предприятия и коммунально-складские объекты относящихся к IV - V классам опасности, для эксплуатации которых предусматривается установление охранных или санитарно-защитных зон до 100 м или охранные или санитарно-защитные зоны для которых не устанавливаются); Отступ от границ земельного участка: Минимальный отступ от красной линии улиц до зданий, строений, сооружений при осуществлении строительства – не менее 15 м; от красной линии проездов – не менее 10 м. В отдельных случаях в условиях сложившейся застройки допускается размещение зданий по красной линии улиц. Максимальное количество этажей -3;</p> <p>Параметры застройки: Максимальный коэффициент застройки земельного участка (Кз) – 0,6 Максимальный коэффициент плотности застройки земельного участка (Кпз) – 1,8 Количество парковочных мест по СП 42.13330.2016 (приложение Ж).</p>
13.	6.11.	Целлюлозно-бумажная промышленность	<p>Размещение объектов капитального строительства, предназначенных для целлюлозно-бумажного производства, производства целлюлозы, древесной массы, бумаги, картона и изделий из них, издательской и полиграфической деятельности, тиражирования записанных носителей информации</p> <p>Минимальный размер земельного участка – 0,5 га; Максимальный размер земельного участка – не подлежит установлению; На территории жилой застройки допускается размещать только промышленные предприятия и коммунально-складские объекты относящихся к IV - V классам опасности, для эксплуатации которых предусматривается установление охранных или санитарно-защитных зон до 100 м или охранные или санитарно-защитные зоны для которых не устанавливаются); Отступ от границ земельного участка: Минимальный отступ от красной линии улиц до зданий, строений, сооружений при осуществлении строительства – не менее 15 м; от красной линии проездов – не менее 10 м. В отдельных случаях в условиях сложившейся застройки допускается размещение зданий по красной линии улиц.</p>



			<p>Максимальное количество этажей -3;</p> <p>Параметры застройки: Максимальный коэффициент застройки земельного участка (Кз) – 0,6 Максимальный коэффициент плотности застройки земельного участка (Кпз) – 1,8 Количество парковочных мест по СП 42.13330.2016 (приложение Ж).</p>
14.	12.0	Земельные участки (территории) общего пользования	<p>Размещение объектов улично-дорожной сети, автомобильных дорог и пешеходных тротуаров в границах населенных пунктов, пешеходных переходов, набережных, береговых полос водных объектов общего пользования, скверов, бульваров, площадей, проездов, малых архитектурных форм благоустройства.</p> <p>Размеры земельных участков – не подлежат установлению. Минимальный отступ от границ земельного участка – не подлежит установлению. Предельное количество этажей или предельная высота – не подлежит установлению.</p> <p>Параметры застройки: Максимальный коэффициент застройки земельного участка (Кз) – не подлежит установлению Максимальный коэффициент плотности застройки земельного участка (Кпз) – не подлежит установлению Количество парковочных мест по СП 42.13330.2016 (приложение Ж).</p>

Условно-разрешенные виды использования

№ п/п	Код вида разрешенного использования земельного участка	Разрешенное использование земельных участков и виды объектов капитального строительства	Предельные (минимальные и (или) максимальные) размеры земельных участков и предельные параметры разрешенного строительства, реконструкции объектов капитального строительства
1	2	3	4
1.	4.3	Рынки	<p>Размещение объектов капитального строительства, сооружений, предназначенных для организации постоянной или временной торговли (ярмарка, рынок, базар), с учетом того, что каждое из торговых мест не располагает торговой площадью более 200 кв. м; размещение гаражей и (или) стоянок для автомобилей сотрудников и посетителей рынка</p> <p>Минимальный размер земельного участка -14 кв.м на 1 кв.м торговой площади при</p>



			<p>общей торговой площади до 600 кв.м; Максимальный размер земельных участков – 2800 кв.м; Минимальный отступ от красной линии улиц до зданий, строений, сооружений при осуществлении строительства – не менее 10 м; от красной линии проездов – не менее 5 м. В отдельных случаях в условиях сложившейся застройки допускается размещение по красной линии улиц. Максимальное количество этажей – 3; Параметры застройки: Максимальный коэффициент застройки земельного участка (Кз) – 0,8 Максимальный коэффициент плотности застройки земельного участка (Кпз) – 2,4 Количество парковочных мест по СП 42.13330.2016 (приложение Ж).</p>
2.	4.4	Магазины	<p>Размещение объектов капитального строительства, предназначенных для продажи товаров, торговая площадь которых составляет до 5000 кв. м</p> <p>Максимальный размер торгового зала до 650 кв.м. торговой площади Минимальный размер земельных участков: Для магазинов: до 250 кв.м торговой площади – 0,08 га на 100 кв.м. торговой площади; свыше 250 до 650 кв.м. торговой площади – 0,08 – 0,06 га на 100 кв.м. торговой площади; Максимальный размер земельных участков – не подлежит установлению; Минимальный отступ от красной линии улиц до зданий, строений, сооружений при осуществлении строительства – не менее 10 м; от красной линии проездов – не менее 5 м. В отдельных случаях в условиях сложившейся застройки допускается размещение по красной линии улиц. Максимальное количество этажей – 4;</p> <p>Параметры застройки: Максимальный коэффициент застройки земельного участка (Кз) – 0,8 Максимальный коэффициент плотности застройки земельного участка (Кпз) – 2,4 Количество парковочных мест по СП 42.13330.2016 (приложение Ж).</p>
3.	4.6	Общественное питание	<p>Размещение объектов капитального строительства в целях устройства мест общественного питания (рестораны, кафе, столовые, закусочные, бары)</p> <p>Максимальный размер здания общественного питания до 150 мест Минимальный размер земельных участков: При числе мест, га на 100 мест: до 50 мест – 0,25 га;</p>



			<p>свыше 50 до 150 мест – 0,15 га; Максимальный размер земельных участков – не подлежит установлению; Минимальный отступ от красной линии улиц до зданий, строений, сооружений при осуществлении строительства – не менее 10 м; от красной линии проездов – не менее 5 м. В отдельных случаях в условиях сложившейся застройки допускается размещение по красной линии улиц Максимальное количество этажей – 3;</p> <p>Параметры застройки: Максимальный коэффициент застройки земельного участка (Кз) – 0,8 Максимальный коэффициент плотности застройки земельного участка (Кпз) – 2,4 Количество парковочных мест по СП 42.13330.2016 (приложение Ж).</p>
--	--	--	--

Вспомогательные виды разрешенного использования

№ п/п	Код вида разрешенного использования земельного участка	Разрешенное использование земельных участков и виды объектов капитального строительства	Предельные (минимальные и (или) максимальные) размеры земельных участков и предельные параметры разрешенного строительства, реконструкции объектов капитального строительства
1	2	3	4
1.	3.9	Обеспечение научной деятельности	<p>Размещение объектов капитального строительства для проведения научных исследований и изысканий, испытаний опытных промышленных образцов, для размещения организаций, осуществляющих научные изыскания, исследования и разработки (научно-исследовательские институты, проектные институты, научные центры, опытно-конструкторские центры, государственные академии наук, в том числе отраслевые), проведения научной и селекционной работы, ведения сельского и лесного хозяйства для получения ценных с научной точки зрения образцов растительного и животного мира</p> <p>Минимальный размер земельного участка – 1 га; Максимальный размер земельного участка – не подлежит установлению; На территории жилой застройки допускается размещать только объекты относящихся к IV - V классам опасности, для эксплуатации которых предусматривается установление охранных или санитарно-защитных зон до 100 м или охранные или санитарно-защитные</p>



			<p>зоны для которых не устанавливаются); Минимальный отступ от красной линии улиц до зданий, строений, сооружений при осуществлении строительства – не менее 15 м; от красной линии проездов – не менее 10 м. В отдельных случаях в условиях сложившейся застройки допускается размещение по красной линии улиц Предельная высота – 30 м;</p> <p>Параметры застройки: Максимальный коэффициент застройки земельного участка (Кз) – 0,8 Максимальный коэффициент плотности застройки земельного участка (Кпз) – 2,4 Количество парковочных мест по СП 42.13330.2016 (приложение Ж).</p>
2.	4.1	Деловое управление	<p>Размещение объектов капитального строительства с целью: размещения объектов управленческой деятельности, не связанной с государственным или муниципальным управлением и оказанием услуг, а также с целью обеспечения совершения сделок, не требующих передачи товара в момент их совершения между организациями, в том числе биржевая деятельность (за исключением банковской и страховой деятельности)</p> <p>Минимальный размер земельного участка – 1000 кв.м; Максимальный размер земельного участка – не подлежит установлению; Минимальный отступ от красной линии улиц до зданий, строений, сооружений при осуществлении строительства – не менее 10 м; от красной линии проездов – не менее 5 м. В отдельных случаях в условиях сложившейся застройки допускается размещение по красной линии улиц. Максимальное количество этажей – 8</p> <p>Параметры застройки: Максимальный коэффициент застройки земельного участка (Кз) – 0,8 Максимальный коэффициент плотности застройки земельного участка (Кпз) – 2,4 Количество парковочных мест по СП 42.13330.2016 (приложение Ж).</p>
3.	7.1	Железнодорожный транспорт	<p>Размещение железнодорожных путей; размещение, зданий и сооружений, в том числе железнодорожных вокзалов и станций, а также устройств и объектов, необходимых для эксплуатации, содержания, строительства, реконструкции, ремонта наземных и подземных зданий, сооружений, устройств и других объектов железнодорожного транспорта; размещение погрузочно-разгрузочных площадок, прирельсовых складов (за исключением складов горюче-смазочных материалов и автозаправочных станций любых типов, а также складов, предназначенных для хранения опасных веществ и материалов,</p>



			<p>не предназначенных непосредственно для обеспечения железнодорожных перевозок) и иных объектов при условии соблюдения требований безопасности движения, установленных федеральными законами; размещение наземных сооружений метрополитена, в том числе посадочных станций, вентиляционных шахт; размещение наземных сооружений для трамвайного сообщения и иных специальных дорог (канатных, монорельсовых, фуникулеров.</p> <p>Минимальный размер земельного участка – не подлежит установлению; Максимальный размер земельного участка – не подлежит установлению; Отступ от границ земельного участка: - для линейных объектов – не подлежит установлению; - для иных объектов капитального строительства – минимальный отступ от красной линии улиц до зданий, строений, сооружений при осуществлении строительства – не менее 10 м; от красной линии проездов – не менее 5 м. В отдельных случаях в условиях сложившейся застройки допускается размещение по красной линии улиц Предельная высота – 20 м;</p> <p>Параметры застройки: Максимальный процент застройки – не подлежит установлению; Коэффициент плотности застройки – не подлежит установлению; Количество парковочных мест по СП 42.13330.2016 (приложение Ж).</p>
4.	7.2	Автомобильный транспорт	<p>Размещение автомобильных дорог и технически связанных с ними сооружений; размещение зданий и сооружений, предназначенных для обслуживания пассажиров, а также обеспечивающие работу транспортных средств, размещение объектов, предназначенных для размещения постов органов внутренних дел, ответственных за безопасность дорожного движения; оборудование земельных участков для стоянок автомобильного транспорта, а также для размещения депо (устройства мест стоянок) автомобильного транспорта, осуществляющего перевозки людей по установленному маршруту.</p> <p>Минимальный размер земельного участка – не подлежит установлению;; Максимальный размер земельного участка – не подлежит установлению; Отступ от границ земельного участка: - для линейных объектов – не подлежит установлению; - для иных объектов капитального строительства – минимальный отступ от красной линии улиц до зданий, строений, сооружений при осуществлении строительства – не</p>



			<p>менее 10 м; от красной линии проездов – не менее 5 м. В отдельных случаях в условиях сложившейся застройки допускается размещение по красной линии улиц</p> <p>Предельная высота – 20 м;</p> <p>Максимальный процент застройки – не подлежит установлению;</p> <p>Коэффициент плотности застройки – не подлежит установлению;</p>
5.	11.2	Специальное пользование водными объектами	<p>Использование земельных участков, примыкающих к водным объектам способами, необходимыми для специального водопользования (забор водных ресурсов из поверхностных водных объектов, сброс сточных вод и (или) дренажных вод, проведение дноуглубительных, взрывных, буровых и других работ, связанных с изменением дна и берегов водных объектов)</p> <p>Минимальный размер земельного участка – 0,5 га;</p> <p>Максимальный размер земельного участка – не подлежит установлению;</p> <p>На территории жилой застройки допускается размещать только промышленные предприятия и коммунально-складские объекты относящихся к IV - V классам опасности, для эксплуатации которых предусматривается установление охранных или санитарно-защитных зон до 100 м или охранные или санитарно-защитные зоны для которых не устанавливаются);</p> <p>Минимальный отступ от красной линии улиц до зданий, строений, сооружений при осуществлении строительства – не менее 15 м; от красной линии проездов – не менее 10 м. В отдельных случаях в условиях сложившейся застройки допускается размещение по красной линии улиц</p> <p>Предельная высота – 20 м;</p> <p>Параметры застройки:</p> <p>Максимальный процент застройки – не подлежит установлению;</p> <p>Коэффициент плотности застройки – не подлежит установлению;</p> <p>Количество парковочных мест по СП 42.13330.2016 (приложение Ж).</p>

Примечание:

1. Ограничения использования земельных участков и объектов капитального строительства, находящихся в зоне П-1 и расположенных в границах зон с особыми условиями использования территории, устанавливаются в соответствии со статьями Части V настоящих Правил.
2. В случаях, когда размер земельного участка, предоставленного до вступления в силу настоящих Правил, меньше предельных минимальных норм, либо превышает предельные максимальные нормы, предусмотренные выше, то для данного земельного участка его размеры являются соответственно минимальными или максимальными предельными нормами.
3. В условиях реконструкции существующей застройки плотность застройки допускается повышать, но не более чем на 30% при соблюдении требований действующих норм СП, СНИП, СанПиН, технического регламента о требованиях пожарной безопасности.



Статья 46. Зона специального назначения, связанная с захоронениями (СП-1)

1. Виды разрешенного использования земельных участков и объектов капитального строительства

№ п/п	Код. Основные виды разрешённого использования	№ п/п	Код. Условно разрешённые виды использования	№ п/п	Код. Вспомогательные виды использования
1.	12.1 Ритуальная деятельность	1.	3.7. Религиозное использование 4.4. Магазины 4.6. Общественное питание	1. 2.	3.1. Коммунальное обслуживание 12.0 Земельные участки (территории) общего пользования

2. Предельные размеры земельных участков и параметры разрешённого строительства, реконструкции объектов капитального строительства:

Основные виды разрешенного использования

№ п/п	Код вида разрешенного использования земельного участка	Разрешенное использование земельных участков и виды объектов капитального строительства	Предельные (минимальные и (или) максимальные размеры земельных участков и предельные параметры разрешенного строительства, реконструкции объектов капитального строительства)
1	2	3	4
1.	12.1	Ритуальная деятельность	<p>Размещение кладбищ, крематориев и мест захоронения; размещение соответствующих культовых сооружений</p> <p>Минимальный размер земельного участка – 0,5 га; Максимальный размер земельного – не регламентируется, за исключением максимальной площади земельного участка под кладбище – 40 га; Кладбища с погребением путем предания тела (останков) умершего земле (захоронение в могилу, склеп) размещают на расстоянии: от жилых, общественных зданий, спортивно-оздоровительных и санаторно-курортных зон, м: 100 – при площади кладбища 10 га и менее; 300 – при площади кладбища от 10 до 20 га; 500 – при площади кладбища от 20 до 40 га; 50 – для сельских, закрытых кладбищ и мемориальных комплексов; от водозаборных сооружений централизованного источника водоснабжения населения</p>



			<p>не менее 1000 м с подтверждением достаточности расстояния расчетами поясов зон санитарной охраны водоисточника и времени фильтрации;</p> <p>Параметры застройки: Максимальный процент застройки – не подлежит установлению Коэффициент плотности застройки – не подлежит установлению Количество парковочных мест по СП 42.13330.2016 (приложение Ж).</p>
--	--	--	---

Условно разрешенные виды использования

№ п/п	Код вида разрешенного использования земельного участка	Разрешенное использование земельных участков и виды объектов капитального строительства	Предельные (минимальные и (или) максимальные) размеры земельных участков и предельные параметры разрешенного строительства, реконструкции объектов капитального строительства
1	2	3	4
1.	3.7	Религиозное использование	<p>Размещение объектов капитального строительства, предназначенных для отправления религиозных обрядов (церкви, соборы, храмы, часовни, монастыри, мечети, молельные дома);</p> <p>размещение объектов капитального строительства, предназначенных для постоянного местонахождения духовных лиц, паломников и послушников в связи с осуществлением ими религиозной службы, а также для осуществления благотворительной и религиозной образовательной деятельности (монастыри, скиты, воскресные школы, семинарии, духовные училища)</p> <p>Минимальный размер земельных участков – не подлежит установлению Максимальный размер земельных участков – не подлежит установлению Минимальный отступ от красной линии улиц до зданий, строений, сооружений при осуществлении строительства – не менее 10 м; от красной линии проездов – не менее 5 м. В отдельных случаях в условиях сложившейся застройки допускается размещение по красной линии улиц. Максимальная высота – 30 метров</p> <p>Параметры застройки: Максимальный коэффициент застройки земельного участка (Кз) – 0,8 Максимальный коэффициент плотности застройки земельного участка (Кпз) – 2,4 Количество парковочных мест по СП 42.13330.2016 (приложение Ж).</p>



2	4.4	Магазины	<p>Размещение объектов капитального строительства, предназначенных для продажи товаров, торговая площадь которых составляет до 5000 кв. м</p> <p>Максимальный размер торгового зала до 650 кв.м. торговой площади Минимальный размер земельных участков: Для магазинов: до 250 кв.м торговой площади – 0,08 га на 100 кв.м. торговой площади; свыше 250 до 650 кв.м. торговой площади – 0,08 – 0,06 га на 100 кв.м. торговой площади; Максимальный размер земельных участков – 0,52 га; Минимальный отступ от красной линии улиц до зданий, строений, сооружений при осуществлении строительства – не менее 10 м; от красной линии проездов – не менее 5 м. В отдельных случаях в условиях сложившейся застройки допускается размещение по красной линии улиц. Максимальное количество этажей – 3; Параметры застройки: Максимальный коэффициент застройки земельного участка (Кз) – 0,8 Максимальный коэффициент плотности застройки земельного участка (Кпз) – 2,4 Количество парковочных мест по СП 42.13330.2016 (приложение Ж).</p>
3	4.6	Общественное питание	<p>Размещение объектов капитального строительства в целях устройства мест общественного питания (рестораны, кафе, столовые, закусочные, бары)</p> <p>Максимальный размер здания общественного питания до 150 мест Минимальный размер земельных участков: При числе мест, га на 100 мест: до 50 мест – 0,25 га; свыше 50 до 150 мест – 0,15 га; Максимальный размер земельных участков – не подлежит установлению; Минимальный отступ от красной линии улиц до зданий, строений, сооружений при осуществлении строительства – не менее 10 м; от красной линии проездов – не менее 5 м. В отдельных случаях в условиях сложившейся застройки допускается размещение по красной линии улиц Максимальное количество этажей – 3; Параметры застройки: Максимальный коэффициент застройки земельного участка (Кз) – 0,8 Максимальный коэффициент плотности застройки земельного участка (Кпз) – 2,4 Количество парковочных мест по СП 42.13330.2016 (приложение Ж).</p>



Вспомогательные виды разрешенного использования

№ п/п	Код вида разрешенного использования земельного участка	Разрешенное использование земельных участков и виды объектов капитального строительства	Предельные (минимальные и (или) максимальные) размеры земельных участков и предельные параметры разрешенного строительства, реконструкции объектов капитального строительства
1	2	3	4
1.	3.1	Коммунальное обслуживание	<p>Размещение объектов капитального строительства в целях обеспечения физических и юридических лиц коммунальными услугами, в частности: поставки воды, тепла, электричества, газа, предоставления услуг связи, отвода канализационных стоков, очистки и уборки объектов недвижимости (котельных, водозаборов, очистных сооружений, насосных станций, водопроводов, линий электропередач, трансформаторных подстанций, газопроводов, линий связи, телефонных станций, канализаций, стоянок, гаражей и мастерских для обслуживания уборочной и аварийной техники, а также зданий или помещений, предназначенных для приема физических и юридических лиц в связи с предоставлением им коммунальных услуг)</p> <p>Для котельных: Минимальный размер земельного участка – 50 кв.м; Максимальный размер земельного участка – 800 кв.м;</p> <p>Для насосных станций: Минимальный размер земельного участка - 50 кв.м; Максимальный размер земельного участка – 400 кв.м;</p> <p>Для телефонных станций: Минимальный размер земельного участка – не подлежит установлению; Максимальный размер земельного участка – 250 кв.м;</p> <p>Для гаражей и мастерских для обслуживания уборочной и аварийной техники: Минимальный размер земельного участка – 300 кв.м; Максимальный размер земельного участка – 1500 кв.м;</p>



			<p>Для стоянок: Минимальный размер земельного участка: не подлежит установлению; Максимальный размер земельного участка – 800 кв.м.;</p> <p>Для зданий или помещений, предназначенных для приема физических и юридических лиц в связи с предоставлением им коммунальных услуг: Минимальный размер земельных участков – 400 кв.м; Максимальный размер земельного участка – 1500 кв.м;</p> <p>Для трансформаторных подстанций: минимальный размер земельного участка - не подлежит установлению; максимальный размер земельного участка – 150 кв.м;</p> <p>Для тепловых пунктов: минимальный размер земельного участка – не подлежит установлению; максимальный размер – 250 кв.м;</p> <p>Для газораспределительных пунктов: минимальный размер – 6 кв.м; максимальный размер – не подлежит установлению; Минимальный отступ от красной линии улиц до зданий, строений, сооружений при осуществлении строительства – не менее 5 м; от красной линии проездов – не менее 3 м. В отдельных случаях в условиях сложившейся застройки допускается размещение зданий по красной линии улиц. Предельное количество этажей - 2</p> <p>Параметры застройки: Максимальный коэффициент застройки земельного участка (Кз) – не подлежит установлению Максимальный коэффициент плотности застройки земельного участка (Кпз) – не подлежит установлению Количество парковочных мест по СП 42.13330.2016 (приложение Ж).</p>
2.	12.0	Земельные участки (территории) общего пользования	Размещение объектов улично-дорожной сети, автомобильных дорог и пешеходных тротуаров в границах населенных пунктов, пешеходных переходов, набережных, береговых полос водных объектов общего пользования, скверов, бульваров, площадей, проездов, малых архитектурных форм благоустройства.



			<p>Размеры земельных участков – не подлежат установлению. Минимальный отступ от границ земельного участка – не подлежит установлению. Предельное количество этажей или предельная высота – не подлежит установлению.</p> <p>Параметры застройки: Максимальный коэффициент застройки земельного участка (Кз) – не подлежит установлению Максимальный коэффициент плотности застройки земельного участка (Кпз) – не подлежит установлению Количество парковочных мест по СП 42.13330.2016 (приложение Ж).</p>
--	--	--	--

Примечание:

- Ограничения использования земельных участков и объектов капитального строительства, находящихся в зоне СП-1 и расположенных в границах зон с особыми условиями использования территории, устанавливаются в соответствии со статьями Части V настоящих Правил.
- В случаях, когда размер земельного участка, предоставленного до вступления в силу настоящих Правил, меньше предельных минимальных норм, либо превышает предельные максимальные нормы, предусмотренные выше, то для данного земельного участка его размеры являются соответственно минимальными или максимальными предельными нормами.
- В условиях реконструкции существующей застройки плотность застройки допускается повышать, но не более чем на 30% при соблюдении требований действующих норм СП, СНиП, СанПиН, технического регламента о требованиях пожарной безопасности.

Статья 47. Зона специального назначения, связанная с государственными объектами (СП-2)**1. Виды разрешенного использования земельных участков и объектов капитального строительства**

№ п/п	Код. Основные виды разрешённого использования	№ п/п	Код. Условно разрешённые виды использования	№ п/п	Код. Вспомогательные виды использования
1.	4.9 Обслуживание автотранспорта	1.	2.5Среднеэтажная жилая застройка	1.	3.1 Коммунальное обслуживание
2.	6.8 Связь	2.	2.6 Многоэтажная жилая застройка	2.	3.9 Обеспечение научной деятельности
3.	6.10 Обеспечение космической деятельности	3.	3.4.1Амбулаторно-поликлиническое обслуживание	3.	4.1 Деловое управление
4.	7.4 Воздушный транспорт	4.	3.4.2 Стационарное медицинское обслуживание	4.	4.4 Магазины
5.	8.0 Обеспечение обороны и безопасности	5.	3.5 Образование и просвещение	5.	4.6 Общественное питание
6.	8.1 Обеспечение вооруженных сил			6.	Обслуживание автотранспорта
7.	8.3 Обеспечение внутреннего правопорядка				12.0 Земельные участки (территории) общего пользования



8.	8.4 Обеспечение деятельности по исполнению наказаний	6.	3.7 Религиозное использование		
----	--	----	-------------------------------	--	--

2. Предельные размеры земельных участков и параметры разрешённого строительства, реконструкции объектов капитального строительства:

Основные виды разрешенного использования

№ п/п	Код вида разрешенного использования земельного участка	Разрешенное использование земельных участков и виды объектов капитального строительства	Предельные (минимальные и (или) максимальные размеры земельных участков и предельные параметры разрешенного строительства, реконструкции объектов капитального строительства)
1	2	3	4
1	4.9	Обслуживание автотранспорта	<p>Размещение постоянных или временных гаражей с несколькими стояночными местами, стоянок (парковок), гаражей, в том числе многоярусных, не указанных в коде 2.7.1</p> <p>Минимальный размер земельных участков - по СП 42.13330.2016 (приложение И). Максимальный размер земельных участков - не подлежит установлению; Минимальный отступ от красной линии улиц до зданий, строений, сооружений при осуществлении строительства – не менее 10 м; от красной линии проездов – не менее 5 м. В отдельных случаях в условиях сложившейся застройки допускается размещение по красной линии улиц Максимальное количество этажей – 4;</p> <p>Параметры застройки: Максимальный коэффициент застройки земельного участка (Кз) – не подлежит установлению Максимальный коэффициент плотности застройки земельного участка (Кпз) – не подлежит установлению Количество парковочных мест по СП 42.13330.2016 (приложение Ж).</p>
2.	6.8	Связь	<p>Размещение объектов связи, радиовещания, телевидения, включая воздушные радиорелейные, надземные и подземные кабельные линии связи, линии радиофикации, антенные поля, усилительные пункты на кабельных линиях связи, инфраструктуру спутниковой связи и телерадиовещания, за исключением объектов связи, размещение</p>



			<p>которых предусмотрено содержанием вида разрешенного использования с кодом 3.1</p> <p>Минимальный размер земельного участка – не подлежит установлению; Максимальный размер земельного участка – не подлежит установлению Минимальный отступ от красной линии улиц до зданий, строений, сооружений при осуществлении строительства – не менее 5 м; от красной линии проездов – не менее 3 м. В отдельных случаях в условиях сложившейся застройки допускается размещение по красной линии улиц Предельная высота – 40 м;</p> <p>Параметры застройки: Максимальный процент застройки – не подлежит установлению; Коэффициент плотности застройки – не подлежит установлению; Количество парковочных мест по СП 42.13330.2016 (приложение Ж).</p>
3.	6.10	Обеспечение космической деятельности	<p>Размещение космодромов, стартовых комплексов и пусковых установок, командно-измерительных комплексов, центров и пунктов управления полетами космических объектов, пунктов приема, хранения и переработки информации, баз хранения космической техники, полигонов приземления космических объектов, объектов экспериментальной базы для отработки космической техники, центров и оборудования для подготовки космонавтов, других сооружений, используемых при осуществлении космической деятельности</p> <p>Минимальный размер земельного участка – не подлежит установлению; Максимальный размер земельного участка – не подлежит установлению Минимальный отступ от красной линии улиц до зданий, строений, сооружений при осуществлении строительства – не менее 5 м; от красной линии проездов – не менее 3 м. В отдельных случаях в условиях сложившейся застройки допускается размещение по красной линии улиц Предельная высота – 40 м;</p> <p>Параметры застройки: Максимальный процент застройки – не подлежит установлению; Коэффициент плотности застройки – не подлежит установлению; Количество парковочных мест по СП 42.13330.2016 (приложение Ж).</p>
4	7.4	Воздушный транспорт	<p>Размещение аэродромов, вертолетных площадок (вертодромов), обустройство мест для приводнения и причаливания гидросамолетов, размещение радиотехнического обеспечения полетов и прочих объектов, необходимых для взлета и приземления (приводнения)</p>



			<p>воздушных судов, размещение аэропортов (аэровокзалов) и иных объектов, необходимых для посадки и высадки пассажиров и их сопутствующего обслуживания и обеспечения их безопасности, а также размещение объектов, необходимых для погрузки, разгрузки и хранения грузов, перемещаемых воздушным путем; размещение объектов, предназначенных для технического обслуживания и ремонта воздушных судов.</p> <p>Отступ от границ земельного участка: - для линейных объектов – не подлежит установлению; - для иных объектов капитального строительства – минимальный отступ от красной линии улиц до зданий, строений, сооружений при осуществлении строительства – не менее 10 м; от красной линии проездов – не менее 5 м. В отдельных случаях в условиях сложившейся застройки допускается размещение по красной линии улиц Предельная высота – по согласованию со службами эксплуатации аэропорта;</p> <p>Параметры застройки: Максимальный процент застройки – не подлежит установлению; Коэффициент плотности застройки – не подлежит установлению; Количество парковочных мест по СП 42.13330.2016 (приложение Ж).</p>
5.	8.0	Обеспечение обороны и безопасности	<p>Размещение объектов капитального строительства, необходимых для подготовки и поддержания в боевой готовности Вооруженных Сил Российской Федерации, других войск, воинских формирований и органов управлений ими (размещение военных организаций, внутренних войск, учреждений и других объектов, дислокация войск и сил флота), проведение воинских учений и других мероприятий, направленных на обеспечение боевой готовности воинских частей; размещение зданий военных училищ, военных институтов, военных университетов, военных академий; размещение объектов, обеспечивающих осуществление таможенной деятельности;</p> <p>Минимальный размер земельного участка – не подлежит установлению; Максимальный размер земельного участка – не подлежит установлению Минимальный отступ от красной линии улиц до зданий, строений, сооружений при осуществлении строительства – не менее 5 м; от красной линии проездов – не менее 3 м. В отдельных случаях в условиях сложившейся застройки допускается размещение по красной линии улиц Предельная высота – 40 м;</p> <p>Параметры застройки:</p>



			<p>Максимальный процент застройки – не подлежит установлению; Коэффициент плотности застройки – не подлежит установлению;</p>
6.	8.1	Обеспечение вооруженных сил	<p>Размещение объектов капитального строительства, предназначенных для разработки, испытания, производства ремонта или уничтожения вооружения, техники военного назначения и боеприпасов; обустройство земельных участков в качестве испытательных полигонов, мест уничтожения вооружения и захоронения отходов, возникающих в связи с использованием, производством, ремонтом или уничтожением вооружений или боеприпасов; размещение объектов капитального строительства, необходимых для создания и хранения запасов материальных ценностей в государственном и мобилизационном резервах (хранилища, склады и другие объекты); размещение объектов, для обеспечения безопасности которых были созданы закрытые административно-территориальные образования</p> <p>Минимальный размер земельного участка – не подлежит установлению; Максимальный размер земельного участка – не подлежит установлению Минимальный отступ от красной линии до зданий, строений, сооружений при осуществлении строительства - не менее 5 м; в условиях сложившейся застройки – не менее 3 м; Предельная высота – 40 м;</p> <p>Параметры застройки: Максимальный процент застройки – не подлежит установлению; Коэффициент плотности застройки – не подлежит установлению;</p>
7.	8.3.	Обеспечение внутреннего правопорядка	<p>Размещение объектов капитального строительства, необходимых для подготовки и поддержания в готовности органов внутренних дел и спасательных служб, в которых существует военизированная служба; размещение объектов гражданской обороны, за исключением объектов гражданской обороны, являющихся частями производственных зданий</p> <p>Минимальный размер земельного участка – не подлежит установлению; Максимальный размер земельного участка – не подлежит установлению Минимальный отступ от красной линии улиц до зданий, строений, сооружений при осуществлении строительства – не менее 5 м; от красной линии проездов – не менее 3 м. В отдельных случаях в условиях сложившейся застройки допускается размещение по красной линии улиц Предельная высота – 30 м;</p>



			<p>Параметры застройки: Максимальный процент застройки – не подлежит установлению; Коэффициент плотности застройки – не подлежит установлению;</p>
8.	8.4	Обеспечение деятельности по исполнению наказаний	<p>Размещение объектов капитального строительства для создания мест лишения свободы (следственные изоляторы, тюрьмы, поселения)</p> <p>Минимальный размер земельного участка – не подлежит установлению; Максимальный размер земельного участка – не подлежит установлению Минимальный отступ от красной линии улиц до зданий, строений, сооружений при осуществлении строительства – не менее 5 м; от красной линии проездов – не менее 3 м. В отдельных случаях в условиях сложившейся застройки допускается размещение по красной линии улиц Предельная высота – 30 м;</p> <p>Параметры застройки: Максимальный процент застройки – не подлежит установлению; Коэффициент плотности застройки – не подлежит установлению;</p>

Условно-разрешенные виды использования

№ п/п	Код вида разрешенного использования земельного участка	Разрешенное использование земельных участков и виды объектов капитального строительства	Предельные (минимальные и (или) максимальные) размеры земельных участков и предельные параметры разрешенного строительства, реконструкции объектов капитального строительства)
1	2	3	4
1.	2.5	Среднеэтажная жилая застройка	Размещение жилых домов, предназначенных для разделения на квартиры, каждая из которых пригодна для постоянного проживания (жилые дома, высотой не выше восьми надземных этажей, разделенных на две и более квартиры); благоустройство и озеленение; размещение подземных гаражей и автостоянок; обустройство спортивных и детских площадок, площадок отдыха; размещение объектов обслуживания жилой застройки во встроенных, пристроенных и встроенно-пристроенных помещениях многоквартирного дома, если общая площадь таких помещений в многоквартирном доме не составляет более 20% общей площади помещений дома



			<p>Минимальный размер земельных участков – 5400 кв.м (при застройке квартала), 2800 кв.м (для отдельно стоящего дома)</p> <p>Максимальный размер земельных участков – не подлежит установлению;</p> <p>Минимальный отступ от красной линии улиц до зданий, строений, сооружений при осуществлении строительства – не менее 5 м; от красной линии проездов – не менее 3 м. В отдельных случаях в условиях сложившейся застройки допускается размещение зданий по красной линии улиц.</p> <p>В отдельных случаях в условиях сложившейся застройки допускается размещение зданий по красной линии улиц.</p> <p>Максимальное количество этажей – не выше 8 надземных этажей;</p> <p>Параметры застройки:</p> <p>Максимальный коэффициент застройки земельного участка (Кз) – 0,4</p> <p>Максимальный коэффициент плотности застройки земельного участка (Кпз) – 0,8</p> <p>Требования к оформлению уличных фасадов, ограждений, обращенных на улицу, должны соответствовать характеру сформировавшейся среды, типу застройки и условиям размещения в городском округе.</p> <p>Количество парковочных мест по СП 42.13330.2016 (Таблица 11.8)</p>
2.	2.6	Многоэтажная жилая застройка	<p>Жилые здания с квартирами в первых этажах следует располагать, как правило, с отступом от красных линий. По красной линии допускается размещать жилые здания с встроенными в первые этажи или пристроенными помещениями общественного назначения, а на жилых улицах в условиях реконструкции сложившейся застройки – и жилые здания с квартирами в первых этажах;</p> <p>Минимальный размер земельных участков – 10800 кв.м (квартал), 5400 кв.м (отдельно стоящий дом)</p> <p>Максимальный размер земельных участков – не подлежит установлению;</p> <p>Минимальный отступ от красной линии улиц до зданий, строений, сооружений при осуществлении строительства – не менее 5 м; от красной линии проездов – не менее 3 м. В отдельных случаях в условиях сложившейся застройки допускается размещение зданий по красной линии улиц.</p> <p>В отдельных случаях в условиях сложившейся застройки допускается размещение зданий по красной линии улиц.</p> <p>Максимальное количество этажей – не выше 16 надземных этажей;</p> <p>При высотном строительстве максимальное количество этажей - не выше 22 надземных</p>



			<p>этажей (по согласованию с органами местного самоуправления);</p> <p>Максимальный коэффициент застройки земельного участка (Кз) – 0,4</p> <p>Максимальный коэффициент плотности застройки земельного участка (Кпз) – 1,2</p> <p>Требования к оформлению уличных фасадов, ограждений, обращенных на улицу, должны соответствовать характеру сформировавшейся среды, типу застройки и условиям размещения в городском округе.</p> <p>Количество парковочных мест по СП 42.13330.2016 (Таблица 11.8)</p>
3.	3.4.1	Амбулаторно-поликлиническое обслуживание	<p>Размещение объектов капитального строительства, предназначенных для оказания гражданам амбулаторно-поликлинической медицинской помощи (поликлиники, фельдшерские пункты, пункты здравоохранения, центры матери и ребенка, диагностические центры, молочные кухни, станции донорства крови, клинические лаборатории).</p> <p>Минимальный размер земельного участка – не подлежит установлению;</p> <p>Максимальный размер земельного участка – не подлежит установлению;</p> <p>Минимальный отступ от красной линии улиц до зданий, строений, сооружений при осуществлении строительства – не менее 10 м; от красной линии проездов – не менее 5 м. В отдельных случаях в условиях сложившейся застройки допускается размещение зданий по красной линии улиц.</p> <p>Максимальное количество этажей – 4;</p> <p>Параметры застройки:</p> <p>Максимальный коэффициент застройки земельного участка (Кз) – 0,8</p> <p>Максимальный коэффициент плотности застройки земельного участка (Кпз) – 2,4</p> <p>Количество парковочных мест по СП 113.13330</p>
4.	3.4.2	Стационарное медицинское обслуживание	<p>Размещение объектов капитального строительства, предназначенных для оказания гражданам медицинской помощи в стационарах (больницы, родильные дома, научно-медицинские учреждения и прочие объекты, обеспечивающие оказание услуги по лечению в стационаре); размещение станций скорой помощи.</p> <p>Минимальный размер земельного участка:</p> <p><u>Интенсивное лечение с кратковременным пребыванием, при мощности:</u></p> <p>до 50 коек – 210 кв.м. на одну койку;</p> <p>свыше 50 до 100 коек – 160 кв.м. на 1 койку;</p> <p><u>Долговременное лечение, при мощности:</u></p> <p>- до 50 коек – 360 кв.м на 1 койку;</p> <p>свыше 50 до 100 коек – 310 кв.м. на 1 койку;</p>



			<p>Максимальный размер земельного участка – не подлежит установлению; Минимальный отступ от красной линии улиц до зданий, строений, сооружений при осуществлении строительства – не менее 10 м; от красной линии проездов – не менее 5 м. В отдельных случаях в условиях сложившейся застройки допускается размещение зданий по красной линии улиц. Максимальное количество этажей – 4;</p> <p>Параметры застройки: Максимальный коэффициент застройки земельного участка (Кз) – 0,8 Максимальный коэффициент плотности застройки земельного участка (Кпз) – 2,4 Количество парковочных мест по СП 113.13330</p>
5.	3.5	Образование и просвещение	<p>Размещение объектов капитального строительства, предназначенных для воспитания, образования и просвещения (детские ясли, детские сады, школы, лицеи, гимназии, профессиональные технические училища, колледжи, художественные, музыкальные школы и училища, образовательные кружки, общества знаний, институты, университеты, организации по переподготовке и повышению квалификации специалистов и иные организации, осуществляющие деятельность по воспитанию, образованию и просвещению). Содержание данного вида разрешенного использования включает в себя содержание видов разрешенного использования с кодами 3.5.1 - 3.5.2</p> <p>Минимальный размер земельных участков: <u>Дошкольные образовательные организации:</u> на 1 место при вместимости учреждения: до 100 мест - 44 кв.м/место; свыше 100 мест - 38 кв.м/место; <u>Общеобразовательные организации:</u> на 1 учащегося при вместимости организации: от 40 до 400 – 55 кв.м/место; от 400 до 500 – 65 кв.м/место; от 500 до 600 – 55 кв.м/место; от 600 до 800 – 45 кв.м/место; от 800 до 1100 – 36 кв.м/место; от 1100 до 1500 – 23 кв.м/место; от 1500 до 2000 – 18 кв.м/место; свыше 2000 – 16 кв.м/место <u>Для образовательных учреждений среднего, высшего профессионального образования:</u> Учреждения среднего профессионального образования: на 1 учащегося при вместимости учреждения:</p>



			<p>до 300 – 75 кв.м/на 1 учащегося; от 300 до 900 – 50-65 кв.м/на 1 учащегося; от 900 до 1600 – 30-40 кв.м/на 1 учащегося; Максимальный размер земельных участков - не подлежит установлению; Минимальный отступ от красной линии улиц до зданий, строений, сооружений при осуществлении строительства – не менее 10 м; от красной линии проездов – не менее 5 м. В отдельных случаях в условиях сложившейся застройки допускается размещение зданий по красной линии улиц. Максимальное количество этажей – 4;</p> <p>Параметры застройки: Максимальный коэффициент застройки земельного участка (Кз) – 0,8 Максимальный коэффициент плотности застройки земельного участка (Кпз) – 2,4 Количество парковочных мест по СП 42.13330.2016 (приложение Ж).</p>
6.	3.7	Религиозное использование	<p>Размещение объектов капитального строительства, предназначенных для отправления религиозных обрядов (церкви, соборы, храмы, часовни, монастыри, мечети, молельные дома); размещение объектов капитального строительства, предназначенных для постоянного местонахождения духовных лиц, паломников и послушников в связи с осуществлением ими религиозной службы, а также для осуществления благотворительной и религиозной образовательной деятельности (монастыри, скиты, воскресные школы, семинарии, духовные училища)</p> <p>Минимальный размер земельных участков – не подлежит установлению Максимальный размер земельных участков - не подлежит установлению Минимальный отступ от красной линии улиц до зданий, строений, сооружений при осуществлении строительства – не менее 10 м; от красной линии проездов – не менее 5 м. В отдельных случаях в условиях сложившейся застройки допускается размещение по красной линии улиц.</p> <p>Предельная высота – 30 метров</p> <p>Параметры застройки: Максимальный коэффициент застройки земельного участка (Кз) – 0,8 Максимальный коэффициент плотности застройки земельного участка (Кпз) – 2,4 Количество парковочных мест по СП 42.13330.2016 (приложение Ж).</p>



Вспомогательные виды разрешенного использования

№ п/п	Код вида разрешенного использования земельного участка	Разрешенное использование земельных участков и виды объектов капитального строительства	Предельные (минимальные и (или) максимальные размеры земельных участков и предельные параметры разрешенного строительства, реконструкции объектов капитального строительства)
1	2	3	4
1.	3.1	Коммунальное обслуживание	<p>Размещение объектов капитального строительства в целях обеспечения физических и юридических лиц коммунальными услугами, в частности: поставки воды, тепла, электричества, газа, предоставления услуг связи, отвода канализационных стоков, очистки и уборки объектов недвижимости (котельных, водозаборов, очистных сооружений, насосных станций, водопроводов, линий электропередач, трансформаторных подстанций, газопроводов, линий связи, телефонных станций, канализаций, стоянок, гаражей и мастерских для обслуживания уборочной и аварийной техники, а также зданий или помещений, предназначенных для приема физических и юридических лиц в связи с предоставлением им коммунальных услуг).</p> <p>Минимальные размеры земельных участков на объекты:</p> <p>Для котельных – 50 кв.м; Для насосных станций – 50 кв.м; Для телефонных станций – не подлежит установлению; Для гаражей и мастерских для обслуживания уборочной и аварийной техники – 300 кв.м; Для автостоянок не подлежит установлению; Для зданий или помещений, предназначенных для приема физических и юридических лиц в связи с предоставлением им коммунальных услуг– 400 кв.м; Для трансформаторных подстанций - не подлежит установлению; Для тепловых пунктов – не подлежит установлению; Для газораспределительных пунктов – 6 кв.м; Максимальные размеры земельных участков на вышеуказанные объекты - не подлежит установлению;</p> <p>Минимальный отступ от красной линии улиц до зданий, строений, сооружений при осуществлении строительства – не менее 5 м; от красной линии проездов – не менее 3 м. В отдельных случаях в условиях сложившейся застройки допускается размещение зданий по красной линии улиц.</p>



			<p>Максимальное количество этажей – 2</p> <p>Параметры застройки: Максимальный коэффициент застройки земельного участка (Кз) – не подлежит установлению; Максимальный коэффициент плотности застройки земельного участка (Кпз) – не подлежит установлению. Количество парковочных мест по СП 42.13330.2016 (приложение Ж).</p>
2.	3.9	Обеспечение научной деятельности	<p>Размещение объектов капитального строительства для проведения научных исследований и изысканий, испытаний опытных промышленных образцов, для размещения организаций, осуществляющих научные изыскания, исследования и разработки (научно-исследовательские институты, проектные институты, научные центры, опытно-конструкторские центры, государственные академии наук, в том числе отраслевые), проведения научной и селекционной работы, ведения сельского и лесного хозяйства для получения ценных с научной точки зрения образцов растительного и животного мира.</p> <p>Минимальный размер земельного участка – 1000 кв.м; Максимальный размер земельного участка – не подлежит установлению; Минимальный отступ от красной линии улиц до зданий, строений, сооружений при осуществлении строительства – не менее 10 м; от красной линии проездов – не менее 5 м. В отдельных случаях в условиях сложившейся застройки допускается размещение по красной линии улиц. Предельная высота – 30 м; Максимальное количество этажей – 8 Параметры застройки: Максимальный коэффициент застройки земельного участка (Кз) – 0,8 Максимальный коэффициент плотности застройки земельного участка (Кпз) – 2,4 Количество парковочных мест по СП 42.13330.2016 (приложение Ж).</p>
3.	4.1	Деловое управление	<p>Размещение объектов капитального строительства с целью: размещения объектов управленческой деятельности, не связанной с государственным или муниципальным управлением и оказанием услуг, а также с целью обеспечения совершения сделок, не требующих передачи товара в момент их совершения между организациями, в том числе биржевая деятельность (за исключением банковской и страховой деятельности)</p> <p>Минимальный размер земельного участка – 1000 кв.м; Максимальный размер земельного участка – не подлежит установлению; Минимальный отступ от красной линии улиц до зданий, строений, сооружений при</p>



			<p>осуществлении строительства – не менее 10 м; от красной линии проездов – не менее 5 м. В отдельных случаях в условиях сложившейся застройки допускается размещение по красной линии улиц.</p> <p>Максимальное количество этажей – 8</p> <p>Параметры застройки: Максимальный коэффициент застройки земельного участка (Кз) – 0,8 Максимальный коэффициент плотности застройки земельного участка (Кпз) – 2,4 Количество парковочных мест по СП 42.13330.2016 (приложение Ж).</p>
4.	4.4	Магазины	<p>Размещение объектов капитального строительства, предназначенных для продажи товаров, торговая площадь которых составляет до 5000 кв. м</p> <p>Максимальный размер торгового зала до 650 кв.м. торговой площади Минимальный размер земельных участков: Для магазинов: до 250 кв.м торговой площади – 0,08 га на 100 кв.м. торговой площади; свыше 250 до 650 кв.м. торговой площади – 0,08 – 0,06 га на 100 кв.м. торговой площади; Максимальный размер земельных участков – не подлежит установлению; Минимальный отступ от красной линии улиц до зданий, строений, сооружений при осуществлении строительства – не менее 10 м; от красной линии проездов – не менее 5 м. В отдельных случаях в условиях сложившейся застройки допускается размещение по красной линии улиц.</p> <p>Максимальное количество этажей – 4;</p> <p>Параметры застройки: Максимальный коэффициент застройки земельного участка (Кз) – 0,8 Максимальный коэффициент плотности застройки земельного участка (Кпз) – 2,4 Количество парковочных мест по СП 42.13330.2016 (приложение Ж).</p>
5.	4.6	Общественное питание	<p>Размещение объектов капитального строительства в целях устройства мест общественного питания (рестораны, кафе, столовые, закусочные, бары)</p> <p>Максимальный размер здания общественного питания до 150 мест Минимальный размер земельных участков: При числе мест, га на 100 мест: до 50 мест – 0,25 га; свыше 50 до 150 мест – 0,15 га; Максимальный размер земельных участков – не подлежит установлению;</p>



			<p>Минимальный отступ от красной линии улиц до зданий, строений, сооружений при осуществлении строительства – не менее 10 м; от красной линии проездов – не менее 5 м. В отдельных случаях в условиях сложившейся застройки допускается размещение по красной линии улиц</p> <p>Максимальное количество этажей – 3;</p> <p>Параметры застройки: Максимальный коэффициент застройки земельного участка (Кз) – 0,8 Максимальный коэффициент плотности застройки земельного участка (Кпз) – 2,4 Количество парковочных мест по СП 42.13330.2016 (приложение Ж).</p>
6.	4.9	Обслуживание автотранспорта	<p>Размещение постоянных или временных гаражей с несколькими стояночными местами, стоянок (парковок), гаражей, в том числе многоярусных, не указанных в коде 2.7.1</p> <p>Минимальный размер земельных участков - по СП 42.13330.2016 (приложение И). Максимальный размер земельных участков - не подлежит установлению; Минимальный отступ от красной линии улиц до зданий, строений, сооружений при осуществлении строительства – не менее 10 м; от красной линии проездов – не менее 5 м. В отдельных случаях в условиях сложившейся застройки допускается размещение по красной линии улиц</p> <p>Максимальное количество этажей – 4;</p> <p>Параметры застройки: Максимальный коэффициент застройки земельного участка (Кз) – не подлежит установлению Максимальный коэффициент плотности застройки земельного участка (Кпз) – не подлежит установлению Количество парковочных мест по СП 42.13330.2016 (приложение Ж).</p>

Примечание:

1. Ограничения использования земельных участков и объектов капитального строительства, находящихся в зоне СП-2 и расположенных в границах зон с особыми условиями использования территории, устанавливаются в соответствии со статьями Части V настоящих Правил.
2. В случаях, когда размер земельного участка, предоставленного до вступления в силу настоящих Правил, меньше предельных минимальных норм, либо превышает предельные максимальные нормы, предусмотренные выше, то для данного земельного участка его размеры являются соответственно минимальными или максимальными предельными нормами.
3. В условиях реконструкции существующей застройки плотность застройки допускается повышать, но не более чем на 30% при соблюдении требований действующих норм СП, СНиП, СанПиН, технического регламента о требованиях пожарной безопасности.



Статья 48. Зоны инженерной и транспортной инфраструктуры (И,Т)

Зоны инженерной и транспортной инфраструктуры включают в себя земельные участки для размещения различного рода путей сообщения и сооружений, используемых для перевозки людей или грузов либо передачи веществ, для размещения объектов транспортной инфраструктуры, в том числе сооружений и коммуникаций воздушного, железнодорожного, автомобильного и трубопроводного транспорта, размещения объектов инженерной инфраструктуры, сетей инженерно-технического обеспечения, включая линии электропередачи, линии связи (в том числе линейно-кабельные сооружения).

В зонах объектов инженерной и транспортной инфраструктуры допускается размещение коммунальных, складских и иных объектов в случаях, предусмотренных настоящими Правилами, при условии обеспечения безопасности функционирования объектов зоны.

Статья 49. Зона транспортной инфраструктуры (Т)

Включают в себя участки территории городского округа, предназначенные для размещения объектов транспорта и установления санитарно-защитных зон и санитарных разрывов таких объектов, установления полос отвода и охранных зон автомобильных, железных дорог, а также размещения иных объектов, связанных с объектами, расположенными в зоне железнодорожного, автомобильного транспорта, а также с обслуживанием таких объектов, при условии соответствия требованиям законодательства о безопасности движения.

В зонах транспорта допускается размещение иных линейных объектов, объектов, предназначенных для оказания услуг пассажирам транспорта, объектов благоустройства и иных объектов в случаях, предусмотренных настоящей статьей, при условии соответствия требованиям законодательства о безопасности движения.

1. Виды разрешенного использования земельных участков и объектов капитального строительства

№ п/п	Код. Основные виды разрешённого использования	№ п/п	Код. Условно разрешённые виды использования	№ п/п	Код. Вспомогательные виды использования
1.	3.1. Коммунальное обслуживание	1.	2.7.1 Объекты гаражного назначения	1.	4.9 Обслуживание автотранспорта
2.	6.8 Связь			2.	6.9. Склады
3.	7.1 Железнодорожный транспорт	2.	4.1 Деловое управление		
4.	7.2 Автомобильный транспорт	3.	4.2. Объекты торговли		
5.	7.4 Воздушный транспорт	4.	4.6. Общественное питание		
6.	7.5. Трубопроводный транспорт	5.	4.7. Гостиничное обслуживание		
	8.3. Обеспечение внутреннего	6.	4.9.1. Объекты придорожного		
7.	правопорядка		сервиса		
8.	12.0 Земельные участки (территории) общего пользования				



2. Предельные размеры земельных участков и параметры разрешённого строительства, реконструкции объектов капитального строительства:

Основные виды разрешенного использования

№ п/п	Код вида разрешенного использования земельного участка	Разрешенное использование земельных участков и виды объектов капитального строительства	Предельные (минимальные и (или) максимальные) размеры земельных участков и предельные параметры разрешенного строительства, реконструкции объектов капитального строительства)
1	2	3	4
1.	3.1.	Коммунальное обслуживание	<p>Размещение объектов капитального строительства в целях обеспечения физических и юридических лиц коммунальными услугами, в частности: поставки воды, тепла, электричества, газа, предоставления услуг связи, отвода канализационных стоков, очистки и уборки объектов недвижимости (котельных, водозаборов, очистных сооружений, насосных станций, водопроводов, линий электропередач, трансформаторных подстанций, газопроводов, линий связи, телефонных станций, канализаций, стоянок, гаражей и мастерских для обслуживания уборочной и аварийной техники, а также зданий или помещений, предназначенных для приема физических и юридических лиц в связи с предоставлением им коммунальных услуг).</p> <p>Минимальные размеры земельных участков на объекты: Для котельных – 50 кв.м; Для насосных станций – 50 кв.м; Для телефонных станций – не подлежит установлению; Для гаражей и мастерских для обслуживания уборочной и аварийной техники – 300 кв.м; Для автостоянок - не подлежит установлению; Для зданий или помещений, предназначенных для приема физических и юридических лиц в связи с предоставлением им коммунальных услуг– 400 кв.м; Для трансформаторных подстанций - не подлежит установлению; Для тепловых пунктов – не подлежит установлению; Для газораспределительных пунктов – 6 кв.м; Максимальные размеры земельных участков на вышеуказанные объекты - не подлежит установлению; Минимальный отступ от красной линии улиц до зданий, строений, сооружений при осуществлении строительства – не менее 5 м; от красной линии проездов – не менее 3 м. В</p>



			<p>отдельных случаях в условиях сложившейся застройки допускается размещение зданий по красной линии улиц.</p> <p>Максимальное количество этажей – 1</p> <p>Предельная высота – 20м</p> <p>Параметры застройки:</p> <p>Максимальный коэффициент застройки земельного участка (Кз) – не подлежит установлению;</p> <p>Максимальный коэффициент плотности застройки земельного участка (Кпз) – не подлежит установлению.</p> <p>Количество парковочных мест по СП 42.13330.2016 (приложение Ж).</p>
2	6.8	Связь	<p>Размещение объектов связи, радиовещания, телевидения, включая воздушные радиорелейные, надземные и подземные кабельные линии связи, линии радиофикации, антенные поля, усилительные пункты на кабельных линиях связи, инфраструктуру спутниковой связи и телерадиовещания, за исключением объектов связи, размещение которых предусмотрено содержанием вида разрешенного использования с кодом 3.1</p> <p>Минимальный размер земельного участка – не подлежит установлению;</p> <p>Максимальный размер земельного участка – не подлежит установлению;</p> <p>Отступ от границ земельного участка:</p> <ul style="list-style-type: none"> - для линейных объектов – не подлежит установлению; - для иных объектов капитального строительства – минимальный отступ от красной линии улиц до зданий, строений, сооружений при осуществлении строительства – не менее 5 м; от красной линии проездов – не менее 3 м. В отдельных случаях в условиях сложившейся застройки допускается размещение по красной линии улиц <p>Предельная высота – 50 м;</p> <p>Параметры застройки:</p> <p>Максимальный коэффициент застройки земельного участка (Кз) – 0,6</p> <p>Максимальный коэффициент плотности застройки земельного участка (Кпз) – 1,8</p> <p>Количество парковочных мест по СП 42.13330.2016 (приложение Ж).</p>
3.	7.1	Железнодорожный транспорт	<p>Размещение железнодорожных путей; размещение, зданий и сооружений, в том числе железнодорожных вокзалов и станций, а также устройств и объектов, необходимых для эксплуатации, содержания, строительства, реконструкции, ремонта наземных и подземных зданий, сооружений, устройств и других объектов железнодорожного транспорта;</p> <p>размещение погрузочно-разгрузочных площадок, прирельсовых складов (за исключением</p>



			<p>складов горюче-смазочных материалов и автозаправочных станций любых типов, а также складов, предназначенных для хранения опасных веществ и материалов, не предназначенных непосредственно для обеспечения железнодорожных перевозок) и иных объектов при условии соблюдения требований безопасности движения, установленных федеральными законами; размещение наземных сооружений метрополитена, в том числе посадочных станций, вентиляционных шахт; размещение наземных сооружений для трамвайного сообщения и иных специальных дорог (канатных, монорельсовых, фуникулеров.</p> <p>Минимальный размер земельного участка – не подлежит установлению; Максимальный размер земельного участка – не подлежит установлению; Отступ от границ земельного участка: - для линейных объектов – не подлежит установлению; - для иных объектов капитального строительства – минимальный отступ от красной линии улиц до зданий, строений, сооружений при осуществлении строительства – не менее 10 м; от красной линии проездов – не менее 5 м. В отдельных случаях в условиях сложившейся застройки допускается размещение по красной линии улиц Предельная высота – 20 м;</p> <p>Параметры застройки: Максимальный процент застройки – не подлежит установлению; Коэффициент плотности застройки – не подлежит установлению; Количество парковочных мест по СП 42.13330.2016 (приложение Ж).</p>
4.	7.2	Автомобильный транспорт	<p>Размещение автомобильных дорог и технически связанных с ними сооружений; размещение зданий и сооружений, предназначенных для обслуживания пассажиров, а также обеспечивающие работу транспортных средств, размещение объектов, предназначенных для размещения постов органов внутренних дел, ответственных за безопасность дорожного движения; оборудование земельных участков для стоянок автомобильного транспорта, а также для размещения депо (устройства мест стоянок) автомобильного транспорта, осуществляющего перевозки людей по установленному маршруту.</p> <p>Минимальный размер земельного участка – не подлежит установлению;; Максимальный размер земельного участка – не подлежит установлению; Отступ от границ земельного участка: - для линейных объектов – не подлежит установлению;</p>



			<p>- для иных объектов капитального строительства – минимальный отступ от красной линии улиц до зданий, строений, сооружений при осуществлении строительства – не менее 10 м; от красной линии проездов – не менее 5 м. В отдельных случаях в условиях сложившейся застройки допускается размещение по красной линии улиц</p> <p>Предельная высота – 20 м;</p> <p>Параметры застройки: Максимальный процент застройки – не подлежит установлению; Коэффициент плотности застройки – не подлежит установлению; Количество парковочных мест по СП 42.13330.2016 (приложение Ж).</p>
5.	7.4.	Воздушный транспорт	<p>Размещение аэродромов, вертолетных площадок (вертодромов), обустройство мест для приводнения и причаливания гидросамолетов, размещение радиотехнического обеспечения полетов и прочих объектов, необходимых для взлета и приземления (приводнения) воздушных судов, размещение аэропортов (аэровокзалов) и иных объектов, необходимых для посадки и высадки пассажиров и их сопутствующего обслуживания и обеспечения их безопасности, а также размещение объектов, необходимых для погрузки, разгрузки и хранения грузов, перемещаемых воздушным путем; размещение объектов, предназначенных для технического обслуживания и ремонта воздушных судов.</p> <p>Отступ от границ земельного участка: - для линейных объектов – не подлежит установлению; - для иных объектов капитального строительства – минимальный отступ от красной линии улиц до зданий, строений, сооружений при осуществлении строительства – не менее 10 м; от красной линии проездов – не менее 5 м. В отдельных случаях в условиях сложившейся застройки допускается размещение по красной линии улиц</p> <p>Предельная высота – по согласованию со службами эксплуатации аэропорта;</p> <p>Параметры застройки: Максимальный процент застройки – не подлежит установлению; Коэффициент плотности застройки – не подлежит установлению; Количество парковочных мест по СП 42.13330.2016 (приложение Ж).</p>
6.	7.5	Трубопроводный транспорт	<p>Размещение нефтепроводов, водопроводов, газопроводов и иных трубопроводов, а также иных зданий и сооружений, необходимых для эксплуатации названных трубопроводов</p> <p>Минимальный размер земельного участка – не подлежит установлению; Максимальный размер земельного участка – не подлежит установлению;</p>



			<p>Отступ от границ земельного участка:</p> <ul style="list-style-type: none"> - для линейных объектов – не подлежит установлению; - для иных объектов капитального строительства – минимальный отступ от красной линии улиц до зданий, строений, сооружений при осуществлении строительства – не менее 5 м; от красной линии проездов – не менее 3 м. В отдельных случаях в условиях сложившейся застройки допускается размещение по красной линии улиц <p>Предельная высота – 30 м;</p> <p>Параметры застройки:</p> <p>Максимальный процент застройки – не подлежит установлению;</p> <p>Коэффициент плотности застройки – не подлежит установлению;</p>
7.	8.3	Обеспечение внутреннего правопорядка	<p>Размещение объектов капитального строительства, необходимых для подготовки и поддержания в готовности органов внутренних дел и спасательных служб, в которых существует военизированная служба; размещение объектов гражданской обороны, за исключением объектов гражданской обороны, являющихся частями производственных зданий</p> <p>Минимальный размер земельного участка – не подлежит установлению;</p> <p>Максимальный размер земельного участка – не подлежит установлению</p> <p>Минимальный отступ от красной линии улиц до зданий, строений, сооружений при осуществлении строительства – не менее 5 м; от красной линии проездов – не менее 3 м. В отдельных случаях в условиях сложившейся застройки допускается размещение по красной линии улиц</p> <p>Предельная высота – 30 м;</p> <p>Параметры застройки:</p> <p>Максимальный коэффициент застройки земельного участка (Кз) – не подлежит установлению</p> <p>Максимальный коэффициент плотности застройки земельного участка (Кпз) – не подлежит установлению</p> <p>Количество парковочных мест по СП 42.13330.2016 (приложение Ж).</p>
8.	12.0	Земельные участки (территории) общего пользования	<p>Размещение объектов улично-дорожной сети, автомобильных дорог и пешеходных тротуаров в границах населенных пунктов, пешеходных переходов, набережных, береговых полос водных объектов общего пользования, скверов, бульваров, площадей, проездов, малых архитектурных форм благоустройства.</p>



			<p>Размеры земельных участков – не подлежат установлению.</p> <p>Минимальный отступ от границ земельного участка – не подлежит установлению.</p> <p>Предельное количество этажей или предельная высота – не подлежит установлению.</p> <p>Параметры застройки:</p> <p>Максимальный процент застройки – не подлежит установлению;</p> <p>Коэффициент плотности застройки – не подлежит установлению;</p> <p>Количество парковочных мест по СП 42.13330.2016 (приложение Ж).</p>
--	--	--	--

Условно разрешенные виды использования

№ п/п	Код вида разрешенного использования земельного участка	Разрешенное использование земельных участков и виды объектов капитального строительства	Предельные (минимальные и (или) максимальные размеры земельных участков и предельные параметры разрешенного строительства, реконструкции объектов капитального строительства)
1	2	3	4
1.	2.7.1	Объекты гаражного назначения	<p>Размещение отдельно стоящих и пристроенных гаражей, в том числе подземных, предназначенных для хранения личного автотранспорта граждан, с возможностью размещения автомобильных моек</p> <p>Минимальный размер земельного участка – 18 кв.м;</p> <p>Максимальный размер земельного участка – не подлежит установлению</p> <p>Минимальный отступ от красной линии улиц до зданий, строений, сооружений при осуществлении строительства – не менее 5 м; от красной линии проездов – не менее 3 м. В отдельных случаях в условиях сложившейся застройки допускается размещение по красной линии улиц.</p> <p>Максимальное количество этажей – 1.</p> <p>Параметры застройки:</p> <p>Максимальный коэффициент застройки земельного участка (Кз) – не подлежит установлению</p> <p>Максимальный коэффициент плотности застройки земельного участка (Кпз) – не подлежит установлению</p>
2.	4.1	Деловое управление	Размещение объектов капитального строительства с целью: размещения объектов управленческой деятельности, не связанной с государственным или муниципальным



			<p>управлением и оказанием услуг, а также с целью обеспечения совершения сделок, не требующих передачи товара в момент их совершения между организациями, в том числе биржевая деятельность (за исключением банковской и страховой деятельности)</p> <p>Минимальный размер земельного участка – 1000 кв.м; Максимальный размер земельного участка – не подлежит установлению; Минимальный отступ от красной линии улиц до зданий, строений, сооружений при осуществлении строительства – не менее 10 м; от красной линии проездов – не менее 5 м. В отдельных случаях в условиях сложившейся застройки допускается размещение по красной линии улиц. Максимальное количество этажей – 9</p> <p>Параметры застройки: Максимальный коэффициент застройки земельного участка (Кз) – 0,8 Максимальный коэффициент плотности застройки земельного участка (Кпз) – 2,4 Количество парковочных мест по СП 42.13330.2016 (приложение Ж).</p>
3	4.2.	Объекты торговли (торговые центры, торгово-развлекательные центры (комплексы))	<p>Размещение объектов капитального строительства, общей площадью свыше 5000 кв. м с целью размещения одной или нескольких организаций, осуществляющих продажу товаров, и (или) оказание услуг в соответствии с содержанием видов разрешенного использования с кодами 4.5-4.9; размещение гаражей и (или) стоянок для автомобилей сотрудников и посетителей торгового центра</p> <p>Минимальный размер земельного участка – не подлежит установлению; Максимальный размер земельного участка – не подлежит установлению; Минимальный отступ от красной линии улиц до зданий, строений, сооружений при осуществлении строительства – не менее 10 м; от красной линии проездов – не менее 5 м. В отдельных случаях в условиях сложившейся застройки допускается размещение по красной линии улиц. Максимальное количество этажей – 9</p> <p>Параметры застройки: Максимальный коэффициент застройки земельного участка (Кз) – 0,8 Максимальный коэффициент плотности застройки земельного участка (Кпз) – 2,4 Количество парковочных мест по СП 42.13330.2016 (приложение Ж).</p>
4	4.6.	Общественное питание	<p>Размещение объектов капитального строительства в целях устройства мест общественного питания (рестораны, кафе, столовые, закусочные, бары)</p>



			<p>Максимальный размер здания общественного питания до 150 мест Минимальный размер земельных участков: При числе мест, га на 100 мест: до 50 мест – 0,25 га; свыше 50 до 150 мест – 0,15 га; Максимальный размер земельных участков – не подлежит установлению; Минимальный отступ от красной линии улиц до зданий, строений, сооружений при осуществлении строительства – не менее 10 м; от красной линии проездов – не менее 5 м. В отдельных случаях в условиях сложившейся застройки допускается размещение по красной линии улиц Максимальное количество этажей – 3;</p> <p>Параметры застройки: Максимальный коэффициент застройки земельного участка (Кз) – 0,8 Максимальный коэффициент плотности застройки земельного участка (Кпз) – 2,4 Количество парковочных мест по СП 42.13330.2016 (приложение Ж).</p>
5	4.7.	Гостиничное обслуживание	<p>Размещение гостиниц, а также иных зданий, используемых с целью извлечения предпринимательской выгоды из предоставления жилого помещения для временного проживания в них</p> <p>Максимальный размер здания гостиницы до 100 мест Минимальный размер земельных участков: Размеры земельных участков гостиниц при числе мест от 25 до 100– 55 м² на 1 место. Максимальный размер земельных участков – не подлежит установлению; Минимальный отступ от красной линии улиц до зданий, строений, сооружений при осуществлении строительства – не менее 10 м; от красной линии проездов – не менее 5 м. В отдельных случаях в условиях сложившейся застройки допускается размещение по красной линии улиц Максимальное количество этажей – 5;</p> <p>Параметры застройки: Максимальный коэффициент застройки земельного участка (Кз) – 0,8 Максимальный коэффициент плотности застройки земельного участка (Кпз) – 2,4 Количество парковочных мест по СП 42.13330.2016 (приложение Ж).</p>



6	4.9.1.	Объекты придорожного сервиса	<p>Размещение автозаправочных станций (бензиновых, газовых); размещение магазинов сопутствующей торговли, зданий для организации общественного питания в качестве объектов придорожного сервиса; предоставление гостиничных услуг в качестве придорожного сервиса; размещение автомобильных моек и прачечных для автомобильных принадлежностей, мастерских, предназначенных для ремонта и обслуживания автомобилей и прочих объектов придорожного сервиса</p> <p>Минимальный размер земельных участков: Для АЗС минимальный размер: на 2 колонки – 0,1 га; на 5 колонки – 0,2 га; на 7 колонок – 0,3 га; на 9 колонок – 0,35 га; на 11 колонок – 0,4 га Для СТО минимальный размер: на 5 технологических постов – 0,5 га; на 10 технологических постов – 1,0 га; на 15 технологических постов – 1,5 га; на 25 технологических постов – 2,0 га; В иных случаях минимальный размер земельных участков - не подлежит установлению; Максимальный размер земельных участков - не подлежит установлению; Допускается размещать объекты с санитарно-защитной зоной не более 50 м в отдельно стоящих зданиях Минимальный отступ от красной линии улиц до зданий, строений, сооружений при осуществлении строительства – не менее 10 м; от красной линии проездов – не менее 5 м. В отдельных случаях в условиях сложившейся застройки допускается размещение по красной линии улиц Максимальное количество этажей – 2;</p> <p>Параметры застройки: Максимальный коэффициент застройки земельного участка (Кз) – 0,6 Максимальный коэффициент плотности застройки земельного участка (Кпз) – 1,8</p>
---	--------	------------------------------	--



Вспомогательные виды разрешенного использования

№ п/п	Код вида разрешенного использования земельного участка	Разрешенное использование земельных участков и виды объектов капитального строительства	Предельные (минимальные и (или) максимальные размеры земельных участков и предельные параметры разрешенного строительства, реконструкции объектов капитального строительства)
1	2	3	4
1.	4.9	Обслуживание автотранспорта	<p>Размещение постоянных или временных гаражей с несколькими стояночными местами, стоянок (парковок), гаражей, в том числе многоярусных, не указанных в коде 2.7.1</p> <p>Минимальный размер земельных участков - по СП 42.13330.2016 (приложение И).</p> <p>Максимальный размер земельных участков - не подлежит установлению;</p> <p>Минимальный отступ от красной линии улиц до зданий, строений, сооружений при осуществлении строительства – не менее 10 м; от красной линии проездов – не менее 5 м. В отдельных случаях в условиях сложившейся застройки допускается размещение по красной линии улиц</p> <p>Максимальное количество этажей – 6;</p> <p>Параметры застройки: Максимальный коэффициент застройки земельного участка (Кз) – не подлежит установлению Максимальный коэффициент плотности застройки земельного участка (Кпз) – не подлежит установлению</p>
2.	6.9	Склады	<p>Размещение сооружений, имеющих назначение по временному хранению, распределению и перевалке грузов (за исключением хранения стратегических запасов), не являющихся частями производственных комплексов, на которых был создан груз: промышленные базы, склады, погрузочные терминалы и доки, нефтехранилища и нефтеналивные станции, газовые хранилища и обслуживающие их газоконденсатные и газоперекачивающие станции, элеваторы и продовольственные склады, за исключением железнодорожных перевалочных складов</p> <p>Минимальный размер земельного участка – 0,5 га; Максимальный размер земельного участка – не подлежит установлению; Отступ от границ земельного участка: Минимальный отступ от красной линии улиц до зданий, строений, сооружений при</p>



			<p>осуществлении строительства – не менее 10 м; от красной линии проездов – не менее 5 м. В отдельных случаях в условиях сложившейся застройки допускается размещение зданий по красной линии улиц.</p> <p>Максимальное количество этажей -2;</p> <p>Параметры застройки: Максимальный коэффициент застройки земельного участка (Кз) – не подлежит установлению Максимальный коэффициент плотности застройки земельного участка (Кпз) – не подлежит установлению</p>
--	--	--	--

Примечание:

1. Ограничения использования земельных участков и объектов капитального строительства, находящихся в зоне Т и расположенных в границах зон с особыми условиями использования территории, устанавливаются в соответствии со статьями Части V настоящих Правил.
2. В случаях, когда размер земельного участка, предоставленного до вступления в силу настоящих Правил, меньше предельных минимальных норм, либо превышает предельные максимальные нормы, предусмотренные выше, то для данного земельного участка его размеры являются соответственно минимальными или максимальными предельными нормами.
3. В условиях реконструкции существующей застройки плотность застройки допускается повышать, но не более чем на 30% при соблюдении требований действующих норм СП, СНиП, СанПиН, технического регламента о требованиях пожарной безопасности.

Статья 50. Зона инженерной инфраструктуры (И)

Зоны инженерных инженерной инфраструктуры включают в себя участки территории городского округа, предназначенные для размещения сетей инженерно-технического обеспечения, включая линии электропередачи, линии связи (в том числе линейно-кабельные сооружения), трубопроводы, для размещения иных объектов инженерной инфраструктуры, установления санитарно-защитных зон и санитарных разрывов таких объектов, установления охранных зон объектов инженерной инфраструктуры, а также размещения иных объектов, в случаях, предусмотренных настоящей статьей.



1. Виды разрешенного использования земельных участков и объектов капитального строительства

№ п/п	Код. Основные виды разрешённого использования	№ п/п	Код. Условно разрешённые виды использования	№ п/п	Код. Вспомогательные виды использования
1.	6.7 Энергетика	1.	4.9 Обслуживание автотранспорта	1.	3.1 Коммунальное обслуживание
2.	6.8 Связь	2.	4.9.1 Объекты придорожного сервиса	2.	11.3 Гидротехнические сооружения
3.	7.5 Трубопроводный транспорт				
4.	8.3 Обеспечение внутреннего правопорядка				
5.	11.2 Специальное пользование водными объектами				
6.	12.0 Земельные участки (территории) общего пользования				

2. Предельные размеры земельных участков и параметры разрешённого строительства, реконструкции объектов капитального строительства:**Основные виды разрешенного использования**

№ п/п	Код вида разрешенного использования земельного участка	Разрешенное использование земельных участков и виды объектов капитального строительства	Предельные (минимальные и (или) максимальные размеры земельных участков и предельные параметры разрешенного строительства, реконструкции объектов капитального строительства)
1	2	3	4
1.	6.7	Энергетика	<p>Размещение объектов гидроэнергетики, тепловых станций и других электростанций, размещение обслуживающих и вспомогательных для электростанций сооружений (золоотвалов, гидротехнических сооружений); размещение объектов электросетевого хозяйства, за исключением объектов энергетики, размещение которых предусмотрено содержанием вида разрешенного использования с кодом 3.1</p> <p>Минимальный размер земельного участка – не подлежит установлению; Максимальный размер земельного участка – не подлежит установлению; Отступ от границ земельного участка: - для линейных объектов – не подлежит установлению; - для иных объектов капитального строительства – минимальный отступ от красной линии улиц до зданий, строений, сооружений при осуществлении строительства – не менее 5 м;</p>



			<p>от красной линии проездов – не менее 3 м. В отдельных случаях в условиях сложившейся застройки допускается размещение по красной линии улиц</p> <p>Предельная высота – 50 м;</p> <p>Параметры застройки: Максимальный коэффициент застройки земельного участка (Кз) – 0,6 Максимальный коэффициент плотности застройки земельного участка (Кпз) – 1,8 Количество парковочных мест по СП 42.13330.2016 (приложение Ж).</p>
2.	6.8	Связь	<p>Размещение объектов связи, радиовещания, телевидения, включая воздушные радиорелейные, надземные и подземные кабельные линии связи, линии радиофикации, антенные поля, усилительные пункты на кабельных линиях связи, инфраструктуру спутниковой связи и телерадиовещания, за исключением объектов связи, размещение которых предусмотрено содержанием вида разрешенного использования с кодом 3.1</p> <p>Минимальный размер земельного участка – не подлежит установлению; Максимальный размер земельного участка – не подлежит установлению; Отступ от границ земельного участка: - для линейных объектов – не подлежит установлению; - для иных объектов капитального строительства – минимальный отступ от красной линии улиц до зданий, строений, сооружений при осуществлении строительства – не менее 5 м; от красной линии проездов – не менее 3 м. В отдельных случаях в условиях сложившейся застройки допускается размещение по красной линии улиц</p> <p>Предельная высота – 50 м;</p> <p>Параметры застройки: Максимальный коэффициент застройки земельного участка (Кз) – 0,6 Максимальный коэффициент плотности застройки земельного участка (Кпз) – 1,8 Количество парковочных мест по СП 42.13330.2016 (приложение Ж).</p>
3.	7.5	Трубопроводный транспорт	<p>Размещение нефтепроводов, водопроводов, газопроводов и иных трубопроводов, а также иных зданий и сооружений, необходимых для эксплуатации названных трубопроводов</p> <p>Минимальный размер земельного участка – не подлежит установлению; Максимальный размер земельного участка – не подлежит установлению; Отступ от границ земельного участка: - для линейных объектов – не подлежит установлению;</p>



			<p>- для иных объектов капитального строительства – минимальный отступ от красной линии улиц до зданий, строений, сооружений при осуществлении строительства – не менее 5 м; от красной линии проездов – не менее 3 м. В отдельных случаях в условиях сложившейся застройки допускается размещение по красной линии улиц</p> <p>Предельная высота – 30 м;</p> <p>Параметры застройки: Максимальный коэффициент застройки земельного участка (Кз) – 0,6 Максимальный коэффициент плотности застройки земельного участка (Кпз) – 1,8 Количество парковочных мест по СП 42.13330.2016 (приложение Ж).</p>
4.	8.3	Обеспечение внутреннего правопорядка	<p>подготовки и поддержания в готовности органов внутренних дел и спасательных служб, в которых существует военизированная служба; размещение объектов гражданской обороны, за исключением объектов гражданской обороны, являющихся частями производственных зданий</p> <p>Минимальный размер земельного участка – не подлежит установлению; Максимальный размер земельного участка – не подлежит установлению Минимальный отступ от красной линии улиц до зданий, строений, сооружений при осуществлении строительства – не менее 5 м; от красной линии проездов – не менее 3 м. В отдельных случаях в условиях сложившейся застройки допускается размещение по красной линии улиц</p> <p>Предельная высота – 30 м;</p> <p>Параметры застройки: Максимальный коэффициент застройки земельного участка (Кз) – не подлежит установлению Максимальный коэффициент плотности застройки земельного участка (Кпз) – не подлежит установлению Количество парковочных мест по СП 42.13330.2016 (приложение Ж).</p>
5.	11.2	Специальное пользование водными объектами	<p>Использование земельных участков, примыкающих к водным объектам способами, необходимыми для специального водопользования (забор водных ресурсов из поверхностных водных объектов, сброс сточных вод и (или) дренажных вод, проведение дноуглубительных, взрывных, буровых и других работ, связанных с изменением дна и берегов водных объектов)</p> <p>Минимальный размер земельного участка – не подлежит установлению;</p>



			<p>Максимальный размер земельного участка – не подлежит установлению Минимальный отступ от красной линии улиц до зданий, строений, сооружений при осуществлении строительства – не менее 5 м; от красной линии проездов – не менее 3 м. В отдельных случаях в условиях сложившейся застройки допускается размещение по красной линии улиц Предельная высота – 30 м;</p> <p>Параметры застройки: Максимальный процент застройки – не подлежит установлению; Коэффициент плотности застройки – не подлежит установлению; Количество парковочных мест по СП 42.13330.2016 (приложение Ж).</p>
6.	12.0	Земельные участки (территории) общего пользования	<p>Размещение объектов улично-дорожной сети, автомобильных дорог и пешеходных тротуаров в границах населенных пунктов, пешеходных переходов, набережных, береговых полос водных объектов общего пользования, скверов, бульваров, площадей, проездов, малых архитектурных форм благоустройства.</p> <p>Размеры земельных участков – не подлежат установлению. Минимальный отступ от границ земельного участка – не подлежит установлению. Предельное количество этажей или предельная высота – не подлежит установлению. Параметры застройки: Максимальный процент застройки – не подлежит установлению; Коэффициент плотности застройки – не подлежит установлению; Количество парковочных мест по СП 42.13330.2016 (приложение Ж).</p>



Условно разрешенные виды использования

№ п/п	Код вида разрешенного использования земельного участка	Разрешенное использование земельных участков и виды объектов капитального строительства	Предельные (минимальные и (или) максимальные размеры земельных участков и предельные параметры разрешенного строительства, реконструкции объектов капитального строительства)
1	2	3	4
1.	4.9	Обслуживание автотранспорта	<p>Размещение постоянных или временных гаражей с несколькими стояночными местами, стоянок (парковок), гаражей, в том числе многоярусных, не указанных в коде 2.7.1. Минимальный размер земельных участков - по СП 42.13330.2016 (приложение И). Максимальный размер земельных участков - не подлежит установлению; Минимальный отступ от красной линии улиц до зданий, строений, сооружений при осуществлении строительства – не менее 10 м; от красной линии проездов – не менее 5 м. В отдельных случаях в условиях сложившейся застройки допускается размещение по красной линии улиц</p> <p>Максимальное количество этажей – 6;</p> <p>Параметры застройки: Максимальный коэффициент застройки земельного участка (Кз) – не подлежит установлению Максимальный коэффициент плотности застройки земельного участка (Кпз) – не подлежит установлению</p>
2.	4.9.1.	Объекты придорожного сервиса	<p>Размещение автозаправочных станций (бензиновых, газовых); размещение магазинов сопутствующей торговли, зданий для организации общественного питания в качестве объектов придорожного сервиса; предоставление гостиничных услуг в качестве придорожного сервиса; размещение автомобильных моек и прачечных для автомобильных принадлежностей, мастерских, предназначенных для ремонта и обслуживания автомобилей и прочих объектов придорожного сервиса</p> <p>Минимальный размер земельных участков: Для АЗС минимальный размер: на 2 колонки – 0,1 га; на 5 колонки – 0,2 га; на 7 колонок – 0,3 га; на 9 колонок – 0,35 га;</p>



			<p>на 11 колонок – 0,4 га Для СТО минимальный размер: на 5 технологических постов – 0.5 га; на 10 технологических постов – 1,0 га; на 15 технологических постов – 1.5 га; на 25 технологических постов – 2,0 га; В иных случаях минимальный размер земельных участков - не подлежит установлению; Максимальный размер земельных участков - не подлежит установлению; Допускается размещать объекты с санитарно-защитной зоной не более 50 м в отдельно стоящих зданиях Минимальный отступ от красной линии улиц до зданий, строений, сооружений при осуществлении строительства – не менее 10 м; от красной линии проездов – не менее 5 м. В отдельных случаях в условиях сложившейся застройки допускается размещение по красной линии улиц Максимальное количество этажей – 2;</p> <p>Параметры застройки: Максимальный коэффициент застройки земельного участка (Кз) – 0,6 Максимальный коэффициент плотности застройки земельного участка (Кпз) – 1,8</p>
--	--	--	--

Вспомогательные виды разрешенного использования

№ п/п	Код вида разрешенного использования земельного участка	Разрешенное использование земельных участков и виды объектов капитального строительства	Предельные (минимальные и (или) максимальные размеры земельных участков и предельные параметры разрешенного строительства, реконструкции объектов капитального строительства)
1	2	3	4
1.	3.1	Коммунальное обслуживание	Размещение объектов капитального строительства в целях обеспечения физических и юридических лиц коммунальными услугами, в частности: поставки воды, тепла, электричества, газа, предоставления услуг связи, отвода канализационных стоков, очистки и уборки объектов недвижимости (котельных, водозаборов, очистных сооружений, насосных станций, водопроводов, линий электропередач, трансформаторных подстанций, газопроводов, линий связи, телефонных станций, канализаций, стоянок, гаражей и мастерских для обслуживания уборочной и аварийной техники, а также зданий или помещений, предназначенных для приема физических и юридических лиц в связи с



			<p>предоставлением им коммунальных услуг).</p> <p>Минимальные размеры земельных участков на объекты: Для котельных – 50 кв.м; Для насосных станций – 50 кв.м; Для телефонных станций – не подлежит установлению; Для гаражей и мастерских для обслуживания уборочной и аварийной техники – 300 кв.м; Для автостоянок - не подлежит установлению; Для зданий или помещений, предназначенных для приема физических и юридических лиц в связи с предоставлением им коммунальных услуг– 400 кв.м; Для трансформаторных подстанций - не подлежит установлению; Для тепловых пунктов – не подлежит установлению; Для газораспределительных пунктов – 6 кв.м; Максимальные размеры земельных участков на вышеуказанные объекты - не подлежит установлению; Минимальный отступ от красной линии улиц до зданий, строений, сооружений при осуществлении строительства – не менее 5 м; от красной линии проездов – не менее 3 м. В отдельных случаях в условиях сложившейся застройки допускается размещение зданий по красной линии улиц. Максимальное количество этажей – 1 Предельная высота – 20м</p> <p>Параметры застройки: Максимальный коэффициент застройки земельного участка (Кз) – не подлежит установлению; Максимальный коэффициент плотности застройки земельного участка (Кпз) – не подлежит установлению. Количество парковочных мест по СП 42.13330.2016 (приложение Ж).</p>
2.	11.3	Гидротехнические сооружения	<p>Размещение гидротехнических сооружений, необходимых для эксплуатации водохранилищ (плотин, водосбросов, водозаборных, водовыпускных и других гидротехнических сооружений, судопропускных сооружений, рыбозащитных и рыбопропускных сооружений, берегозащитных сооружений)</p> <p>Минимальный размер земельного участка – не подлежит установлению; Максимальный размер земельного участка – не подлежит установлению Минимальный отступ от красной линии улиц до зданий, строений, сооружений при</p>



			<p>осуществлении строительства – не менее 5 м; от красной линии проездов – не менее 3 м. В отдельных случаях в условиях сложившейся застройки допускается размещение по красной линии улиц Предельная высота – 30 м;</p> <p>Параметры застройки: Максимальный процент застройки – не подлежит установлению; Коэффициент плотности застройки – не подлежит установлению;</p>
--	--	--	---

Примечание:

- Ограничения использования земельных участков и объектов капитального строительства, находящихся в зоне И и расположенных в границах зон с особыми условиями использования территории, устанавливаются в соответствии со статьями Части V настоящих Правил.
- В случаях, когда размер земельного участка, предоставленного до вступления в силу настоящих Правил, меньше предельных минимальных норм, либо превышает предельные максимальные нормы, предусмотренные выше, то для данного земельного участка его размеры являются соответственно минимальными или максимальными предельными нормами.
- В условиях реконструкции существующей застройки плотность застройки допускается повышать, но не более чем на 30% при соблюдении требований действующих норм СП, СНиП, СанПиН, технического регламента о требованиях пожарной безопасности.

Статья 51. Зона рекреационного назначения (Р-1)**1. Виды разрешенного использования земельных участков и объектов капитального строительства**

№ п/п	Код. Основные виды разрешённого использования	№ п/п	Код. Условно разрешённые виды использования	№ п/п	Код. Вспомогательные виды использования
1.	3.5 Образование и просвещение	1.	3.7 Религиозное использование	1.	3.1 Коммунальное обслуживание
2.	5.0 Отдых (рекреация)				
3.	8.3 Обеспечение внутреннего правопорядка				
4.	9.0 Деятельность по особой охране и изучению природы				
5.					
6.	9.1 Охрана природных территорий				
	9.3 Историко-культурная деятельность				
	11.3 Гидротехнические сооружения (в части размещения гидротехнических сооружений IV класса для создания искусственных водоемов)				
7.					
8.	12.0 Общее пользование территории				



2. Предельные размеры земельных участков и параметры разрешённого строительства, реконструкции объектов капитального строительства:

Основные виды разрешенного использования

№ п/п	Код вида разрешенного использования земельного участка	Разрешенное использование земельных участков и виды объектов капитального строительства	Предельные (минимальные и (или) максимальные размеры земельных участков и предельные параметры разрешенного строительства, реконструкции объектов капитального строительства)
1	2	3	4
1	3.5	Образование и просвещение	<p>Размещение объектов капитального строительства, предназначенных для воспитания, образования и просвещения (детские ясли, детские сады, школы, лицеи, гимназии, профессиональные технические училища, колледжи, художественные, музыкальные школы и училища, образовательные кружки, общества знаний, институты, университеты, организации по переподготовке и повышению квалификации специалистов и иные организации, осуществляющие деятельность по воспитанию, образованию и просвещению). Содержание данного вида разрешенного использования включает в себя содержание видов разрешенного использования с кодами 3.5.1 - 3.5.2</p> <p>Минимальный размер земельных участков: <u>Дошкольные образовательные организации:</u> на 1 место при вместимости учреждения: до 100 мест - 44 кв.м/место; свыше 100 мест - 38 кв.м/место; <u>Общеобразовательные организации:</u> на 1 учащегося при вместимости организации: от 40 до 400 – 55 кв.м/место; от 400 до 500 – 65 кв.м/место; от 500 до 600 – 55 кв.м/место; от 600 до 800 – 45 кв.м/место; от 800 до 1100 – 36 кв.м/место; от 1100 до 1500 – 23 кв.м/место; от 1500 до 2000 – 18 кв.м/место; свыше 2000 – 16 кв.м/место <u>Для образовательных учреждений среднего, высшего профессионального образования:</u> Учреждения среднего профессионального образования:</p>



			<p>на 1 учащегося при вместимости учреждения: до 300 – 75 кв.м/на 1 учащегося; от 300 до 900 – 50-65 кв.м/на 1 учащегося; от 900 до 1600 – 30-40 кв.м/на 1 учащегося; Максимальный размер земельных участков - не подлежит установлению; Минимальный отступ от красной линии до зданий, строений, сооружений - 25 м при осуществлении нового строительства дошкольных образовательных и образовательных (начального общего и среднего (полного) общего образования) организаций. Минимальный отступ от красной линии улиц до зданий, строений, сооружений при осуществлении нового строительства образовательных учреждений среднего, высшего профессионального образования – не менее 10 м; от красной линии проездов – не менее 5 м. В отдельных случаях в условиях сложившейся застройки допускается размещение зданий по красной линии улиц.</p> <p>Максимальное количество этажей – 3; Параметры застройки: Максимальный коэффициент застройки земельного участка (Кз) – 0,8 Максимальный коэффициент плотности застройки земельного участка (Кпз) – 2,4 Количество парковочных мест по СП 42.13330.2016 (приложение Ж).</p>
2	5.0	Отдых (рекреация)	<p>Обустройство мест для занятия спортом, физической культурой, пешими или верховыми прогулками, отдыха и туризма, наблюдения за природой, пикников, охоты, рыбалки и иной деятельности; создание и уход за парками, городскими лесами, садами и скверами, прудами, озерами, водохранилищами, пляжами, береговыми полосами водных объектов общего пользования, а также обустройство мест отдыха в них. Содержание данного вида разрешенного использования включает в себя содержание видов разрешенного использования с кодами 5.1 - 5.5</p> <p>Минимальный размер земельного участка – не подлежит установлению; Максимальный размер земельного участка - не подлежит установлению; Минимальный отступ от красной линии до зданий, строений, сооружений при осуществлении строительства - не менее 10 м; в условиях сложившейся застройки – не менее 5 м; Предельное количество этажей – 1; Максимальный коэффициент застройки земельного участка (Кз) – не подлежит установлению</p>



			Максимальный коэффициент плотности застройки земельного участка (Кпз) – не подлежит установлению
3	8.3	Обеспечение внутреннего правопорядка (в части размещения объектов, обеспечивающих деятельность аварийно-спасательных служб)	<p>Размещение объектов капитального строительства, необходимых для подготовки и поддержания в готовности органов внутренних дел и спасательных служб, в которых существует военизированная служба; размещение объектов гражданской обороны, за исключением объектов гражданской обороны, являющихся частями производственных зданий</p> <p>Минимальный размер земельного участка – не подлежит установлению; Максимальный размер земельного участка – не подлежит установлению Минимальный отступ от красной линии улиц до зданий, строений, сооружений при осуществлении строительства – не менее 5 м; от красной линии проездов – не менее 3 м. В отдельных случаях в условиях сложившейся застройки допускается размещение по красной линии улиц Предельная высота – 10 м; Параметры застройки: Максимальный коэффициент застройки земельного участка (Кз) – не подлежит установлению Максимальный коэффициент плотности застройки земельного участка (Кпз) – не подлежит установлению Количество парковочных мест по СП 42.13330.2016 (приложение Ж).</p>
4	9.0	Деятельность по особой охране и изучению природы	<p>Сохранение и изучение растительного и животного мира путем создания особо охраняемых природных территорий, в границах которых хозяйственная деятельность, кроме деятельности, связанной с охраной и изучением природы, не допускается (государственные природные заповедники, национальные и природные парки, памятники природы, дендрологические парки, ботанические сады)</p> <p>Минимальный размер земельного участка – не подлежит установлению; Максимальный размер земельного участка – не подлежит установлению Параметры застройки: Максимальный коэффициент застройки земельного участка (Кз) – не подлежит установлению Максимальный коэффициент плотности застройки земельного участка (Кпз) – не подлежит установлению Количество парковочных мест по СП 42.13330.2016 (приложение Ж).</p>
5	9.1	Охрана природных	Сохранение отдельных естественных качеств окружающей природной среды путем



		территорий	<p>ограничения хозяйственной деятельности в данной зоне, в частности: создание и уход за запретными полосами, создание и уход за защитными лесами, в том числе городскими лесами, лесами в лесопарках, и иная хозяйственная деятельность, разрешенная в защитных лесах, соблюдение режима использования природных ресурсов в заказниках, сохранение свойств земель, являющихся особо ценными</p> <p>Минимальный размер земельного участка – не подлежит установлению; Максимальный размер земельного участка – не подлежит установлению Параметры застройки: Максимальный коэффициент застройки земельного участка (Кз) – не подлежит установлению Максимальный коэффициент плотности застройки земельного участка (Кпз) – не подлежит установлению Количество парковочных мест по СП 42.13330.2016 (приложение Ж).</p>
6	9.3	Историко-культурная деятельность	<p>Сохранение и изучение объектов культурного наследия народов Российской Федерации (памятников истории и культуры), в том числе: объектов археологического наследия, достопримечательных мест, мест бытования исторических промыслов, производств и ремесел, недействующих военных и гражданских захоронений, объектов культурного наследия, хозяйственная деятельность, являющаяся историческим промыслом или ремеслом, а также хозяйственная деятельность, обеспечивающая познавательный туризм</p> <p>Минимальный размер земельного участка – не подлежит установлению; Максимальный размер земельного участка – не подлежит установлению Параметры застройки: Максимальный коэффициент застройки земельного участка (Кз) – не подлежит установлению Максимальный коэффициент плотности застройки земельного участка (Кпз) – не подлежит установлению Количество парковочных мест по СП 42.13330.2016 (приложение Ж).</p>
7	11.3	Гидротехнические сооружения (в части размещения гидротехнических сооружений IV класса для создания искусственных	<p>Размещение гидротехнических сооружений, необходимых для эксплуатации водохранилищ (плотин, водосбросов, водозаборных, водовыпускных и других гидротехнических сооружений, судопропускных сооружений, рыбозащитных и рыбопропускных сооружений, берегозащитных сооружений)</p> <p>Минимальный размер земельного участка – не подлежит установлению;</p>



		водоемов)	<p>Максимальный размер земельного участка – не подлежит установлению</p> <p>Минимальный отступ от красной линии улиц до зданий, строений, сооружений при осуществлении строительства – не менее 5 м; от красной линии проездов – не менее 3 м. В отдельных случаях в условиях сложившейся застройки допускается размещение по красной линии улиц</p> <p>Предельная высота – 30 м;</p> <p>Параметры застройки: Максимальный процент застройки – не подлежит установлению; Коэффициент плотности застройки – не подлежит установлению;</p>
8	12.0	Земельные участки (территории) общего пользования	<p>Размещение объектов улично-дорожной сети, автомобильных дорог и пешеходных тротуаров в границах населенных пунктов, пешеходных переходов, набережных, береговых полос водных объектов общего пользования, скверов, бульваров, площадей, проездов, малых архитектурных форм благоустройства.</p> <p>Размеры земельных участков – не подлежат установлению. Минимальный отступ от границ земельного участка – не подлежит установлению. Предельное количество этажей или предельная высота – не подлежит установлению.</p> <p>Параметры застройки: Максимальный коэффициент застройки земельного участка (Кз) – не подлежит установлению Максимальный коэффициент плотности застройки земельного участка (Кпз) – не подлежит установлению Количество парковочных мест по СП 42.13330.2016 (приложение Ж).</p>

Условно-разрешенные виды использования

№ п/п	Код вида разрешенного использования земельного участка	Разрешенное использование земельных участков и виды объектов капитального строительства	Предельные (минимальные и (или) максимальные размеры земельных участков и предельные параметры разрешенного строительства, реконструкции объектов капитального строительства)
1	2	3	4
1.	3.7	Религиозное использование	Размещение объектов капитального строительства, предназначенных для отправления религиозных обрядов (церкви, соборы, храмы, часовни, монастыри, мечети, молельные дома);



			<p>размещение объектов капитального строительства, предназначенных для постоянного местонахождения духовных лиц, паломников и послушников в связи с осуществлением ими религиозной службы, а также для осуществления благотворительной и религиозной образовательной деятельности (монастыри, скиты, воскресные школы, семинарии, духовные училища)</p> <p>Минимальный размер земельных участков – не подлежит установлению Максимальный размер земельных участков - не подлежит установлению Минимальный отступ от красной линии улиц до зданий, строений, сооружений при осуществлении строительства – не менее 10 м; от красной линии проездов – не менее 5 м. В отдельных случаях в условиях сложившейся застройки допускается размещение по красной линии улиц. Максимальная высота – 30 метров Параметры застройки: Максимальный коэффициент застройки земельного участка (Кз) – 0,8 Максимальный коэффициент плотности застройки земельного участка (Кпз) – 2,4 Количество парковочных мест по СП 42.13330.2016 (приложение Ж).</p>
--	--	--	---

Вспомогательные виды разрешенного использования

№ п/п	Код вида разрешенного использования земельного участка	Разрешенное использование земельных участков и виды объектов капитального строительства	Предельные (минимальные и (или) максимальные) размеры земельных участков и предельные параметры разрешенного строительства, реконструкции объектов капитального строительства)
1	2	3	4
1.	3.1	Коммунальное обслуживание	Размещение объектов капитального строительства в целях обеспечения физических и юридических лиц коммунальными услугами, в частности: поставки воды, тепла, электричества, газа, предоставления услуг связи, отвода канализационных стоков, очистки и уборки объектов недвижимости (котельных, водозаборов, очистных сооружений, насосных станций, водопроводов, линий электропередач, трансформаторных подстанций, газопроводов, линий связи, телефонных станций, канализаций, стоянок, гаражей и мастерских для обслуживания уборочной и аварийной техники, а также зданий или помещений, предназначенных для приема физических и юридических лиц в связи с предоставлением им коммунальных услуг).



		<p>Минимальные размеры земельных участков на объекты: Для котельных – 50 кв.м; Для насосных станций – 50 кв.м; Для телефонных станций – не подлежит установлению; Для гаражей и мастерских для обслуживания уборочной и аварийной техники – 300 кв.м; Для автостоянок не подлежит установлению; Для зданий или помещений, предназначенных для приема физических и юридических лиц в связи с предоставлением им коммунальных услуг– 400 кв.м; Для трансформаторных подстанций - не подлежит установлению; Для тепловых пунктов – не подлежит установлению; Для газораспределительных пунктов – 6 кв.м; Максимальные размеры земельных участков на вышеуказанные объекты - не подлежит установлению; Минимальный отступ от красной линии улиц до зданий, строений, сооружений при осуществлении строительства – не менее 5 м; от красной линии проездов – не менее 3 м. В отдельных случаях в условиях сложившейся застройки допускается размещение зданий по красной линии улиц. Максимальное количество этажей – 1 Параметры застройки: Максимальный коэффициент застройки земельного участка (Кз) – не подлежит установлению; Максимальный коэффициент плотности застройки земельного участка (Кпз) – не подлежит установлению. Количество парковочных мест по СП 42.13330.2016 (приложение Ж).</p>
--	--	--

Примечание:

1. Ограничения использования земельных участков и объектов капитального строительства, находящихся в зоне Р-1 и расположенных в границах зон с особыми условиями использования территории, устанавливаются в соответствии со статьями Части V настоящих Правил.
2. В случаях, когда размер земельного участка, предоставленного до вступления в силу настоящих Правил, меньше предельных минимальных норм, либо превышает предельные максимальные нормы, предусмотренные выше, то для данного земельного участка его размеры являются соответственно минимальными или максимальными предельными нормами.
3. В условиях реконструкции существующей застройки плотность застройки допускается повышать, но не более чем на 30% при соблюдении требований действующих норм СП, СНИП, СанПиН, технического регламента о требованиях пожарной безопасности.



Статья 52. Зона учреждений отдыха и туризма (исторический центр) (Р-2)

Зон учреждений отдыха и туризма (исторический центр и т.п.) включает в себя участки городских территорий, используемые и предназначенные для отдыха, туризма, занятий физической культурой и спортом, занятые скверами, парками, городскими садами, бульварами, набережными, пляжами, объектами оздоровительного назначения, включающими в себя участки городских территорий, используемые и предназначенные для длительного и кратковременного отдыха.

В зоне учреждений отдыха и туризма (исторического центра и т.п.) допускается размещение коммунальных, линейных и иных объектов в случаях, предусмотренных настоящей статьей.

Зона исторического центра является зоной перспективного развития в связи с чем, многие параметры и виды разрешенного использования могут быть уточнены по решению органами местного самоуправления при условии обсуждения с общественностью.

1. Виды разрешенного использования земельных участков и объектов капитального строительства

№ п/п	Код. Основные виды разрешённого использования	№ п/п	Код. Условно разрешённые виды использования	№ п/п	Код. Вспомогательные виды использования
1.	3.4.1 Амбулаторно-поликлиническое обслуживание	1.	2.1.Для индивидуального жилищного строительства	1.	3.1 Коммунальное обслуживание
2.	3.4.2 Стационарное медицинское обслуживание	2.	2.1.1Малозэтажная многоквартирная жилая застройка		
3.	3.8 Общественное управление	3.	2.3 Блокированная жилая застройка		
4.	4.6 Общественное питание	4.	2.5Среднеэтажная жилая застройка		
5.	4.7 Гостиничное обслуживание	5.	2.6 Многоэтажная жилая застройка		
6.	5.0 Отдых, (кроме 5.1. Спорт)	6.	2.7.1 Объекты гаражного назначения		
7.	8.3. Обеспечение внутреннего правопорядка	7.	3.2 Социальное обслуживание		
8.	9.3 Историко-культурная деятельность	8.	3.5. Образование и просвещение		
9.	12.0 Земельные участки (территории) общего пользования	9.	3.7 Религиозное использование		
		10.	3.10.1 Амбулаторное ветеринарное обслуживание		
		11.	4.1. Деловое управление		
		12.	4.3 Рынки		
		13.	4.4 Магазины		
		14.	4.9.Обслуживание автотранспорта		
		15.	4.9.1. Объекты придорожного		
		16.			



		15. 17.	сервиса 5.1 Спорт 5.2.1. Туристическое обслуживание		
--	--	------------	--	--	--

2. Предельные размеры земельных участков и параметры разрешённого строительства, реконструкции объектов капитального строительства:

Основные виды разрешенного использования

№ п/п	Код вида разрешенного использования земельного участка	Разрешенное использование земельных участков и виды объектов капитального строительства	Предельные (минимальные и (или) максимальные размеры земельных участков и предельные параметры разрешенного строительства, реконструкции объектов капитального строительства)
1	2	3	4
1.	3.4.1	Амбулаторно-поликлиническое обслуживание	<p>Размещение объектов капитального строительства, предназначенных для оказания гражданам амбулаторно-поликлинической медицинской помощи (поликлиники, фельдшерские пункты, пункты здравоохранения, центры матери и ребенка, диагностические центры, молочные кухни, станции донорства крови, клинические лаборатории).</p> <p>Минимальный размер земельного участка – не подлежит установлению; Максимальный размер земельного участка – не подлежит установлению; Минимальный отступ от красной линии улиц до зданий, строений, сооружений при осуществлении строительства – не менее 10 м; от красной линии проездов – не менее 5 м. В отдельных случаях в условиях сложившейся застройки допускается размещение зданий по красной линии улиц. Максимальное количество этажей – 3; Параметры застройки: Максимальный коэффициент застройки земельного участка (Кз) – 0,8 Максимальный коэффициент плотности застройки земельного участка (Кпз) – 2,4 Количество парковочных мест по СП 113.13330</p>
2.	3.4.2	Стационарное	Размещение объектов капитального строительства, предназначенных для оказания



		<p>медицинское обслуживание</p>	<p>гражданам медицинской помощи в стационарах (больницы, родильные дома, научно-медицинские учреждения и прочие объекты, обеспечивающие оказание услуги по лечению в стационаре); размещение станций скорой помощи.</p> <p>Минимальный размер земельного участка: <u>Интенсивное лечение с кратковременным пребыванием, при мощности:</u> до 50 коек – 210 кв.м. на одну койку; <u>Долговременное лечение, при мощности:</u> до 50 коек – 360 кв.м на 1 койку; Максимальный размер земельного участка – не подлежит установлению; Минимальный отступ от красной линии улиц до зданий, строений, сооружений при осуществлении строительства – не менее 10 м; от красной линии проездов – не менее 5 м. В отдельных случаях в условиях сложившейся застройки допускается размещение зданий по красной линии улиц. Максимальное количество этажей – 3; Параметры застройки: Максимальный коэффициент застройки земельного участка (Кз) – 0,8 Максимальный коэффициент плотности застройки земельного участка (Кпз) – 2,4 Количество парковочных мест по СП 113.13330</p>
3.	3.8	<p>Общественное управление</p>	<p>Размещение объектов капитального строительства, предназначенных для размещения органов государственной власти, органов местного самоуправления, судов, а также организаций, непосредственно обеспечивающих их деятельность; размещение объектов капитального строительства, предназначенных для размещения органов управления политических партий, профессиональных и отраслевых союзов, творческих союзов и иных общественных объединений граждан по отраслевому или политическому признаку, размещение объектов капитального строительства для дипломатических представительств иностранных государств и консульских учреждений в Российской Федерации</p> <p>Минимальный размер земельных участков - не подлежит установлению Максимальный размер земельных участков - не подлежит установлению; Минимальный отступ от красной линии улиц до зданий, строений, сооружений при осуществлении строительства – не менее 10 м; от красной линии проездов – не менее 5 м. В отдельных случаях в условиях сложившейся застройки допускается размещение зданий по красной линии улиц. Максимальное количество этажей – 4;</p>



			<p>Параметры застройки: Максимальный коэффициент застройки земельного участка (Кз) – 0,8 Максимальный коэффициент плотности застройки земельного участка (Кпз) – 2,4 Количество парковочных мест по СП 42.13330.2016 (приложение Ж).</p>
4.	4.6	Общественное питание	<p>Размещение объектов капитального строительства в целях устройства мест общественного питания (рестораны, кафе, столовые, закусочные, бары)</p> <p>Минимальный размер земельных участков: При числе мест, га на 100 мест: до 50 мест – 0,25 га; свыше 50 до 150 мест – 0,15 га; Максимальный размер земельных участков – не подлежит установлению; Минимальный отступ от красной линии улиц до зданий, строений, сооружений при осуществлении строительства – не менее 10 м; от красной линии проездов – не менее 5 м. В отдельных случаях в условиях сложившейся застройки допускается размещение по красной линии улиц Максимальное количество этажей – 4; Параметры застройки: Максимальный коэффициент застройки земельного участка (Кз) – 0,8 Максимальный коэффициент плотности застройки земельного участка (Кпз) – 2,4 Количество парковочных мест по СП 42.13330.2016 (приложение Ж).</p>
5.	4.7	Гостиничное обслуживание	<p>Размещение гостиниц, а также иных зданий, используемых с целью извлечения предпринимательской выгоды из предоставления жилого помещения для временного проживания в них</p> <p>Минимальный размер земельных участков: при числе мест от 25 до 100– 55 м² на 1 место. Максимальный размер земельных участков – не подлежит установлению; Минимальный отступ от красной линии улиц до зданий, строений, сооружений при осуществлении строительства – не менее 10 м; от красной линии проездов – не менее 5 м. В отдельных случаях в условиях сложившейся застройки допускается размещение по красной линии улиц Максимальное количество этажей – 4; Параметры застройки: Максимальный коэффициент застройки земельного участка (Кз) – 0,8 Максимальный коэффициент плотности застройки земельного участка (Кпз) – 2,4</p>



			Количество парковочных мест по СП 42.13330.2016 (приложение Ж).
6.	5.0	Отдых (рекреация)	<p>Обустройство мест для занятия спортом, физической культурой, пешими или верховыми прогулками, отдыха и туризма, наблюдения за природой, пикников, охоты, рыбалки и иной деятельности;</p> <p>создание и уход за парками, городскими лесами, садами и скверами, прудами, озерами, водохранилищами, пляжами, береговыми полосами водных объектов общего пользования, а также обустройство мест отдыха в них.</p> <p>Содержание данного вида разрешенного использования включает в себя содержание видов разрешенного использования с кодами 5.1 - 5.5</p> <p>Минимальный размер земельного участка – 0,5 га;</p> <p>Максимальный размер земельного участка - не подлежит установлению;</p> <p>Минимальный отступ от красной линии до зданий, строений, сооружений при осуществлении строительства - не менее 10 м; в условиях сложившейся застройки – не менее 5 м;</p> <p>Предельное количество этажей – 1;</p> <p>Максимальный коэффициент застройки земельного участка (Кз) – не подлежит установлению</p> <p>Максимальный коэффициент плотности застройки земельного участка (Кпз) – не подлежит установлению</p>
7.	8.3	Обеспечение внутреннего правопорядка	<p>подготовки и поддержания в готовности органов внутренних дел и спасательных служб, в которых существует военизированная служба; размещение объектов гражданской обороны, за исключением объектов гражданской обороны, являющихся частями производственных зданий</p> <p>Минимальный размер земельного участка – не подлежит установлению;</p> <p>Максимальный размер земельного участка – не подлежит установлению</p> <p>Минимальный отступ от красной линии улиц до зданий, строений, сооружений при осуществлении строительства – не менее 5 м; от красной линии проездов – не менее 3 м. В отдельных случаях в условиях сложившейся застройки допускается размещение по красной линии улиц</p> <p>Предельная высота – 10 м;</p> <p>Параметры застройки:</p> <p>Максимальный коэффициент застройки земельного участка (Кз) – не подлежит установлению</p>



			<p>Максимальный коэффициент плотности застройки земельного участка (Кпз) – не подлежит установлению</p> <p>Количество парковочных мест по СП 42.13330.2016 (приложение Ж).</p>
8.	9.3	Историко-культурная деятельность	<p>Сохранение и изучение объектов культурного наследия народов Российской Федерации (памятников истории и культуры), в том числе: объектов археологического наследия, достопримечательных мест, мест бытования исторических промыслов, производств и ремесел, недействующих военных и гражданских захоронений, объектов культурного наследия, хозяйственная деятельность, являющаяся историческим промыслом или ремеслом, а также хозяйственная деятельность, обеспечивающая познавательный туризм</p> <p>Параметры застройки: Максимальный коэффициент застройки земельного участка (Кз) – не подлежит установлению Максимальный коэффициент плотности застройки земельного участка (Кпз) – не подлежит установлению Количество парковочных мест по СП 42.13330.2016 (приложение Ж).</p>
9.	12.0	Земельные участки (территории) общего пользования	<p>Размещение объектов улично-дорожной сети, автомобильных дорог и пешеходных тротуаров в границах населенных пунктов, пешеходных переходов, набережных, береговых полос водных объектов общего пользования, скверов, бульваров, площадей, проездов, малых архитектурных форм благоустройства.</p> <p>Размеры земельных участков – не подлежат установлению. Минимальный отступ от границ земельного участка – не подлежит установлению. Предельное количество этажей или предельная высота – не подлежит установлению.</p> <p>Параметры застройки: Максимальный коэффициент застройки земельного участка (Кз) – не подлежит установлению Максимальный коэффициент плотности застройки земельного участка (Кпз) – не подлежит установлению Количество парковочных мест по СП 42.13330.2016 (приложение Ж).</p>



Условно-разрешенные виды использования

№ п/п	Код вида разрешенного использования земельного участка	Разрешенное использование земельных участков и виды объектов капитального строительства	Предельные (минимальные и (или) максимальные размеры земельных участков и предельные параметры разрешенного строительства, реконструкции объектов капитального строительства
1	2	3	4
1.	2.1	Для индивидуального жилищного строительства	<p>Размещение жилого дома, не предназначенного для раздела на квартиры (дом, пригодный для постоянного проживания, высотой не выше трех надземных этажей); выращивание плодовых, ягодных, овощных, бахчевых или иных декоративных или сельскохозяйственных культур; размещение гаражей и подсобных сооружений.</p> <p>Минимальный размер земельного участка 500 кв.м. Максимальный размер земельного участка 1200 кв.м. (включая площадь застройки). Минимальный отступ от красной линии улиц до зданий, строений, сооружений при осуществлении строительства – не менее 5 м; от красной линии проездов – не менее 3 м. В отдельных случаях в условиях сложившейся застройки допускается размещение зданий по красной линии улиц.</p> <p>Минимальное расстояние от границ соседнего земельного участка по санитарно-бытовым условиям до:</p> <ul style="list-style-type: none"> – основного строения – 3 м; – постройки для содержания скота и птицы – 4 м; – других построек (сарай, баня, автостоянка и др.) – 3 м; – стволов высокорослых деревьев – 4 м; – стволов среднерослых деревьев – 2 м; – кустарников – 1 м. <p>От основных строений до отдельно стоящих хозяйственных и прочих строений – в соответствии с требованиями действующих СП, СНиП, СанПиН, технического регламента о требованиях пожарной безопасности.</p> <p>Вспомогательные строения, за исключением гаражей, размещать со стороны улиц не допускается.</p> <p>Допускается блокировка жилых домов по взаимному согласию домовладельцев с учетом противопожарных требований и действующими градостроительными</p>



			<p>нормативами.</p> <p>Максимальное количество этажей – 3, включая мансардный этаж.</p> <p>Высота от уровня земли до верха плоской кровли – 9,6 м, до конька скатной кровли – 13,6 м. Максимальная этажность вспомогательных строений – 2 этажа максимальная высота от уровня земли до верха нежилых зданий – 9 метров.</p> <p>Параметры застройки для индивидуальных жилых домов и вспомогательных строений:</p> <p>Максимальный коэффициент застройки земельного участка (Кз) – 0,2</p> <p>Максимальный коэффициент плотности застройки земельного участка (Кпз) – 0,4</p>
2.	2.1.1	Малоэтажная многоквартирная жилая застройка	<p>Размещение малоэтажного многоквартирного жилого дома, (дом, пригодный для постоянного проживания, высотой до 4 этажей, включая мансардный); разведение декоративных и плодовых деревьев, овощных и ягодных культур; размещение индивидуальных гаражей и иных вспомогательных сооружений; обустройство спортивных и детских площадок, площадок отдыха; размещение объектов обслуживания жилой застройки во встроенных, пристроенных и встроенно-пристроенных помещениях малоэтажного многоквартирного дома, если общая площадь таких помещений в малоэтажном многоквартирном доме не составляет более 15% общей площади помещений дома.</p> <p>Минимальный размер земельных участков – не подлежит установлению;</p> <p>Максимальный размер земельных участков - не подлежит установлению;</p> <p>Минимальный отступ от красной линии улиц до зданий, строений, сооружений при осуществлении строительства – не менее 5 м; от красной линии проездов – не менее 3 м. В отдельных случаях в условиях сложившейся застройки допускается размещение зданий по красной линии улиц.</p> <p>Минимальное расстояние от границ соседнего земельного участка по санитарно-бытовым условиям до:</p> <ul style="list-style-type: none"> – основного строения – 3 м; – постройки для содержания скота и птицы – 4 м; – других построек (сарай, баня, автостоянка и др.) – 3 м; – стволов высокорослых деревьев – 4 м; – стволов среднерослых деревьев – 2 м; – кустарников – 1 м. <p>От основных строений до отдельно стоящих хозяйственных и прочих строений – в соответствии с требованиями действующих СП, СНиП, СанПиН, технического регламента о требованиях пожарной безопасности.</p> <p>Максимальное количество этажей – до 4, включая мансардный;</p>



			<p>Параметры застройки: Максимальный коэффициент застройки земельного участка (Кз) – 0,4 Максимальный коэффициент плотности застройки земельного участка (Кпз) – 0,8 Количество парковочных мест по СП 42.13330.2016 (Таблица 11.8)</p>
3.	2.3	Блокированная жилая застройка	<p>Размещение жилого дома, не предназначенного для раздела на квартиры, имеющего одну или несколько общих стен с соседними жилыми домами (количеством этажей не более чем три, при общем количестве совмещенных домов не более десяти и каждый из которых предназначен для проживания одной семьи, имеет общую стену (общие стены) без проемов с соседним блоком или соседними блоками, расположен на отдельном земельном участке и имеет выход на территорию общего пользования (жилые дома блокированной застройки); разведение декоративных и плодовых деревьев, овощных и ягодных культур; размещение индивидуальных гаражей и иных вспомогательных сооружений; обустройство спортивных и детских площадок, площадок отдыха.</p> <p>Минимальный размер земельных участков – 200 м² Максимальный размер земельных участков – не подлежит установлению; Минимальный отступ от красной линии улиц до зданий, строений, сооружений при осуществлении строительства – не менее 5 м; от красной линии проездов – не менее 3 м. В отдельных случаях в условиях сложившейся застройки допускается размещение зданий по красной линии улиц. В отдельных случаях в условиях сложившейся застройки допускается размещение зданий по красной линии улиц. Минимальное расстояние от границ соседнего земельного участка по санитарно-бытовым условиям до:</p> <ul style="list-style-type: none"> – основного строения – 3 м; – постройки для содержания скота и птицы – 4 м; – других построек (сарай, баня, автостоянка и др.) – 3 м; – стволов высокорослых деревьев – 4 м; – стволов среднерослых деревьев – 2 м; – кустарников – 1 м. <p>От основных строений до отдельно стоящих хозяйственных и прочих строений – в соответствии с требованиями действующих СП, СНиП, СанПиН, технического регламента о требованиях пожарной безопасности. Максимальное количество этажей – 3, включая мансардный этаж. Высота от уровня земли до верха плоской кровли – 9,6 м, до конька скатной кровли –</p>



			<p>13,6 м. Максимальная этажность вспомогательных строений – 2 этажа максимальная высота от уровня земли до верха нежилых зданий – 9 метров.</p> <p>Параметры застройки для блокированных жилых домов и вспомогательных строений: Максимальный коэффициент застройки земельного участка (Кз) – 0,3 Максимальный коэффициент плотности застройки земельного участка (Кпз) – 0,6</p> <p>Примечания: Максимальное количество совмещенных домов – не более 10, каждый из которых предназначен для проживания одной семьи, расположен на отдельном земельном участке и имеет выход на территорию общего пользования.</p>
4.	2.5	Среднеэтажная жилая застройка	<p>Размещение жилых домов, предназначенных для разделения на квартиры, каждая из которых пригодна для постоянного проживания (жилые дома, высотой не выше восьми надземных этажей, разделенных на две и более квартиры); благоустройство и озеленение; размещение подземных гаражей и автостоянок; обустройство спортивных и детских площадок, площадок отдыха; размещение объектов обслуживания жилой застройки во встроенных, пристроенных и встроенно-пристроенных помещениях многоквартирного дома, если общая площадь таких помещений в многоквартирном доме не составляет более 20% общей площади помещений дома</p> <p>Минимальный размер земельных участков – 5400 кв.м (при застройке квартала), 2800 кв.м (для отдельно стоящего дома)</p> <p>Максимальный размер земельных участков – не подлежит установлению;</p> <p>Минимальный отступ от красной линии улиц до зданий, строений, сооружений при осуществлении строительства – не менее 5 м; от красной линии проездов – не менее 3 м. В отдельных случаях в условиях сложившейся застройки допускается размещение зданий по красной линии улиц.</p> <p>В отдельных случаях в условиях сложившейся застройки допускается размещение зданий по красной линии улиц.</p> <p>Максимальное количество этажей – не выше 8 надземных этажей;</p> <p>Максимальный коэффициент застройки земельного участка (Кз) – 0,4 Максимальный коэффициент плотности застройки земельного участка (Кпз) – 0,8</p> <p>Требования к оформлению уличных фасадов, ограждений, обращенных на улицу, должны соответствовать характеру сформировавшейся среды, типу застройки и условиям размещения в городском округе.</p> <p>Количество парковочных мест по СП 42.13330.2016 (Таблица 11.8)</p>
5.	2.6	Многоэтажная жилая застройка	<p>Жилые здания с квартирами в первых этажах следует располагать, как правило, с отступом от красных линий. По красной линии допускается размещать жилые здания с</p>



			<p>встроенными в первые этажи или пристроенными помещениями общественного назначения, а на жилых улицах в условиях реконструкции сложившейся застройки – и жилые здания с квартирами в первых этажах;</p> <p>Минимальный размер земельных участков – 10800 кв.м (квартал), 5400 кв.м (отдельно стоящий дом)</p> <p>Максимальный размер земельных участков – не подлежит установлению;</p> <p>Минимальный отступ от красной линии улиц до зданий, строений, сооружений при осуществлении строительства – не менее 5 м; от красной линии проездов – не менее 3 м. В отдельных случаях в условиях сложившейся застройки допускается размещение зданий по красной линии улиц.</p> <p>В отдельных случаях в условиях сложившейся застройки допускается размещение зданий по красной линии улиц.</p> <p>Максимальное количество этажей – не выше 16 надземных этажей;</p> <p>При высотном строительстве максимальное количество этажей - не выше 22 надземных этажей (по согласованию с органами местного самоуправления);</p> <p>Максимальный коэффициент застройки земельного участка (Кз) – 0,4</p> <p>Максимальный коэффициент плотности застройки земельного участка (Кпз) – 1,2</p> <p>Требования к оформлению уличных фасадов, ограждений, обращенных на улицу, должны соответствовать характеру сформировавшейся среды, типу застройки и условиям размещения в городском округе.</p> <p>Количество парковочных мест по СП 42.13330.2016 (Таблица 11.8)</p>
6.	2.7.1	Объекты гаражного назначения	<p>Размещение отдельно стоящих и пристроенных гаражей, в том числе подземных, предназначенных для хранения личного автотранспорта граждан, с возможностью размещения автомобильных моек</p> <p>Минимальный размер земельного участка – 18 кв.м;</p> <p>Максимальный размер земельного участка – не подлежит установлению</p> <p>Минимальный отступ от красной линии улиц до зданий, строений, сооружений при осуществлении строительства – не менее 5 м; от красной линии проездов – не менее 3 м. В отдельных случаях в условиях сложившейся застройки допускается размещение по красной линии улиц.</p> <p>Максимальное количество этажей – 1.</p> <p>Параметры застройки:</p> <p>Максимальный коэффициент застройки земельного участка (Кз) – не подлежит установлению</p>



			Максимальный коэффициент плотности застройки земельного участка (Кпз) – не подлежит установлению
7.	3.2	Социальное обслуживание	<p>Размещение объектов капитального строительства, предназначенных для оказания гражданам социальной помощи (службы занятости населения, дома престарелых, дома ребенка, детские дома, пункты питания малоимущих граждан, пункты ночлега для бездомных граждан, службы психологической и бесплатной юридической помощи, социальные, пенсионные и иные службы, в которых осуществляется прием граждан по вопросам оказания социальной помощи и назначения социальных или пенсионных выплат); размещение объектов капитального строительства для размещения отделений почты и телеграфа; размещение объектов капитального строительства для размещения общественных некоммерческих организаций: благотворительных организаций, клубов по интересам.</p> <p>Минимальный размер земельных участков – не подлежит установлению Максимальный размер земельных участков - не подлежит установлению Минимальный отступ от красной линии улиц до зданий, строений, сооружений при осуществлении строительства – не менее 5 м; от красной линии проездов – не менее 3 м. В отдельных случаях в условиях сложившейся застройки допускается размещение по красной линии улиц. Максимальное количество этажей – 3. Параметры застройки: Максимальный коэффициент застройки земельного участка (Кз) – 0,8 Максимальный коэффициент плотности застройки земельного участка (Кпз) – 2,4 Количество парковочных мест по СП 42.13330.2016 (приложение Ж).</p>
8	3.5	Образование и просвещение	<p>Размещение объектов капитального строительства, предназначенных для воспитания, образования и просвещения (детские ясли, детские сады, школы, лицеи, гимназии, профессиональные технические училища, колледжи, художественные, музыкальные школы и училища, образовательные кружки, общества знаний, институты, университеты, организации по переподготовке и повышению квалификации специалистов и иные организации, осуществляющие деятельность по воспитанию, образованию и просвещению). Содержание данного вида разрешенного использования включает в себя содержание видов разрешенного использования с кодами 3.5.1 - 3.5.2</p> <p>Минимальный размер земельных участков: <u>Дошкольные образовательные организации:</u></p>



			<p>на 1 место при вместимости учреждения: до 100 мест - 44 кв.м/место; свыше 100 мест - 38 кв.м/место;</p> <p><u>Общеобразовательные организации:</u></p> <p>на 1 учащегося при вместимости организации: от 40 до 400 – 55 кв.м/место; от 400 до 500 – 65 кв.м/место; от 500 до 600 – 55 кв.м/место; от 600 до 800 – 45 кв.м/место; от 800 до 1100 – 36 кв.м/место; от 1100 до 1500 – 23 кв.м/место; от 1500 до 2000 – 18 кв.м/место; свыше 2000 – 16 кв.м/место</p> <p><u>Для образовательных учреждений среднего, высшего профессионального образования:</u></p> <p>Учреждения среднего профессионального образования:</p> <p>на 1 учащегося при вместимости учреждения: до 300 – 75 кв.м/на 1 учащегося; от 300 до 900 – 50-65 кв.м/на 1 учащегося; от 900 до 1600 – 30-40 кв.м/на 1 учащегося;</p> <p>Максимальный размер земельных участков - не подлежит установлению; Минимальный отступ от красной линии до зданий, строений, сооружений - 25 м при осуществлении нового строительства дошкольных образовательных и образовательных (начального общего и среднего (полного) общего образования) организаций. Минимальный отступ от красной линии улиц до зданий, строений, сооружений при осуществлении нового строительства образовательных учреждений среднего, высшего профессионального образования – не менее 10 м; от красной линии проездов – не менее 5 м. В отдельных случаях в условиях сложившейся застройки допускается размещение зданий по красной линии улиц.</p> <p>Максимальное количество этажей – 3; Параметры застройки: Максимальный коэффициент застройки земельного участка (Кз) – 0,8 Максимальный коэффициент плотности застройки земельного участка (Кпз) – 2,4 Количество парковочных мест по СП 42.13330.2016 (приложение Ж).</p>
9	3.7	Религиозное использование	Размещение объектов капитального строительства, предназначенных для отправления религиозных обрядов (церкви, соборы, храмы, часовни, монастыри, мечети, молельные дома);



			<p>размещение объектов капитального строительства, предназначенных для постоянного местонахождения духовных лиц, паломников и послушников в связи с осуществлением ими религиозной службы, а также для осуществления благотворительной и религиозной образовательной деятельности (монастыри, скиты, воскресные школы, семинарии, духовные училища)</p> <p>Минимальный размер земельных участков – не подлежит установлению Максимальный размер земельных участков - не подлежит установлению Минимальный отступ от красной линии улиц до зданий, строений, сооружений при осуществлении строительства – не менее 10 м; от красной линии проездов – не менее 5 м. В отдельных случаях в условиях сложившейся застройки допускается размещение по красной линии улиц. Максимальная высота – 20 метров Параметры застройки: Максимальный коэффициент застройки земельного участка (Кз) – 0,8 Максимальный коэффициент плотности застройки земельного участка (Кпз) – 2,4 Количество парковочных мест по СП 42.13330.2016 (приложение Ж).</p>
10	3.10.1	Амбулаторное ветеринарное обслуживание	<p>Размещение объектов капитального строительства, предназначенных для оказания ветеринарных услуг без содержания животных</p> <p>Минимальный размер земельных участков – не подлежит установлению Максимальный размер земельных участков - не подлежит установлению Минимальный отступ от красной линии улиц до зданий, строений, сооружений при осуществлении строительства – не менее 10 м; от красной линии проездов – не менее 5 м. В отдельных случаях в условиях сложившейся застройки допускается размещение по красной линии улиц. Параметры застройки: Максимальный коэффициент застройки земельного участка (Кз) – 0,8 Максимальный коэффициент плотности застройки земельного участка (Кпз) – 2,4 Количество парковочных мест по СП 42.13330.2016 (приложение Ж).</p>
11	4.1	Деловое управление	<p>Размещение объектов капитального строительства с целью: размещения объектов управленческой деятельности, не связанной с государственным или муниципальным управлением и оказанием услуг, а также с целью обеспечения совершения сделок, не требующих передачи товара в момент их совершения между организациями, в том числе биржевая деятельность (за исключением банковской и страховой деятельности)</p>



			<p>Минимальный размер земельного участка – 1000 кв.м; Максимальный размер земельного участка – не подлежит установлению; Минимальный отступ от красной линии улиц до зданий, строений, сооружений при осуществлении строительства – не менее 5 м; от красной линии проездов – не менее 3 м. В отдельных случаях в условиях сложившейся застройки допускается размещение по красной линии улиц. Максимальное количество этажей – 3. Параметры застройки: Максимальный коэффициент застройки земельного участка (Кз) – 0,8 Максимальный коэффициент плотности застройки земельного участка (Кпз) – 2,4 Количество парковочных мест по СП 42.13330.2016 (приложение Ж).</p>
12.	4.3	Рынки	<p>Размещение объектов капитального строительства, сооружений, предназначенных для организации постоянной или временной торговли (ярмарка, рынок, базар), с учетом того, что каждое из торговых мест не располагает торговой площадью более 200 кв. м; размещение гаражей и (или) стоянок для автомобилей сотрудников и посетителей рынка</p> <p>Минимальный размер земельного участка -14 кв.м на 1 кв.м торговой площади при общей торговой площади до 600 кв.м; Максимальный размер земельных участков – 2800 кв.м; Минимальный отступ от красной линии улиц до зданий, строений, сооружений при осуществлении строительства – не менее 10 м; от красной линии проездов – не менее 5 м. В отдельных случаях в условиях сложившейся застройки допускается размещение по красной линии улиц. Максимальное количество этажей – 3; Параметры застройки: Максимальный коэффициент застройки земельного участка (Кз) – 0,8 Максимальный коэффициент плотности застройки земельного участка (Кпз) – 2,4 Количество парковочных мест по СП 42.13330.2016 (приложение Ж).</p>
13.	4.4	Магазины	<p>Размещение объектов капитального строительства, предназначенных для продажи товаров, торговая площадь которых составляет до 5000 кв. м</p> <p>Максимальный размер торгового зала до 650 кв.м. торговой площади Минимальный размер земельных участков: Для магазинов: до 250 кв.м торговой площади – 0,08 га на 100 кв.м. торговой площади; свыше 250 до 650 кв.м. торговой площади – 0,08 – 0,06 га на 100 кв.м. торговой</p>



			<p>площади;</p> <p>Максимальный размер земельных участков – 0,52 га;</p> <p>Минимальный отступ от красной линии улиц до зданий, строений, сооружений при осуществлении строительства – не менее 10 м; от красной линии проездов – не менее 5 м. В отдельных случаях в условиях сложившейся застройки допускается размещение по красной линии улиц.</p> <p>Максимальное количество этажей – 3;</p> <p>Параметры застройки:</p> <p>Максимальный коэффициент застройки земельного участка (Кз) – 0,8</p> <p>Максимальный коэффициент плотности застройки земельного участка (Кпз) – 2,4</p> <p>Количество парковочных мест по СП 42.13330.2016 (приложение Ж).</p>
14.	4.9	Обслуживание автотранспорта	<p>Размещение постоянных или временных гаражей с несколькими стояночными местами, стоянок (парковок), гаражей, в том числе многоярусных, не указанных в коде 2.7.1</p> <p>Минимальный размер земельных участков - по СП 42.13330.2016 (приложение И).</p> <p>Максимальный размер земельных участков - не подлежит установлению;</p> <p>Минимальный отступ от красной линии улиц до зданий, строений, сооружений при осуществлении строительства – не менее 10 м; от красной линии проездов – не менее 5 м. В отдельных случаях в условиях сложившейся застройки допускается размещение по красной линии улиц</p> <p>Максимальное количество этажей – 3;</p> <p>Параметры застройки:</p> <p>Максимальный коэффициент застройки земельного участка (Кз) – не подлежит установлению</p> <p>Максимальный коэффициент плотности застройки земельного участка (Кпз) – не подлежит установлению</p>
15.	4.9.1	Объекты придорожного сервиса	<p>Размещение автозаправочных станций (бензиновых, газовых); размещение магазинов сопутствующей торговли, зданий для организации общественного питания в качестве объектов придорожного сервиса; предоставление гостиничных услуг в качестве придорожного сервиса; размещение автомобильных моек и прачечных для автомобильных принадлежностей, мастерских, предназначенных для ремонта и обслуживания автомобилей и прочих объектов придорожного сервиса</p> <p>Максимальный количество колонок на АЗС - 5</p> <p>Максимальный технологических постов для СТО - 5</p>



			<p>Минимальный размер земельных участков: Для АЗС минимальный размер: на 2 колонки – 0,1 га; на 5 колонки – 0,2 га; Для СТО минимальный размер: на 5 технологических постов – 0.5 га; В иных случаях минимальный размер земельных участков - не подлежит установлению; Максимальный размер земельных участков - не подлежит установлению; Допускается размещать объекты с санитарно-защитной зоной не более 50 м в отдельно стоящих зданиях Минимальный отступ от красной линии улиц до зданий, строений, сооружений при осуществлении строительства – не менее 10 м; от красной линии проездов – не менее 5 м. В отдельных случаях в условиях сложившейся застройки допускается размещение по красной линии улиц Максимальное количество этажей – 2; Параметры застройки: Максимальный коэффициент застройки земельного участка (Кз) – 0,6 Максимальный коэффициент плотности застройки земельного участка (Кпз) – 1,8</p>
16.	5.1	Спорт	<p>Размещение объектов капитального строительства в качестве спортивных клубов, спортивных залов, бассейнов, устройство площадок для занятия спортом и физкультурой (беговые дорожки, спортивные сооружения, теннисные корты, поля для спортивной игры, автодромы, мотодромы, трамплины, трассы и спортивные стрельбища), в том числе водным (причалы и сооружения, необходимые для водных видов спорта и хранения соответствующего инвентаря); размещение спортивных баз и лагерей.</p> <p>Минимальный размер земельных участков - по СП 42.13330.2016 (приложение Д). Максимальный размер земельных участков - не подлежит установлению; Минимальный отступ от красной линии улиц до зданий, строений, сооружений при осуществлении строительства – не менее 10 м; от красной линии проездов – не менее 5 м. В отдельных случаях в условиях сложившейся застройки допускается размещение по красной линии улиц Максимальное количество этажей – 3; Параметры застройки: Максимальный коэффициент застройки земельного участка (Кз) – 0,8 Максимальный коэффициент плотности застройки земельного участка (Кпз) – 2,4</p>



			Количество парковочных мест по СП 42.13330.2016 (приложение Ж).
17.	5.2.1	Туристическое обслуживание	<p>Размещение пансионатов, туристических гостиниц, кемпингов, домов отдыха, не оказывающих услуги по лечению, а также иных зданий, используемых с целью извлечения предпринимательской выгоды из предоставления жилого помещения для временного проживания в них; размещение детских лагерей</p> <p>Максимальная вместимость здания туристического обслуживания 100 мест Минимальный размер земельного участка – по СП 42.13330.2016 (приложение Д). Максимальный размер земельного участка – не подлежит установлению; Минимальный отступ от красной линии улиц до зданий, строений, сооружений при осуществлении строительства – не менее 10 м; от красной линии проездов – не менее 5 м. В отдельных случаях в условиях сложившейся застройки допускается размещение по красной линии улиц Максимальное количество этажей – 3; Параметры застройки: Максимальный коэффициент застройки земельного участка (Кз) – 0,8 Максимальный коэффициент плотности застройки земельного участка (Кпз) – 2,4 Количество парковочных мест по СП 42.13330.2016 (приложение Ж).</p>

Вспомогательные виды разрешенного использования

№ п/п	Код вида разрешенного использования земельного участка	Разрешенное использование земельных участков и виды объектов капитального строительства	Предельные (минимальные и (или) максимальные) размеры земельных участков и предельные параметры разрешенного строительства, реконструкции объектов капитального строительства
1	2	3	4
1.	3.1	Коммунальное обслуживание	<p>Размещение объектов капитального строительства в целях обеспечения физических и юридических лиц коммунальными услугами, в частности: поставки воды, тепла, электричества, газа, предоставления услуг связи, отвода канализационных стоков, очистки и уборки объектов недвижимости (котельных, водозаборов, очистных сооружений, насосных станций, водопроводов, линий электропередач, трансформаторных подстанций, газопроводов, линий связи, телефонных станций, канализаций, стоянок, гаражей и мастерских для обслуживания уборочной и аварийной техники, а также зданий или помещений, предназначенных для приема физических и юридических лиц в связи с предоставлением им коммунальных услуг).</p>



		<p>Минимальные размеры земельных участков на объекты: Для котельных – 50 кв.м; Для насосных станций – 50 кв.м; Для телефонных станций – не подлежит установлению; Для гаражей и мастерских для обслуживания уборочной и аварийной техники – 300 кв.м; Для автостоянок не подлежит установлению; Для зданий или помещений, предназначенных для приема физических и юридических лиц в связи с предоставлением им коммунальных услуг– 400 кв.м; Для трансформаторных подстанций - не подлежит установлению; Для тепловых пунктов – не подлежит установлению; Для газораспределительных пунктов – 6 кв.м; Максимальные размеры земельных участков на вышеуказанные объекты - не подлежит установлению; Минимальный отступ от красной линии улиц до зданий, строений, сооружений при осуществлении строительства – не менее 5 м; от красной линии проездов – не менее 3 м. В отдельных случаях в условиях сложившейся застройки допускается размещение зданий по красной линии улиц. Максимальное количество этажей – 1 Параметры застройки: Максимальный коэффициент застройки земельного участка (Кз) – не подлежит установлению; Максимальный коэффициент плотности застройки земельного участка (Кпз) – не подлежит установлению. Количество парковочных мест по СП 42.13330.2016 (приложение Ж).</p>
--	--	--

Примечание:

1. Ограничения использования земельных участков и объектов капитального строительства, находящихся в зоне Р-2 и расположенных в границах зон с особыми условиями использования территории, устанавливаются в соответствии со статьями Части V настоящих Правил.
2. В случаях, когда размер земельного участка, предоставленного до вступления в силу настоящих Правил, меньше предельных минимальных норм, либо превышает предельные максимальные нормы, предусмотренные выше, то для данного земельного участка его размеры являются соответственно минимальными или максимальными предельными нормами.
3. В условиях реконструкции существующей застройки плотность застройки допускается повышать, но не более чем на 30% при соблюдении требований действующих норм СП, СНиП, СанПиН, технического регламента о требованиях пожарной безопасности.



Статья 53. Зона, занятая объектами сельскохозяйственного назначения (СХ-1)**1. Виды разрешенного использования земельных участков и объектов капитального строительства**

№ п/п	Код. Основные виды разрешённого использования	№ п/п	Код. Условно разрешённые виды использования	№ п/п	Код. Вспомогательные виды использования
1. 2. 3. 4. 5.	1.5.Садоводство 1.12 Пчеловодство 1.14 Научное обеспечение сельского хозяйства 1.16 Ведение личного подсобного хозяйства на полевых участках 12.0 Земельные участки (территории) общего пользования	1.	1.18 Размещение машинно-транспортных и ремонтных станций, ангаров и гаражей для сельскохозяйственной техники, амбаров, водонапорных башен, трансформаторных станций и иного технического оборудования, используемого для ведения сельского хозяйства	1.	3.1 Коммунальное обслуживание

2. Предельные размеры земельных участков и параметры разрешённого строительства, реконструкции объектов капитального строительства:**Основные виды разрешенного использования**

№ п/п	Код вида разрешенного использования земельного участка	Разрешенное использование земельных участков и виды объектов капитального строительства	Предельные (минимальные и (или) максимальные) размеры земельных участков и предельные параметры разрешенного строительства, реконструкции объектов капитального строительства)
1	2	3	4
1.	1.5	Садоводство	<p>Осуществление хозяйственной деятельности, в том числе на сельскохозяйственных угодьях, связанной с выращиванием многолетних плодовых и ягодных культур, винограда, и иных многолетних культур</p> <p>Минимальный размер земельных участков – 400 кв.м.; Максимальный размер земельных участков - не подлежит установлению; Минимальный отступ от границ земельного участка для хозяйственных строений и сооружений, предназначенных для хранения сельскохозяйственных орудий труда и выращенной сельскохозяйственной продукции – не менее 5 м; от красной линии</p>




			<p>проездов – не менее 3 м. В отдельных случаях в условиях сложившейся застройки допускается размещение зданий по красной линии улиц;</p> <p>Максимальный процент застройки – не подлежит установлению;</p> <p>Коэффициент плотности застройки – не подлежит установлению.</p>
2.	1.12	Пчеловодство	<p>Осуществление хозяйственной деятельности, в том числе на сельскохозяйственных угодьях, по разведению, содержанию и использованию пчел и иных полезных насекомых; размещение ульев, иных объектов и оборудования, необходимого для пчеловодства и разведения иных полезных насекомых;</p> <p>размещение сооружений используемых для хранения и первичной переработки продукции пчеловодства</p> <p>Минимальный размер земельных участков – не подлежит установлению;</p> <p>Максимальный размер земельных участков - не подлежит установлению;</p> <p>Минимальный отступ от границ земельного участка для сооружений используемых для производства, хранения, первичной и глубокой переработки сельскохозяйственной продукции, – не менее 10 м; от красной линии проездов – не менее 5 м. В отдельных случаях в условиях сложившейся застройки допускается размещение зданий по красной линии улиц;</p> <p>Максимальный процент застройки – не подлежит установлению;</p> <p>Коэффициент плотности застройки – не подлежит установлению.</p>
3.	1.14	Научное обеспечение сельского хозяйства	<p>Осуществление научной и селекционной работы, ведения сельского хозяйства для получения ценных с научной точки зрения образцов растительного и животного мира;</p> <p>размещение коллекций генетических ресурсов растений</p> <p>Минимальный размер земельных участков – 400 кв.м.;</p> <p>Максимальный размер земельных участков - не подлежит установлению;</p> <p>Максимальный процент застройки – не подлежит установлению;</p> <p>Коэффициент плотности застройки – не подлежит установлению.</p>
4.	1.16	Ведение личного подсобного хозяйства на полевых участках	<p>Размещение зданий, сооружений, используемых для производства, хранения, первичной и глубокой переработки сельскохозяйственной продукции</p> <p>Минимальный размер земельных участков – не подлежит установлению;</p> <p>Максимальный размер земельных участков - не подлежит установлению;</p> <p>Минимальный отступ от границ земельного участка с целью размещения ульев, иных объектов и оборудования, необходимого для пчеловодства и разведения иных полезных насекомых, – не менее 10 м; от красной линии проездов – не менее 5 м. В отдельных случаях в условиях сложившейся застройки допускается размещение зданий по красной</p>



			<p>линии улиц;</p> <p>Максимальный процент застройки – не подлежит установлению;</p> <p>Коэффициент плотности застройки – не подлежит установлению.</p>
5.	12.0	Земельные участки (территории) общего пользования	<p>Размещение объектов улично-дорожной сети, автомобильных дорог и пешеходных тротуаров в границах населенных пунктов, пешеходных переходов, набережных, береговых полос водных объектов общего пользования, скверов, бульваров, площадей, проездов, малых архитектурных форм благоустройства.</p> <p>Размеры земельных участков – не подлежат установлению.</p> <p>Минимальный отступ от границ земельного участка – не подлежит установлению.</p> <p>Предельное количество этажей или предельная высота – не подлежит установлению.</p> <p>Параметры застройки:</p> <p>Максимальный коэффициент застройки земельного участка (Кз) – не подлежит установлению</p> <p>Максимальный коэффициент плотности застройки земельного участка (Кпз) – не подлежит установлению</p> <p>Количество парковочных мест по СП 42.13330.2016 (приложение Ж).</p>

Условно-разрешенные виды использования


№ п/п	Код вида разрешенного использования земельного участка	Разрешенное использование земельных участков и виды объектов капитального строительства	Предельные (минимальные и (или) максимальные размеры земельных участков и предельные параметры разрешенного строительства, реконструкции объектов капитального строительства)
1	2	3	4
1.	1.18	Обеспечение сельскохозяйственного производства	<p>Размещение машинно-транспортных и ремонтных станций, ангаров и гаражей для сельскохозяйственной техники, амбаров, водонапорных башен, трансформаторных станций и иного технического оборудования, используемого для ведения сельского хозяйства</p> <p>Минимальный размер земельных участков – не подлежит установлению;</p> <p>Максимальный размер земельных участков - не подлежит установлению;</p> <p>Минимальный отступ от границ земельного участка с целью размещения машинно-транспортных и ремонтных станций, ангаров и гаражей для сельскохозяйственной техники,</p>



			<p>амбаров – не менее 15 м; от красной линии проездов – не менее 5 м. В отдельных случаях в условиях сложившейся застройки допускается размещение зданий по красной линии улиц;</p> <p>Максимальный процент застройки – не подлежит установлению;</p> <p>Коэффициент плотности застройки – не подлежит установлению.</p>
--	--	--	--

Вспомогательные виды разрешенного использования

№ п/п	Код вида разрешенного использования земельного участка	Разрешенное использование земельных участков и виды объектов капитального строительства	Предельные (минимальные и (или) максимальные размеры земельных участков и предельные параметры разрешенного строительства, реконструкции объектов капитального строительства)
1	2	3	4
1.	3.1.	Коммунальное обслуживание	<p>Размещение объектов капитального строительства в целях обеспечения физических и юридических лиц коммунальными услугами, в частности: поставки воды, тепла, электричества, газа, предоставления услуг связи, отвода канализационных стоков, очистки и уборки объектов недвижимости (котельных, водозаборов, очистных сооружений, насосных станций, водопроводов, линий электропередач, трансформаторных подстанций, газопроводов, линий связи, телефонных станций, канализаций, стоянок, гаражей и мастерских для обслуживания уборочной и аварийной техники, а также зданий или помещений, предназначенных для приема физических и юридических лиц в связи с предоставлением им коммунальных услуг).</p> <p>Минимальные размеры земельных участков на объекты: Для котельных – 50 кв.м; Для насосных станций – 50 кв.м; Для телефонных станций – не подлежит установлению; Для гаражей и мастерских для обслуживания уборочной и аварийной техники – 300 кв.м; Для автостоянок не подлежит установлению; Для зданий или помещений, предназначенных для приема физических и юридических лиц в связи с предоставлением им коммунальных услуг – 400 кв.м; Для трансформаторных подстанций - не подлежит установлению; Для тепловых пунктов – не подлежит установлению; Для газораспределительных пунктов – 6 кв.м; Максимальные размеры земельных участков на вышеуказанные объекты - не подлежит</p>



			<p>установлению;</p> <p>Минимальный отступ от красной линии улиц до зданий, строений, сооружений при осуществлении строительства – не менее 5 м; от красной линии проездов – не менее 3 м. В отдельных случаях в условиях сложившейся застройки допускается размещение зданий по красной линии улиц.</p> <p>Максимальное количество этажей – 2</p> <p>Предельная высота – 20м</p> <p>Параметры застройки:</p> <p>Максимальный коэффициент застройки земельного участка (Кз) – не подлежит установлению;</p> <p>Максимальный коэффициент плотности застройки земельного участка (Кпз) – не подлежит установлению.</p>
--	--	--	--

Примечание:

1. Ограничения использования земельных участков и объектов капитального строительства, находящихся в зоне СХ-1 и расположенных в границах зон с особыми условиями использования территории, устанавливаются в соответствии со статьями Части V настоящих Правил.
2. В случаях, когда размер земельного участка, предоставленного до вступления в силу настоящих Правил, меньше предельных минимальных норм, либо превышает предельные максимальные нормы, предусмотренные выше, то для данного земельного участка его размеры являются соответственно минимальными или максимальными предельными нормами.
3. В условиях реконструкции существующей застройки плотность застройки допускается повышать, но не более чем на 30% при соблюдении требований действующих норм СП, СНиП, СанПиН, технического регламента о требованиях пожарной безопасности.



Статья 54. Зона дачного некоммерческого товарищества (СХ-2)

Зона дачного некоммерческого товарищества включают в себя участки территории городского округа, предназначенные для ведения дачного хозяйства и садоводства.

В зоне дачного некоммерческого товарищества допускается размещение земельных участков, предназначенных для ведения огородничества, усадебных жилых домов и объектов, связанных с проживанием граждан и не оказывающих негативного воздействия на окружающую среду, а также объектов сельскохозяйственного назначения, стоянок, площадок для временной парковки автотранспорта, линейных и иных объектов в случаях, предусмотренных настоящей статьей.

1. Виды разрешенного использования земельных участков и объектов капитального строительства

№ п/п	Код. Основные виды разрешённого использования	№ п/п	Код. Условно разрешённые виды использования	№ п/п	Код. Вспомогательные виды использования
1.	2.2 Для ведения личного подсобного хозяйства	1.	4.4 Магазины	1.	3.1 Коммунальное обслуживание
2.	12.0 Земельные участки (территории) общего пользования	2.	4.6. Общественное питание		
3.	13.1 Ведение огородничества				
4.	13.2 Ведение садоводства				
5.	13.3 Ведение дачного хозяйства				

2. Предельные размеры земельных участков и параметры разрешённого строительства, реконструкции объектов капитального строительства:**Основные виды разрешенного использования**

№ п/п	Код вида разрешенного использования земельного участка	Разрешенное использование земельных участков и виды объектов капитального строительства	Предельные (минимальные и (или) максимальные) размеры земельных участков и предельные параметры разрешенного строительства, реконструкции объектов капитального строительства)
1	2	3	4
1.	2.2.	Для ведения личного подсобного хозяйства	Размещение жилого дома, не предназначенного для раздела на квартиры (дома, пригодные для постоянного проживания и высотой не выше трех надземных этажей); производство сельскохозяйственной продукции; размещение гаража и иных вспомогательных сооружений; содержание сельскохозяйственных животных Минимальный размер земельного участка –400 м ²



			<p>Максимальный размер земельного участка – 1200 м²</p> <p>Минимальный отступ от красной линии улиц до зданий, строений, сооружений при осуществлении строительства – не менее 5 м; от красной линии проездов – не менее 3 м. В отдельных случаях в условиях сложившейся застройки допускается размещение зданий по красной линии улиц.</p> <p>Минимальное расстояние от границ соседнего земельного участка по санитарно-бытовым условиям до:</p> <ul style="list-style-type: none"> – основного строения – 3 м; – постройки для содержания скота и птицы – 4 м; – других построек (сарай, баня, автостоянка и др.) – 3 м; – стволов высокорослых деревьев – 4 м; – стволов среднерослых деревьев – 2 м; – кустарников – 1 м. <p>От основных строений до отдельно стоящих хозяйственных и прочих строений – в соответствии с требованиями действующих СП, СНиП, СанПиН, технического регламента о требованиях пожарной безопасности.</p> <p>Вспомогательные строения, за исключением гаражей, размещать со стороны улиц не допускается.</p> <p>Максимальное количество этажей – 3, включая мансардный этаж.</p> <p>Высота от уровня земли до верха плоской кровли – 9,6 м, до конька скатной кровли – 13,6 м. Максимальная этажность вспомогательных строений – 2 этажа. максимальная высота от уровня земли до верха жилых зданий – 9 метров.</p> <p>Параметры застройки для индивидуальных жилых домов и вспомогательных строений: Максимальный коэффициент застройки земельного участка (Кз) – 0,2 Максимальный коэффициент плотности застройки земельного участка (Кпз) – 0,4</p>
2.	12.0	Земельные участки (территории) общего пользования	<p>Размещение объектов улично-дорожной сети, автомобильных дорог и пешеходных тротуаров в границах населенных пунктов, пешеходных переходов, набережных, береговых полос водных объектов общего пользования, скверов, бульваров, площадей, проездов, малых архитектурных форм благоустройства.</p> <p>Размеры земельных участков – не подлежат установлению.</p> <p>Минимальный отступ от границ земельного участка – не подлежит установлению.</p> <p>Предельное количество этажей или предельная высота – не подлежит установлению.</p> <p>Параметры застройки: Максимальный коэффициент застройки земельного участка (Кз) – не подлежит</p>



			<p>установлению</p> <p>Максимальный коэффициент плотности застройки земельного участка (Кпз) – не подлежит установлению</p> <p>Количество парковочных мест по СП 42.13330.2016 (приложение Ж).</p>
3.	13.1	Ведение огородничества	<p>Осуществление деятельности, связанной с выращиванием ягодных, овощных, бахчевых или иных сельскохозяйственных культур и картофеля; размещение некапитального жилого строения и хозяйственных строений и сооружений, предназначенных для хранения сельскохозяйственных орудий труда и выращенной сельскохозяйственной продукции</p> <p>Минимальный размер земельных участков – 400 кв.м; Максимальный размер земельных участков – 1200 кв.м; Минимальный отступ некапитальных жилых строений от красной линии улиц до зданий, строений, сооружений при осуществлении строительства – не менее 5 м; от красной линии проездов – не менее 3 м. В отдельных случаях в условиях сложившейся застройки допускается размещение некапитальных жилых строений по красной линии улиц. Минимальное расстояние от границ соседнего земельного участка по санитарно-бытовым условиям до:</p> <ul style="list-style-type: none"> – основного строения – 3 м; – постройки для содержания скота и птицы – 4 м; – других построек (сарай, баня, автостоянка и др.) – 3 м; – стволов высокорослых деревьев – 4 м; – стволов среднерослых деревьев – 2 м; – кустарников – 1 м. <p>От основных строений до отдельно стоящих хозяйственных и прочих строений – в соответствии с требованиями действующих СП, СНиП, СанПиН, технического регламента о требованиях пожарной безопасности.</p> <p>Максимальное количество этажей – 2, включая мансардный этаж;</p> <p>Параметры застройки: Максимальный коэффициент застройки земельного участка (Кз) – не подлежит установлению Максимальный коэффициент плотности застройки земельного участка (Кпз) – не подлежит установлению</p>
4.	13.2	Ведение садоводства	<p>Осуществление деятельности, связанной с выращиванием плодовых, ягодных, овощных, бахчевых или иных сельскохозяйственных культур и картофеля; размещение садового</p>



			<p>дома, предназначенного для отдыха и не подлежащего разделу на квартиры; размещение хозяйственных строений и сооружений.</p> <p>Минимальный размер земельных участков – 400 кв.м; Максимальный размер земельных участков – 1200 кв.м; Минимальный отступ размещения садового дома от красной линии улиц до зданий, строений, сооружений при осуществлении строительства – не менее 5 м; от красной линии проездов – не менее 3 м. В отдельных случаях в условиях сложившейся застройки допускается размещение садового дома по красной линии улиц. Минимальное расстояние от границ соседнего земельного участка по санитарно-бытовым условиям до:</p> <ul style="list-style-type: none"> – основного строения – 3 м; – постройки для содержания скота и птицы – 4 м; – других построек (сарай, баня, автостоянка и др.) – 3 м; – стволов высокорослых деревьев – 4 м; – стволов среднерослых деревьев – 2 м; – кустарников – 1 м. <p>От основных строений до отдельно стоящих хозяйственных и прочих строений – в соответствии с требованиями действующих СП, СНиП, СанПиН, технического регламента о требованиях пожарной безопасности. Максимальное количество этажей – 2, включая мансардный этаж; Параметры застройки: Максимальный коэффициент застройки земельного участка (Кз) – 0,2 Максимальный коэффициент плотности застройки земельного участка (Кпз) – 0,4</p>
5.	13.3	Ведение дачного хозяйства	<p>Размещение жилого дачного дома (не предназначенного для раздела на квартиры, пригодного для отдыха и проживания, высотой не выше трех надземных этажей); осуществление деятельности, связанной с выращиванием плодовых, ягодных, овощных, бахчевых или иных сельскохозяйственных культур и картофеля; размещение хозяйственных строений и сооружений</p> <p>Минимальный размер земельного участка 400 кв.м. Максимальный размер земельного участка 1200 кв.м. (включая площадь застройки). Минимальный отступ от красной линии улиц до зданий, строений, сооружений при осуществлении строительства – не менее 5 м; от красной линии проездов – не менее 3 м. В отдельных случаях в условиях сложившейся застройки допускается размещение зданий по красной линии улиц.</p>



			<p>Минимальное расстояние от границ соседнего земельного участка по санитарно-бытовым условиям до:</p> <ul style="list-style-type: none"> – основного строения – 3 м; – постройки для содержания скота и птицы – 4 м; – других построек (сарай, баня, автостоянка и др.) – 3 м; – стволов высокорослых деревьев – 4 м; – стволов среднерослых деревьев – 2 м; – кустарников – 1 м. <p>От основных строений до отдельно стоящих хозяйственных и прочих строений – в соответствии с требованиями действующих СП, СНиП, СанПиН, технического регламента о требованиях пожарной безопасности.</p> <p>Вспомогательные строения, за исключением гаражей, размещать со стороны улиц не допускается.</p> <p>Допускается блокировка жилых домов по взаимному согласию домовладельцев с учетом противопожарных требований и действующими градостроительными нормативами.</p> <p>Максимальное количество этажей – 3, включая мансардный этаж.</p> <p>Высота от уровня земли до верха плоской кровли – 9,6 м, до конька скатной кровли – 13,6 м. Максимальная этажность вспомогательных строений – 2 этажа максимальная высота от уровня земли до верха нежилых зданий – 9 метров.</p> <p>Параметры застройки для индивидуальных жилых домов и вспомогательных строений: Максимальный коэффициент застройки земельного участка (Кз) – 0,2 Максимальный коэффициент плотности застройки земельного участка (Кпз) – 0,4</p>
--	--	--	---

Условно-разрешенные виды использования

№ п/п	Код вида разрешенного использования земельного участка	Разрешенное использование земельных участков и виды объектов капитального строительства	Предельные (минимальные и (или) максимальные размеры земельных участков и предельные параметры разрешенного строительства, реконструкции объектов капитального строительства)
1	2	3	4
1.	4.4	Магазины	<p>Размещение объектов капитального строительства, предназначенных для продажи товаров, торговая площадь которых составляет до 5000 кв. м</p> <p>Максимальный размер торгового зала до 650 кв.м. торговой площади</p>



			<p>Минимальный размер земельных участков: Для магазинов: до 250 кв.м торговой площади – 0,08 га на 100 кв.м. торговой площади; свыше 250 до 650 кв.м. торговой площади – 0,08 – 0,06 га на 100 кв.м. торговой площади; Максимальный размер земельных участков – 0,52 га; Минимальный отступ от красной линии улиц до зданий, строений, сооружений при осуществлении строительства – не менее 10 м; от красной линии проездов – не менее 5 м. В отдельных случаях в условиях сложившейся застройки допускается размещение по красной линии улиц. Максимальное количество этажей – 3; Параметры застройки: Максимальный коэффициент застройки земельного участка (Кз) – 0,8 Максимальный коэффициент плотности застройки земельного участка (Кпз) – 2,4 Количество парковочных мест по СП 42.13330.2016 (приложение Ж).</p>
2.	4.6	Общественное питание	<p>Размещение объектов капитального строительства в целях устройства мест общественного питания (рестораны, кафе, столовые, закусочные, бары)</p> <p>Максимальный размер здания общественного питания до 150 мест Минимальный размер земельных участков: При числе мест, га на 100 мест: до 50 мест – 0,25 га; свыше 50 до 150 мест – 0,15 га; Максимальный размер земельных участков – не подлежит установлению; Минимальный отступ от красной линии улиц до зданий, строений, сооружений при осуществлении строительства – не менее 10 м; от красной линии проездов – не менее 5 м. В отдельных случаях в условиях сложившейся застройки допускается размещение по красной линии улиц Максимальное количество этажей – 3; Параметры застройки: Максимальный коэффициент застройки земельного участка (Кз) – 0,8 Максимальный коэффициент плотности застройки земельного участка (Кпз) – 2,4 Количество парковочных мест по СП 42.13330.2016 (приложение Ж).</p>



Вспомогательные виды разрешенного использования

№ п/п	Код вида разрешенного использования земельного участка	Разрешенное использование земельных участков и виды объектов капитального строительства	Предельные (минимальные и (или) максимальные размеры земельных участков и предельные параметры разрешенного строительства, реконструкции объектов капитального строительства)
1	2	3	4
1.	3.1.	Коммунальное обслуживание	<p>Размещение объектов капитального строительства в целях обеспечения физических и юридических лиц коммунальными услугами, в частности: поставки воды, тепла, электричества, газа, предоставления услуг связи, отвода канализационных стоков, очистки и уборки объектов недвижимости (котельных, водозаборов, очистных сооружений, насосных станций, водопроводов, линий электропередач, трансформаторных подстанций, газопроводов, линий связи, телефонных станций, канализаций, стоянок, гаражей и мастерских для обслуживания уборочной и аварийной техники, а также зданий или помещений, предназначенных для приема физических и юридических лиц в связи с предоставлением им коммунальных услуг).</p> <p>Минимальные размеры земельных участков на объекты: Для котельных – 50 кв.м; Для насосных станций – 50 кв.м; Для телефонных станций – не подлежит установлению; Для гаражей и мастерских для обслуживания уборочной и аварийной техники – 300 кв.м; Для автостоянок не подлежит установлению; Для зданий или помещений, предназначенных для приема физических и юридических лиц в связи с предоставлением им коммунальных услуг – 400 кв.м; Для трансформаторных подстанций - не подлежит установлению; Для тепловых пунктов – не подлежит установлению; Для газораспределительных пунктов – 6 кв.м; Максимальные размеры земельных участков на вышеуказанные объекты - не подлежит установлению; Минимальный отступ от красной линии улиц до зданий, строений, сооружений при осуществлении строительства – не менее 5 м; от красной линии проездов – не менее 3 м. В отдельных случаях в условиях сложившейся застройки допускается размещение зданий по красной линии улиц. Максимальное количество этажей – 2</p>



			Предельная высота – 20м Параметры застройки: Максимальный коэффициент застройки земельного участка (Кз) – не подлежит установлению; Максимальный коэффициент плотности застройки земельного участка (Кпз) – не подлежит установлению.
--	--	--	--

Примечание:

1. Ограничения использования земельных участков и объектов капитального строительства, находящихся в зоне СХ-2 и расположенных в границах зон с особыми условиями использования территории, устанавливаются в соответствии со статьями Части V настоящих Правил.
2. В случаях, когда размер земельного участка, предоставленного до вступления в силу настоящих Правил, меньше предельных минимальных норм, либо превышает предельные максимальные нормы, предусмотренные выше, то для данного земельного участка его размеры являются соответственно минимальными или максимальными предельными нормами.
3. В условиях реконструкции существующей застройки плотность застройки допускается повышать, но не более чем на 30% при соблюдении требований действующих норм СП, СНиП, СанПиН, технического регламента о требованиях пожарной безопасности.

Статья 55. Зоны зеленых насаждений (3)

Зоны зеленых насаждений иного назначения на территории городского округа представлены земельными участками, занятыми зонами городских лесов и зонами природного ландшафта, зонами зелёных насаждений общего пользования в границах коридоров красных линий и зонами иных зелёных насаждений (СЗЗ), на которые действие градостроительного регламента не распространяется.

1. Регламенты для зон зеленых насаждений общего пользования в границах коридоров красных линий в соответствии с пунктом 6 статьи 36 Градостроительного кодекса Российской Федерации не устанавливаются.
2. Регулирование градостроительной деятельности для зон зеленых насаждений общего пользования в границах коридоров красных линий должно осуществляться в соответствии с Проектом планировки и межевания улично-дорожной сети и территорий общественного пользования.

Статья 56. Зона озеленения общего пользования (3-1)

Зоны зеленых насаждений общего пользования в границах коридоров красных линий включают в себя участки территории города, предназначенные для установления полос отвода автомобильных дорог, размещения улично-дорожной сети, за исключением внутриквартальных проездов, инженерной сети, объектов дорожного сервиса и дорожного хозяйства (при условии соответствия требованиям законодательства о безопасности движения), установления санитарно-защитных зон и санитарных разрывов указанных объектов, объектов благоустройства, в том числе для размещения парков, скверов, бульваров, газонов в границах таких территорий, иных зеленых насаждений.

Статья 57. Зона зеленых насаждений специального назначения (3-2)

В состав зоны озелененной территории общего пользования включаются участки зеленых насаждений санитарно-защитных и охранных зон. Зона предназначена для улучшения экологической обстановки и комфортности проживания в целом, создания защитного барьера между территориями предприятий, объектов транспорта и жилой застройкой, для организации дополнительных озелененных площадей в целях рекреации, а также для укрепления склонов эрозионно-опасных территорий.



Статья 58. Зона природных территорий (З-3)

Зона выделена для обеспечения правовых условий сохранения и использования существующих массивов городских лесов и природного ландшафта, создания экологически чистой окружающей среды в интересах здоровья и организации мест отдыха населения. Зона выделена для обеспечения правовых условий использования и сохранения существующих городских лесов и природного ландшафта и одновременного создания условий для отдыха населения при условии с минимального воздействия на элементы окружающей среды.

Статья 59. Территории общего пользования (ТО)

Земельные участки общего пользования, занятые площадями, улицами, проездами, автомобильными дорогами, набережными, скверами, бульварами, водными объектами, пляжами и другими объектами, которыми пользуется неограниченный круг лиц, границы которых отображаются в проектах планировки территории посредством красных линий, могут включаться в состав различных территориальных зон.

1. Регламенты для территорий общего пользования в соответствии с пунктом 2 статьи 36 Градостроительного кодекса Российской Федерации не устанавливаются.
2. Регулирование градостроительной деятельности для территорий общего пользования в границах коридоров красных линий должно осуществляться в соответствии с Проектом планировки и межевания улично-дорожной сети и территорий общественного пользования.
3. Регламенты для иных зеленых насаждений, относящихся к территориям общего пользования, в соответствии с пунктом 2 статьи 36 Градостроительного кодекса Российской Федерации не устанавливаются.

Статья 60. Зона водных объектов (ВО)

1. Зоны водных объектов включают в себя участки территории городского округа, на которых расположены природные или искусственные водоемы, водотоки либо иные объекты, постоянное или временное сосредоточение вод в которых имеет характерные формы или признаки водного режима (изменение во времени уровней, расхода и объема воды в водном объекте).
2. Регламенты для земель водного фонда не устанавливаются в соответствии с п. 6 ст. 36 Градостроительного кодекса Российской Федерации.



**ЧАСТЬ V. РЕГУЛИРОВАНИЕ ЗЕМЛЕПОЛЬЗОВАНИЯ И ЗАСТРОЙКИ В ЗОНАХ С ОСОБЫМИ УСЛОВИЯМИ
ИСПОЛЬЗОВАНИЯ ТЕРРИТОРИЙ
ГЛАВА 9. ЗОНИРОВАНИЕ С УЧЁТОМ ОСОБЫХ УСЛОВИЙ ИСПОЛЬЗОВАНИЯ ТЕРРИТОРИЙ**

Статья 61. Зоны с особыми условиями использования территорий (ограничений градостроительной деятельности)

1. Зоны с особыми условиями использования территорий – охранные, санитарно-защитные зоны, санитарные разрывы, зоны охраны объектов культурного наследия (памятников истории и культуры), водоохранные зоны, зоны санитарной охраны источников питьевого водоснабжения, зоны охраняемых объектов, иные зоны, устанавливаемые в соответствии с законодательством Российской Федерации.

2. В зонах с особыми условиями использования территорий устанавливаются два вида регламентации использования в условиях конкретных ограничений:

- условия использования и содержания территорий – использование разрешено при условии проведения комплекса мероприятий, нейтрализующих действие ограничений, либо при условии выполнения ряда специальных требований;
- запрещённые виды использования территорий – использование запрещено безусловно.

3. С каждым фактором ограничений, проявляющимся в разных территориальных зонах, связан только один ограничительный регламент независимо от функции, на которую он воздействует. В этом – отличие ограничительных регламентов от регламентов целевого использования, которые привязаны только к функции независимо от места её проявления.

4. К зонам с особыми условиями использования территорий отнесены:

- зоны, формируемые требованиями охраны объектов культурного наследия;
- зоны, формируемые санитарно-гигиеническими, экологическими и иными требованиями.

5. Зоны с особыми условиями использования территорий перекрывают зоны действия других регламентов и накладывают дополнительные ограничения на использование территорий. Эти требования и ограничения деятельности на земельных участках, установленные с позиций охраны природной и историко-культурной среды, являются дополнительными по отношению к видам разрешённого использования объектов недвижимости и параметрам разрешённого строительства, установленными основными градостроительными регламентами.

6. Зоны с особыми условиями использования территорий застройки распространяются на участки строительства и реконструкции объектов в случаях, когда вновь возводимый, реконструируемый объект расположен непосредственно в одной или нескольких вышеперечисленных зонах.

7. Границы территорий с особыми условиями использования территорий устанавливаются соответствующими линиями градостроительного регулирования, в пределах которых действуют особые режимы и правила их использования в соответствии с градостроительными регламентами.

8. Разрешительная документация на предоставление участков под новое строительство в случае размещения объекта на территории зон с особыми условиями использования территорий должна согласовываться с соответствующими органами контроля и надзора в установленном законом порядке.

9. Установление зон не влечёт за собой изъятие земельных участков у собственников земель, землевладельцев, землепользователей или запрета на совершение сделок с земельными участками, за исключением случаев, предусмотренных законодательством.



Статья 62. Состав зон с особыми условиями использования территорий, формируемых санитарно-гигиеническими и экологическими требованиями

Организации, промышленные объекты и производства, группы промышленных объектов и сооружения, являющиеся источниками воздействия на среду обитания и здоровье человека, отделяются санитарно-защитными зонами от территории жилой застройки, ландшафтно-рекреационных зон, зон отдыха, территорий курортов, санаториев, домов отдыха, стационарных лечебно-профилактических учреждений, территорий садоводческих товариществ и коттеджной застройки, коллективных или индивидуальных дачных и садово-огородных участков.

В Правилах, приняты размеры санитарных разрывов и санитарно-защитных зон с учётом рекомендуемых минимальных размеров санитарных разрывов и ориентировочных санитарно-защитных зон в соответствии с СанПиН 2.2.1/2.1.1.1200-03 (в новой редакции с изменениями №1 от 10.04.2008 – СанПиН 2.2.1-2.1.1.2361-08; №2 от 06.10.2009 – СанПиН 2.2.1-2.1.1.2555-09; №3 от 09.09.2010 – СанПиН 2.2.1-2.1.1.2739-10), а также СНиП 2.И.03-93).

Размеры санитарных разрывов (охранных зон) газопроводов и нефтепровода учтены в соответствии с требованиями СНиП 2.05.06-85* «Магистральные трубопроводы», утверждёнными Постановлением Госстроя СССР от 30.03.1985 № 30 (с изменениями от 08.01.1987, 13.07.1990, 10.11.1996).

Размеры ориентировочных санитарно-защитных зон и рекомендуемые минимальных разрывов устанавливаются в соответствии с главой VII и приложениями 1-6 к СанПиН 2.2.1/2.1.1.1200-03 в новой редакции. Для объектов, являющихся источниками воздействия на среду обитания, для которых санитарными правилами не установлены размеры санитарно-защитной зоны и рекомендуемые разрывы, а также для объектов I-III классов опасности, разрабатывается проект ориентировочного размера санитарно-защитной зоны.

Для групп промышленных объектов и производств или промышленного узла (комплекса, промзоны) устанавливается единая расчётная и окончательно установленная санитарно-защитная зона с учётом суммарных выбросов в атмосферный воздух и физического воздействия источников промышленных объектов и производств, входящих в единую зону.

Размеры санитарно-защитных зон для промышленных объектов и производств, являющихся источниками физических факторов воздействия на население, устанавливаются на основании акустических расчётов с учётом места расположения источников и характера создаваемого ими шума, электромагнитных полей, излучений, инфразвука и других физических факторов. Для установления размеров санитарно-защитных зон расчётные параметры должны быть подтверждены натурными измерениями факторов физического воздействия на атмосферный воздух.

Лабораторные исследования атмосферного воздуха и измерения физических воздействий на атмосферный воздух на территории санитарно-защитной зоны и на её границе осуществляются службами промышленных объектов и производств, а также органами, уполномоченными осуществлять государственный санитарно-эпидемиологический надзор.

Для автомагистралей, линий железнодорожного транспорта, гаражей и автостоянок устанавливается расстояние от источника химического, биологического и/или физического воздействия, уменьшающее эти воздействия до значений гигиенических нормативов (санитарные разрывы). Величина разрыва устанавливается в каждом конкретном случае на основании расчётов рассеивания загрязнения атмосферного воздуха и физических факторов (шума, вибрации, электромагнитных полей и др.) с последующим проведением натурных исследований и измерений.

Установление величины зон негативных воздействий электромагнитных полей (в составе санитарно-защитных зон и зон ограничения застройки) в местах размещения передающих радиотехнических объектов осуществляется в соответствии с действующими санитарными правилами и нормами по электромагнитным излучениям радиочастотного диапазона и методиками расчёта интенсивности электромагнитного излучения радиочастот.



1. Охранные зоны воздушных линий электропередачи

В целях защиты населения от воздействия электрического поля, создаваемого воздушными линиями электропередачи, и соблюдения особых условий использования земельных участков, расположенных в пределах охранных зон, обеспечивающих безопасное функционирование и эксплуатацию воздушных линий электропередачи, устанавливаются охранные зоны вдоль трассы высоковольтной линии, за пределами которых напряжённость электрического поля не превышает 1 кВ/м.

Размеры охранных зон воздушных линий электропередачи приняты в зависимости от их напряжения (кВ) в соответствии с «Правилами установления охранных зон объектов электросетевого хозяйства и особых условий использования земельных участков, расположенных в границах таких зон» (утв. постановлением Правительства Российской Федерации от 24 февраля 2009 г. № 160) с учетом требований СН 2971-84 «Санитарные нормы и правила защиты населения от воздействия электрического поля, создаваемого воздушными линиями электропередачи переменного тока промышленной частоты», МУ 4109-86 «Методические указания по определению электромагнитного поля воздушных высоковольтных линий электропередачи и гигиенические требования к их размещению» и соответствуют материалам проекта Генерального плана городского округа.

2. Зоны ограничения застройки электроподстанций

В целях защиты населения от воздействия шума трансформаторов и воздействий электрических полей, создаваемых оборудованием подстанций, на прилегающих земельных участках, не защищённых экранирующими свойствами застройки и озеленённых территорий, рассчитываются границы зон ограничения застройки для определения необходимых мер по экранированию негативных воздействий подстанций либо ограничению строительства в их пределах.

Границы зон ограничения застройки электроподстанций в Правилах учтены в соответствии с материалами проекта Генерального плана городского округа без учета экранирующего действия естественных и искусственных преград на пути звука. Границы определены по объектам-аналогам (методические рекомендации НИИ общей и коммунальной гигиены им. А. Н. Марзеева) в соответствии с расчетными параметрами (СП 51.13330.2011 – СНиП 23-03-2003 «Защита от шума» и ГОСТ 12.2.024-87 «Трансформаторы силовые масляные, нормы допустимого шума и метод шумовых испытаний»).

3. Санитарно-защитные полосы магистральных водоводов

Санитарная охрана водоводов обеспечивается санитарно-защитной полосой.

В пределах санитарно-защитной полосы, соответственно её назначению, устанавливается специальный режим и определяется комплекс мероприятий, направленных на предупреждение ухудшения качества воды.

Санитарно-защитные полосы водоводов организуются на всех водоводах, вне зависимости от ведомственной принадлежности, подающих воду, как из поверхностных, так и из подземных источников.

Границы санитарно-защитных полос магистральных водоводов учтены в соответствии с СанПиН 2.1.4.1110-02 (с изменениями 2017г) «Зоны санитарной охраны источников водоснабжения и водопроводов питьевого назначения» и материалами проекта Генерального плана городского округа.

4. Первый пояс зоны санитарной охраны водозаборов и водопроводных сооружений хозяйственно-питьевого назначения

Зоны санитарной охраны организуются на всех водопроводах, вне зависимости от ведомственной принадлежности, подающих воду как из поверхностных, так и из подземных источников.

Основной целью создания и обеспечения режима в зонах санитарной охраны является санитарная охрана от загрязнения источников водоснабжения и водопроводных сооружений, а также территорий, на которых они расположены.

Первый пояс (строгого режима) включает территорию расположения водозаборов, площадок всех водопроводных сооружений и водопроводящего канала. Его назначение – защита места водозабора и водозаборных сооружений от случайного или умышленного загрязнения и повреждения. Санитарные мероприятия должны выполняться органами коммунального хозяйства или другими владельцами водопроводов. Целью мероприятий является сохранение постоянства



природного состава воды в водозаборе путём устранения и предупреждения возможности её загрязнения.

Границы первого пояса устанавливаются проектом зон санитарной охраны. Проект зон санитарной охраны должен быть составной частью проекта хозяйственно-питьевого водоснабжения и разрабатываться одновременно с последним. Для действующих водопроводов, не имеющих установленных зон санитарной охраны, проект зон санитарной охраны разрабатывается специально.

Установленные границы зоны санитарной охраны и составляющих её поясов могут быть пересмотрены в случае возникших или предстоящих изменений эксплуатации источников водоснабжения (в том числе производительности водозаборов подземных вод) или местных санитарных условий по заключению заинтересованных организаций.

В графических материалах Правил границы первого пояса зон санитарной охраны показаны в соответствии с СанПиН 2.1.4.1110-02 (с изменениями) «Зоны санитарной охраны источников водоснабжения и водопроводов питьевого назначения» и материалами проекта Генерального плана городского округа.

5. Второй пояс зоны санитарной охраны водозаборов и водопроводных сооружений хозяйственно-питьевого назначения

Зоны санитарной охраны организуются на всех водопроводах, вне зависимости от ведомственной принадлежности, подающих воду как из поверхностных, так и из подземных источников.

Основной целью создания и обеспечения режима в зонах санитарной охраны является санитарная охрана от загрязнения источников водоснабжения и водопроводных сооружений, а также территорий, на которых они расположены.

Второй пояс (пояс ограничений) включают территорию, предназначенную для предупреждения загрязнения воды источников водоснабжения.

Границы второго пояса устанавливаются проектом зон санитарной охраны. Проект зон санитарной охраны должен быть составной частью проекта хозяйственно-питьевого водоснабжения и разрабатываться одновременно с последним. Для действующих водопроводов, не имеющих установленных зон санитарной охраны, проект зон санитарной охраны разрабатывается специально.

Установленные границы зоны санитарной охраны и составляющих её поясов могут быть пересмотрены в случае возникших или предстоящих изменений эксплуатации источников водоснабжения (в том числе производительности водозаборов подземных вод) или местных санитарных условий по заключению заинтересованных организаций.

В графических материалах Правил границы второго пояса зон санитарной охраны показаны в соответствии с СанПиН 2.1.4.1110-02(с изменениями) «Зоны санитарной охраны источников водоснабжения и водопроводов питьевого назначения и материалами проекта Генерального плана городского округа.

6. Третий пояс зоны санитарной охраны водозаборов и водопроводных сооружений хозяйственно-питьевого назначения

Зоны санитарной охраны организуются на всех водопроводах, вне зависимости от ведомственной принадлежности, подающих воду как из поверхностных, так и из подземных источников.

Основной целью создания и обеспечения режима в зонах санитарной охраны является санитарная охрана от загрязнения источников водоснабжения и водопроводных сооружений, а также территорий, на которых они расположены.

Третий пояс (пояс наблюдений) включает территорию, предназначенную для защиты водоносного пласта от химических загрязнений.

Границы третьего пояса устанавливаются проектом зон санитарной охраны. Проект зон санитарной охраны должен быть составной частью проекта хозяйственно-питьевого водоснабжения и разрабатываться одновременно с последним. Для действующих водопроводов, не имеющих установленных зон санитарной охраны, проект зон санитарной охраны разрабатывается специально.

Установленные границы зон санитарной охраны и составляющих её поясов могут быть пересмотрены в случае возникших или предстоящих изменений эксплуатации источников водоснабжения (в том числе производительности водозаборов подземных вод) или местных санитарных условий по заключению заинтересованных организаций.



В графических материалах Правил границы третьего пояса зон санитарной охраны показаны в соответствии с СанПиН 2.1.4.1110-02 (с изменениями) «Зоны санитарной охраны источников водоснабжения и водопроводов питьевого назначения» и материалами проекта Генерального плана городского округа.

7. Прибрежные защитные полосы объектов водного фонда

Прибрежной защитной полосой является территория, непосредственно примыкающая к акваториям поверхностных водных объектов, на которой устанавливается специальный режим хозяйственной и иных видов деятельности с целью предотвращения загрязнения, засорения, заиления и истощения водных объектов, а также сохранения среды обитания объектов животного и растительного мира.

Соблюдение специального режима на территории прибрежной защитной полосы является составной частью комплекса природоохранных мер по улучшению гидрологического, гидрохимического, гидробиологического, санитарного и экологического состояния водных объектов и благоустройству их прибрежных территорий. Документированные сведения о прибрежных защитных полосах включаются в государственный водный реестр.

Размеры прибрежных защитных полос определяются в зависимости от местных орографических условий (уклона прилегающей к урезу воды прибрежной поверхности) и характера землепользования. Границы прибрежных защитных полос в Правилах приняты в соответствии с материалами проекта Генерального плана городского округа, устанавливаются ст. 65 Водного Кодекса Российской Федерации от 03.06.2006 либо специализированным проектом (схемой комплексного использования и охраны водного объекта).

8. Водоохранные зоны объектов водного фонда

Водоохранной зоной является территория, примыкающая к акваториям поверхностных водных объектов, на которой устанавливается специальный режим хозяйственной и иных видов деятельности с целью предотвращения загрязнения, засорения, заиления и истощения водных объектов, а также сохранения среды обитания объектов животного и растительного мира.

Соблюдение специального режима на территории водоохранных зон является составной частью комплекса природоохранных мер по улучшению гидрологического, гидрохимического, гидробиологического, санитарного и экологического состояния водных объектов и благоустройству их прибрежных территорий. Документированные сведения о водоохранных зонах включаются в государственный водный реестр.

В графических материалах настоящих Правил границы водоохранных зон показаны в соответствии с материалами проекта Генерального плана городского округа, устанавливаются с учётом ст. 65 Водного Кодекса Российской Федерации от 03.06.2006 либо специализированным проектом (схемой комплексного использования и охраны водного объекта).

В пределах водоохранных зон устанавливаются прибрежные защитные полосы. На их территориях вводятся дополнительные ограничения природопользования.

9. Особо охраняемые природные территории представлены в графической части правил

ГЛАВА 10. ДОПОЛНИТЕЛЬНЫЕ РЕГЛАМЕНТЫ В ЗОНАХ С ОСОБЫМИ УСЛОВИЯМИ ИСПОЛЬЗОВАНИЯ ТЕРРИТОРИЙ

Статья 63. Режимы использования территорий в границах территорий памятников истории и культуры

1. В соответствии пунктом 4 статьи 36 Градостроительного кодекса Российской Федерации действие градостроительного регламента не распространяется на земельные участки в границах территорий памятников и ансамблей, включенных в единый государственный реестр объектов культурного наследия (памятников истории и культуры) народов Российской Федерации, а также в границах территорий памятников или ансамблей, которые являются вновь выявленными объектами культурного наследия и для которых решения о режиме содержания, параметрах реставрации, консервации, воссоздания, ремонта и приспособлении принимаются в порядке, установленном законодательством Российской Федерации об охране объектов культурного наследия.



2. В границах территорий объектов культурного наследия действуют режимы использования территорий, утвержденные в соответствии с нормативно-правовыми актами правительства РФ, Министерства культуры РФ и республики Крым.

3. Для объектов культурного наследия, не имеющих утвержденных границ и режимов использования территорий, в целях обеспечения их сохранности должны быть разработаны и утверждены границы и режим использования территорий в соответствии с Федеральным законом от 25 июня 2002 года № 73-ФЗ "Об объектах культурного наследия (памятниках истории и культуры) народов Российской Федерации".

4. Объекты культурного наследия представлены на картах схемах (приложение к настоящим правилам).

5. В соответствии с п. 2 ст. 36 Федерального закона от 25 июня 2002 г. № 73-ФЗ «Об объектах культурного наследия (памятниках истории и культуры) народов РФ» в случае обнаружения на территории, подлежащей хозяйственному освоению, объектов, обладающих признаками объекта культурного наследия, в проекты проведения землеустроительных, строительных, хозяйственных и иных работ должны быть внесены разделы об обеспечении сохранности обнаруженных объектов.

Статья 64 . Регламенты использования территорий в зонах, формируемых санитарно-гигиеническими, экологическими и иными требованиями

Использование земельных участков и иных объектов недвижимости, расположенных в пределах зон, обозначенных на схемах, приведенных в составе графических приложений настоящих Правил, определяется градостроительными регламентами соответствующих территориальных зон с учетом регламентов в зонах с особыми условиями использования территорий.

Земельные участки и иные объекты недвижимости, чьи характеристики не соответствуют разрешенным видам использования или параметрам, установленным законами, иными нормативными правовыми актами применительно к зонам с особыми условиями использования территорий, являются объектами недвижимости, не соответствующими градостроительному регламенту настоящих Правил.

Ограничения использования земельных участков и иных объектов недвижимости, расположенных в зонах с особыми условиями использования территорий, установлены в соответствии с действующим законодательством Российской Федерации и решениями «Генерального плана городского округа Симферополь».

1. Градостроительные регламенты использования территорий в санитарно-защитных зонах и санитарных разрывах

Условия использования и содержания территорий

В границах санитарно-защитной зоны промышленного объекта или производства допускается размещать здания и сооружения для обслуживания работников указанного объекта и для обеспечения деятельности промышленного объекта (производства): нежилые помещения для дежурного аварийного персонала, помещения для пребывания работающих по вахтовому методу (не более двух недель), здания управления, конструкторские бюро, здания административного назначения, научно-исследовательские лаборатории, поликлиники, спортивно-оздоровительные сооружения закрытого типа, бани, прачечные, объекты торговли и общественного питания, мотели, гостиницы, гаражи, площадки и сооружения для хранения общественного и индивидуального транспорта, пожарные депо, местные и транзитные коммуникации, линии электропередач, электроподстанции, артезианские скважины для технического водоснабжения, водоохлаждающие сооружения для подготовки технической воды, канализационные насосные станции, сооружения оборотного водоснабжения, автозаправочные станции, станции технического обслуживания автомобилей.

В санитарно-защитной зоне объектов пищевых отраслей промышленности, оптовых складов продовольственного сырья и пищевой продукции, производства лекарственных веществ, лекарственных средств и (или) лекарственных форм, складов сырья и полупродуктов для фармацевтических предприятий, допускается размещение новых профильных, однотипных объектов, при исключении взаимного негативного воздействия на продукцию, среду обитания и здоровье человека.



Разрешены предприятия, их отдельные здания и сооружения с производствами меньшего класса опасности, чем основное производство, от которого установлена санитарно-защитная зона. При наличии у размещаемого в санитарно-защитной зоне объекта выбросов, аналогичных по составу с основным производством, обязательно требование не превышения гигиенических нормативов на границе санитарно-защитной зоны и за ее пределами при суммарном учёте.

При размещении предприятий IV, V классов, не требующих интенсивного движения грузового автотранспорта, преимущество должно быть отдано наиболее удалённым от жилой зоны территориям.

Для гаражей закрытого типа со сплошным стеновым ограждением I – II степеней огнестойкости санитарно-защитную зону допускается сокращать на 25 % при отсутствии в гаражах открывающихся окон, а также въездов, ориентированных в сторону жилых и общественных зданий.

Выезд из гаражей и автостоянок вместимостью свыше 50 машино-мест должен быть организован на транспортную магистраль, минуя проезды внутреннего пользования и основные пути движения пешеходов.

Минимальное расстояние от въездов-выездов и от вентиляционных шахт подземных гаражей до территорий школ, детских дошкольных учреждений, лечебно-профилактических учреждений, фасадов жилых домов, площадок отдыха должно составлять не менее 15 метров.

Допускается размещение научно-исследовательских институтов, конструкторских бюро и других объектов, имеющих в своём составе мастерские, производственные, полупроизводственные и экспериментальные установки.

Разрешена организация дополнительных озеленённых площадей, обеспечивающих экранирование, ассимиляцию и фильтрацию загрязнителей атмосферного воздуха, повышение комфортности микроклимата.

Требуется последовательная проработка территориальной организации, озеленения и благоустройства санитарно-защитных зон на всех этапах разработки всех видов градостроительной, предпроектной и проектной документации, строительства и эксплуатации отдельного предприятия или промышленного комплекса.

При санитарно-защитной зоне между производством и границей жилой застройки в 50 м и 100 м ширина проезжей части автомагистрали не может рассматриваться как составляющая требуемого размера санитарно-защитная зона и являться основанием для снижения процента озеленения. При наличии автомагистрали в санитарно-защитной зоне её выбросы включаются в суммарный расчёт с объектом.

Из озеленённых территорий общего пользования на территории санитарно-защитных зон разрешены только скверы у административных зданий, проходных производственных и коммунальных объектов для кратковременного отдыха.

Разрешены сельскохозяйственные угодья для выращивания технических культур, не используемых для производства продуктов питания.

Растениеводство и животноводство, выпас скота – по согласованию с органами Роспотребнадзора. Обязателен контроль качества пахотных земель (огородов), земель и растительности сенокосов и пастбищ.

Запрещённые виды использования территорий

В санитарно-защитной зоне не допускается размещать: жилую застройку, включая отдельные жилые дома, ландшафтно-рекреационные зоны, зоны отдыха, территории курортов, санаториев и домов отдыха, территорий коттеджной застройки, коллективных или индивидуальных садово-огородных участков, а также других территорий с нормируемыми показателями качества среды обитания; спортивные сооружения, детские площадки, образовательные и детские учреждения, лечебно-профилактические и оздоровительные учреждения общего пользования.

Санитарно-защитная зона или какая-либо ее часть не может рассматриваться как резервная территория объекта и использоваться для расширения промышленной или жилой территории без соответствующей обоснованной корректировки границ санитарно-защитной зоны.

В санитарно-защитной зоне и на территории объектов других отраслей промышленности не допускается размещать объекты по производству лекарственных веществ, лекарственных средств и (или) лекарственных форм, склады сырья и полупродуктов для фармацевтических предприятий; объекты пищевых отраслей промышленности, оптовые склады продовольственного сырья и



пищевых продуктов, комплексы водопроводных сооружений для подготовки и хранения питьевой воды, которые могут повлиять на качество продукции.

Автомостраль, расположенная в санитарно-защитной зоне промышленного объекта и производства или прилегающая к санитарно-защитной зоне, не входит в ее размер, а выбросы автомагистрали учитываются в фоновом загрязнении при обосновании размера санитарно-защитной зоны.

Не допускается размещение во внутриквартальной жилой застройке автостоянок вместимостью более 50 машино-мест.

Запрещён пересмотр принятого для максимальной проектной или фактически достигнутой мощности предприятия размера санитарно-защитной зоны при временном сокращении объема производства, сокращение величины санитарно-защитной зоны на основании данных, полученных только расчётным путём.

Для гостевых автостоянок жилых домов разрывы не устанавливаются в соответствии с п. 11 табл. 7.1.1 СанПин 2.2.1/2.1.1.1200-03 (новая редакция).

Запрещено в границах санитарно-защитной зоны и на территории промплощадок размещать предприятия пищевой промышленности, а также по производству посуды, тары, оборудования и т. д. для пищевой промышленности, склады готовой продукции, предприятия по производству воды и напитков для питьевых целей, комплексы водопроводных сооружений для подготовки и хранения питьевой воды.

Временное сокращение объема производства не является основанием к пересмотру принятого размера санитарно-защитной зоны для максимальной проектной или фактически достигнутой мощности.

1.1. Градостроительные регламенты использования территорий в санитарных разрывах, санитарно-защитных зонах, устанавливаемых с учётом шумовых воздействий на население

Условия использования и содержания территорий

На территории жилой застройки, существующей в санитарных разрывах и санитарно-защитных зонах, требуется применение планировочных методов защиты прилегающих жилых и рекреационных территорий от шума, технологические и инженерно-технические шумопоглощающие решения в источниках, экранирование источников шума, шумозащитные древесно-кустарниковые посадки.

Допускаются научно-исследовательские институты, конструкторские бюро и другие объекты, имеющие в своем составе источники шума. Размер санитарных разрывов и санитарно-защитных зон устанавливается при наличии санитарно-эпидемиологического заключения органов Роспотребнадзора.

Не менее 50 % ширины санитарного разрыва должно иметь зеленые насаждения.

Стоянки автомобильного транспорта, гаражи должны иметь выезд в сторону, противоположную жилым кварталам. Допускается размещение объектов инженерно-транспортной инфраструктуры, санитарные разрывы и санитарно-защитные зоны которых не превышают размеров санитарных разрывов источника.

Размеры санитарных разрывов и санитарно-защитных зон автомобильного и водного транспорта, являющихся источниками неблагоприятных физических факторов, распространяющихся на большие расстояния (шум, инфразвук и др.), в каждом конкретном случае должны быть скорректированы (или обоснованы) расчетным путем с учетом характера создаваемого оборудованием шума, инфразвука и др., шумовой характеристики источников, места их расположения (внутри или вне здания, сооружения и т.д.), режима их эксплуатации и др.

Требуется применение планировочных методов защиты от шума при условии прилегания животноводческих, птицеводческих и звероводческих объектов, технологические и инженерно-технические шумопоглощающие решения в источниках и на их территории, экранирование источников шума, шумозащитные древесно-кустарниковые посадки.

Допускается функционирование сельскохозяйственных объектов и угодий, кроме животноводческих, птицеводческих и звероводческих ферм, акустические воздействия на которые могут негативно сказаться на численности поголовья, здоровье и продуктивности скота, птицы и зверья.



На территории санитарно-защитных зон допускается размещение объектов специального назначения меньшего класса опасности, чем основной объект, с обязательным требованием не превышения гигиенических нормативов на границе санитарно-защитной зоны за их пределами при суммарном учёте.

Требуется применение планировочных методов защиты при условии прилегания КЭЧ, гарнизонов, военных городков и т. п. от шума, технологические и инженерно-технические шумопонижающие решения в источниках, экранирование источников шума, шумозащитные древесно-кустарниковые посадки.

Сокращение размеров санитарных разрывов и санитарно-защитных зон осуществляется органами Роспотребнадзора после оценки достаточности предусмотренных шумозащитных мер на основе акустических расчетов и инструментального контроля.

Контроль уровней шума производится органами Роспотребнадзора с учетом требований МУК 4.3.2194-07 «Контроль уровня шума на территории жилой застройки, в жилых и общественных зданиях и помещениях».

Запрещённые виды использования территорий

Санитарные разрывы, санитарно-защитные зоны или какая-либо их часть не могут рассматриваться как резервная территория объекта и использоваться для расширения рекреационной территории без соответствующей обоснованной корректировки границ санитарных разрывов и санитарно-защитных зон.

Не допускается размещать: жилую застройку, включая отдельные жилые дома, ландшафтно-рекреационные зоны, зоны отдыха, территории курортов, санаториев и домов отдыха, территорий коттеджной застройки, коллективных или индивидуальных садово-огородных участков, а также других территорий с нормируемыми показателями качества среды обитания; спортивные сооружения, детские площадки, образовательные и детские учреждения, лечебно-профилактические и оздоровительные учреждения общего пользования.

Запрещено размещение источников шума на периферии производственных зон, прилегающей к жилой застройке, с размерами санитарно-защитных зон, превышающими размер санитарно-защитных зон объектов производственной зоны.

Запрещено размещение источников шума со стороны жилой застройки и рекреационных территорий с размерами санитарно-защитных зон, превышающими размер санитарно-защитных зон объектов производственной зоны, либо усиливающих суммарный уровень звука на прилегающих территориях.

Запрещены животноводческие, птицеводческие и звероводческие фермы, акустические воздействия на которые могут негативно сказаться на численности поголовья, здоровье и продуктивности скота, птицы и зверья (если организация их акустической защиты невозможна).

Запрещено длительное проживание контингента объектов специального назначения (КЭЧ, гарнизонов, военных городков и т. п.).

1.2. Градостроительные регламенты использования территорий в зонах негативных воздействий электромагнитных полей

Условия использования и содержания территорий

Возможно сокращение границ санитарно-защитных зон и зон ограничения застройки, установленных по фактору негативных воздействий электромагнитных полей. Сокращение осуществляется органами Роспотребнадзора после оценки достаточности предусмотренных защитных мер на основе расчётов интенсивности электромагнитного излучения радиочастот и инструментального контроля.

Требуются применение планировочных методов защиты прилегающих жилых территорий от электромагнитных полей, технологические и инженерно-технические решения в источниках электромагнитных полей, специальные методы экранирования источников электромагнитных полей, защитных древесно-кустарниковых посадок.

Санитарно-защитные зоны и зоны ограничения застройки, или какая-либо их часть, не могут рассматриваться как резервная территория объекта и использоваться для расширения жилой, рекреационной территории без соответствующей обоснованной корректировки границ санитарно-защитных зон и зон ограничения застройки.



Существующая жилая застройка может быть сохранена при условии проведения обоснованного расчётом комплекса мероприятий по защите населения, предусматривающего:

- выделение секторов с пониженной до безопасного уровня мощностью излучения;
- применение специальных экранов из радиозащитных материалов;
- использование защитных лесопосадок;
- систематический контроль уровня излучения в соответствии с требованиями ГОСТ

12.1.006-84 «ССБТ. Электромагнитные поля радиочастот, допустимые уровни на рабочих местах и требования к проведению контроля» (с изменениями № 1, утверждёнными Постановлением Госкомитета СССР по стандартам от 13.11.1987 № 4161), с учётом требований к правилам измерений ЭМИ СанПиН 2.1.8/2.2.4.1383-03 «Гигиенические требования к размещению и эксплуатации передающих радиотехнических объектов» и другие мероприятия.

Размещение объектов культуры, торговли, общественного питания, бытового обслуживания, коммерческой деятельности, образовательных учреждений среднего профессионального и высшего профессионального образования, административных, научно-исследовательских учреждений – по согласованию с органами Роспотребнадзора.

Допускаются центры деловой, финансовой, общественной активности.

Размер санитарно-защитных зон и зон ограничения застройки для научно-исследовательских институтов, конструкторских бюро и других объектов, имеющих в своём составе источники электромагнитных полей, устанавливается при наличии санитарно-эпидемиологического заключения органов Роспотребнадзора.

Размеры зон негативных воздействий электромагнитных полей объектов инженерной инфраструктуры, автомобильного, водного и воздушного транспорта, являющихся источниками электромагнитных полей, распространяющихся на большие расстояния, в каждом конкретном случае должны быть скорректированы (или обоснованы) расчётным путём с учётом характера создаваемых оборудованием электромагнитных полей, характеристики источников, места их расположения), режима их эксплуатации и др.

Требуется применение планировочных методов защиты прилегающих территорий животноводческих, птицеводческих и звероводческих объектов от электромагнитных полей, технологических и инженерно-технических решений в источниках и на их территории, специальное экранирование.

Требуется применение планировочных методов защиты прилегающих кварталов жилой застройки, объектов культуры, торговли, общественного питания, бытового обслуживания, коммерческой деятельности, образовательных учреждений среднего профессионального и высшего профессионального образования, административных, научно-исследовательских учреждений, КЭЧ, гарнизонов, военных городков и т. п. от негативных воздействий электромагнитных полей, технологические и инженерно-технические решения в источниках, экранирование источников электромагнитных полей защитными экранами и древесно-кустарниковыми посадками.

Запрещённые виды использования территорий

Не допускается размещать: жилую застройку, включая отдельные жилые дома, ландшафтно-рекреационные зоны, зоны отдыха, территории курортов, санаториев и домов отдыха, территорий коттеджной застройки, коллективных или индивидуальных садово-огородных участков, а также других территорий с нормируемыми показателями качества среды обитания; спортивные сооружения, детские площадки, образовательные и детские учреждения, лечебно-профилактические и оздоровительные учреждения общего пользования.

Запрещено длительное проживание контингента объектов специального назначения (КЭЧ, гарнизонов, военных городков и т. п.).

Запрещены больницы, лечебно-профилактические и оздоровительные учреждения общего пользования, спортивные сооружения. Границы зон ограничения застройки определяются специальными расчётами, и устанавливается при наличии санитарно-эпидемиологического заключения органов Роспотребнадзора.

Не допускается размещение источников электромагнитных полей на периферии производственных зон, прилегающей к жилой застройке, с размерами санитарно-защитных зон и зон ограничения застройки, превышающими размер санитарно-защитных зон объектов производственной зоны.



В пределах санитарно-защитных зон не допускаются все виды рекреационного использования территории. Границы зон ограничения застройки рекреационных объектов определяются специальными расчётами, и устанавливается при наличии санитарно-эпидемиологического заключения органов Роспотребнадзора.

Запрещено размещение источников электромагнитных полей со стороны жилой застройки и рекреационных территорий с размерами санитарно-защитных зон и зон ограничения застройки, превышающими размер санитарно-защитных зон объектов инженерно-транспортной инфраструктуры, либо усиливающих суммарный уровень негативных воздействий на прилегающие территории.

Запрещено размещение животноводческих, птицеводческих и звероводческих ферм, воздействия электромагнитных полей на которые могут негативно сказаться на численности поголовья, здоровье и продуктивности скота, птицы и зверья.

Запрещено размещение свалок и полигонов ТБО и производственных отходов в санитарно-защитных зонах объектов I и II классов санитарной опасности для предотвращения дополнительного ухудшения экологической обстановки в зоне воздействий электромагнитных полей.

1.3. Градостроительные регламенты использования территорий в санитарно-защитных зонах кладбищ

Размер санитарно-защитной зоны кладбища площадью участка 10 и менее га – 100 м (IV класс санитарной опасности); от 10 до 20 га – 300 м (III класс санитарной опасности); от 20 до 40 га – 500 м (II класс санитарной опасности). Для закрытых кладбищ, мемориальных кладбищ, урновых захоронений, колумбариев размер санитарно-защитной зоны – 50 м (V класс санитарной опасности).

Внутренняя часть площади санитарно-защитной зоны озеленяется древесно-кустарниковыми посадками (не менее 50 % площади санитарно-защитных зон).

Не допускается размещать: жилую застройку, включая отдельные жилые дома, ландшафтно-рекреационные зоны, зоны отдыха, территории курортов, санаториев и домов отдыха, территорий коттеджной застройки, коллективных или индивидуальных садово-огородных участков, а также других территорий с нормируемыми показателями качества среды обитания; спортивные сооружения, детские площадки, образовательные и детские учреждения, лечебно-профилактические и оздоровительные учреждения общего пользования.

Санитарно-защитная зона или какая-либо её часть не могут рассматриваться как резервная территория кладбища и использоваться для расширения жилой территории без соответствующей обоснованной корректировки границ санитарно-защитной зоны.

2. Градостроительные регламенты использования территорий в охранных зонах воздушных линий электропередачи

Границы охранной зоны в отношении отдельного объекта электросетевого хозяйства определяются организацией, которая владеет им на праве собственности или ином законном основании (далее – сетевая организация).

Сетевая организация обращается в орган исполнительной власти, осуществляющий технический контроль и надзор в электроэнергетике, с заявлением о согласовании границ охранной зоны в отношении отдельных объектов электросетевого хозяйства, которое должно быть рассмотрено в течение 15 дней с даты его поступления в соответствующий орган.

После согласования границ охранной зоны сетевая организация обращается в федеральный орган исполнительной власти, осуществляющий кадастровый учет и ведение государственного кадастра недвижимости (орган кадастрового учета), с заявлением о внесении сведений о границах охранной зоны в документы государственного кадастрового учета недвижимого имущества, на основании которого указанный федеральный орган исполнительной власти принимает решение о внесении в документы государственного кадастрового учета недвижимого имущества сведений о границах охранной зоны.

Охранная зона считается установленной с даты внесения в документы государственного кадастрового учета сведений о ее границах.

Охранные зоны подлежат маркировке путем установки за счет сетевых организаций предупреждающих знаков, содержащих указание на размер охранной зоны, информацию о



соответствующей сетевой организации, а также необходимость соблюдения предусмотренных настоящими Правилами ограничений.

В охранных зонах запрещается осуществлять любые действия, которые могут нарушить безопасную работу объектов электросетевого хозяйства, в том числе привести к их повреждению или уничтожению, и (или) повлечь причинение вреда жизни, здоровью граждан и имуществу физических или юридических лиц, а также повлечь нанесение экологического ущерба и возникновение пожаров, в том числе:

- набрасывать на провода и опоры воздушных линий электропередачи посторонние предметы, а также подниматься на опоры воздушных линий электропередачи;

- размещать любые объекты и предметы (материалы) в пределах созданных в соответствии с требованиями нормативно-технических документов проходов и подъездов для доступа к объектам электросетевого хозяйства, а также проводить любые работы и возводить сооружения, которые могут препятствовать доступу к объектам электросетевого хозяйства, без создания необходимых для такого доступа проходов и подъездов;

- находиться в пределах огороженной территории и помещениях распределительных устройств и подстанций, открывать двери и люки распределительных устройств и подстанций, производить переключения и подключения в электрических сетях (указанное требование не распространяется на работников, занятых выполнением разрешенных в установленном порядке работ), разводить огонь в пределах охранных зон вводных и распределительных устройств, подстанций, воздушных линий электропередачи, а также в охранных зонах кабельных линий электропередачи;

- размещать свалки;

- производить работы ударными механизмами, сбрасывать тяжести массой свыше 5 тонн, производить сброс и слив едких и коррозионных веществ и горюче-смазочных материалов (в охранных зонах подземных кабельных линий электропередачи).

В охранных зонах, установленных для объектов электросетевого хозяйства напряжением свыше 1000 вольт, помимо действий, предусмотренных абзацем выше, запрещается:

- складировать или размещать хранилища любых, в том числе горюче-смазочных, материалов;

- размещать детские и спортивные площадки, стадионы, рынки, торговые точки, полевые станы, загоны для скота, гаражи и стоянки всех видов машин и механизмов, за исключением гаражей-стоянок автомобилей, принадлежащих физическим лицам, проводить любые мероприятия, связанные с большим скоплением людей, не занятых выполнением разрешенных в установленном порядке работ (в охранных зонах воздушных линий электропередачи);

- использовать (запускать) любые летательные аппараты, в том числе воздушных змеев, спортивные модели летательных аппаратов (в охранных зонах воздушных линий электропередачи);

- бросать якоря с судов и осуществлять их проход с отданными якорями, цепями, лотами, волокушами и тралами (в охранных зонах подводных кабельных линий электропередачи);

- осуществлять проход судов с поднятыми стрелами кранов и других механизмов (в охранных зонах воздушных линий электропередачи).

В пределах охранных зон без письменного решения о согласовании сетевых организаций юридическим и физическим лицам запрещаются:

- строительство, капитальный ремонт, реконструкция или снос зданий и сооружений;

- горные, взрывные, мелиоративные работы, в том числе связанные с временным затоплением земель;

- посадка и вырубка деревьев и кустарников;

- дноуглубительные, землечерпальные и погрузочно-разгрузочные работы, добыча рыбы, других водных животных и растений придонными орудиями лова, устройство водопоев, колка и заготовка льда (в охранных зонах подводных кабельных линий электропередачи);

- проход судов, у которых расстояние по вертикали от верхнего крайнего габарита с грузом или без груза до нижней точки провеса проводов переходов воздушных линий электропередачи через водоемы менее минимально допустимого расстояния, в том числе с учетом максимального уровня подъема воды при паводке;



- проезд машин и механизмов, имеющих общую высоту с грузом или без груза от поверхности дороги более 4,5 метра (в охранных зонах воздушных линий электропередачи);
- земляные работы на глубине более 0,3 метра (на вспахиваемых землях на глубине более 0,45 метра), а также планировка грунта (в охранных зонах подземных кабельных линий электропередачи);
- полив сельскохозяйственных культур в случае, если высота струи воды может составить выше 3 метров (в охранных зонах воздушных линий электропередачи);
- полевые сельскохозяйственные работы с применением сельскохозяйственных машин и оборудования высотой более 4 метров (в охранных зонах воздушных линий электропередачи) или полевые сельскохозяйственные работы, связанные с вспашкой земли (в охранных зонах кабельных линий электропередачи).

В охранных зонах, установленных для объектов электросетевого хозяйства напряжением до 1000 вольт, помимо действий, предусмотренных выше, без письменного решения о согласовании сетевых организаций запрещается:

- размещать детские и спортивные площадки, стадионы, рынки, торговые точки, полевые станы, загоны для скота, гаражи и стоянки всех видов машин и механизмов (в охранных зонах воздушных линий электропередачи);
- складировать или размещать хранилища любых, в том числе горюче-смазочных, материалов;
- устраивать причалы для стоянки судов, барж и плавучих кранов, бросать якоря с судов и осуществлять их проход с отданными якорями, цепями, лотами, волокушами и тралами (в охранных зонах подводных кабельных линий электропередачи).

Для получения письменного решения о согласовании осуществления действий, предусмотренных выше, заинтересованные лица обращаются с письменным заявлением к сетевой организации (ее филиалу, представительству или структурному подразделению), ответственной за эксплуатацию соответствующих объектов электросетевого хозяйства, не позднее чем за 15 рабочих дней до осуществления необходимых действий.

Сетевая организация в течение 2-х дней с даты поступления заявления рассматривает его и принимает решение о согласовании (отказе в согласовании) осуществления соответствующих действий.

Письменное решение о согласовании (отказе в согласовании) осуществления действий, предусмотренных выше, вручается заявителю, либо направляется ему почтовым отправлением с уведомлением о вручении. Заявитель также информируется сетевой организацией о принятом решении с использованием факсимильных или электронных средств связи в случае, если в заявлении указано на необходимость такого информирования.

Отказ в согласовании действий, предусмотренных выше, допускается, если осуществление соответствующих действий нарушает требования, установленные нормативными правовыми актами, и может повлечь нарушение функционирования соответствующих объектов электросетевого хозяйства. Отказ должен быть мотивированным и содержать ссылки на положения нормативных правовых актов, которые будут нарушены вследствие производства заявителем соответствующих работ (осуществления соответствующих действий).

Лица, получившие решение о согласовании осуществления действий в охранных зонах, обязаны осуществлять их с соблюдением условий, обеспечивающих сохранность объектов электросетевого хозяйства.

Письменное решение о согласовании производства взрывных работ в охранных зонах выдается только после представления лицами, производящими эти работы, оформленной в установленном порядке технической документации (проекты, паспорта и т.п.), предусмотренной правилами безопасности при взрывных работах, установленными нормативными правовыми актами.

При получении письменного решения о согласовании строительства, капитального ремонта и реконструкции зданий и сооружений одновременно с указанным заявлением сетевой организации направляется проектная документация, разработанная применительно к соответствующим объектам. В случае если разработка такой документации в соответствии с законодательством о градостроительной деятельности не является обязательной, одновременно с таким заявлением представляются сведения о параметрах объекта, который планируется построить (изменении его



параметров при реконструкции), а также о сроках и объемах работ по строительству, реконструкции и ремонту. Требовать от лиц, заинтересованных в осуществлении строительства, реконструкции и ремонта зданий и сооружений, иные документы и сведения не допускается.

Отказ сетевых организаций в выдаче письменного решения о согласовании осуществления в охранных зонах действий, предусмотренных настоящими Правилами, может быть обжалован в суде.

При обнаружении федеральным органом исполнительной власти, осуществляющим технический контроль и надзор в электроэнергетике, фактов осуществления в границах охранных зон действий, запрещенных настоящими Правилами, без получения письменного решения о согласовании сетевой организации, уполномоченные должностные лица указанного органа составляют протоколы о соответствующих административных правонарушениях в соответствии с законодательством Российской Федерации.

При обнаружении сетевыми организациями и иными лицами фактов осуществления в границах охранных зон действий, запрещенных и предусмотренных настоящими Правилами, без получения письменного решения о согласовании сетевой организации, указанные лица направляют заявление о наличии таких фактов в федеральный орган исполнительной власти, уполномоченный на осуществление технического контроля и надзора в электроэнергетике, а также вправе в соответствии с законодательством Российской Федерации обратиться в суд и (или) органы исполнительной власти, уполномоченные на рассмотрение дел о соответствующих правонарушениях.

При совпадении (пересечении) охранной зоны с полосой отвода и (или) охранной зоной железных дорог, полосой отвода и (или) придорожной полосой автомобильных дорог, охранными зонами трубопроводов, линий связи и других объектов проведение работ, связанных с эксплуатацией этих объектов, на совпадающих участках территорий осуществляется заинтересованными лицами по согласованию в соответствии с законодательством Российской Федерации, регламентирующим порядок установления и использования охранных зон, придорожных зон, полос отвода соответствующих объектов с обязательным заключением соглашения о взаимодействии в случае возникновения аварии.

На автомобильных дорогах в местах пересечения с воздушными линиями электропередачи владельцами автомобильных дорог должна обеспечиваться установка дорожных знаков, запрещающих проезд транспортных средств высотой с грузом или без груза более 4,5 метра в охранных зонах воздушных линий электропередачи независимо от проектного номинального класса напряжения.

Лица, производящие земляные работы, при обнаружении кабеля, не указанного в технической документации на производство работ, обязаны немедленно прекратить эти работы, принять меры к обеспечению сохранности кабеля и в течение суток сообщить об этом сетевой организации, владеющей на праве собственности (ином законном основании) указанной кабельной линией, либо органу исполнительной власти, уполномоченному на осуществление технического контроля и надзора в электроэнергетике.

3. Градостроительные регламенты использования территорий в зонах ограничения застройки электроподстанций

Градостроительные регламенты использования территории в зонах ограничения застройки электроподстанций (как источников шума и электромагнитных излучений) определяются содержанием подразделов 1.1 и 1.2 раздела 1 настоящей статьи Правил.

Для защиты населения от негативных воздействий подстанций на земельных участках, не защищённых застройкой и озеленёнными территориями, требуется реализация мер по экранированию подстанций (либо исполнения их в закрытом типе).

4. Градостроительные регламенты использования территорий в санитарно-защитных полосах магистральных водоводов

Условия использования и содержания территорий

Необходимое условие для существующих в санитарно-защитных полосах водоводов объектов – отсутствие источников загрязнения почвы и грунтовых вод. На земельных участках – оформление сервитутов.



Ширина санитарно-защитных полос водоводов принимается по обе стороны от крайних линий водопровода: при отсутствии грунтовых вод – не менее 10 м (диаметр водоводов до 1000 мм) и не менее 20 м (диаметр водоводов более 1000 мм); при наличии грунтовых вод – не менее 50 м (вне зависимости от диаметра).

Допускается сокращение ширины санитарно-защитных полос водоводов, проходящих по застроенной территории, по согласованию с органами Роспотребнадзора.

Запрещённые виды использования территорий

Запрещена любая застройка в пределах санитарно-защитных полос водоводов. Не допускается прокладка водоводов по территории свалок, полей ассенизации, полей фильтрации, полей орошения, кладбищ, скотомогильников.

Запрещена прокладка магистральных водоводов по территории промышленных и сельскохозяйственных предприятий.

5. Градостроительные регламенты использования территорий в первом поясе зоны санитарной охраны водозаборов хозяйственно-питьевого назначения

Условия использования и содержания территорий

Требуется вертикальная планировка территории для отвода поверхностного стока за ее пределы; озеленение, ограждение и обеспечение охраны; твердое покрытие дорожек к сооружениям; оборудование сооружений с учетом предотвращения возможности загрязнения питьевой воды через оголовки и устья скважин, люки и переливные трубы резервуаров и устройства заливки насосов. Санитарные мероприятия должны выполняться органами коммунального хозяйства или другими владельцами водопроводов.

Установленные границы пояса могут быть пересмотрены в случае возникших или предстоящих изменений эксплуатации источников водоснабжения (в том числе производительности водозаборов подземных вод) или местных санитарных условий по заключению органов Роспотребнадзора.

Запрещенные виды использования территорий

Запрещен доступ населения и все виды строительства, не имеющие непосредственного отношения к эксплуатации, реконструкции и расширению водопроводных сооружений; посадка высокоствольных деревьев; выпуск любых сточных вод, в том числе сточных вод водного транспорта, а также купание, стирка белья, водопой скота и другие виды водопользования, оказывающие влияние на качество воды (для водозаборов поверхностных вод).

6. Градостроительные регламенты использования территорий во втором поясе зоны санитарной охраны водозаборов хозяйственно-питьевого назначения

Условия использования и содержания территорий

Выявление, тампонирующее или восстановление всех старых, бездействующих, дефектных или неправильно эксплуатируемых скважин, представляющих опасность в части возможности загрязнения водоносных горизонтов.

Все работы, в том числе добыча песка, гравия, донно-углубительные в пределах акватории зоны санитарной охраны – по согласованию с органами Роспотребнадзора лишь при обосновании гидрологическими расчетами отсутствия ухудшения качества воды в створе водозабора (для водозаборов поверхностных вод).

Использование химических методов борьбы с эвтрофикацией водоемов – при условии применения препаратов, имеющих положительное санитарно-эпидемиологическое заключение Роспотребнадзора Российской Федерации (для водозаборов поверхностных вод).

Выявление объектов, загрязняющих источники водоснабжения, с разработкой конкретных водоохраных мероприятий, обеспеченных источниками финансирования, подрядными организациями и согласованных с центром государственного санитарно-эпидемиологического надзора.

Своевременное выполнение необходимых мероприятий по санитарной охране поверхностных вод, имеющих непосредственную гидрологическую связь с используемым водоносным горизонтом, в соответствии с гигиеническими требованиями к охране поверхностных вод.



Выполнение мероприятий по санитарному благоустройству территорий (оборудование канализацией, устройство водонепроницаемых выгребов, организация отвода поверхностного стока и др.). Санитарные мероприятия должны выполняться владельцами объектов, оказывающих (или могущих оказать) отрицательное влияние на качество воды источников водоснабжения.

Отвод ливневых стоков и их очистка на локальных очистных сооружениях ливневой канализации.

Запрещенные виды использования территории

Запрещение закачки отработанных вод в подземные горизонты, подземного складирования твердых отходов и разработки недр земли.

Запрещено бурение новых скважин и новое строительство, связанное с нарушением почвенного покрова.

Запрещены склады горюче-смазочных материалов, накопители стоков, шламохранилища, кладбища и другие объекты, обуславливающие опасность химического загрязнения подземных вод.

Запрещен сброс городских канализационных и ливневых сточных вод в зоне водосбора источника водоснабжения, включая его приток, содержание в которых химических веществ и микроорганизмов превышает установленные санитарными правилами гигиенические нормативы качества воды.

Запрещены рубки леса главного пользования и реконструкции, а также закрепление за лесозаготовительными предприятиями древесины на корню и лесосечного фонда долгосрочного пользования.

Запрещено применение удобрений и ядохимикатов.

Запрещен сброс промышленных и ливневых сточных вод в зоне водосбора источника водоснабжения, включая его приток, содержание в которых химических веществ и микроорганизмов превышает установленные санитарными правилами гигиенические нормативы качества воды.

Запрещен сброс фановых, подсланевых и ливневых сточных вод в зоне водосбора источника водоснабжения, включая его приток, содержание в которых химических веществ и микроорганизмов превышает установленные санитарными правилами гигиенические нормативы качества воды.

Запрещены склады ГСМ и автозаправочные станции.

Запрещен сброс сельскохозяйственных и ливневых сточных вод в зоне водосбора источника водоснабжения, включая его приток, содержание в которых химических веществ и микроорганизмов превышает установленные санитарными правилами гигиенические нормативы качества воды.

Запрещены поля ассенизации, поля фильтрации, навозохранилища, силосные траншеи, накопители животноводческих стоков, животноводческие и птицеводческие предприятия и другие объекты, обуславливающие опасность микробного загрязнения подземных вод.

Запрещены стойбища и выпас скота, а также всякое другое использование водоема и земельных участков, лесных угодий в пределах прибрежной полосы шириной не менее 500 м, которое может привести к ухудшению качества или уменьшению количества воды источника водоснабжения.

Запрещены свалки, кладбища, скотомогильники, поля ассенизации, поля фильтрации и другие объекты, обуславливающие опасность микробного загрязнения подземных вод.

7. Градостроительные регламенты использования территорий в третьем поясе зоны санитарной охраны водозаборов хозяйственно-питьевого назначения

Условия использования и содержания территорий

Выявление, тампонирующее или восстановление всех старых, бездействующих, дефектных или неправильно эксплуатируемых скважин, представляющих опасность в части возможности загрязнения водоносных горизонтов.

Бурение новых скважин и новое строительство, связанное с нарушением почвенного покрова, производится при обязательном согласовании с центром государственного санитарно-эпидемиологического надзора.

Размещение складов горюче-смазочных материалов, ядохимикатов и минеральных удобрений, накопителей промстоков, шламохранилищ и других объектов, обуславливающих опасность химического загрязнения подземных вод допускается только при использовании защищенных подземных вод, при условии выполнения специальных мероприятий по защите



водоносного горизонта от загрязнения при наличии санитарно-эпидемиологического заключения центра государственного санитарно-эпидемиологического надзора, выданного с учетом заключения органов геологического контроля.

Своевременное выполнение необходимых мероприятий по санитарной охране поверхностных вод, имеющих непосредственную гидрологическую связь с используемым водоносным горизонтом, в соответствии с гигиеническими требованиями к охране поверхностных вод.

Выявление объектов, загрязняющих источники водоснабжения, с разработкой конкретных водоохраных мероприятий, обеспеченных источниками финансирования, подрядными организациями и согласованных с центром государственного санитарно-эпидемиологического надзора.

Регулирование отведения территории для нового строительства жилых, промышленных и сельскохозяйственных объектов, а также согласование изменений технологий действующих предприятий, связанных с повышением степени опасности загрязнения сточными водами источника водоснабжения.

Недопущение отведения сточных вод в зоне водосбора источника водоснабжения, включая его притоки, не отвечающих гигиеническим требованиям к охране поверхностных вод.

Все работы, в том числе добыча песка, гравия, донноуглубительные в пределах акватории зоны санитарной охраны допускаются по согласованию с центром государственного санитарно-эпидемиологического надзора лишь при обосновании гидрологическими расчетами отсутствия ухудшения качества воды в створе водозабора.

Использование химических методов борьбы с эвтрофикацией водоемов допускается при условии применения препаратов, имеющих положительное санитарно-эпидемиологическое заключение государственной санитарно-эпидемиологической службы Российской Федерации.

При наличии судоходства необходимо оборудование судов, дебаркадеров и брандвахт устройствами для сбора фановых и подсланевых вод и твердых отходов; оборудование на пристанях сливных станций и приемников для сбора твердых отходов.

Запрещенные виды использования территории

Запрещена закачка отработанных вод в подземные горизонты, подземное складирование твердых отходов и разработка недр земли.

8. Градостроительные регламенты использования территорий в прибрежной защитной полосе

Условия использования и содержания территорий

Выморачивание, вынос, ликвидация капитальных объектов.

Озеленение древесно-кустарниковой растительностью, залужение.

Берегоукрепление. Благоустройство и санитарная очистка.

Благоустройство территории возлагается на водопользователей, собственников земель, землевладельцев и землепользователей.

Движение транспортных средств – только по мостам и транспортным магистралям, согласованным органами охраны природы и Роспотребнадзором.

Выморачивание, вынос, ликвидация животноводческих, птицеводческих и других загрязняющих сток объектов.

Запрещённые виды использования территорий

Запрещена любая жилая и общественная застройка.

Запрещены отвалы размываемых грунтов.

Запрещено движение автомобилей и тракторов, кроме автомобилей специального значения.

Запрещено строительство капитальных и временных зданий для размещения рекреантов, установка сезонных стационарных палаточных городков.

Запрещены производственные и коммунальные объекты.

Запрещены вдольбереговые объекты инженерно-транспортной инфраструктуры.

Запрещено движение и стоянка транспортных средств (кроме специальных транспортных средств), за исключением их движения по дорогам и стоянки на дорогах и в специально оборудованных местах, имеющих твердое покрытие.



Запрещено осуществление авиационных мер по борьбе с вредителями и болезнями растений.

Запрещена распашка земель, размещение отвалов размываемых грунтов, использование сточных вод для удобрения почв.

Запрещен выпас сельскохозяйственных животных и организация для них летних лагерей, купочных ванн.

Запрещено размещение кладбищ, скотомогильников, мест захоронения отходов производства и потребления, радиоактивных, химических, взрывчатых, токсичных, отравляющих и ядовитых веществ, других объектов специального назначения, загрязняющих почвы и водные объекты.

9. Градостроительные регламенты использования территорий в водоохранной зоне

Условия использования и содержания территорий

Озеленение древесно-кустарниковой растительностью, залужение.

Сбор и отвод ливневых вод.

Благоустройство территории возлагается на водопользователей, собственников земель, землевладельцев и землепользователей

Благоустройство, канализование объектов либо устройство водонепроницаемых выгребов.

Выморачивание, вынос, ликвидация объектов.

Допускаются проектирование, размещение, строительство, реконструкция, ввод в эксплуатацию, эксплуатация хозяйственных и иных объектов при условии оборудования таких объектов сооружениями, обеспечивающими охрану водных объектов от загрязнения, засорения и истощения вод в соответствии с водным законодательством и законодательством в области охраны окружающей среды.

Запрещённые виды использования территорий

Запрещено проведение без согласования с бассейновыми и другими территориальными органами управления использованием и охраной водного фонда Министерства природных ресурсов Российской Федерации строительства и реконструкции зданий, сооружений, коммуникаций и других объектов, а также землеройных и других работ.

Запрещена заправка топливом, мойка и ремонт автомобилей и других машин и механизмов, движение и стоянка транспортных средств (кроме специальных транспортных средств), за исключением их движения по дорогам и стоянки на дорогах и в специально оборудованных местах, имеющих твёрдое покрытие.

Запрещено размещение садово-огородных участков при ширине водоохранной зоны менее 100 метров и крутизне склонов прилегающих территорий более 3 градусов.

Запрещено размещение стоянок транспортных средств, в том числе на территориях садово-огородных участков.

Запрещено размещение стоянок транспортных средств.

Запрещено размещение производственных и коммунальных объектов.

Запрещено осуществление авиационных мер по борьбе с вредителями и болезнями растений, размещение складов ядохимикатов, минеральных удобрений и горюче-смазочных материалов, площадок для заправки аппаратуры ядохимикатами, животноводческих комплексов и ферм, мест захоронения отходов производства и потребления, радиоактивных, химических, взрывчатых, токсичных, отравляющих и ядовитых веществ, кладбищ и скотомогильников, накопителей сточных вод.

Запрещено складирование навоза и мусора, использование навозных стоков и сточных вод для удобрения почв.

10. Санитарно-защитная зона от железных дорог

В границах санитарно-защитной зоны от железных дорог жилую застройку необходимо отделять от железных дорог санитарно-защитной зоной шириной не менее 100 м, считая от оси крайнего железнодорожного пути. При размещении железных дорог в выемке или при осуществлении специальных шумозащитных мероприятий, обеспечивающих требования СП 51.13330, ширина санитарно-защитной зоны может быть уменьшена, но не более чем на 50 м. Ширину санитарно-защитной зоны до границ садовых участков следует принимать не менее 50 м.



В санитарно-защитных зонах, вне полосы отвода железной дороги, допускается размещать автомобильные дороги, гаражи, стоянки автомобилей, склады, учреждения коммунально-бытового назначения. Не менее 50 % площади санитарно-защитной зоны должно быть озеленено.

11. Охранные зоны транспорта. Придорожные полосы автомобильных дорог – территории, которые прилегают с обеих сторон к полосе отвода автомобильной дороги и в границах которой устанавливается особый режим использования земельных участков (частей земельных участков) в целях обеспечения требований безопасности дорожного движения, а также нормальных условий реконструкции, капитального ремонта, содержания автомобильной дороги, её сохранности с учётом перспектив развития автомобильной дороги. В соответствии с Федеральным законом от 8 ноября 2007 года № 257-ФЗ «Об автомобильных дорогах и о дорожной деятельности в Российской Федерации и о внесении изменений в отдельные законодательные акты Российской Федерации» придорожные полосы устанавливаются для автомобильных дорог (за исключением автомобильных дорог, расположенных в границах населённых пунктов) в зависимости от класса и (или) категории автомобильных дорог с учётом перспектив их развития в размере:

75 метров для автомобильных дорог первой и второй категорий;

50 метров для автомобильных дорог третьей и четвёртой категории;

25 метров для автомобильных дорог пятой категории;

100 метров для подъездных дорог, соединяющих административные центры (столицы) субъектов Российской Федерации, города федерального значения Москву и Санкт-Петербург с другими населёнными пунктами, а также для участков автомобильных дорог общего пользования федерального значения, построенных для объездов городов с численностью населения до 250 тысяч человек;

150 метров для участков автомобильных дорог, построенных для объездов городов с численностью населения свыше 250 тысяч человек.

В границах придорожных полос автодорог федерального, регионального и межмуниципального значения строительство, реконструкция объектов капитального строительства, объектов, предназначенных для осуществления дорожной деятельности, объектов дорожного сервиса и иных объектов, установка рекламных конструкций, информационных щитов и указателей допускается при наличии согласия в письменной форме ГУП РК «Крымавтодор». Размещение инженерных коммуникаций в пределах придорожных полос допускается по согласованию с ГУП РК «Крымавтодор».

12. Охранные зоны объектов инженерной и транспортной инфраструктур

Охранные зоны – территории с особыми условиями использования вокруг объектов инженерной, транспортной и иных инфраструктур в целях обеспечения их безопасного функционирования и эксплуатации. Порядок установления охранных зон объектов определяется Правительством Российской Федерации.

13. Особая архитектурно-планировочная организации территории

Особая архитектурно-планировочная организация территории устанавливается и регламентируется в соответствии с постановлением Совета Министров Республики Крым от 11 сентября 2017г, № 454.

