

МУНИЦИПАЛЬНОЕ ОБРАЗОВАНИЕ
ГОРОДСКОЙ ОКРУГ СИМФЕРОПОЛЬ
РЕСПУБЛИКИ КРЫМ

**ПРОЕКТ МЕЖЕВАНИЯ ТЕРРИТОРИИ
ПОД МНОГОКВАРТИРНЫМИ ДОМАМИ**

В ГРАНИЦАХ КВАРТАЛОВ 983, 988, 989

(ул. Студенческая, 10-12, ул. Крымская, 4/6,
ул. Крымская, 4/7, ул. Крымская, 4/9, ул. Крымская, 4/14,
ул. Крымская, 4/15, ул. Крымская, 4/16, ул. Крымская, 4/24,
ул. Крымская, 4/27, ул. Крымская, 4/10, ул. Крымская, 4/13,
ул. Крымская, 4/12, ул. Крымская, 4/20, ул. Крымская, 4/21,
ул. Крымская, 4/28, ул. Крымская, 4/29)

**РАЗДЕЛ 1.
ОСНОВНАЯ ЧАСТЬ**
Текстовая часть

Исполнитель: ООО «ЦЕНТР
ГРАДОСТРОИТЕЛЬНОГО
ПЛАНИРОВАНИЯ»

Шифр проекта: ПМ 12-20

Генеральный директор _____ Л.Я. Матис

С И М Ф Е Р О П О Л Ь

2 0 2 0

СОДЕРЖАНИЕ

1 ПЕРЕЧЕНЬ И СВЕДЕНИЯ О ПЛОЩАДИ ОБРАЗУЕМЫХ И ИЗМЕНЯЕМЫХ ЗЕМЕЛЬНЫХ УЧАСТКОВ, В ТОМ ЧИСЛЕ ВОЗМОЖНЫЕ СПОСОБЫ ИХ ОБРАЗОВАНИЯ.....	3
1.1 Ведомость координат поворотных точек границ образуемых и изменяемых земельных участков	3
1.2 Перечень земельных участков, сформированных до 21.03.2014 и учтенных в Едином государственном реестре недвижимости.....	3
1.3 Перечень земельных участков, сформированных после 21.03.2014 и учтенных в Едином государственном реестре недвижимости.....	4
2 ПЕРЕЧЕНЬ И СВЕДЕНИЯ О ПЛОЩАДИ ОБРАЗУЕМЫХ ЗЕМЕЛЬНЫХ УЧАСТКОВ, КОТОРЫЕ БУДУТ ОТНЕСЕНЫ К ТЕРРИТОРИЯМ ОБЩЕГО ПОЛЬЗОВАНИЯ ИЛИ ИМУЩЕСТВУ ОБЩЕГО ПОЛЬЗОВАНИЯ	4
2.1 Ведомость координат поворотных точек границ образуемых земельных участков, которые будут отнесены к имуществу общего пользования.....	5
3 ПЕРЕЧЕНЬ И СВЕДЕНИЯ О ПЛОЩАДИ ОБРАЗУЕМЫХ ЗЕМЕЛЬНЫХ УЧАСТКОВ, В ОТНОШЕНИИ КОТОРЫХ ПРЕДПОЛАГАЮТСЯ РЕЗЕРВИРОВАНИЕ И (ИЛИ) ИЗЪЯТИЕ ДЛЯ ГОСУДАРСТВЕННЫХ ИЛИ МУНИЦИПАЛЬНЫХ НУЖД	9
4 СВЕДЕНИЯ О ГРАНИЦАХ ТЕРРИТОРИИ, В ОТНОШЕНИИ КОТОРОЙ УТВЕРЖДЕН ПРОЕКТ МЕЖЕВАНИЯ.....	9
4.1 Ведомость координат характерных точек границ территории, в отношении которой утвержден проект межевания.....	9

1 Перечень и сведения о площади образуемых и изменяемых земельных участков, в том числе возможные способы их образования

Условный номер земельного участка	Площадь земельного участка, кв.м	Вид разрешенного использования земельного участка	Возможный способ образования*
1	2	3	4
Изменяемые земельные участки			
90:22:010222:281	27933.05	Образование и просвещение (код – 3.5)	Раздел земельного участка с кадастровым номером 90:22:010222:281 (ст. 11.4 ЗК РФ)

* - или иные способы образования земельных участков в соответствии с Земельным кодексом Российской Федерации

1.1 Ведомость координат поворотных точек границ образуемых и изменяемых земельных участков

Изменяемый земельный участок 90:22:010222:281 Площадь 27933.05 кв. м.

Номер	X	Y	Дир.угол	Длина
1	4970924.79	5190603.59	40° 38' 59"	15,38
2	4970936.46	5190613.61	133° 49' 28"	45,49
3	4970904.96	5190646.43	41° 13' 2"	18,97
4	4970919.23	5190658.93	310° 48' 54"	3,2
5	4970921.32	5190656.51	40° 27' 12"	32,74
6	4970946.23	5190677.75	312° 11' 44"	8,38
7	4970951.86	5190671.54	39° 36' 13"	17,44
8	4970965.3	5190682.66	126° 36' 5"	28,18
9	4970948.5	5190705.28	126° 28' 38"	9,92
10	4970942.6	5190713.26	125° 59' 49"	43,06
11	4970917.29	5190748.1	218° 59' 11"	76,47
12	4970857.85	5190699.99	219° 1' 36"	5,37
13	4970853.68	5190696.61	130° 43' 10"	57,88
14	4970815.92	5190740.48	130° 43' 47"	5,32
15	4970812.45	5190744.51	221° 41' 40"	20,36
16	4970797.25	5190730.97	222° 57' 48"	57,9
17	4970754.88	5190691.51	314° 28' 15"	42,11
18	4970784.38	5190661.46	222° 47' 13"	55,49
19	4970743.66	5190623.77	309° 26' 17"	25,75
20	4970760.02	5190603.88	224° 9' 42"	4,35
21	4970756.9	5190600.85	312° 16' 46"	61,38
22	4970798.19	5190555.44	314° 34' 32"	1,91
23	4970799.53	5190554.08	271° 9' 40"	4,44
24	4970799.62	5190549.64	262° 55' 8"	3,24
25	4970799.22	5190546.42	234° 55' 24"	3,32
26	4970797.31	5190543.7	310° 11' 58"	28,31
27	4970815.58	5190522.08	309° 55' 13"	0,64
28	4970815.99	5190521.59	310° 17' 47"	4,48
29	4970818.89	5190518.17	16° 25' 18"	10,08
30	4970828.56	5190521.02	40° 37' 52"	126,8

1.2 Перечень земельных участков, сформированных до 21.03.2014 и учтенных в Едином государственном реестре недвижимости

Земельные участки, сформированные до 21.03.2014 и учтенные в Едином государственном реестре недвижимости, в границах проектируемой территории отсутствуют.

1.3 Перечень земельных участков, сформированных после 21.03.2014 и учтенных в Едином государственном реестре недвижимости

Кад. номер зем. участка	Адресное описание местоположения земельного участка	Площадь земельного участка, кв.м	Вид разрешенного использования земельного участка	Наличие сведений об описании границ в ЕГРН	Вид права на земельный участок	Сведения об ограничении в использовании
1	2	3	4	5	6	7
90:22:010222:281	Республика Крым, г Симферополь, ул Студенческая, 10-12	30 685	Образование и просвещение (код – 3.5)	17.02.2015	№ 90:22:010222:281-90/090/2019-2 от 24.04.2019 (постоянное (бессрочное) пользование) № 90:22:010222:281-90/090/2019-1 от 11.03.2019 (собственность Российской Федерации)	-

2 Перечень и сведения о площади образуемых земельных участков, которые будут отнесены к территориям общего пользования или имуществу общего пользования

Условный номер земельного участка	Площадь земельного участка, кв.м	Вид разрешенного использования земельного участка	Возможный способ образования*
1	2	3	4
Образуемые земельные участки, которые будут отнесены к имуществу общего пользования			
:ЗУ251	2751.87	Малоэтажная многоквартирная жилая застройки (код - 2.1.1)	Раздел земельного участка с кадастровым номером 90:22:010222:281 (ст. 11.4 ЗК РФ)
:ЗУ642	747.47	Малоэтажная многоквартирная жилая застройки (код - 2.1.1)	Образование земельного участка из земель, находящихся в муниципальной собственности (ст. 11.3 ЗК РФ)
:ЗУ643	787.59	Малоэтажная многоквартирная жилая застройки (код - 2.1.1)	Образование земельного участка из земель, находящихся в муниципальной собственности (ст. 11.3 ЗК РФ)
:ЗУ644	643.26	Малоэтажная многоквартирная жилая застройки (код - 2.1.1)	Образование земельного участка из земель, находящихся в муниципальной собственности (ст. 11.3 ЗК РФ)
:ЗУ645	858.07	Малоэтажная многоквартирная жилая застройки (код - 2.1.1)	Образование земельного участка из земель, находящихся в муниципальной собственности (ст. 11.3 ЗК РФ)
:ЗУ646	884.79	Малоэтажная многоквартирная жилая застройки	Образование земельного участка из земель, находящихся в муниципальной собственности (ст. 11.3 ЗК РФ)

Условный номер земельного участка	Площадь земельного участка, кв.м	Вид разрешенного использования земельного участка	Возможный способ образования*
1	2	3	4
Образуемые земельные участки, которые будут отнесены к имуществу общего пользования			
		(код - 2.1.1)	
:ЗУ647	918.96	Малоэтажная многоквартирная жилая застройки (код - 2.1.1)	Образование земельного участка из земель, находящихся в муниципальной собственности (ст. 11.3 ЗК РФ)
:ЗУ648	719.73	Малоэтажная многоквартирная жилая застройки (код - 2.1.1)	Образование земельного участка из земель, находящихся в муниципальной собственности (ст. 11.3 ЗК РФ)
:ЗУ649	849.67	Малоэтажная многоквартирная жилая застройки (код - 2.1.1)	Образование земельного участка из земель, находящихся в муниципальной собственности (ст. 11.3 ЗК РФ)
:ЗУ650	712.18	Малоэтажная многоквартирная жилая застройки (код - 2.1.1)	Образование земельного участка из земель, находящихся в муниципальной собственности (ст. 11.3 ЗК РФ)
:ЗУ651	721.16	Малоэтажная многоквартирная жилая застройки (код - 2.1.1)	Образование земельного участка из земель, находящихся в муниципальной собственности (ст. 11.3 ЗК РФ)
:ЗУ652	1017.5	Малоэтажная многоквартирная жилая застройки (код - 2.1.1)	Образование земельного участка из земель, находящихся в муниципальной собственности (ст. 11.3 ЗК РФ)
:ЗУ653	662.15	Малоэтажная многоквартирная жилая застройки (код - 2.1.1)	Образование земельного участка из земель, находящихся в муниципальной собственности (ст. 11.3 ЗК РФ)
:ЗУ654	932.72	Малоэтажная многоквартирная жилая застройки (код - 2.1.1)	Образование земельного участка из земель, находящихся в муниципальной собственности (ст. 11.3 ЗК РФ)
:ЗУ655	1156.14	Малоэтажная многоквартирная жилая застройки (код - 2.1.1)	Образование земельного участка из земель, находящихся в муниципальной собственности (ст. 11.3 ЗК РФ)
:ЗУ656	910.33	Малоэтажная многоквартирная жилая застройки (код - 2.1.1)	Образование земельного участка из земель, находящихся в муниципальной собственности (ст. 11.3 ЗК РФ)

Проектом межевания образование земельных участков, которые будут отнесены к территориям общего пользования, не предусмотрено.

2.1 Ведомость координат поворотных точек границ образуемых земельных участков, которые будут отнесены к имуществу общего пользования

Земельный участок :ЗУ251 Площадь 2751.87 кв. м.

Номер	X	Y	Дир.угол	Длина
1	4970985.41	5190655.59	126° 36' 30"	33,72

Основная часть проекта межевания территории

2	4970965.3	5190682.66	219° 36' 13"	17,44
3	4970951.86	5190671.54	132° 11' 44"	8,38
4	4970946.23	5190677.75	220° 27' 12"	32,74
5	4970921.32	5190656.51	130° 48' 54"	3,2
6	4970919.23	5190658.93	221° 13' 2"	18,97
7	4970904.96	5190646.43	313° 49' 28"	45,49
8	4970936.46	5190613.61	40° 37' 0"	64,49

Земельный участок :ЗУ642 Площадь 747.47 кв. м.

Номер	X	Y	Дир.угол	Длина
1	4970686.41	5190597.85	35° 8' 23"	3,18
2	4970689.01	5190599.68	131° 33' 41"	27,7
3	4970670.63	5190620.41	218° 27' 53"	9,63
4	4970663.09	5190614.42	213° 21' 21"	15,7
5	4970649.98	5190605.79	304° 6' 17"	27,98
6	4970665.67	5190582.62	34° 53' 27"	0,93
7	4970666.43	5190583.15	34° 57' 31"	7,02
8	4970672.18	5190587.17	36° 53' 21"	17,79

Земельный участок :ЗУ643 Площадь 787.59 кв. м.

Номер	X	Y	Дир.угол	Длина
1	4970658.04	5190577.26	35° 2' 2"	2,25
2	4970659.88	5190578.55	35° 6' 17"	7,08
3	4970665.67	5190582.62	124° 6' 17"	27,98
4	4970649.98	5190605.79	212° 11' 57"	15,35
5	4970636.99	5190597.61	238° 5' 35"	7,4
6	4970633.08	5190591.33	214° 21' 37"	6,17
7	4970627.99	5190587.85	298° 40' 19"	23,84
8	4970639.43	5190566.93	29° 2' 1"	21,28

Земельный участок :ЗУ644 Площадь 643.26 кв. м.

Номер	X	Y	Дир.угол	Длина
1	4970602.69	5190543.72	120° 33' 57"	32,11
2	4970586.36	5190571.37	212° 34' 24"	21,06
3	4970568.61	5190560.03	305° 30' 47"	10,81
4	4970574.89	5190551.23	301° 40' 19"	20,95
5	4970585.89	5190533.4	31° 33' 43"	19,72

Земельный участок :ЗУ645 Площадь 858.07 кв. м.

Номер	X	Y	Дир.угол	Длина
1	4970580.17	5190530.08	99° 15' 21"	2,74
2	4970579.73	5190532.78	123° 28' 14"	18,82
3	4970569.35	5190548.48	126° 55' 27"	6,34
4	4970565.54	5190553.55	213° 28' 12"	30,32
5	4970540.25	5190536.83	302° 9' 21"	27,86
6	4970555.08	5190513.24	33° 52' 8"	30,22

Земельный участок :ЗУ646 Площадь 884.79 кв. м.

Номер	X	Y	Дир.угол	Длина
1	4970523.41	5190531.56	32° 26' 12"	11,41
2	4970533.04	5190537.68	122° 48' 26"	23,4
3	4970520.36	5190557.35	32° 32' 44"	2,36
4	4970522.35	5190558.62	119° 14' 45"	6,41
5	4970519.22	5190564.21	124° 1' 10"	0,48
6	4970518.95	5190564.61	209° 43' 56"	11,17
7	4970509.25	5190559.07	214° 58' 13"	6,46

Основная часть проекта межевания территории

8	4970503.96	5190555.37	301° 12' 51"	3,53
9	4970505.79	5190552.35	215° 56' 42"	20,94
10	4970488.84	5190540.06	306° 17' 48"	20,8
11	4970501.15	5190523.3	34° 17' 50"	22,77
12	4970519.96	5190536.13	307° 3' 0"	5,73

Земельный участок :ЗУ647 Площадь 918.96 кв. м.

Номер	X	Y	Дир.угол	Длина
1	4970565.54	5190553.55	126° 52' 51"	31,49
2	4970546.64	5190578.74	211° 49' 25"	25,37
3	4970525.08	5190565.36	258° 20' 46"	1,63
4	4970524.75	5190563.76	285° 21' 0"	4,23
5	4970525.87	5190559.68	302° 10' 59"	27
6	4970540.25	5190536.83	33° 28' 12"	30,32

Земельный участок :ЗУ648 Площадь 719.73 кв. м.

Номер	X	Y	Дир.угол	Длина
1	4970586.36	5190571.37	120° 33' 3"	33,07
2	4970569.55	5190599.85	217° 24' 39"	23,93
3	4970550.54	5190585.31	305° 33' 25"	31,07
4	4970568.61	5190560.03	32° 34' 24"	21,06

Земельный участок :ЗУ649 Площадь 849.67 кв. м.

Номер	X	Y	Дир.угол	Длина
1	4970603.12	5190578.99	121° 3' 15"	1,09
2	4970602.56	5190579.92	33° 41' 59"	16,42
3	4970616.22	5190589.03	126° 39' 31"	33,1
4	4970596.46	5190615.58	212° 17' 11"	23,78
5	4970576.36	5190602.88	301° 37' 18"	34,2
6	4970594.29	5190573.76	30° 38' 18"	10,26

Земельный участок :ЗУ650 Площадь 712.18 кв. м.

Номер	X	Y	Дир.угол	Длина
1	4970646.54	5190608.52	124° 49' 17"	26,13
2	4970631.62	5190629.97	213° 35' 44"	18,49
3	4970616.22	5190619.74	306° 24' 32"	0,99
4	4970616.81	5190618.94	212° 30' 58"	8,8
5	4970609.39	5190614.21	303° 8' 7"	25,21
6	4970623.17	5190593.1	33° 25' 3"	28

Земельный участок :ЗУ651 Площадь 721.16 кв. м.

Номер	X	Y	Дир.угол	Длина
1	4970543.32	5190584.21	123° 22' 58"	26,37
2	4970528.81	5190606.23	116° 38' 46"	3,17
3	4970527.39	5190609.06	213° 20' 54"	11,62
4	4970517.68	5190602.67	214° 23' 30"	13,14
5	4970506.84	5190595.25	302° 21' 2"	25,86
6	4970520.68	5190573.4	354° 45' 7"	5,79
7	4970526.45	5190572.87	33° 54' 32"	20,33

Земельный участок :ЗУ652 Площадь 1017.5 кв. м.

Номер	X	Y	Дир.угол	Длина
1	4970505.79	5190552.35	121° 12' 51"	3,53
2	4970503.96	5190555.37	34° 58' 13"	6,46
3	4970509.25	5190559.07	132° 34' 44"	21,09
4	4970494.98	5190574.6	228° 15' 1"	2,87

Основная часть проекта межевания территории

5	4970493.07	5190572.46	138° 21' 16"	7,98
6	4970487.11	5190577.76	48° 4' 17"	1,45
7	4970488.08	5190578.84	138° 22' 32"	5,28
8	4970484.13	5190582.35	48° 11' 58"	1,14
9	4970484.89	5190583.2	138° 22' 39"	4,32
10	4970481.66	5190586.07	211° 26' 18"	21,53
11	4970463.29	5190574.84	306° 18' 6"	43,16
12	4970488.84	5190540.06	35° 56' 42"	20,94

Земельный участок :ЗУ653 Площадь 662.15 кв. м.

Номер	X	Y	Дир.угол	Длина
1	4970581.42	5190644.39	120° 21' 47"	12,76
2	4970574.97	5190655.4	120° 6' 39"	6,8
3	4970571.56	5190661.28	128° 19' 21"	2,92
4	4970569.75	5190663.57	218° 18' 13"	3,52
5	4970566.99	5190661.39	191° 32' 54"	7,54
6	4970559.6	5190659.88	211° 59' 39"	16,12
7	4970545.93	5190651.34	302° 28' 48"	24,69
8	4970559.19	5190630.51	346° 31' 54"	2,45
9	4970561.57	5190629.94	36° 3' 11"	24,55

Земельный участок :ЗУ654 Площадь 932.72 кв. м.

Номер	X	Y	Дир.угол	Длина
1	4970571.56	5190661.28	38° 8' 35"	6,75
2	4970576.87	5190665.45	108° 35' 52"	2,23
3	4970576.16	5190667.56	60° 23' 44"	0,51
4	4970576.41	5190668	120° 53' 4"	7,42
5	4970572.6	5190674.37	31° 10' 17"	0,95
6	4970573.41	5190674.86	121° 6' 5"	18,55
7	4970563.83	5190690.74	209° 59' 1"	36,3
8	4970532.39	5190672.6	302° 29' 32"	25,21
9	4970545.93	5190651.34	31° 59' 39"	16,12
10	4970559.6	5190659.88	11° 32' 54"	7,54
11	4970566.99	5190661.39	38° 18' 13"	3,52
12	4970569.75	5190663.57	308° 19' 21"	2,92

Земельный участок :ЗУ655 Площадь 1156.14 кв. м.

Номер	X	Y	Дир.угол	Длина
1	4970554.5	5190622.91	120° 49' 25"	41,37
2	4970533.3	5190658.44	164° 57' 34"	3,04
3	4970530.36	5190659.23	210° 46' 51"	6,45
4	4970524.82	5190655.93	207° 34' 26"	9,4
5	4970516.49	5190651.58	298° 8' 58"	7,44
6	4970520	5190645.02	205° 58' 8"	4,73
7	4970515.75	5190642.95	271° 32' 47"	8,52
8	4970515.98	5190634.43	281° 50' 38"	5,26
9	4970517.06	5190629.28	294° 39' 21"	3,36
10	4970518.46	5190626.23	306° 11' 26"	22,44
11	4970531.71	5190608.12	32° 58' 56"	27,17

Земельный участок :ЗУ656 Площадь 910.33 кв. м.

Номер	X	Y	Дир.угол	Длина
1	4970501.86	5190620.97	29° 56' 6"	13,47
2	4970513.53	5190627.69	101° 10' 31"	22,55
3	4970509.16	5190649.81	209° 13' 41"	0,96
4	4970508.32	5190649.34	120° 4' 7"	2,2

5	4970507.22	5190651.24	120° 4' 7"	1,32
6	4970506.56	5190652.38	210° 37' 28"	3,47
7	4970503.57	5190650.61	122° 52' 7"	0,77
8	4970503.15	5190651.26	211° 9' 42"	25,34
9	4970481.47	5190638.15	209° 1' 53"	2,39
10	4970479.38	5190636.99	212° 12' 28"	3
11	4970476.84	5190635.39	270° 11' 23"	6,04
12	4970476.86	5190629.35	302° 56' 57"	3,86
13	4970478.96	5190626.11	213° 13' 10"	1,35
14	4970477.83	5190625.37	300° 24' 28"	12,55
15	4970484.18	5190614.55	331° 19' 37"	6,57
16	4970489.94	5190611.4	30° 40' 60"	5,6
17	4970494.76	5190614.26	38° 33' 47"	2,78
18	4970496.93	5190615.99	100° 14' 5"	1,46
19	4970496.67	5190617.43	34° 17' 50"	6,28

3 Перечень и сведения о площади образуемых земельных участков, в отношении которых предполагаются резервирование и (или) изъятие для государственных или муниципальных нужд

Проектом межевания образование земельных участков, в отношении которых предполагаются резервирование и (или) изъятие для государственных или муниципальных нужд, не предусмотрено.

4 Сведения о границах территории, в отношении которой утвержден проект межевания

4.1 Ведомость координат характерных точек границ территории, в отношении которой утвержден проект межевания

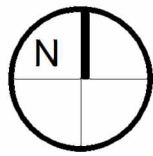
Номер	X	Y	Дир.угол	Длина
1	4970580.17	5190530.08	99° 15' 21"	2,74
2	4970579.73	5190532.78	123° 28' 14"	18,82
3	4970569.35	5190548.48	126° 55' 27"	6,34
4	4970565.54	5190553.55	126° 52' 51"	31,49
5	4970546.64	5190578.74	211° 49' 25"	25,37
6	4970525.08	5190565.36	258° 20' 46"	1,63
7	4970524.75	5190563.76	285° 21' 0"	4,23
8	4970525.87	5190559.68	302° 10' 59"	27
9	4970540.25	5190536.83	302° 9' 21"	27,86
10	4970555.08	5190513.24	33° 52' 8"	30,22
11	4970523.41	5190531.56	32° 26' 12"	11,41
12	4970533.04	5190537.68	122° 48' 26"	23,4
13	4970520.36	5190557.35	32° 32' 44"	2,36
14	4970522.35	5190558.62	119° 14' 45"	6,41
15	4970519.22	5190564.21	124° 1' 10"	0,48
16	4970518.95	5190564.61	209° 43' 56"	11,17
17	4970509.25	5190559.07	132° 34' 44"	21,09
18	4970494.98	5190574.6	228° 15' 1"	2,87
19	4970493.07	5190572.46	138° 21' 16"	7,98
20	4970487.11	5190577.76	48° 4' 17"	1,45
21	4970488.08	5190578.84	138° 22' 32"	5,28
22	4970484.13	5190582.35	48° 11' 58"	1,14
23	4970484.89	5190583.2	138° 22' 39"	4,32
24	4970481.66	5190586.07	211° 26' 18"	21,53

25	4970463.29	5190574.84	306° 18' 6"	43,16
26	4970488.84	5190540.06	306° 17' 48"	20,8
27	4970501.15	5190523.3	34° 17' 50"	22,77
28	4970519.96	5190536.13	307° 3' 0"	5,73
29	4970602.69	5190543.72	120° 33' 57"	32,11
30	4970586.36	5190571.37	120° 33' 3"	33,07
31	4970569.55	5190599.85	217° 24' 39"	23,93
32	4970550.54	5190585.31	305° 33' 25"	31,07
33	4970568.61	5190560.03	305° 30' 47"	10,81
34	4970574.89	5190551.23	301° 40' 19"	20,95
35	4970585.89	5190533.4	31° 33' 43"	19,72
36	4970543.32	5190584.21	123° 22' 58"	26,37
37	4970528.81	5190606.23	116° 38' 46"	3,17
38	4970527.39	5190609.06	213° 20' 54"	11,62
39	4970517.68	5190602.67	214° 23' 30"	13,14
40	4970506.84	5190595.25	302° 21' 2"	25,86
41	4970520.68	5190573.4	354° 45' 7"	5,79
42	4970526.45	5190572.87	33° 54' 32"	20,33
43	4970603.12	5190578.99	121° 3' 15"	1,09
44	4970602.56	5190579.92	33° 41' 59"	16,42
45	4970616.22	5190589.03	126° 39' 31"	33,1
46	4970596.46	5190615.58	212° 17' 11"	23,78
47	4970576.36	5190602.88	301° 37' 18"	34,2
48	4970594.29	5190573.76	30° 38' 18"	10,26
49	4970672.18	5190587.17	36° 53' 21"	17,79
50	4970686.41	5190597.85	35° 8' 23"	3,18
51	4970689.01	5190599.68	131° 33' 41"	27,7
52	4970670.63	5190620.41	218° 27' 53"	9,63
53	4970663.09	5190614.42	213° 21' 21"	15,7
54	4970649.98	5190605.79	212° 11' 57"	15,35
55	4970636.99	5190597.61	238° 5' 35"	7,4
56	4970633.08	5190591.33	214° 21' 37"	6,17
57	4970627.99	5190587.85	298° 40' 19"	23,84
58	4970639.43	5190566.93	29° 2' 1"	21,28
59	4970658.04	5190577.26	35° 2' 2"	2,25
60	4970659.88	5190578.55	35° 6' 17"	7,08
61	4970665.67	5190582.62	34° 53' 27"	0,93
62	4970666.43	5190583.15	34° 57' 31"	7,02
63	4970646.54	5190608.52	124° 49' 17"	26,13
64	4970631.62	5190629.97	304° 49' 17"	26,13
65	4970616.22	5190619.74	306° 24' 32"	0,99
66	4970616.81	5190618.94	212° 30' 58"	8,8
67	4970609.39	5190614.21	303° 8' 7"	25,21
68	4970623.17	5190593.1	33° 25' 3"	28
69	4970501.86	5190620.97	29° 56' 6"	13,47
70	4970513.53	5190627.69	101° 10' 31"	22,55
71	4970509.16	5190649.81	209° 13' 41"	0,96
72	4970508.32	5190649.34	120° 4' 7"	2,2
73	4970507.22	5190651.24	120° 4' 7"	1,32
74	4970506.56	5190652.38	210° 37' 28"	3,47
75	4970503.57	5190650.61	122° 52' 7"	0,77
76	4970503.15	5190651.26	211° 9' 42"	25,34
77	4970481.47	5190638.15	209° 1' 53"	2,39
78	4970479.38	5190636.99	212° 12' 28"	3
79	4970476.84	5190635.39	270° 11' 23"	6,04

80	4970476.86	5190629.35	302° 56' 57"	3,86
81	4970478.96	5190626.11	213° 13' 10"	1,35
82	4970477.83	5190625.37	300° 24' 28"	12,55
83	4970484.18	5190614.55	331° 19' 37"	6,57
84	4970489.94	5190611.4	30° 40' 60"	5,6
85	4970494.76	5190614.26	38° 33' 47"	2,78
86	4970496.93	5190615.99	100° 14' 5"	1,46
87	4970496.67	5190617.43	34° 17' 50"	6,28
88	4970554.5	5190622.91	120° 49' 25"	41,37
89	4970533.3	5190658.44	164° 57' 34"	3,04
90	4970530.36	5190659.23	210° 46' 51"	6,45
91	4970524.82	5190655.93	207° 34' 26"	9,4
92	4970516.49	5190651.58	298° 8' 58"	7,44
93	4970520	5190645.02	205° 58' 8"	4,73
94	4970515.75	5190642.95	271° 32' 47"	8,52
95	4970515.98	5190634.43	281° 50' 38"	5,26
96	4970517.06	5190629.28	294° 39' 21"	3,36
97	4970518.46	5190626.23	306° 11' 26"	22,44
98	4970531.71	5190608.12	32° 58' 56"	27,17
99	4970581.42	5190644.39	120° 21' 47"	12,76
100	4970574.97	5190655.4	120° 6' 39"	6,8
101	4970571.56	5190661.28	38° 8' 35"	6,75
102	4970576.87	5190665.45	108° 35' 52"	2,23
103	4970576.16	5190667.56	60° 23' 44"	0,51
104	4970576.41	5190668	120° 53' 4"	7,42
105	4970572.6	5190674.37	31° 10' 17"	0,95
106	4970573.41	5190674.86	121° 6' 5"	18,55
107	4970563.83	5190690.74	209° 59' 1"	36,3
108	4970532.39	5190672.6	302° 29' 32"	25,21
109	4970545.93	5190651.34	302° 28' 48"	24,69
110	4970559.19	5190630.51	346° 31' 54"	2,45
111	4970561.57	5190629.94	36° 3' 11"	24,55
112	4970924.79	5190603.59	40° 38' 59"	15,38
113	4970936.46	5190613.61	40° 37' 0"	64,49
114	4970985.41	5190655.59	126° 36' 30"	33,72
115	4970965.3	5190682.66	126° 36' 5"	28,18
116	4970948.5	5190705.28	126° 28' 38"	9,92
117	4970942.6	5190713.26	125° 59' 49"	43,06
118	4970917.29	5190748.1	218° 59' 11"	76,47
119	4970857.85	5190699.99	219° 1' 36"	5,37
120	4970853.68	5190696.61	130° 43' 10"	57,88
121	4970815.92	5190740.48	130° 43' 47"	5,32
122	4970812.45	5190744.51	221° 41' 40"	20,36
123	4970797.25	5190730.97	222° 57' 48"	57,9
124	4970754.88	5190691.51	314° 28' 15"	42,11
125	4970784.38	5190661.46	222° 47' 13"	55,49
126	4970743.66	5190623.77	309° 26' 17"	25,75
127	4970760.02	5190603.88	224° 9' 42"	4,35
128	4970756.9	5190600.85	312° 16' 46"	61,38
129	4970798.19	5190555.44	314° 34' 32"	1,91
130	4970799.53	5190554.08	271° 9' 40"	4,44
131	4970799.62	5190549.64	262° 55' 8"	3,24
132	4970799.22	5190546.42	234° 55' 24"	3,32
133	4970797.31	5190543.7	310° 11' 58"	28,31
134	4970815.58	5190522.08	309° 55' 13"	0,64

Основная часть проекта межевания территории

135	4970815.99	5190521.59	310° 17' 47"	4,48
136	4970818.89	5190518.17	16° 25' 18"	10,08
137	4970828.56	5190521.02	40° 37' 52"	126,8



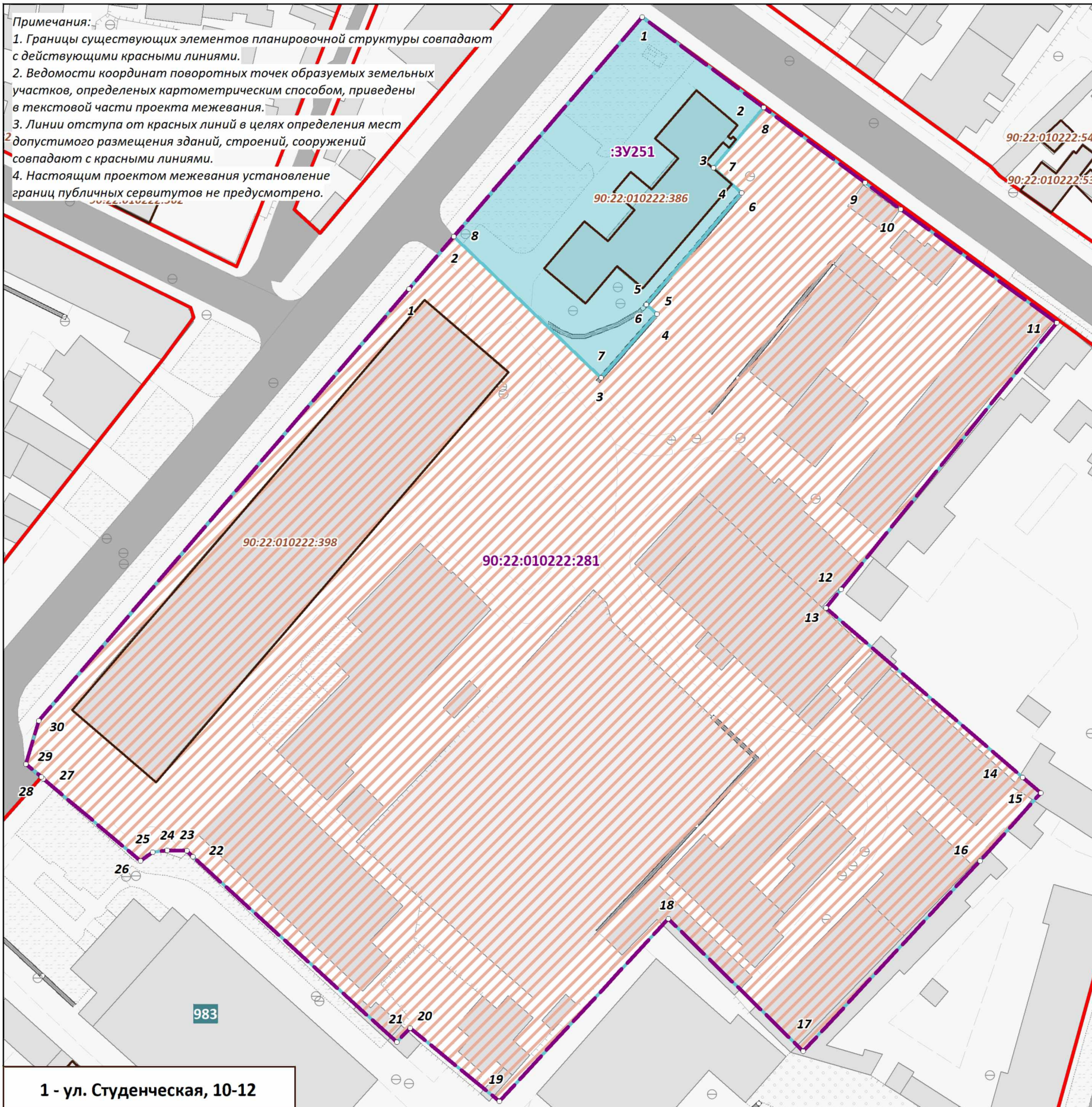
ПРОЕКТ МЕЖЕВАНИЯ ТЕРРИТОРИИ ПОД МНОГОКВАРТИРНЫМИ ДОМАМИ В ГРАНИЦАХ КВАРТАЛОВ 983, 988, 989

ЧЕРТЕЖ МЕЖЕВАНИЯ ТЕРРИТОРИИ (УЛ. СТУДЕНЧЕСКАЯ, 10-12)

М 1:1000

Примечания:

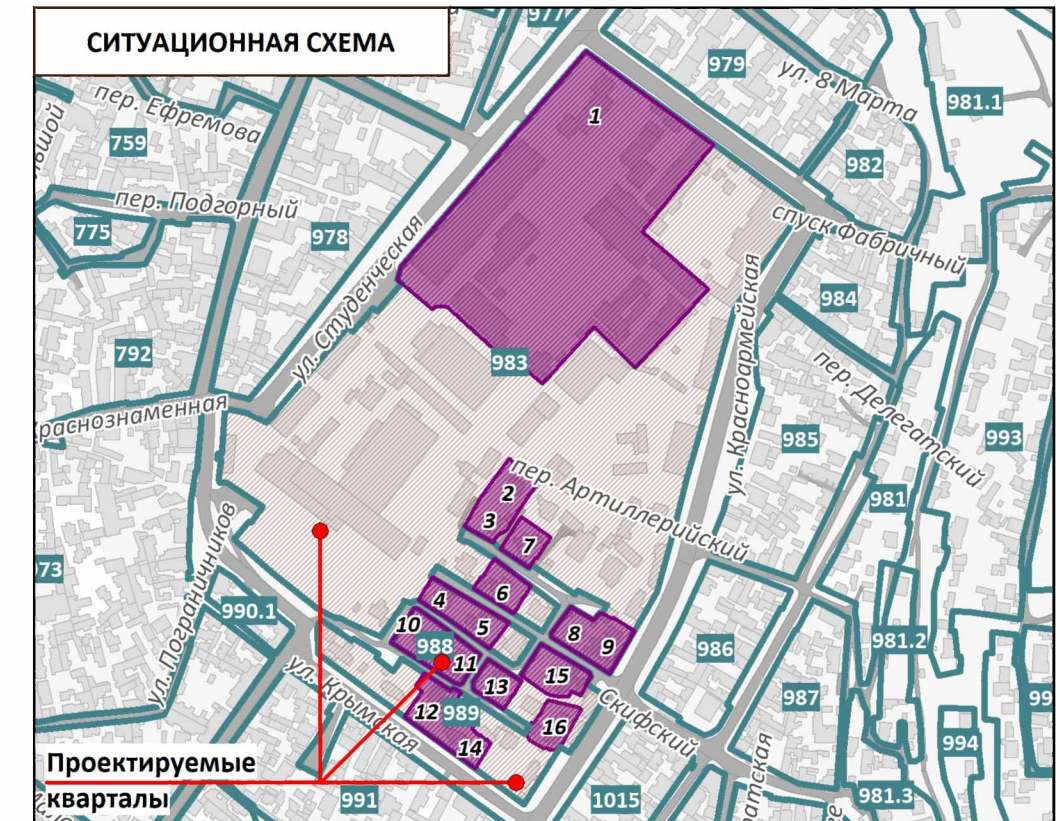
1. Границы существующих элементов планировочной структуры совпадают с действующими красными линиями.
2. Ведомости координат поворотных точек образуемых земельных участков, определенных картометрическим способом, приведены в текстовой части проекта межевания.
3. Линии отступа от красных линий в целях определения мест допустимого размещения зданий, строений, сооружений совпадают с красными линиями.
4. Настоящим проектом межевания установление границ публичных сервитутов не предусмотрено.



УСЛОВНЫЕ ОБОЗНАЧЕНИЯ

- Границы проектируемой территории
- Красные линии действующие
- Границы существующих элементов планировочной структуры, номера существующих элементов планировочной структуры
- Границы существующих объектов капитального строительства согласно сведениям ЕГРН
- Границы образуемых земельных участков, условные номера образуемых земельных участков
- Границы изменяемых земельных участков, условные номера изменяемых земельных участков
- Номера поворотных точек образуемых и изменяемых земельных участков
- Здания, строения, сооружения
- Улично-дорожная сеть, проезды

СИТУАЦИОННАЯ СХЕМА



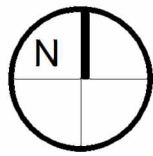
ПРОЕКТ МЕЖЕВАНИЯ ТЕРРИТОРИИ ПОД МНОГОКВАРТИРНЫМИ ДОМАМИ В ГРАНИЦАХ КВАРТАЛОВ 983, 988, 989

ООО "ЦЕНТР ГРАДОСТРОИТЕЛЬНОГО ПЛАНИРОВАНИЯ"

ЧЕРТЕЖ МЕЖЕВАНИЯ ТЕРРИТОРИИ (УЛ. СТУДЕНЧЕСКАЯ, 10-12)

Масштаб	1:1000	Разработал	Абдураманова А.Р.	ОСНОВНАЯ ЧАСТЬ
Шифр проекта	ПМ12-20	Проверил	Щербаков А.А.	
Дата		Согласовал	Матис Л.Я.	
				ЛИСТ 1.1

1 - ул. Студенческая, 10-12



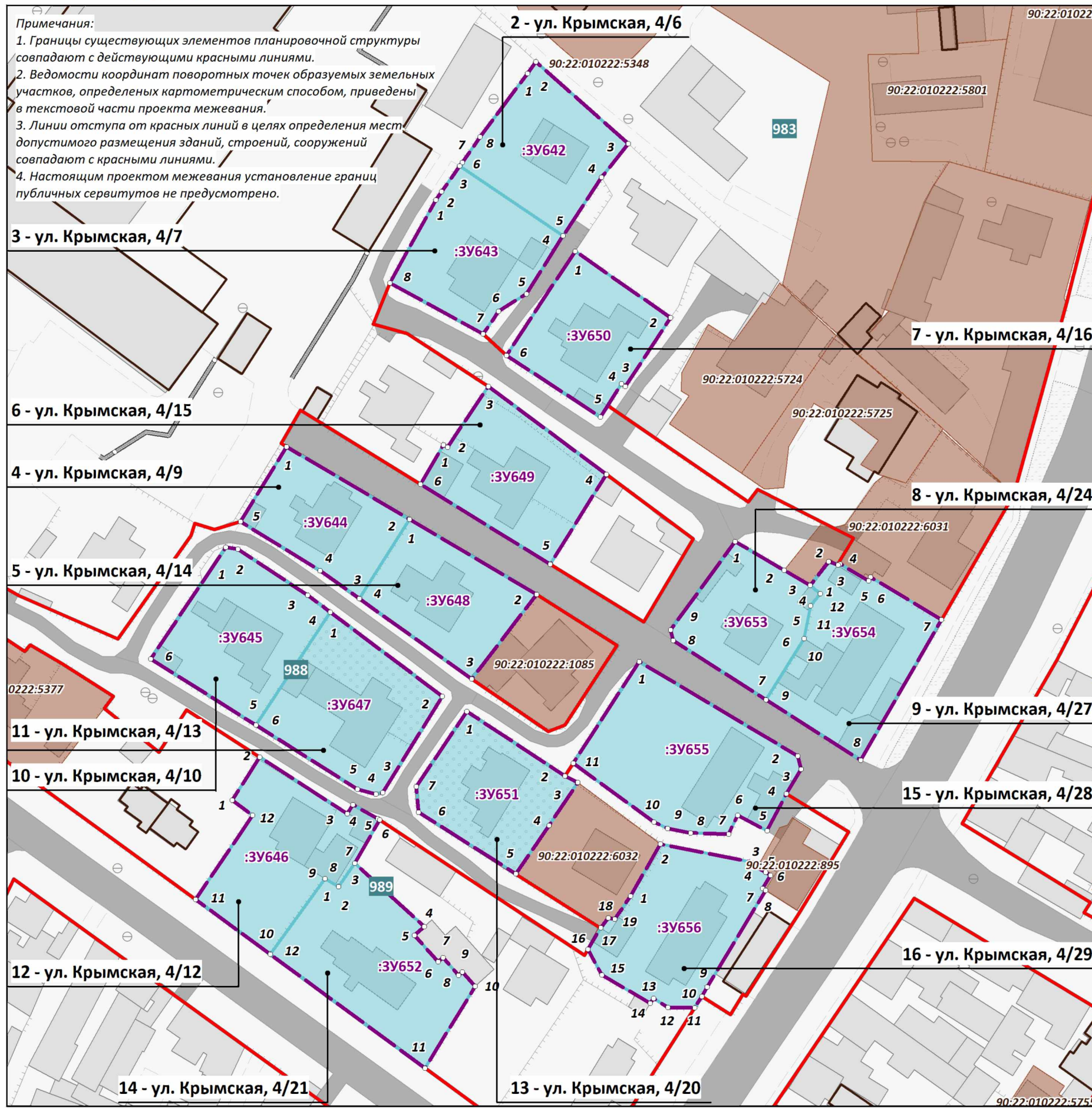
ПРОЕКТ МЕЖЕВАНИЯ ТЕРРИТОРИИ ПОД МНОГОКВАРТИРНЫМИ ДОМАМИ В ГРАНИЦАХ КВАРТАЛОВ 983, 988, 989

ЧЕРТЕЖ МЕЖЕВАНИЯ ТЕРРИТОРИИ (УЛ. КРЫМСКАЯ, 4/6, УЛ. КРЫМСКАЯ, 4/7, УЛ. КРЫМСКАЯ, 4/9, УЛ. КРЫМСКАЯ, 4/14, УЛ. КРЫМСКАЯ, 4/15, УЛ. КРЫМСКАЯ, 4/16, УЛ. КРЫМСКАЯ, 4/24, УЛ. КРЫМСКАЯ, 4/27, УЛ. КРЫМСКАЯ, 4/10, УЛ. КРЫМСКАЯ, 4/13, УЛ. КРЫМСКАЯ, 4/12, УЛ. КРЫМСКАЯ, 4/20, УЛ. КРЫМСКАЯ, 4/21, УЛ. КРЫМСКАЯ, 4/28, УЛ. КРЫМСКАЯ, 4/29)

М 1:1000

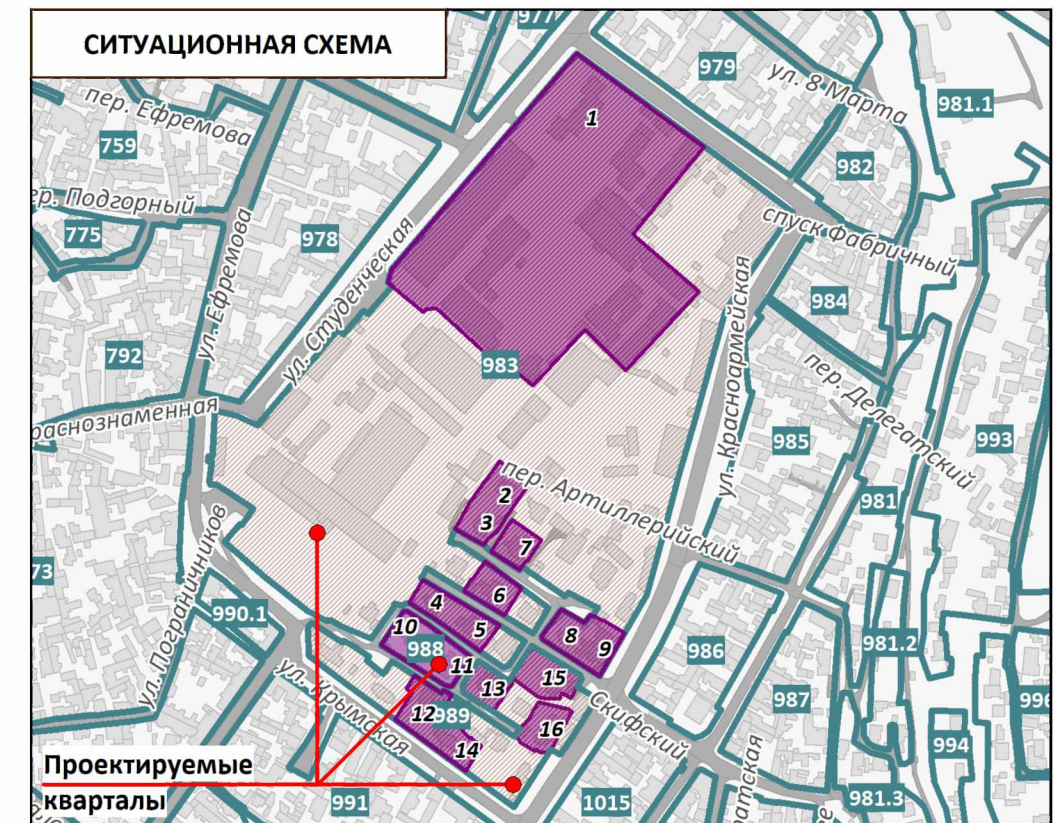
Примечания:

1. Границы существующих элементов планировочной структуры совпадают с действующими красными линиями.
2. Ведомости координат поворотных точек образуемых земельных участков, определенных картометрическим способом, приведены в текстовой части проекта межевания.
3. Линии отступа от красных линий в целях определения мест допустимого размещения зданий, строений, сооружений совпадают с красными линиями.
4. Настоящим проектом межевания установление границ публичных сервитутов не предусмотрено.



УСЛОВНЫЕ ОБОЗНАЧЕНИЯ

- Границы проектируемой территории
- Красные линии действующие
- Границы существующих элементов планировочной структуры, номера существующих элементов планировочной структуры
- Границы существующих земельных участков согласно сведениям ЕГРН
- Границы существующих объектов капитального строительства согласно сведениям ЕГРН
- Границы образуемых земельных участков, условные номера образуемых земельных участков
- Номера поворотных точек образуемых и изменяемых земельных участков
- Здания, строения, сооружения
- Улично-дорожная сеть, проезды



ПРОЕКТ МЕЖЕВАНИЯ ТЕРРИТОРИИ ПОД МНОГОКВАРТИРНЫМИ ДОМАМИ В ГРАНИЦАХ КВАРТАЛОВ 983, 988, 989			ООО "ЦЕНТР ГРАДОСТРОИТЕЛЬНОГО ПЛАНИРОВАНИЯ"
ЧЕРТЕЖ МЕЖЕВАНИЯ ТЕРРИТОРИИ (УЛ. КРЫМСКАЯ, 4/6, УЛ. КРЫМСКАЯ, 4/7, УЛ. КРЫМСКАЯ, 4/9, УЛ. КРЫМСКАЯ, 4/14, УЛ. КРЫМСКАЯ, 4/15, УЛ. КРЫМСКАЯ, 4/16, УЛ. КРЫМСКАЯ, 4/24, УЛ. КРЫМСКАЯ, 4/27, УЛ. КРЫМСКАЯ, 4/10, УЛ. КРЫМСКАЯ, 4/13, УЛ. КРЫМСКАЯ, 4/12, УЛ. КРЫМСКАЯ, 4/20, УЛ. КРЫМСКАЯ, 4/21, УЛ. КРЫМСКАЯ, 4/28, УЛ. КРЫМСКАЯ, 4/29)			
Масштаб	1:1000	Разработал	Абдураманова А.Р.
Шифр проекта	ПМ12-20	Проверил	Щербаков А.А.
Дата		Согласовал	Матис Л.Я.
			ОСНОВНАЯ ЧАСТЬ
			ЛИСТ 1.2