

Схема градостроительного зонирования до внесения изменений для земельного участка по адресу: Республика Крым, г. Симферополь, пр. Академика Вернадского, 3 (участок 1), кадастровый номер 90:22:010225:672

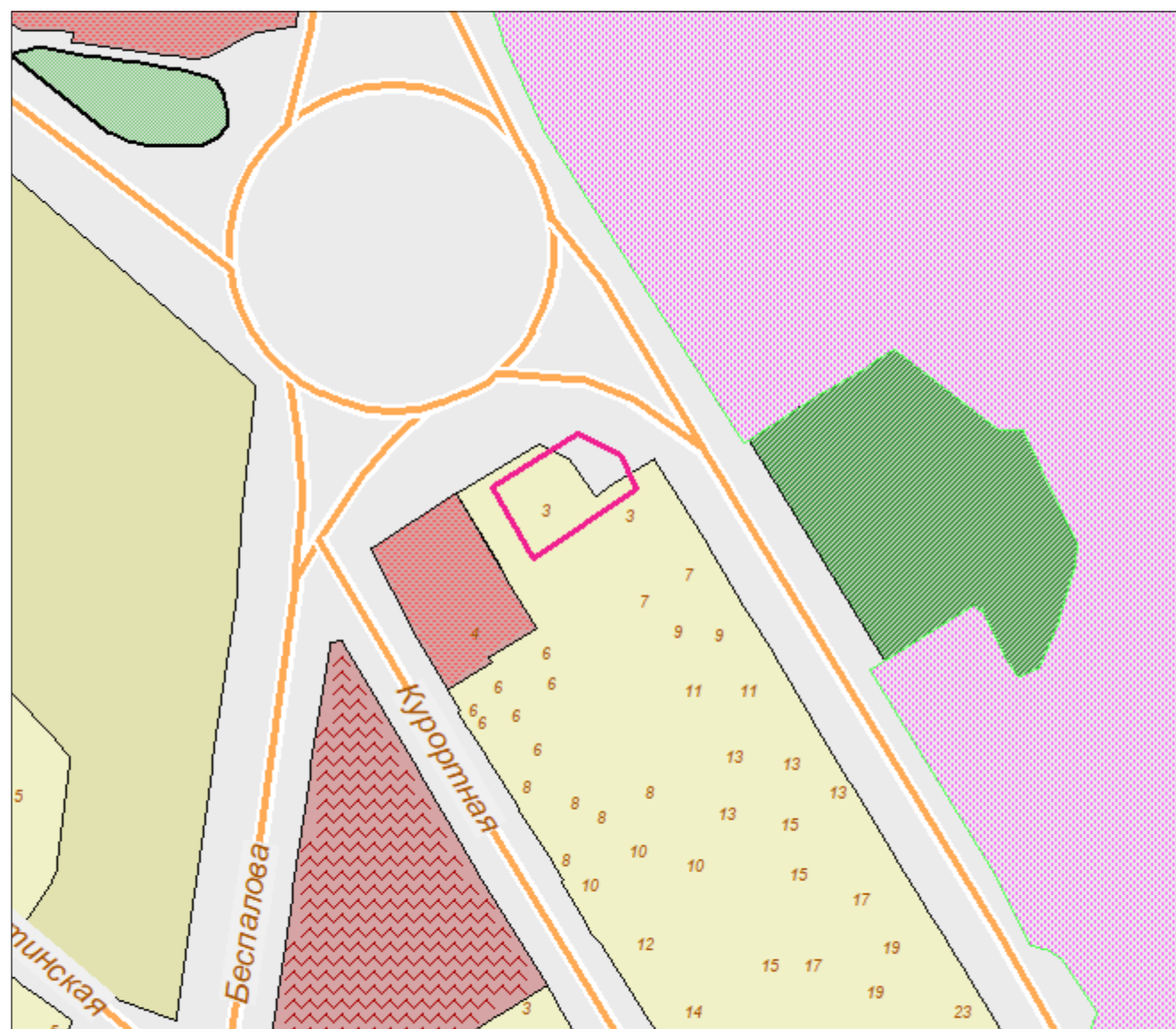
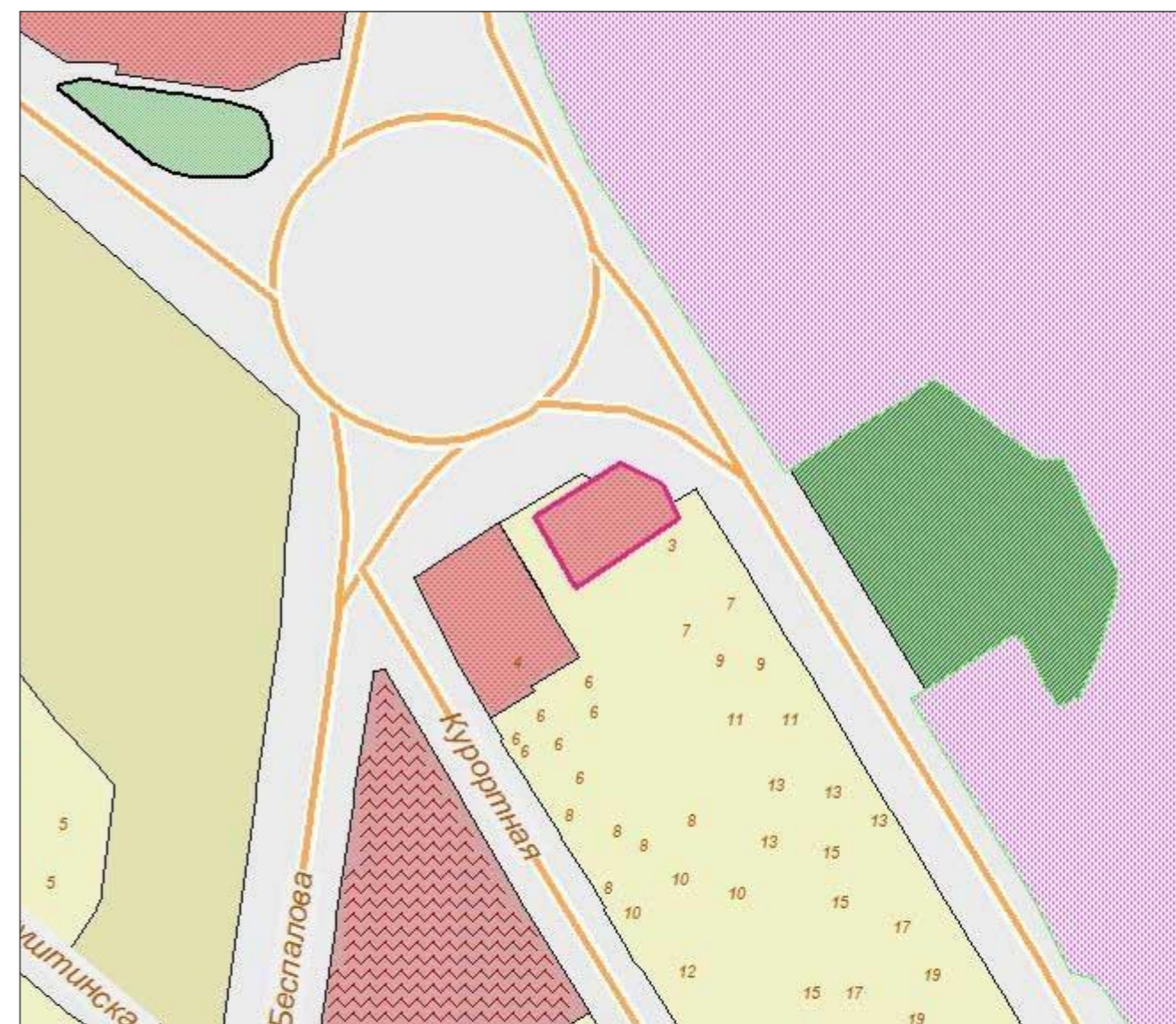


Схема градостроительного зонирования после внесения изменений для земельного участка по адресу: Республика Крым, г. Симферополь, пр. Академика Вернадского, 3 (участок 1), кадастровый номер 90:22:010225:672



Заметитель председателя Симферопольского городского совета		Аксенова Н.В.
Начальник МКУ Департамент архитектуры и градостроительства администрации города Симферополя		Королева О.С.

Схема градостроительного зонирования до внесения изменений для земельного участка по адресу: Республика Крым, г. Симферополь, ул. Крымской Правды, 12, кадастровый номер 90:22:000000:1502

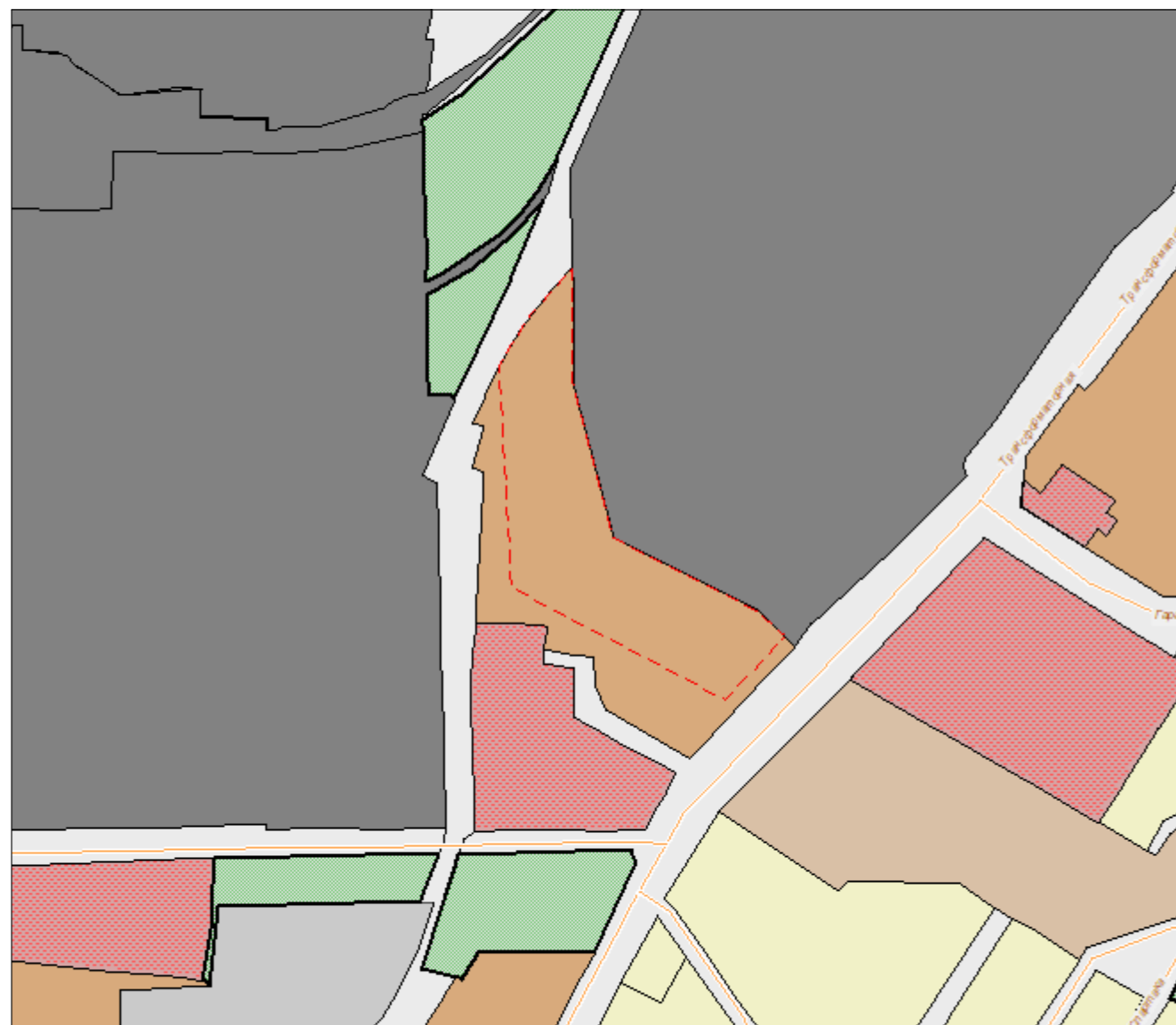


Схема градостроительного зонирования после внесения изменений для земельного участка по адресу: Республика Крым, г. Симферополь, ул. Крымской Правды, 12, кадастровый номер 90:22:000000:1502



Заметитель председателя Симферопольского городского совета		Аксенова Н.В.
Начальник МКУ Департамент архитектуры и градостроительства администрации города Симферополя		Королева О.С.

Схема градостроительного зонирования до внесения изменений для земельного участка по адресу: Республика Крым, г. Симферополь, Молодежный проезд / ул. Гончарова, 1/2

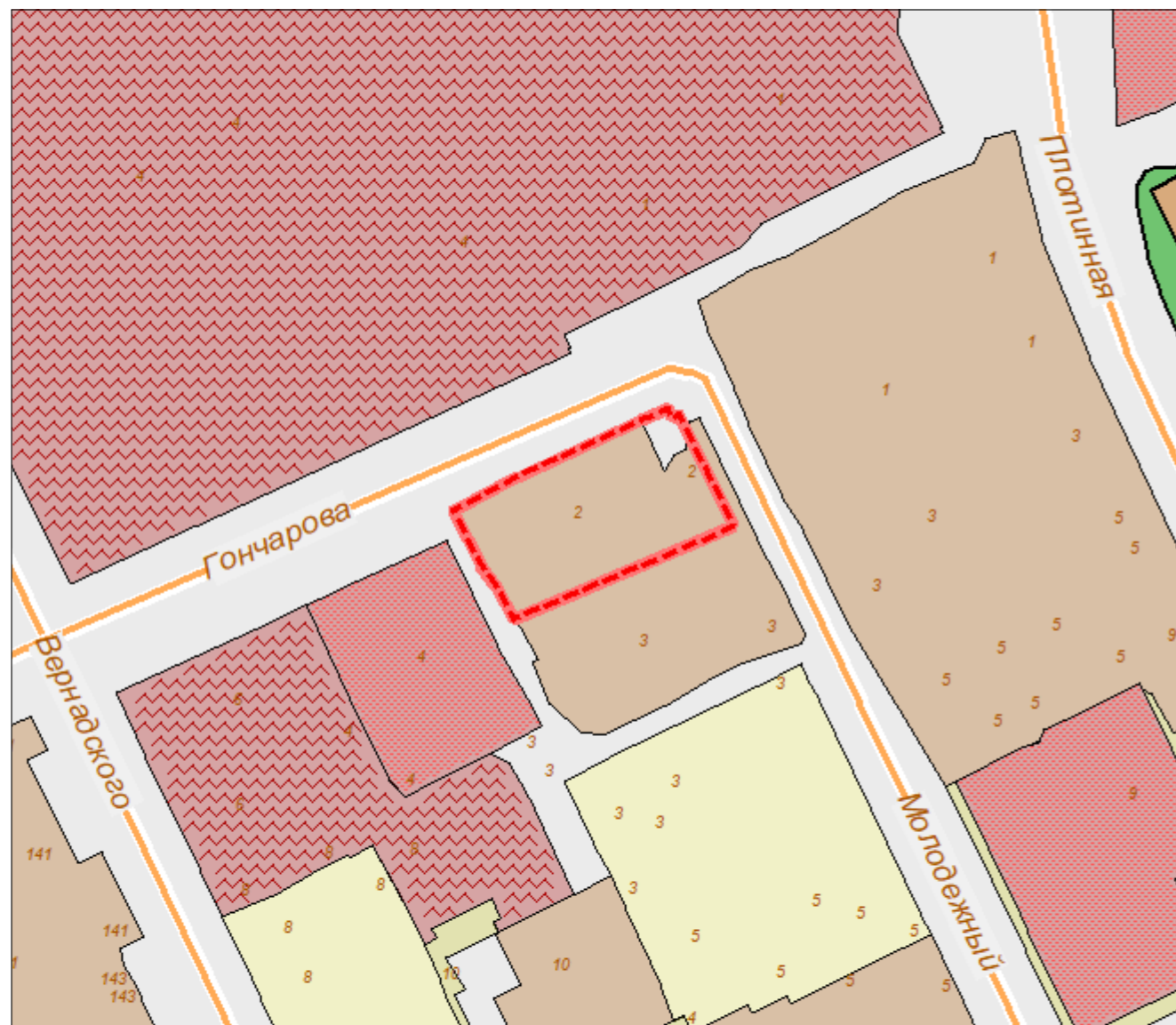
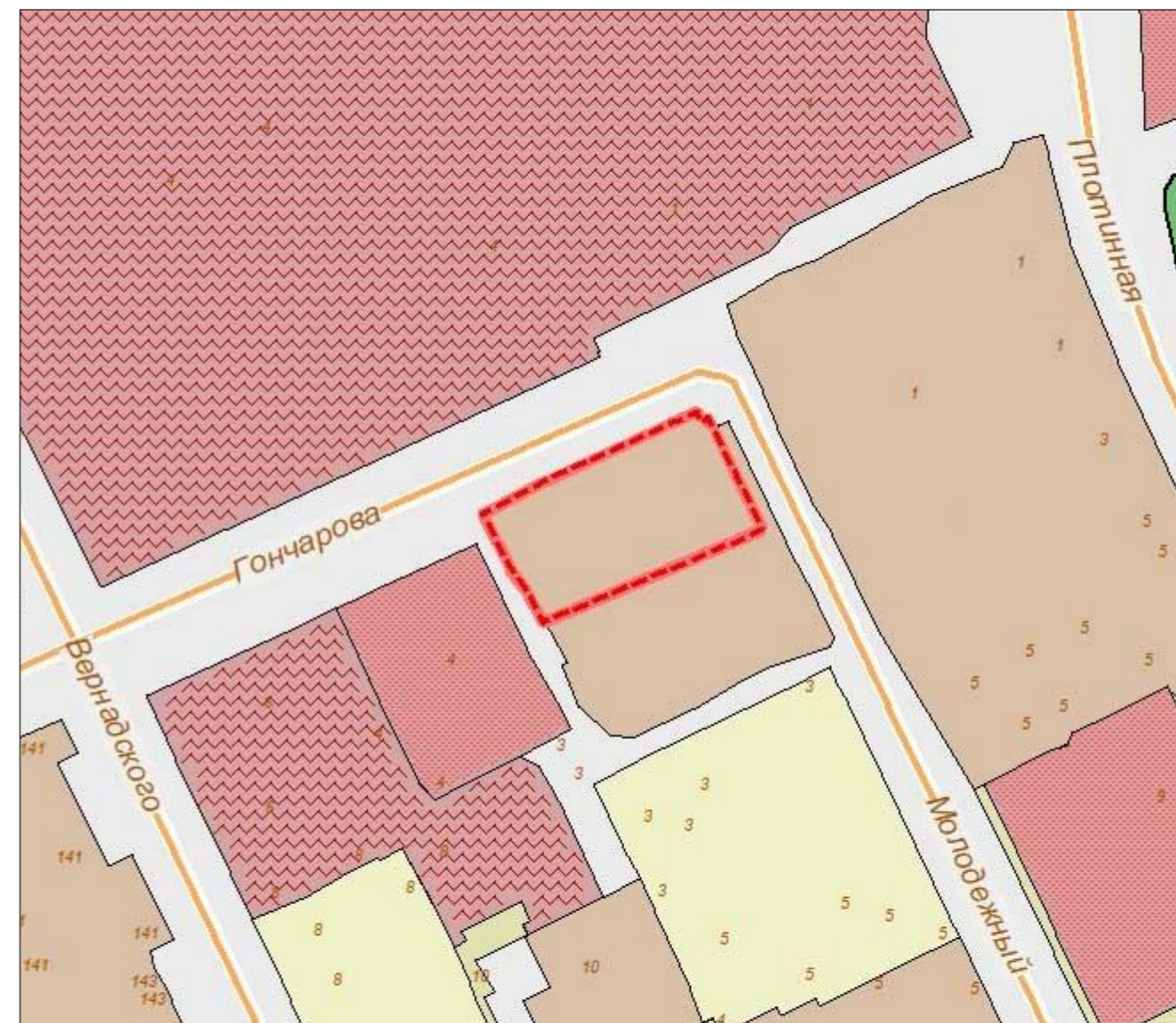


Схема градостроительного зонирования после внесения изменений для земельного участка по адресу: Республика Крым, г. Симферополь, Молодежный проезд / ул. Гончарова, 1/2



Заметитель председателя Симферопольского городского совета		Аксенова Н.В.
Начальник МКУ Департамент архитектуры и градостроительства администрации города Симферополя		Королева О.С.

Схема градостроительного зонирования до внесения изменений для земельного участка по адресу: Республика Крым, г. Симферополь, ул. Кубанская, д. 32, кадастровый номер 90:22:010215:1398

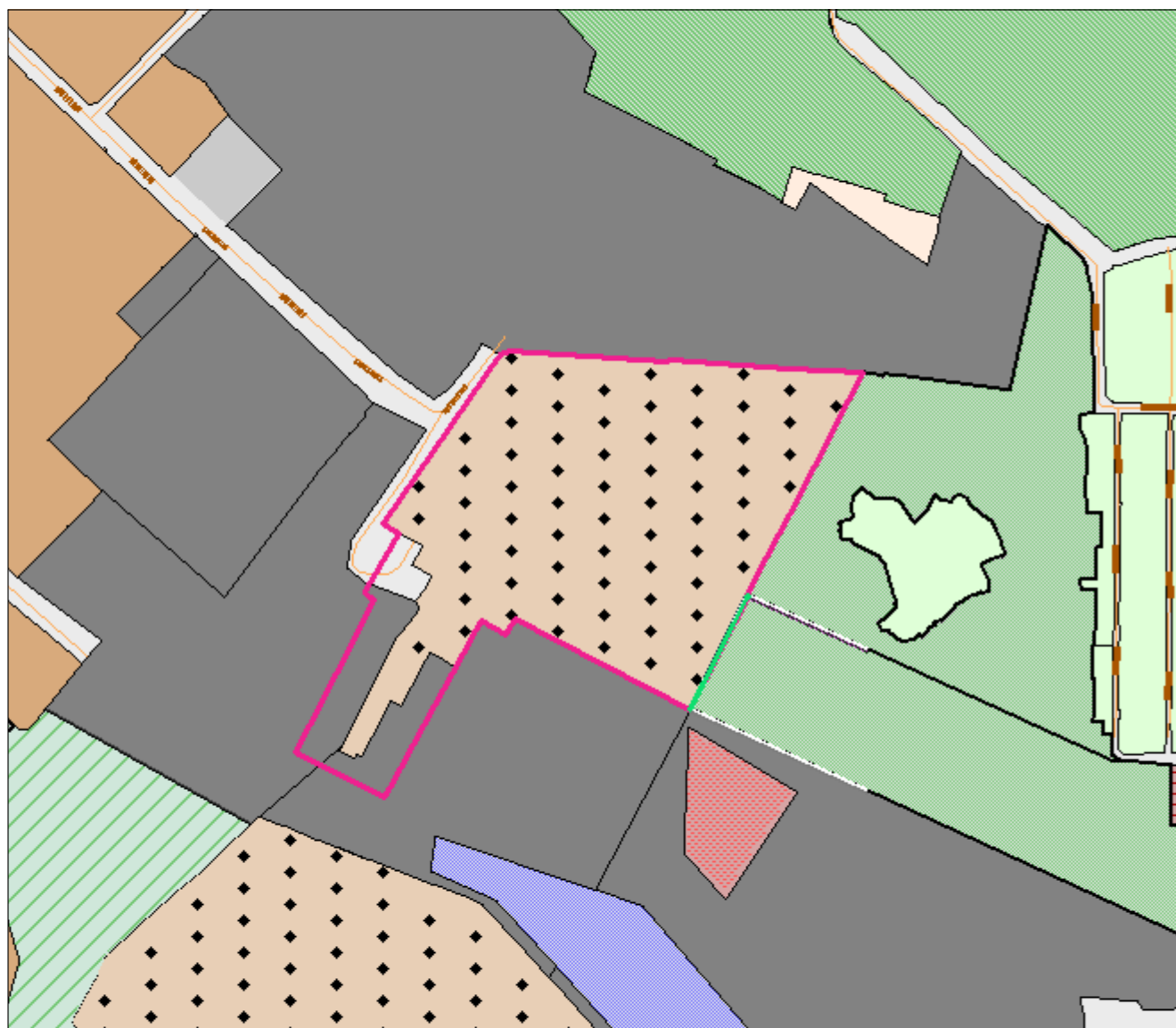
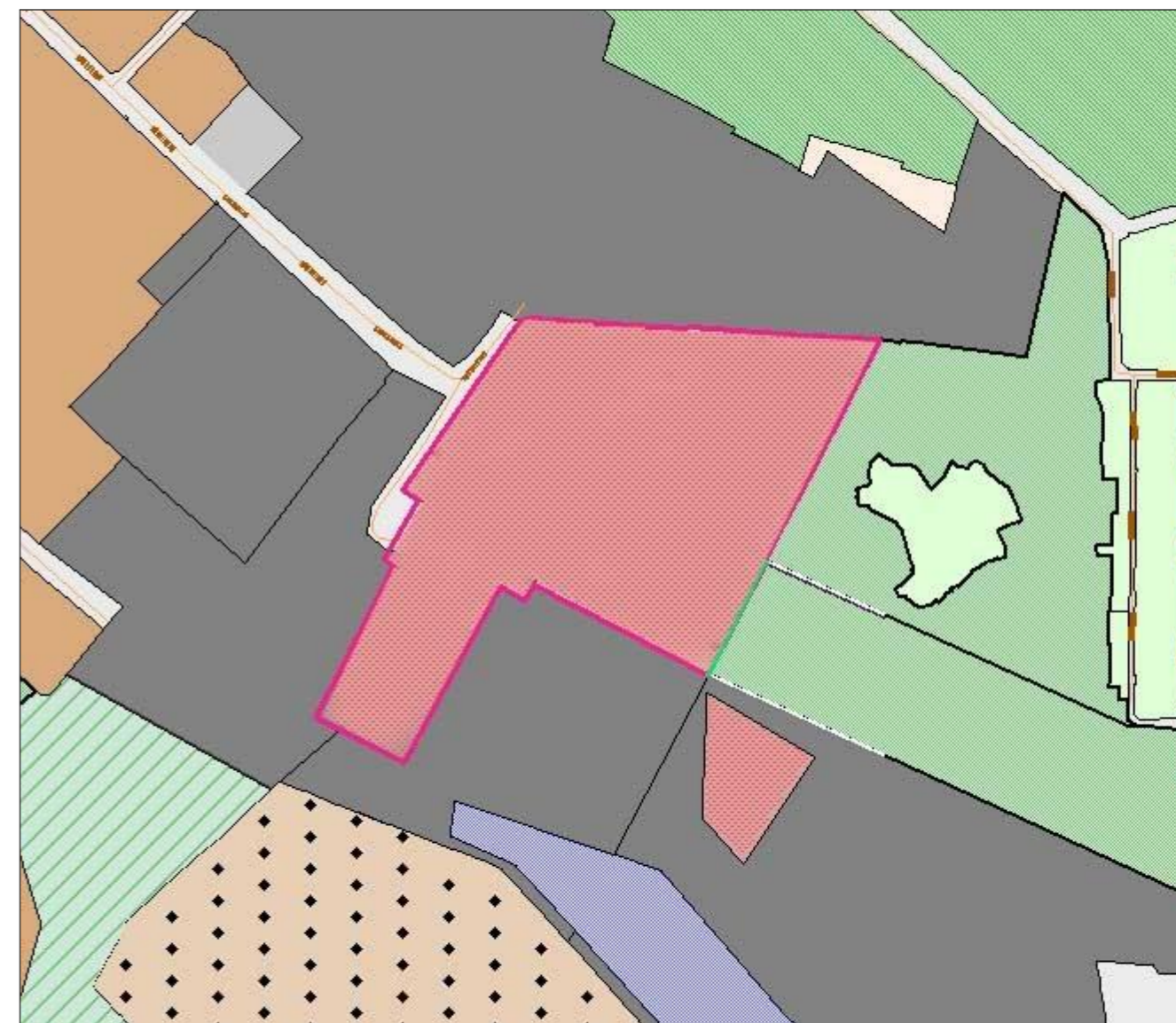


Схема градостроительного зонирования после внесения изменений для земельного участка по адресу: Республика Крым, г. Симферополь, ул. Кубанская, д. 32, кадастровый номер 90:22:010215:1398



Заметитель председателя Симферопольского городского совета		Аксенова Н.В.
Начальник МКУ Департамент архитектуры и градостроительства администрации города Симферополя		Королева О.С.

Схема градостроительного зонирования до внесения изменений для земельного участка по адресу: Республика Крым, г. Симферополь, проезд Проводников, кадастровый номер 90:22:010104:6549

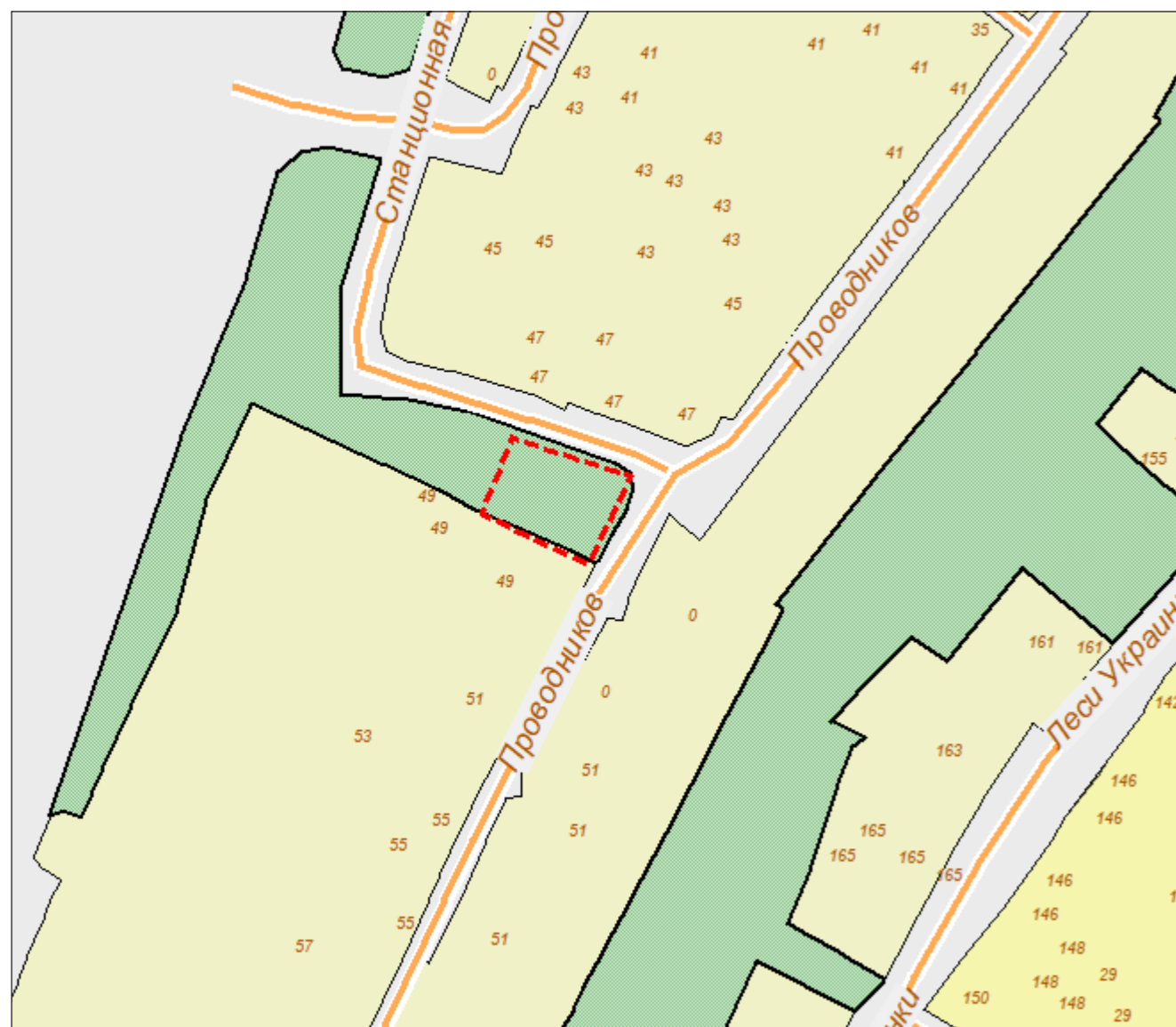


Схема градостроительного зонирования после внесения изменений для земельного участка по адресу: Республика Крым, г. Симферополь, проезд Проводников, кадастровый номер 90:22:010104:6549



Заметитель председателя Симферопольского городского совета		Аксенова Н.В.
Начальник МКУ Департамент архитектуры и градостроительства администрации города Симферополя		Королева О.С.

Схема градостроительного зонирования до внесения изменений для земельного участка по адресу: Республика Крым, г. Симферополь, проезд Проводников, кадастровый номер 90:22:010104:6548

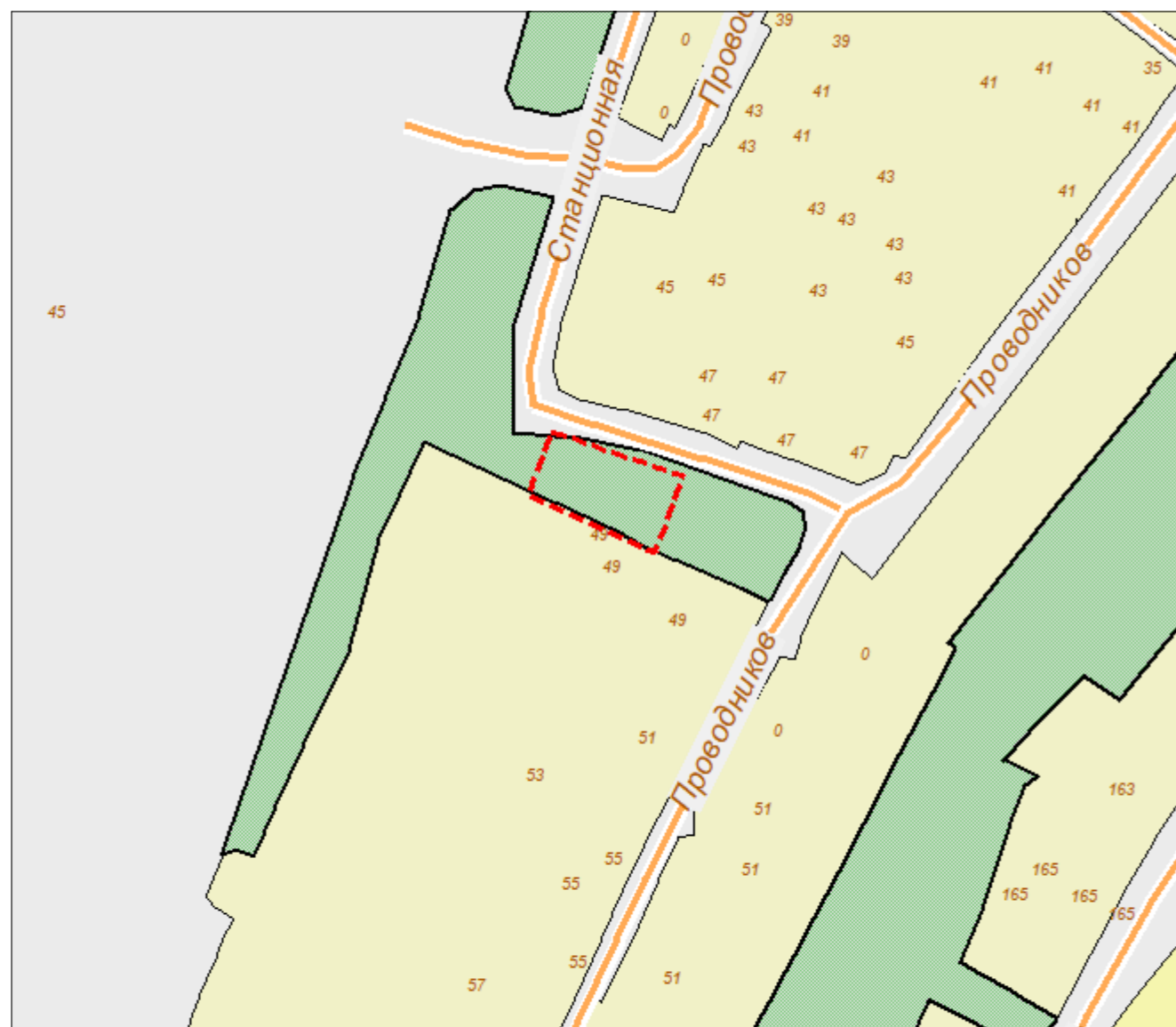
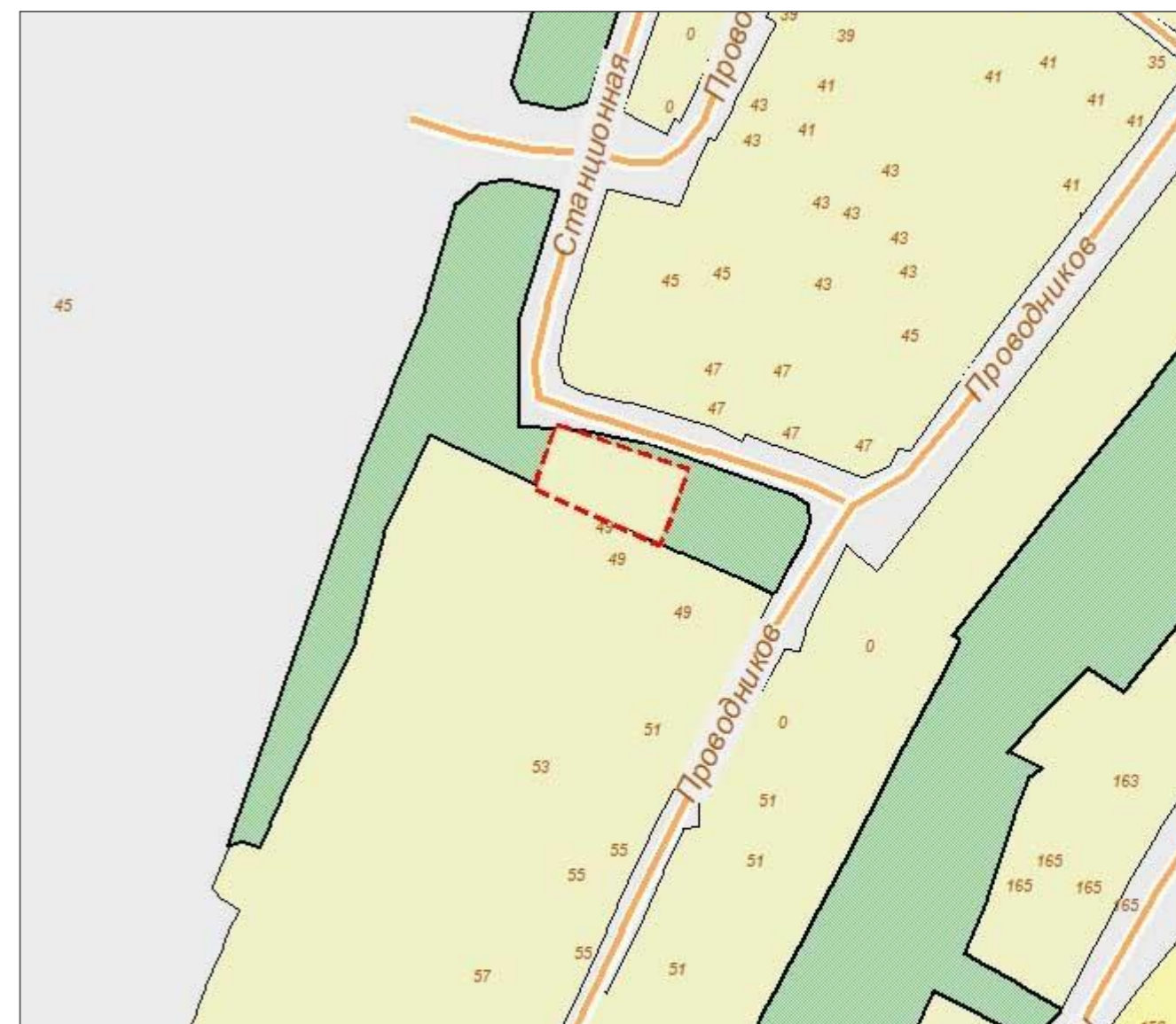


Схема градостроительного зонирования после внесения изменений для земельного участка по адресу: Республика Крым, г. Симферополь, проезд Проводников, кадастровый номер 90:22:010104:6548



Заметитель председателя Симферопольского городского совета		Аксенова Н.В.
Начальник МКУ Департамент архитектуры и градостроительства администрации города Симферополя		Королева О.С.

Схема градостроительного зонирования до внесения изменений для земельного участка по адресу: Республика Крым, г. Симферополь, ул. Кара-Дениз (поз. по ГП-1), кадастровый номер 90:22:010311:77

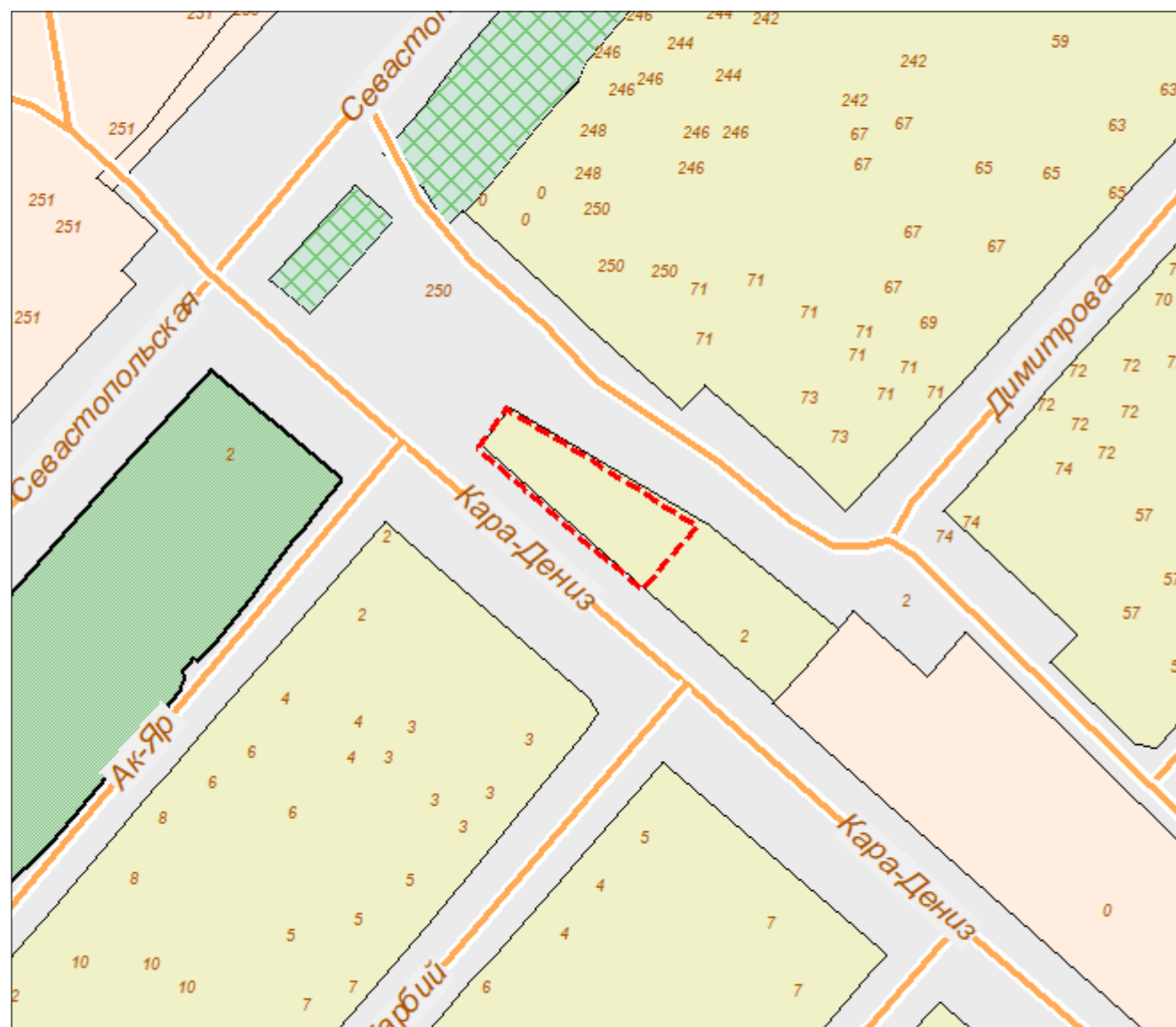


Схема градостроительного зонирования после внесения изменений для земельного участка по адресу: Республика Крым, г. Симферополь, ул. Кара-Дениз (поз. по ГП-1), кадастровый номер 90:22:010311:77



Заметитель председателя Симферопольского городского совета		Аксенова Н.В.
Начальник МКУ Департамент архитектуры и градостроительства администрации города Симферополя		Королева О.С.

Схема градостроительного зонирования до внесения изменений для земельного участка по адресу: Республика Крым, г. Симферополь, ул. Кара-Дениз (поз. по ГП-2), кадастровый номер 90:22:010311:13184

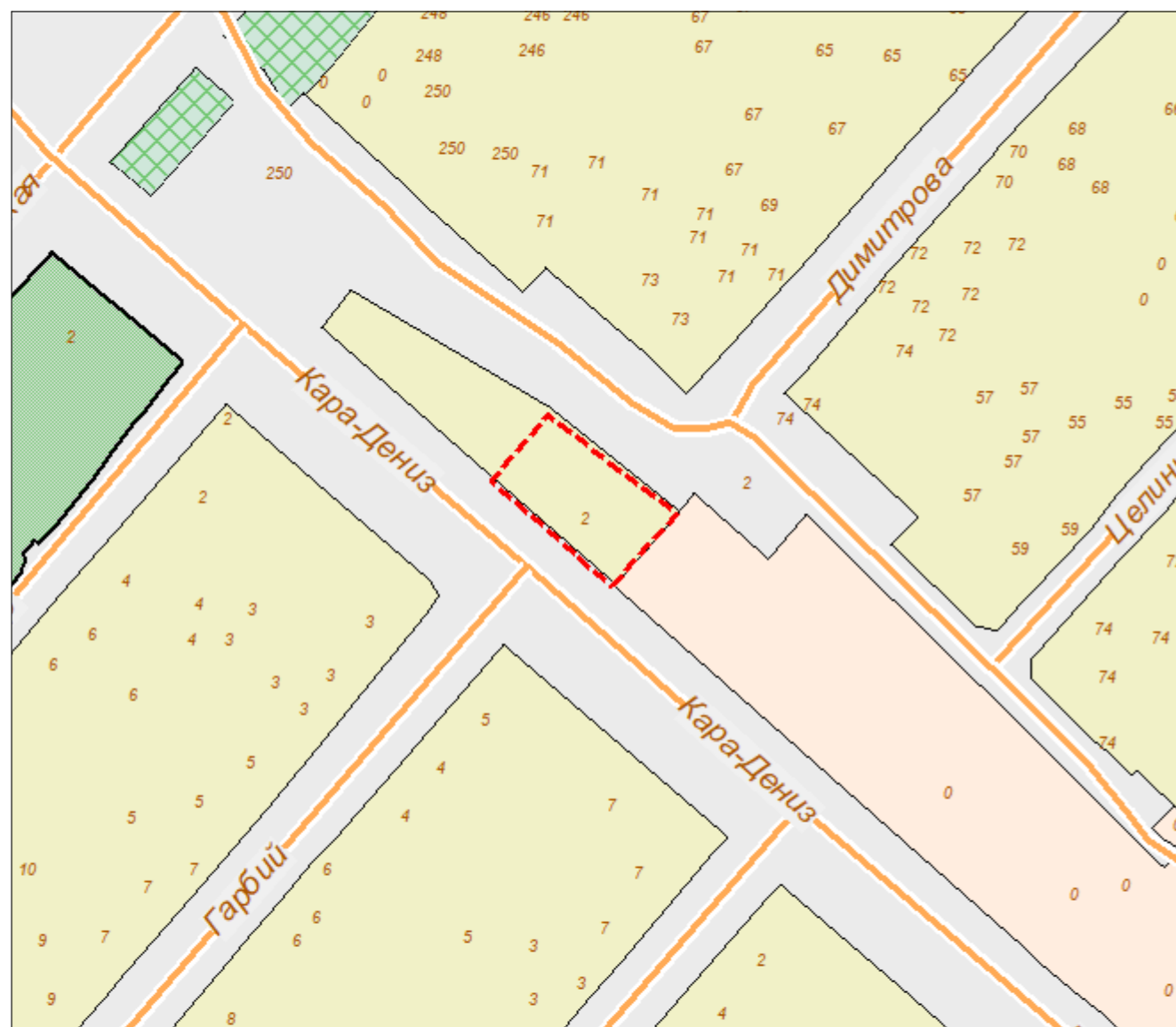
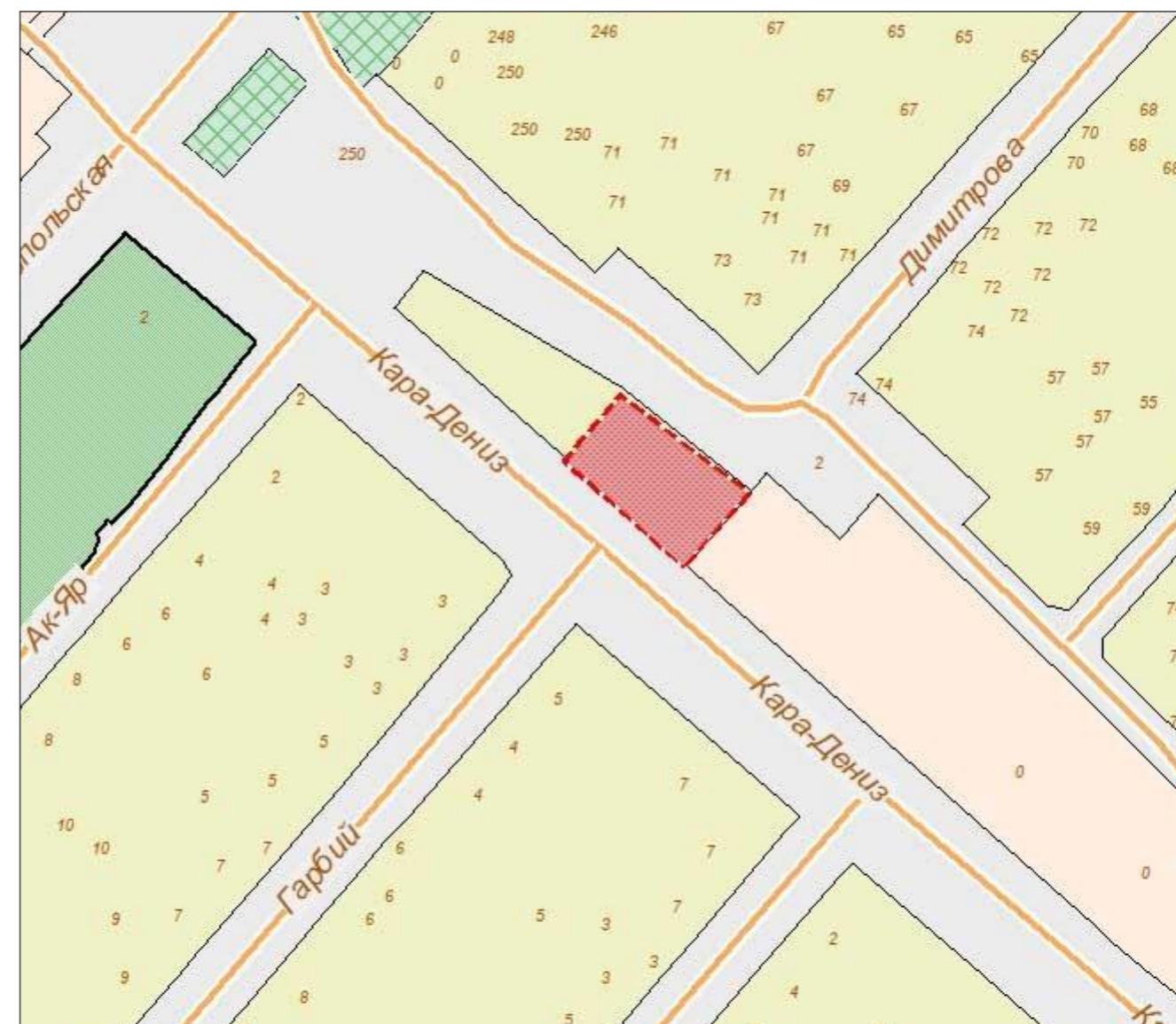


Схема градостроительного зонирования после внесения изменений для земельного участка по адресу: Республика Крым, г. Симферополь, ул. Кара-Дениз (поз. по ГП-2), кадастровый номер 90:22:010311:13184



Заметитель председателя Симферопольского городского совета		Аксенова Н.В.
Начальник МКУ Департамент архитектуры и градостроительства администрации города Симферополя		Королева О.С.

Схема градостроительного зонирования до внесения изменений для земельного участка по адресу: Республика Крым, г. Симферополь, ул. Севастопольская, 59, кадастровый номер 90:22:010304:406

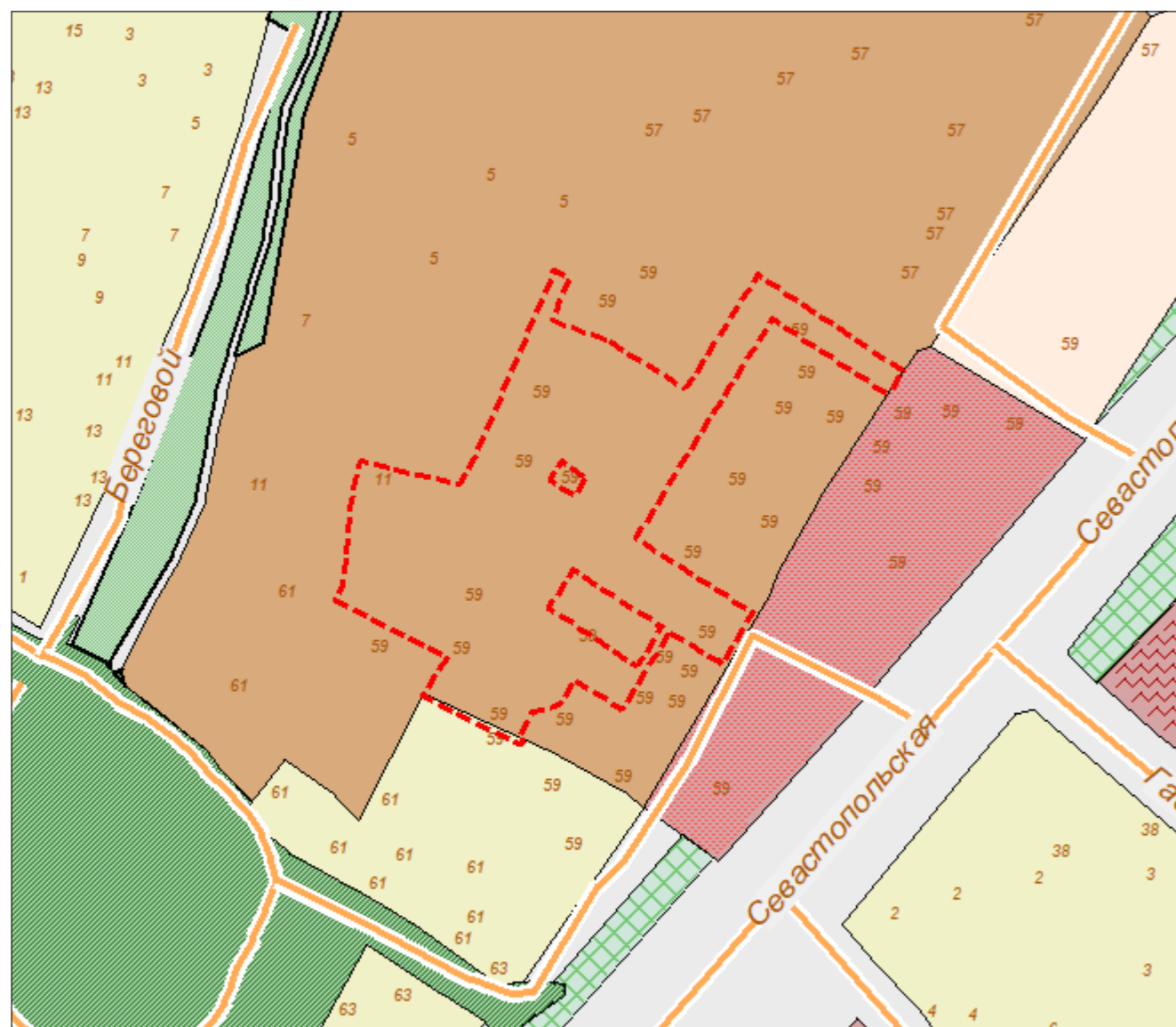
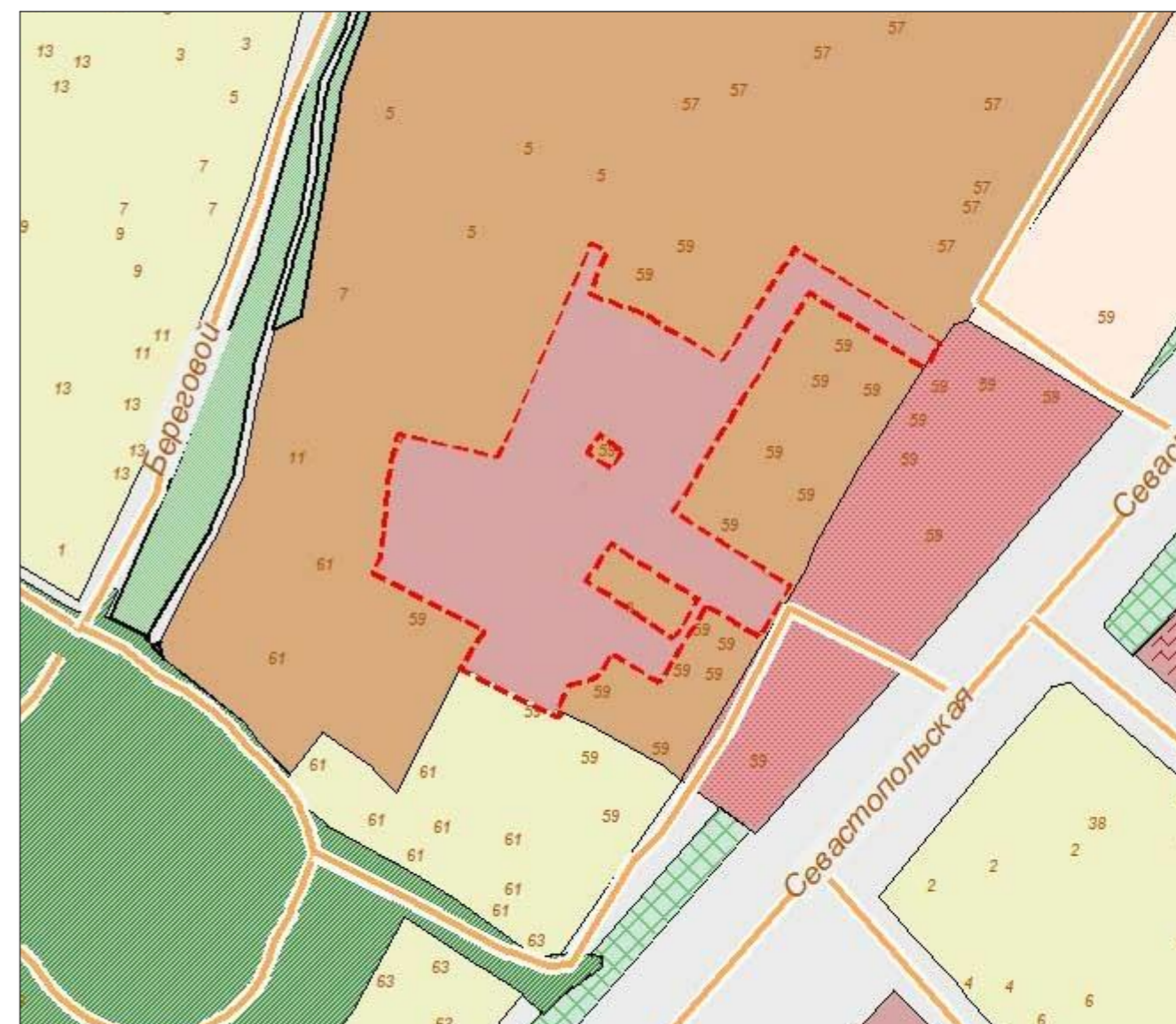


Схема градостроительного зонирования после внесения изменений для земельного участка по адресу: Республика Крым, г. Симферополь, ул. Севастопольская, 59, кадастровый номер 90:22:010304:406



Заметитель председателя Симферопольского городского совета		Аксенова Н.В.
Начальник МКУ Департамент архитектуры и градостроительства администрации города Симферополя		Королева О.С.

Схема градостроительного зонирования до внесения изменений для земельного участка по адресу: Республика Крым, г. Симферополь, Центральный район, ул. Субхи, 1, кадастровый номер 90:22:010302:172

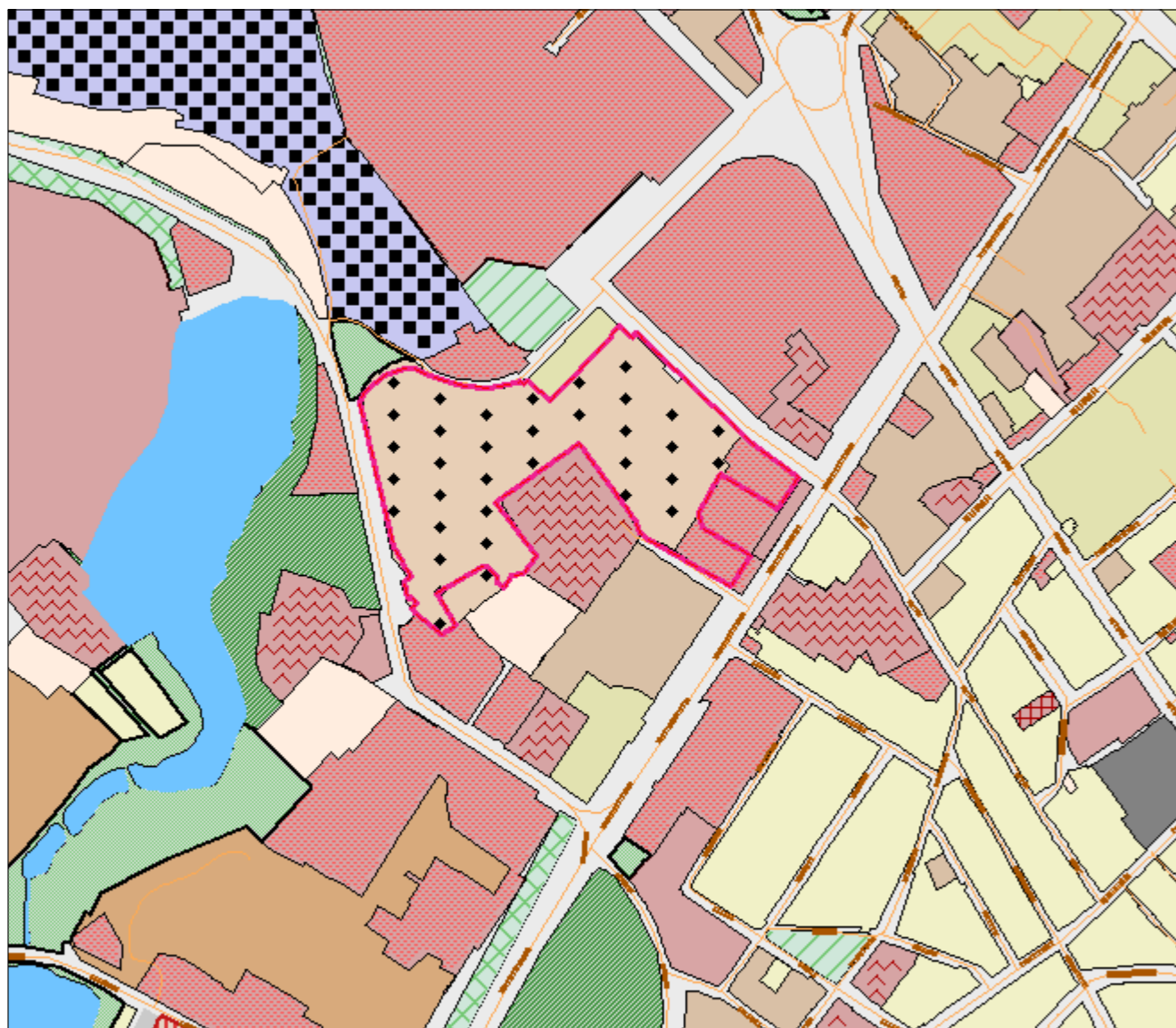


Схема градостроительного зонирования после внесения изменений для земельного участка по адресу: Республика Крым, г. Симферополь, Центральный район, ул. Субхи, 1, кадастровый номер 90:22:010302:172



Заметитель председателя Симферопольского городского совета		Аксенова Н.В.
Начальник МКУ Департамент архитектуры и градостроительства администрации города Симферополя		Королева О.С.

Схема градостроительного зонирования до внесения изменений для земельного участка по адресу: Республика Крым, г. Симферополь, ул. Киевская, 80-а, кадастровый номер 90:22:010103:2016

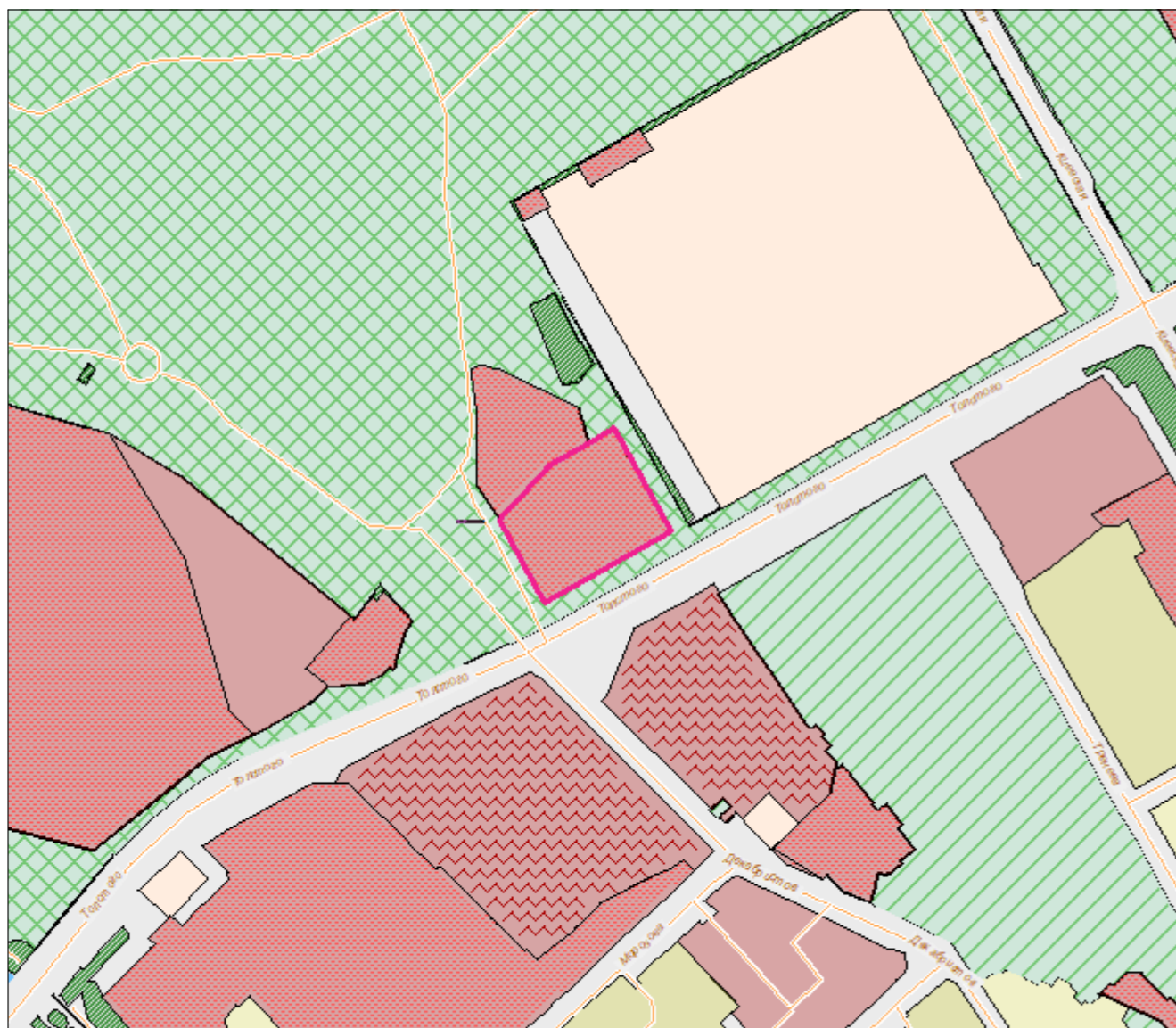


Схема градостроительного зонирования после внесения изменений для земельного участка по адресу: Республика Крым, г. Симферополь, ул. Киевская, 80-а, кадастровый номер 90:22:010103:2016



Заметитель председателя Симферопольского городского совета		Аксенова Н.В.
Начальник МКУ Департамент архитектуры и градостроительства администрации города Симферополя		Королева О.С.