

Схема градостроительного зонирования до внесения изменений для земельного участка по адресу: Республика Крым, г. Симферополь, ул. Коммунальная, 22/ пер. Промежуточный, 3, кадастровый номер 90:22:010306:664

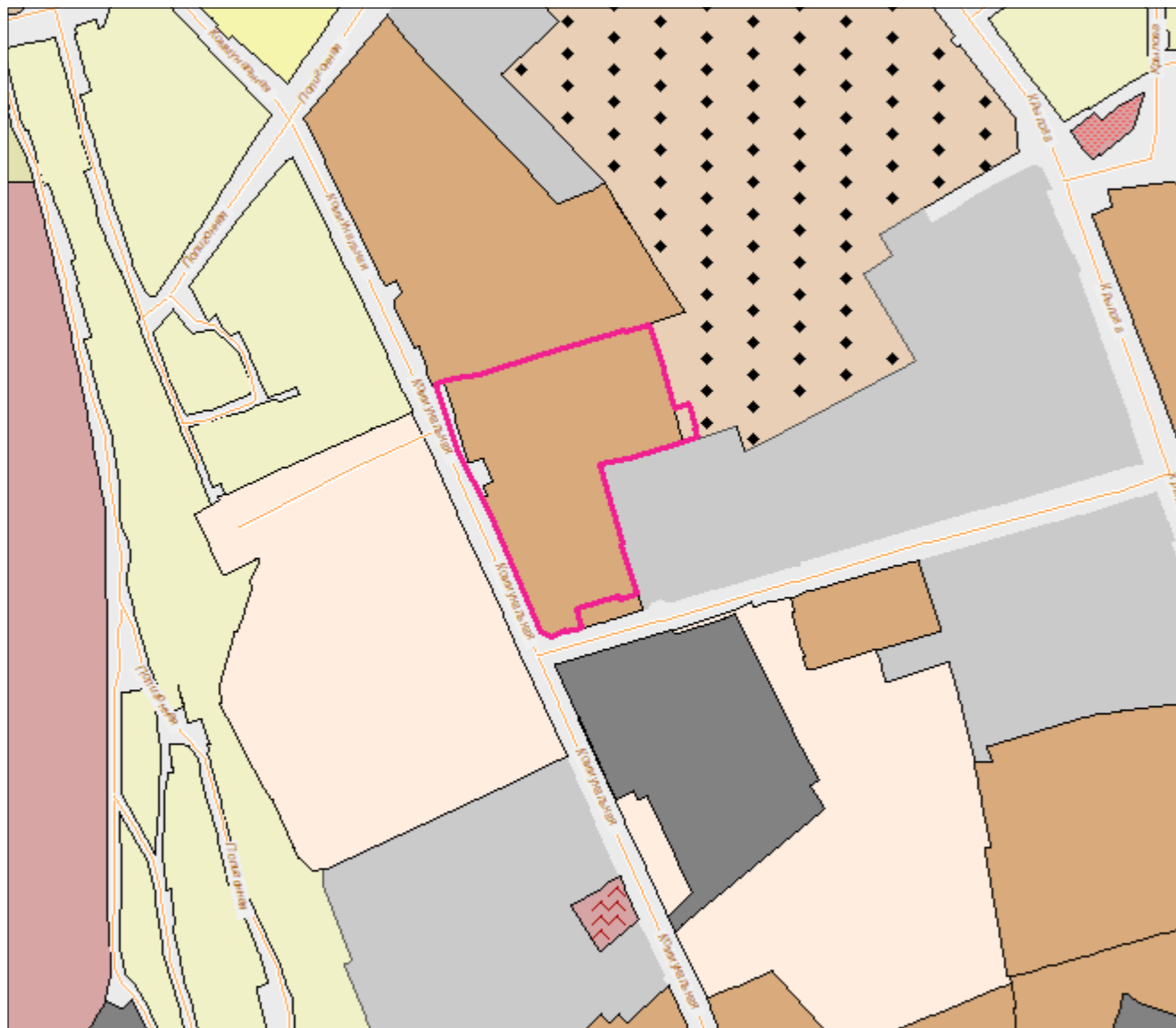
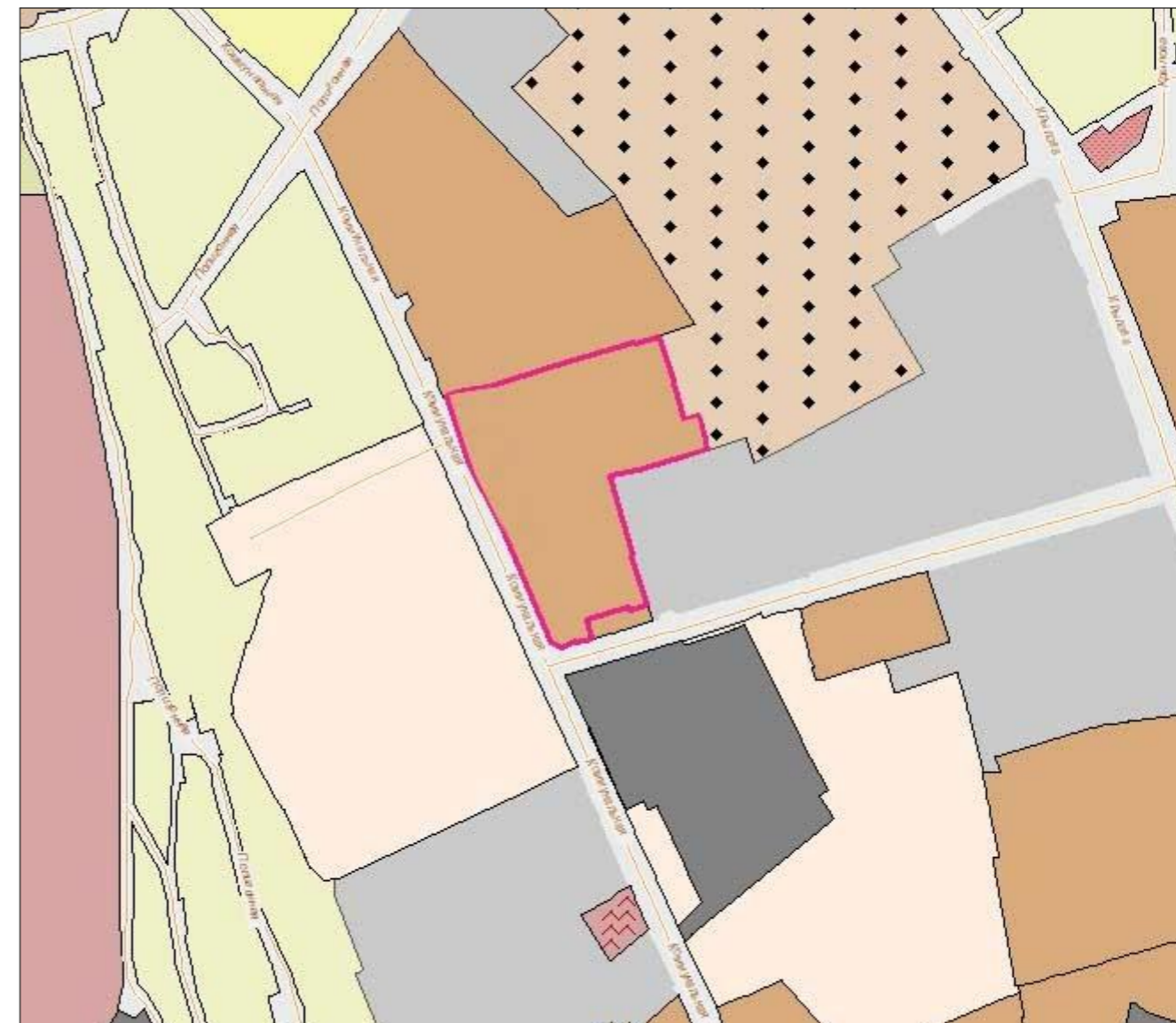


Схема градостроительного зонирования после внесения изменений для земельного участка по адресу: Республика Крым, г. Симферополь, ул. Коммунальная, 22/ пер. Промежуточный, 3, кадастровый номер 90:22:010306:664



| | | |
|---|--|---------------|
| Заметитель председателя Симферопольского городского совета | | Аксенова Н.В. |
| Начальник МКУ Департамент архитектуры и градостроительства администрации города Симферополя | | Королева О.С. |

Схема градостроительного зонирования до внесения изменений для земельного участка по адресу: Республика Крым, г. Симферополь, ОК «СТ «Элита» (поз. по ГП-59), кадастровый номер 90:22:010213:95

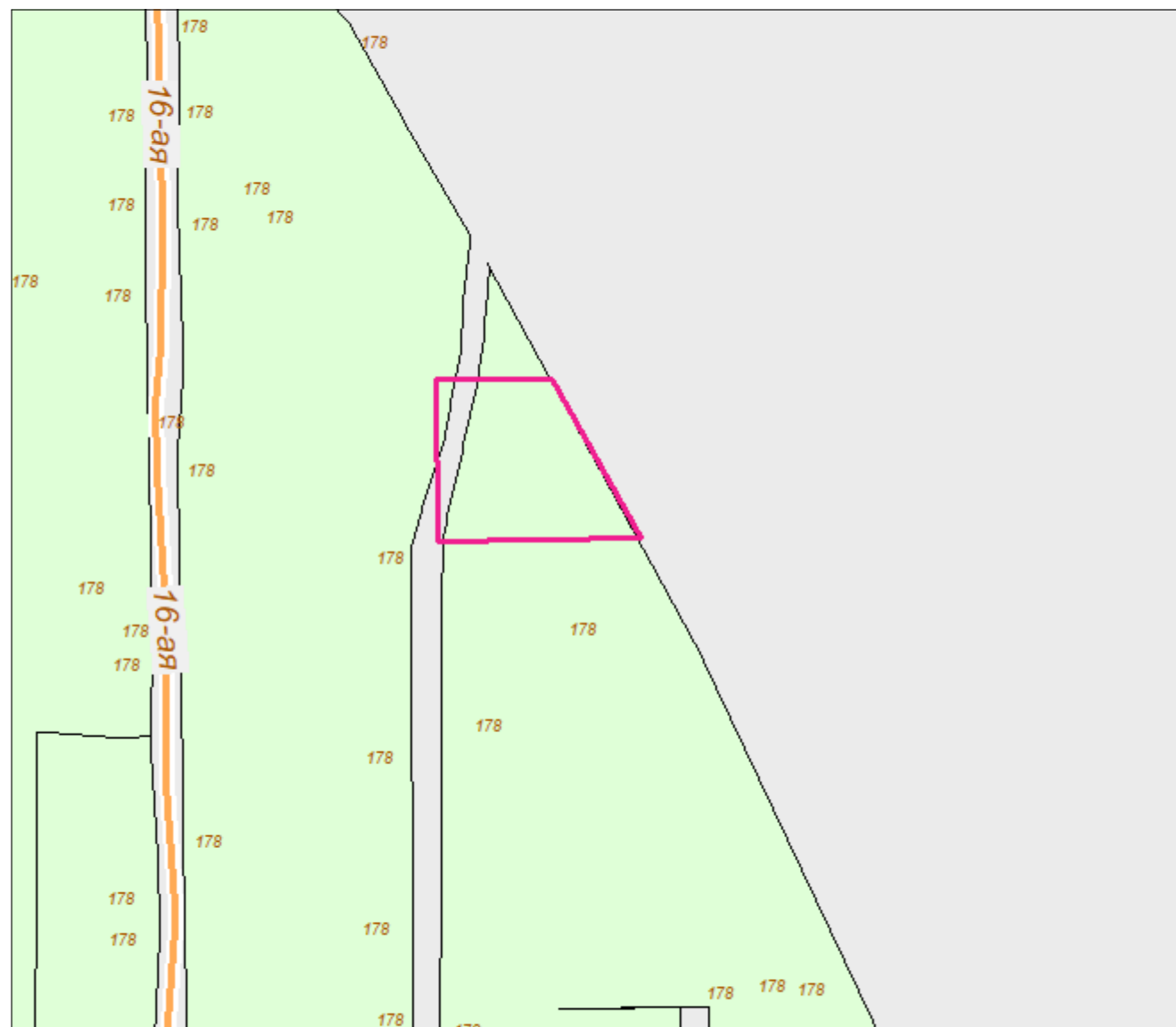


Схема градостроительного зонирования после внесения изменений для земельного участка по адресу: Республика Крым, г. Симферополь, ОК «СТ «Элита» (поз. по ГП-59), кадастровый номер 90:22:010213:95



| | | |
|---|--|---------------|
| Заметитель председателя Симферопольского городского совета | | Аксенова Н.В. |
| Начальник МКУ Департамент архитектуры и градостроительства администрации города Симферополя | | Королева О.С. |

Схема градостроительного зонирования до внесения изменений для земельного участка по адресу: Республика Крым, городской округ Симферополь, город Симферополь, улица Горького, земельный участок 4, кадастровый номер 90:22:010301:2596

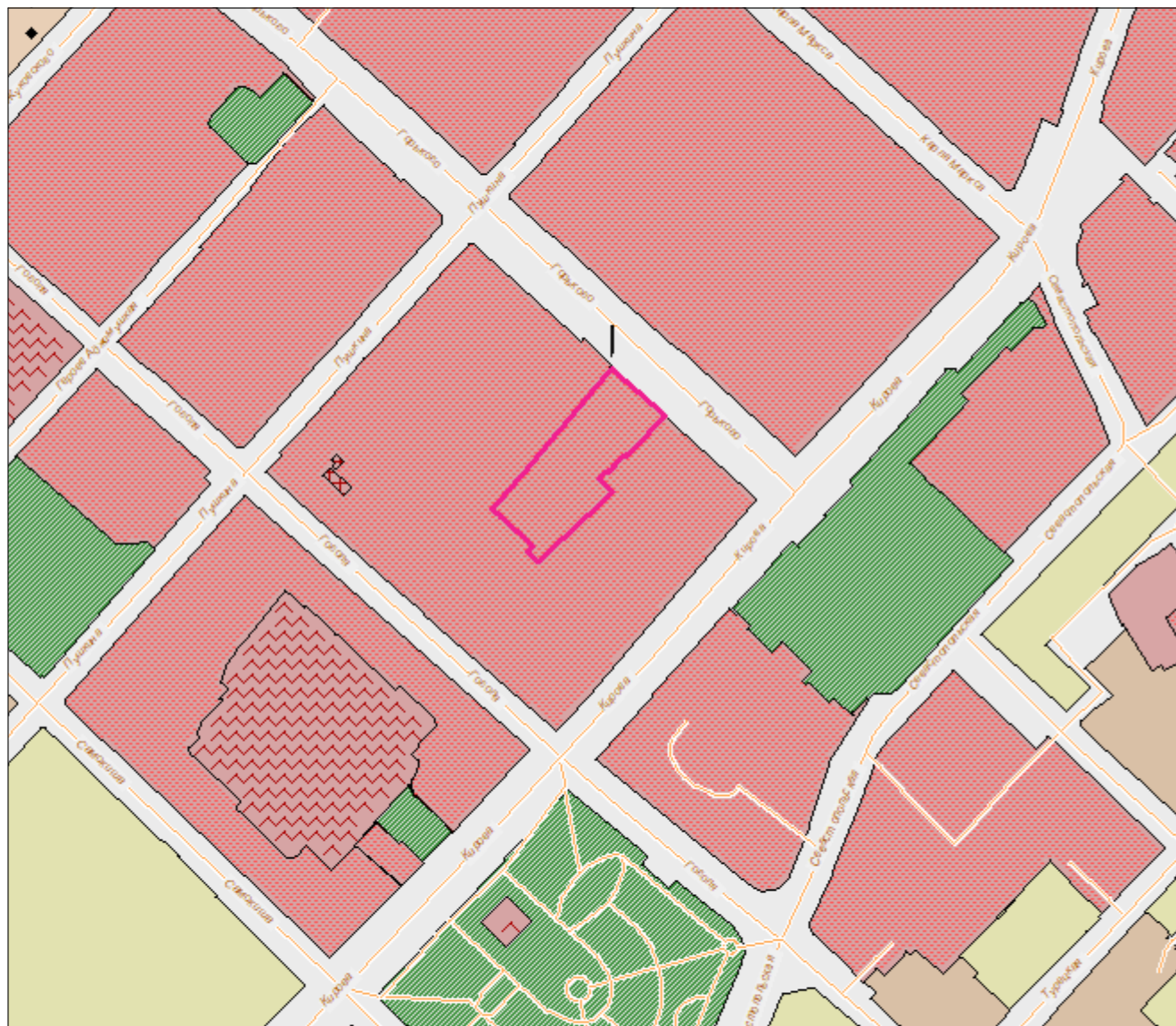
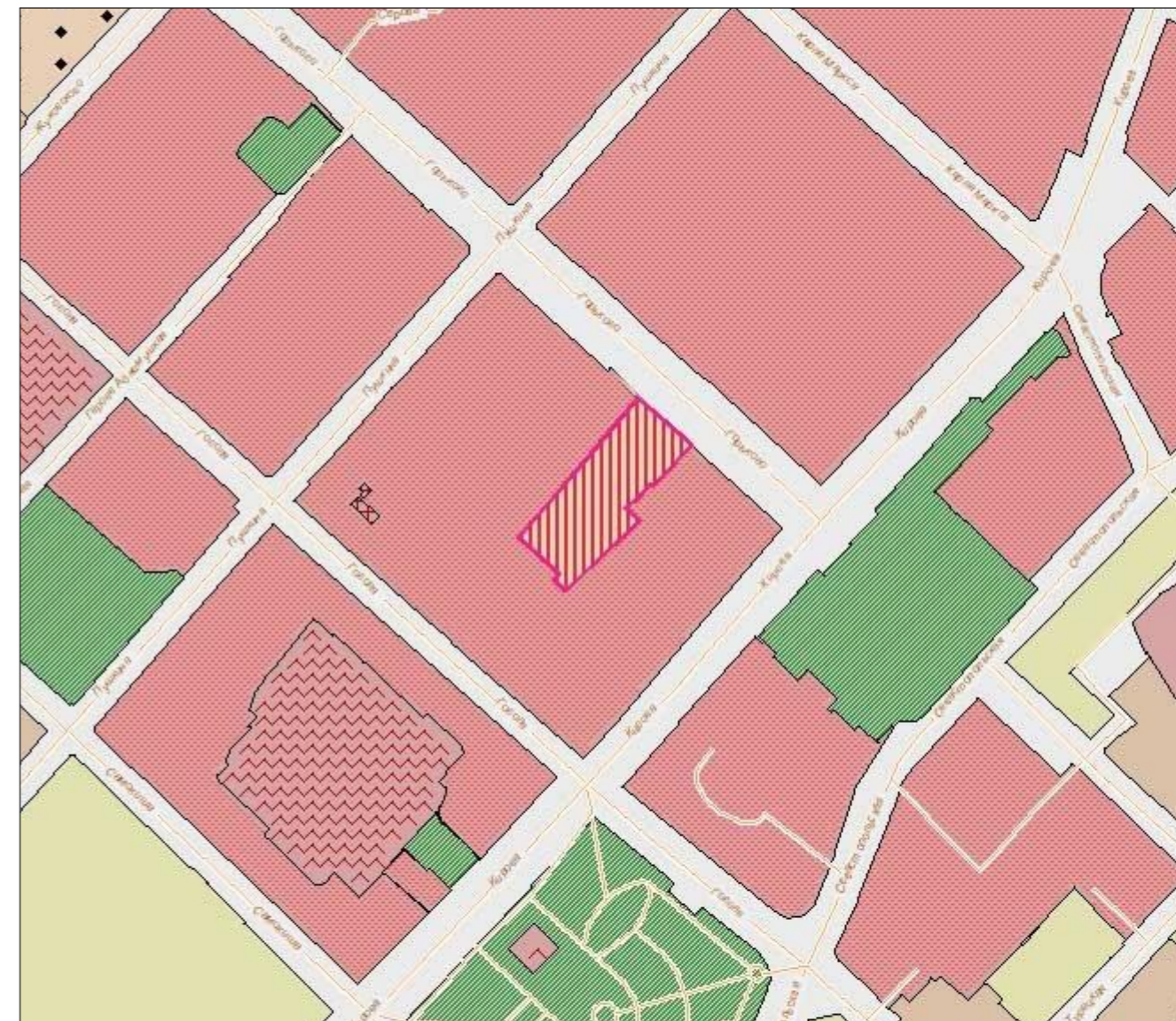


Схема градостроительного зонирования после внесения изменений для земельного участка по адресу: Республика Крым, городской округ Симферополь, город Симферополь, улица Горького, земельный участок 4, кадастровый номер 90:22:010301:2596



| | | |
|---|--|---------------|
| Заметитель председателя Симферопольского городского совета | | Аксенова Н.В. |
| Начальник МКУ Департамент архитектуры и градостроительства администрации города Симферополя | | Королева О.С. |

Схема градостроительного зонирования до внесения изменений для земельного участка по адресу: Республика Крым, г. Симферополь, ул. Севастопольская, 37, кадастровый номер 90:22:010304:2547

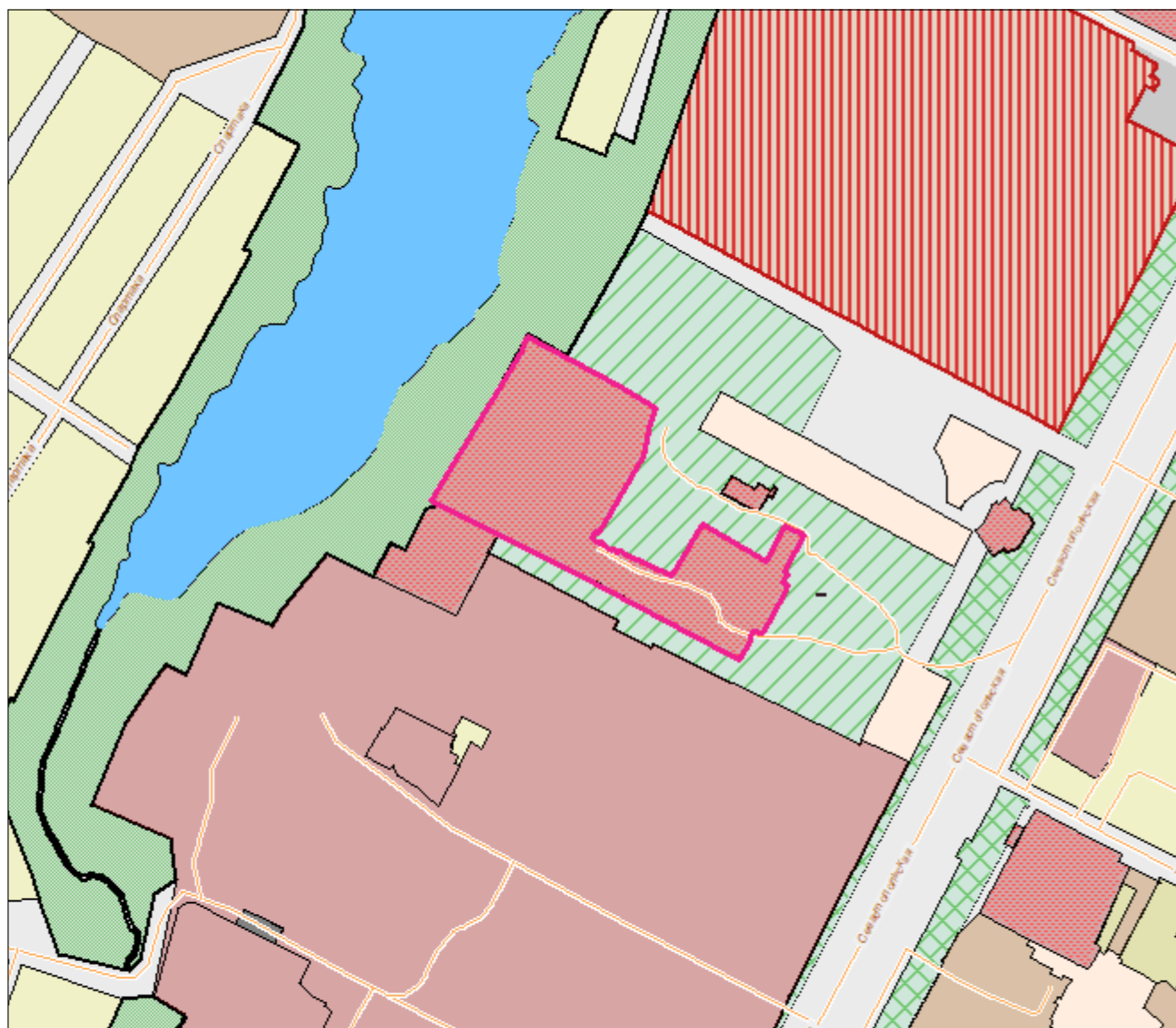


Схема градостроительного зонирования после внесения изменений для земельного участка по адресу: Республика Крым, г. Симферополь, ул. Севастопольская, 37, кадастровый номер 90:22:010304:2547



| | | |
|---|--|---------------|
| Заметитель председателя Симферопольского городского совета | | Аксенова Н.В. |
| Начальник МКУ Департамент архитектуры и градостроительства администрации города Симферополя | | Королева О.С. |

Схема градостроительного зонирования до внесения изменений для земельного участка по адресу: Республика Крым, г. Симферополь, по ул. Киевская, 63, кадастровый номер 90:22:000000:273

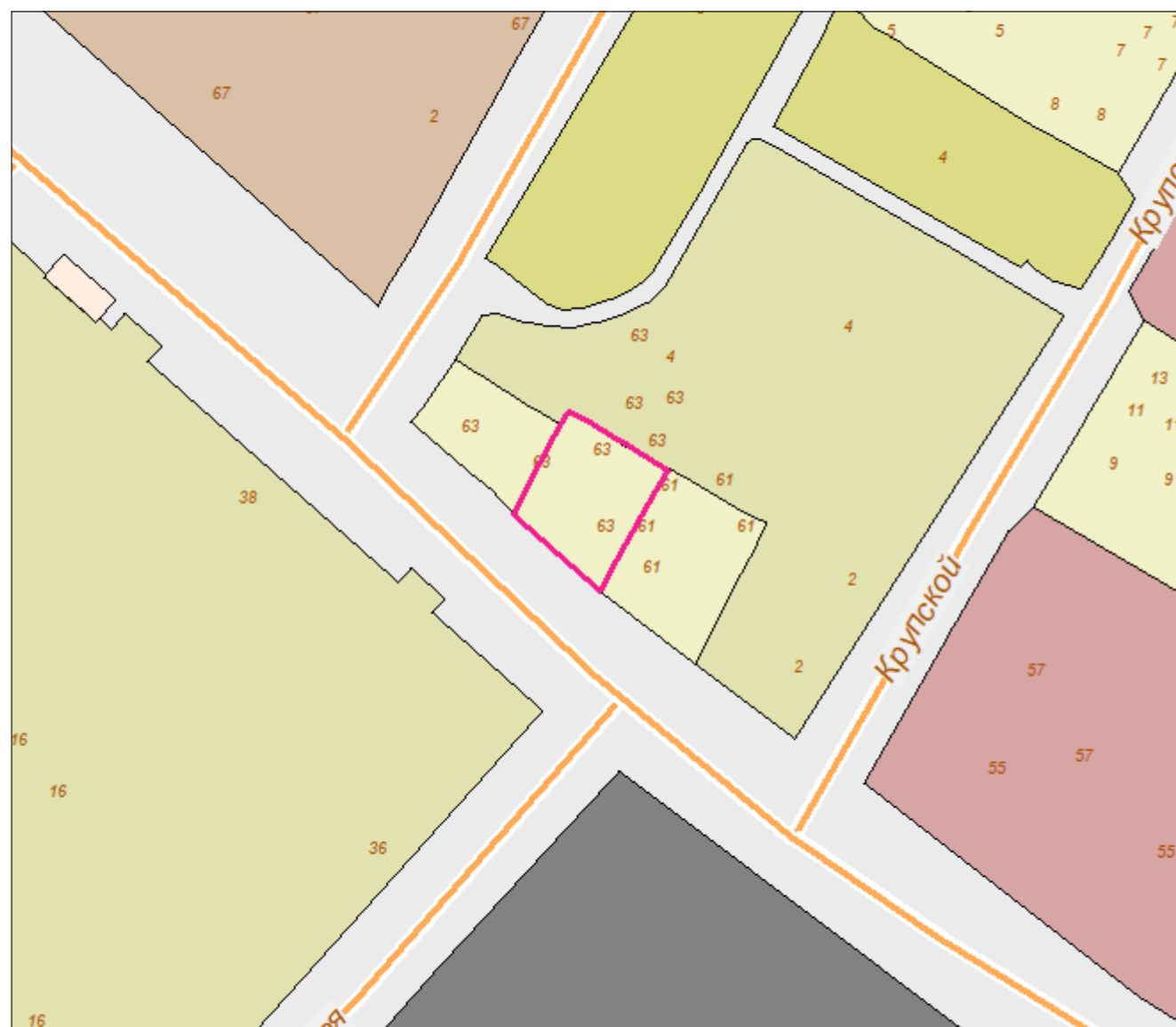


Схема градостроительного зонирования после внесения изменений для земельного участка по адресу: Республика Крым, г. Симферополь, по ул. Киевская, 63, кадастровый номер 90:22:000000:273



| | | |
|---|--|---------------|
| Заметитель председателя Симферопольского городского совета | | Аксенова Н.В. |
| Начальник МКУ Департамент архитектуры и градостроительства администрации города Симферополя | | Королева О.С. |

Схема градостроительного зонирования до внесения изменений для земельного участка по адресу: Республика Крым, г. Симферополь, ул. Сеит-Османа Ислямова

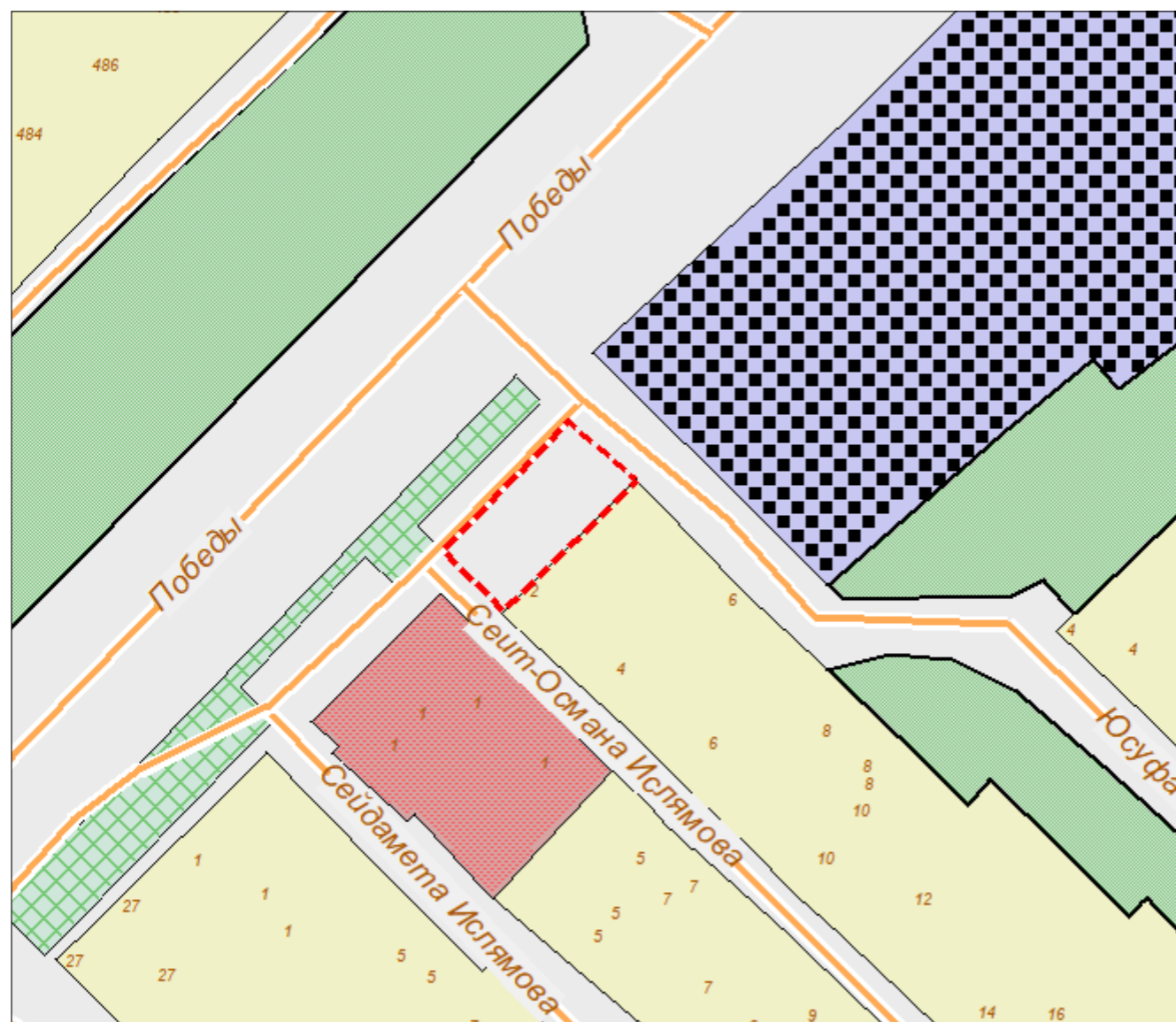
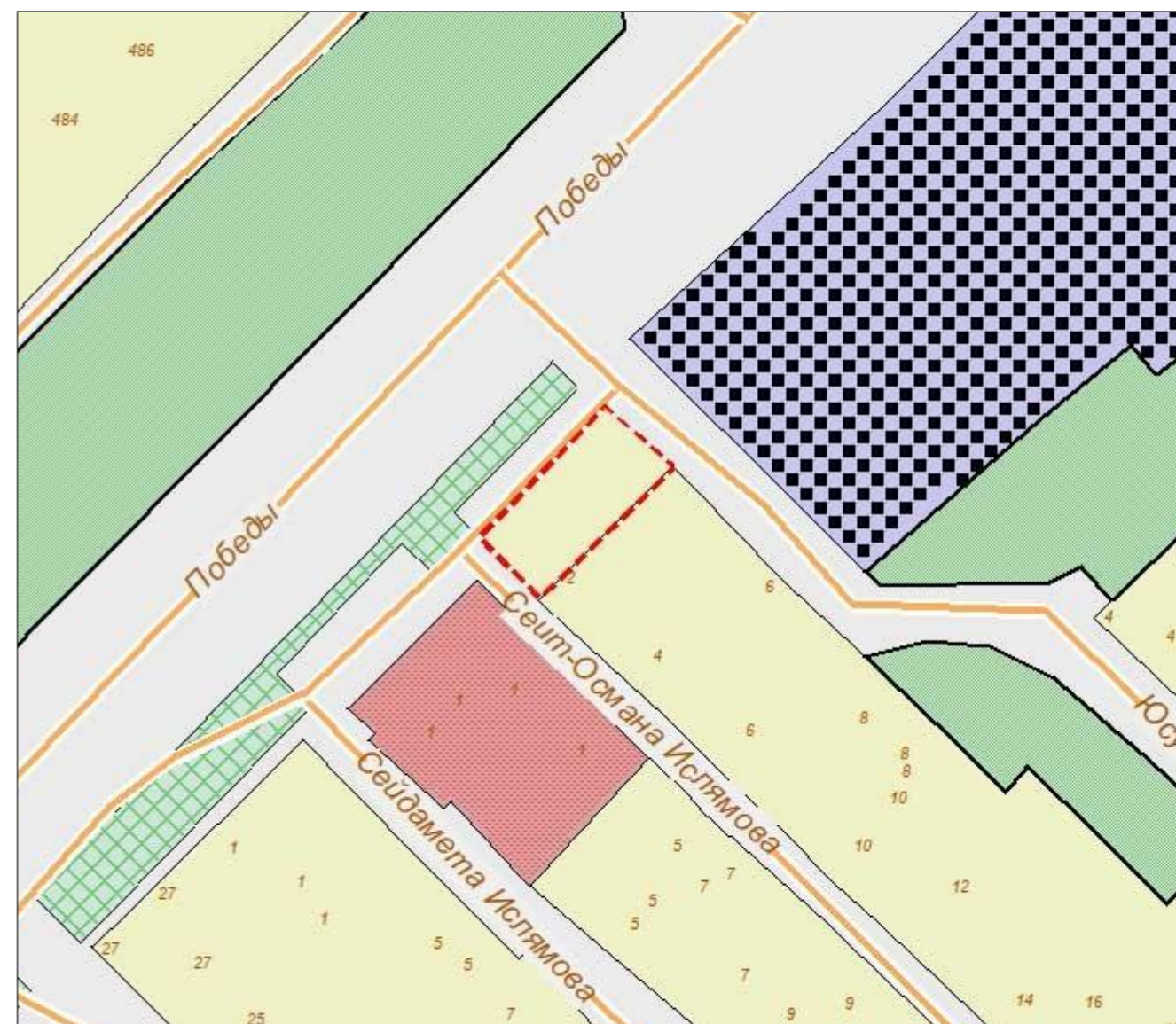


Схема градостроительного зонирования после внесения изменений для земельного участка по адресу: Республика Крым, г. Симферополь, ул. Сеит-Османа Ислямова



| | | |
|---|--|---------------|
| Заметитель председателя Симферопольского городского совета | | Аксенова Н.В. |
| Начальник МКУ Департамент архитектуры и градостроительства администрации города Симферополя | | Королева О.С. |

Схема градостроительного зонирования до внесения изменений для земельного участка по адресу: Республика Крым, г. Симферополь, ул. Донская, в районе дома № 21, кадастровый номер 90:22:010203:1296

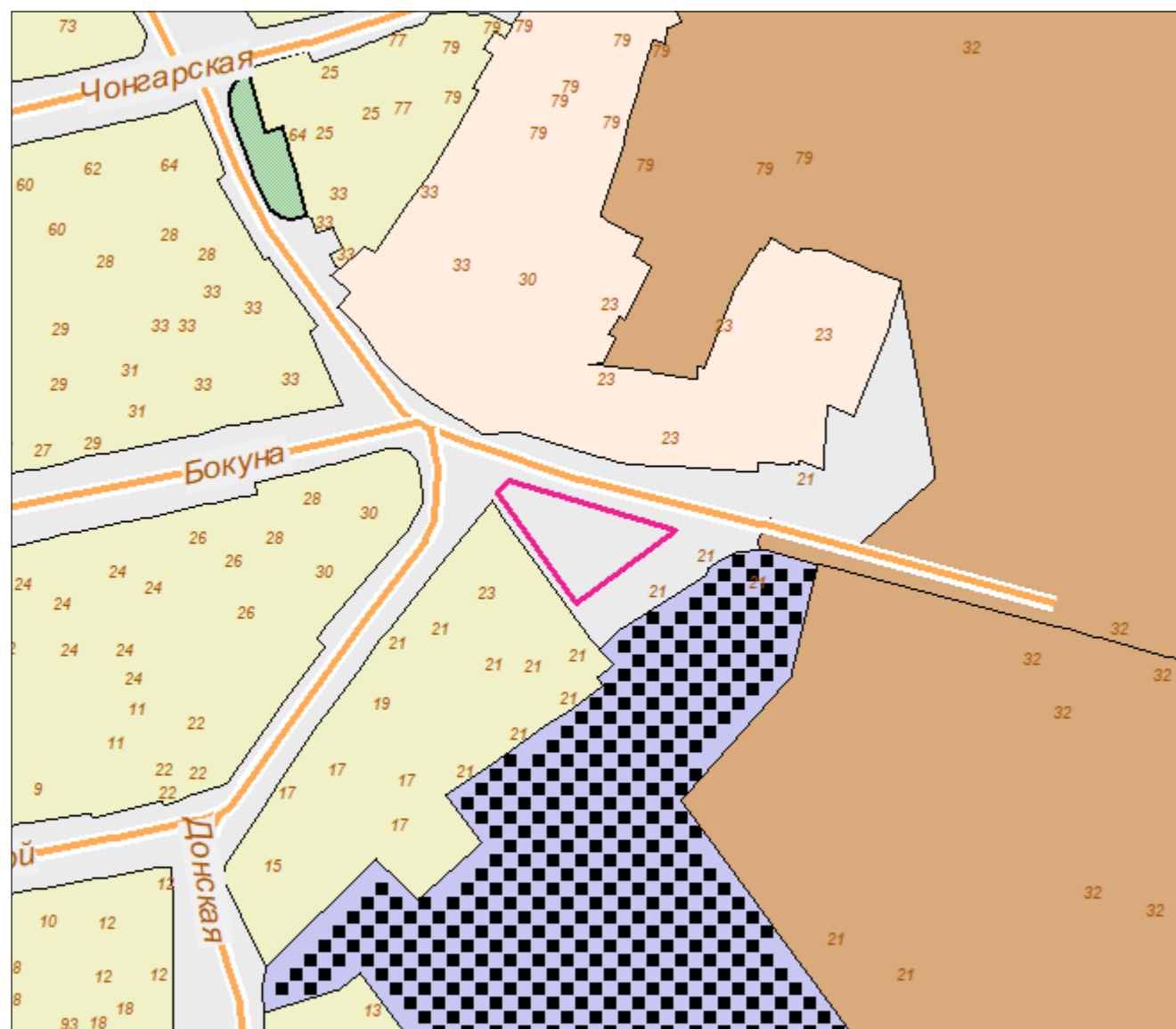
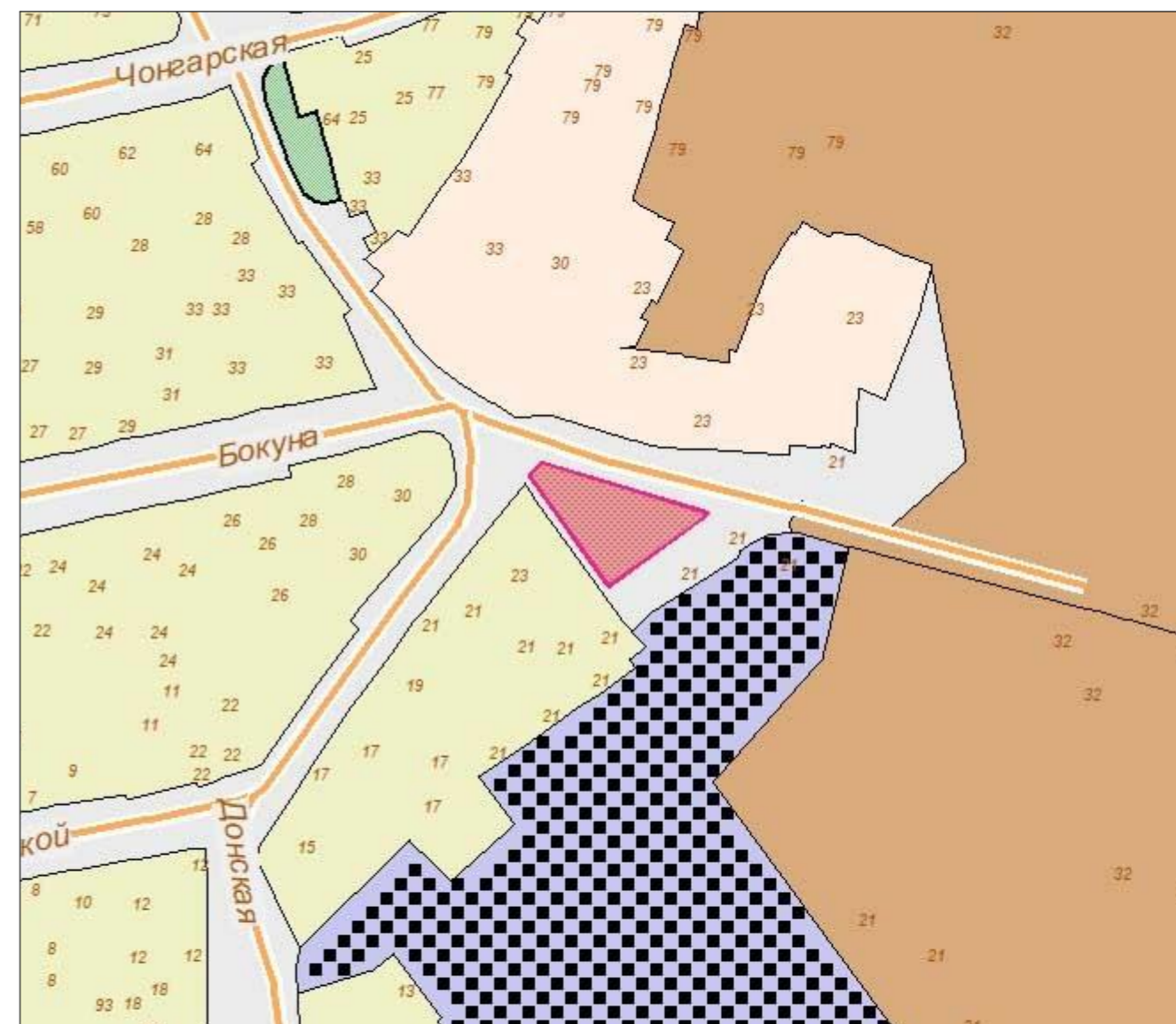


Схема градостроительного зонирования после внесения изменений для земельного участка по адресу: Республика Крым, г. Симферополь, ул. Донская, в районе дома № 21, кадастровый номер 90:22:010203:1296



| | | |
|---|--|---------------|
| Заметитель председателя Симферопольского городского совета | | Аксенова Н.В. |
| Начальник МКУ Департамент архитектуры и градостроительства администрации города Симферополя | | Королева О.С. |

Схема градостроительного зонирования до внесения изменений для земельного участка по адресу: Республика Крым, г. Симферополь, ул. Зеленая, д 25, кадастровый номер 90:22:010701:595

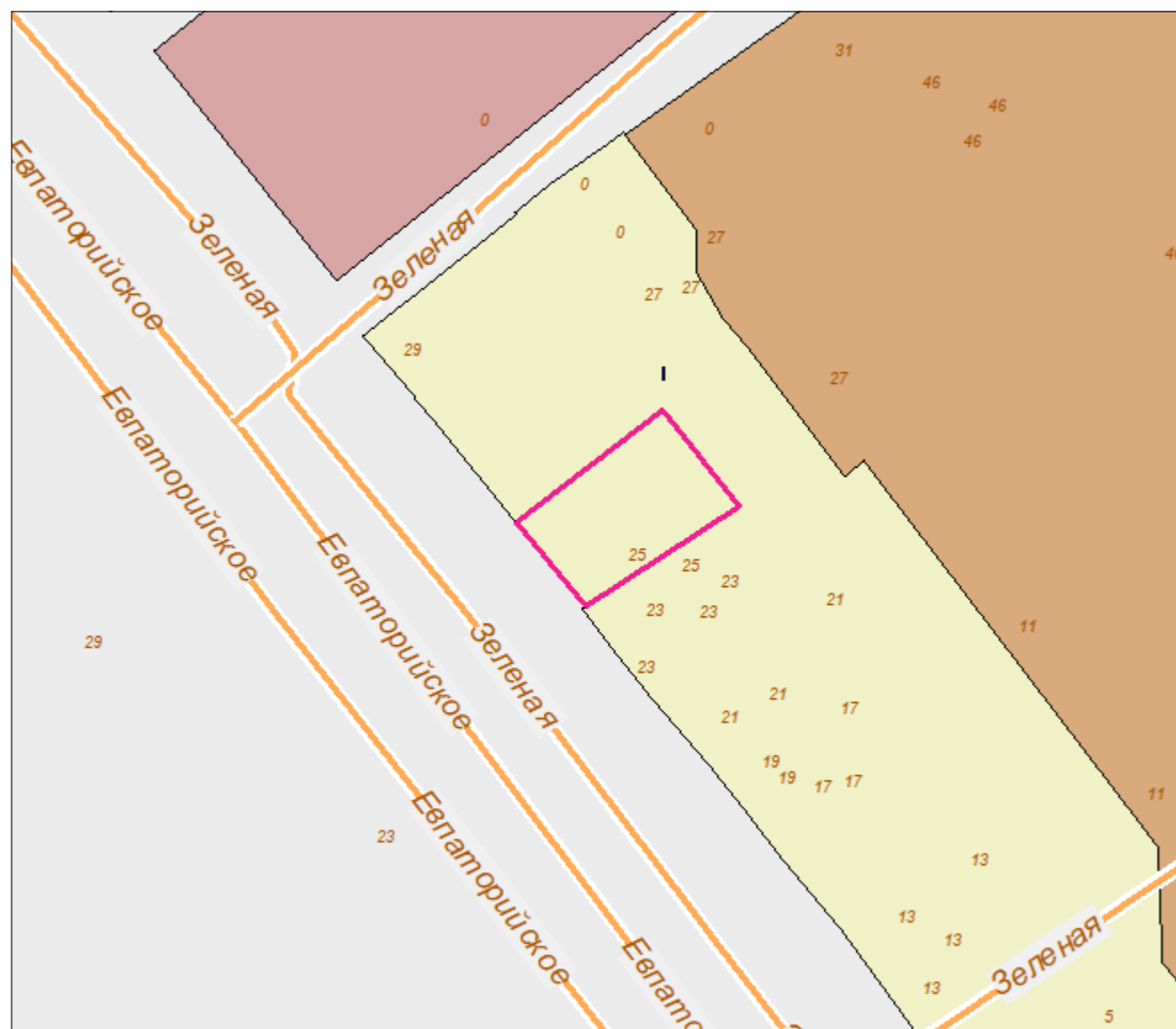
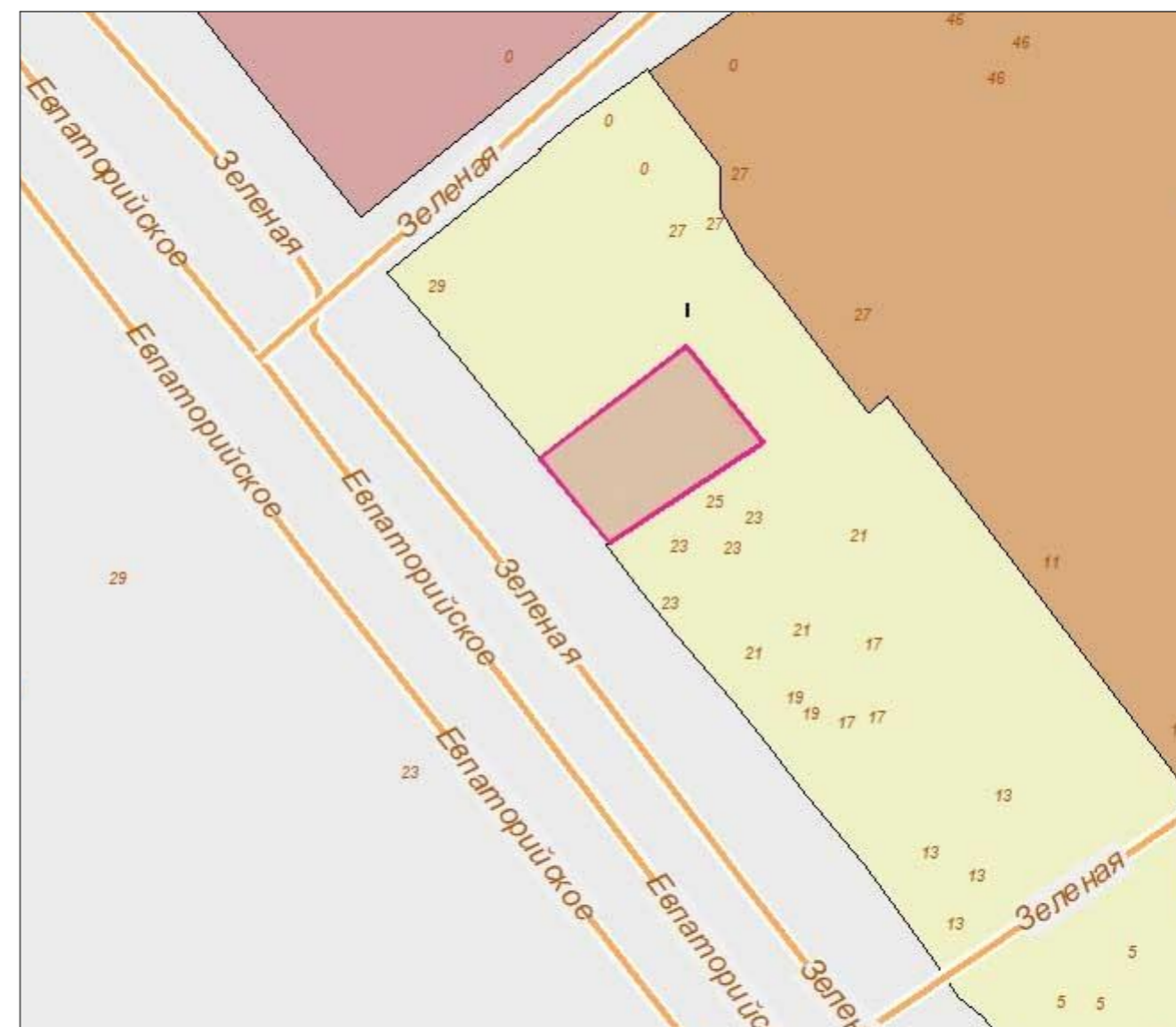


Схема градостроительного зонирования после внесения изменений для земельного участка по адресу: Республика Крым, г. Симферополь, ул. Зеленая, д 25, кадастровый номер 90:22:010701:595



| | | |
|---|--|---------------|
| Заметитель председателя Симферопольского городского совета | | Аксенова Н.В. |
| Начальник МКУ Департамент архитектуры и градостроительства администрации города Симферополя | | Королева О.С. |

Схема градостроительного зонирования до внесения изменений для земельного участка по адресу: Республика Крым, г. Симферополь, ул. Коммунальная, кадастровый номер 90:22:000000:355

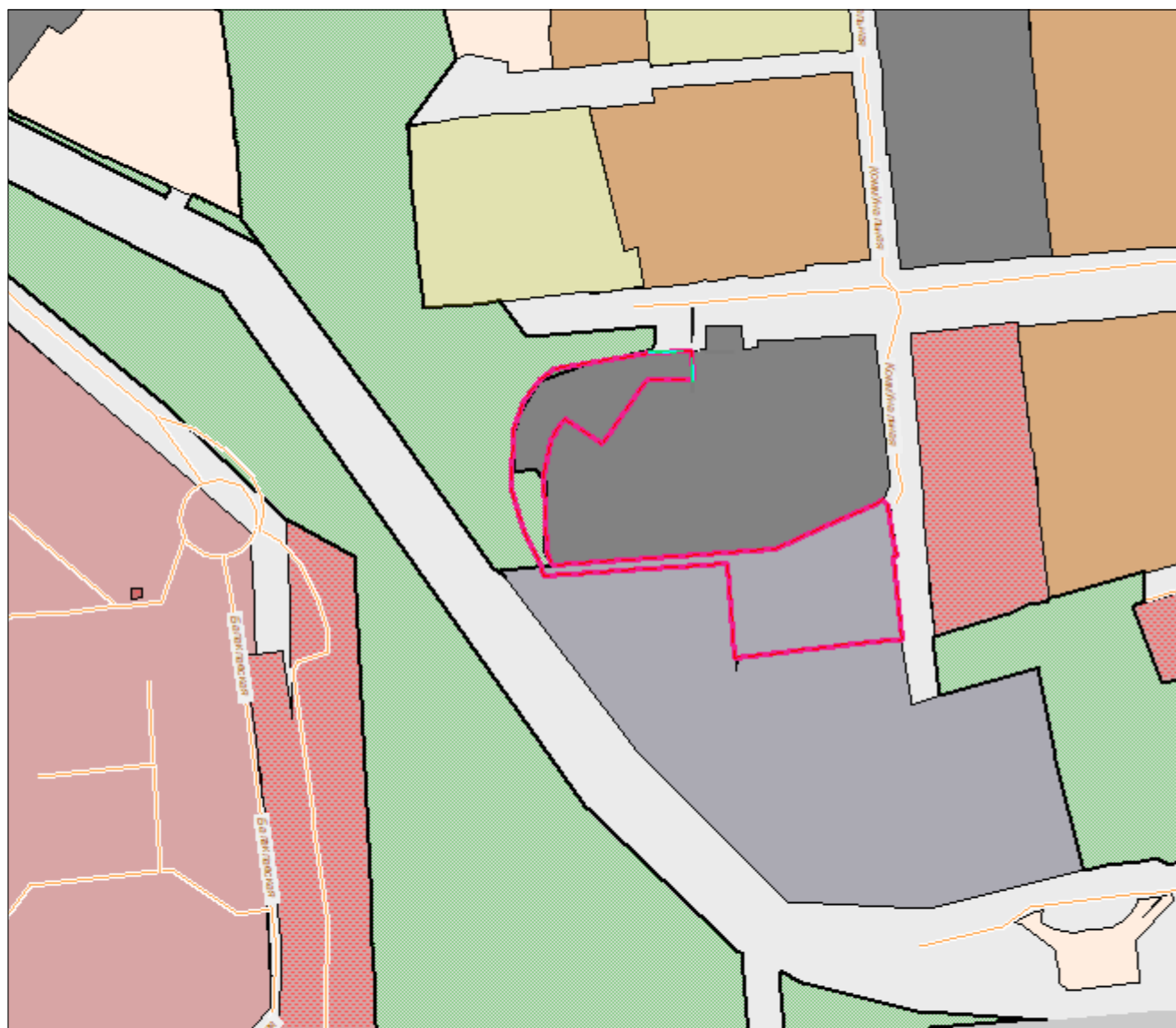


Схема градостроительного зонирования после внесения изменений для земельного участка по адресу: Республика Крым, г. Симферополь, ул. Коммунальная, кадастровый номер 90:22:000000:355



| | | |
|---|--|---------------|
| Заметитель председателя Симферопольского городского совета | | Аксенова Н.В. |
| Начальник МКУ Департамент архитектуры и градостроительства администрации города Симферополя | | Королева О.С. |

Схема градостроительного зонирования до внесения изменений для земельного участка по адресу: Республика Крым, г. Симферополь, ул. Ковыльная, 70в, кадастровый номер 90:22:010202:460

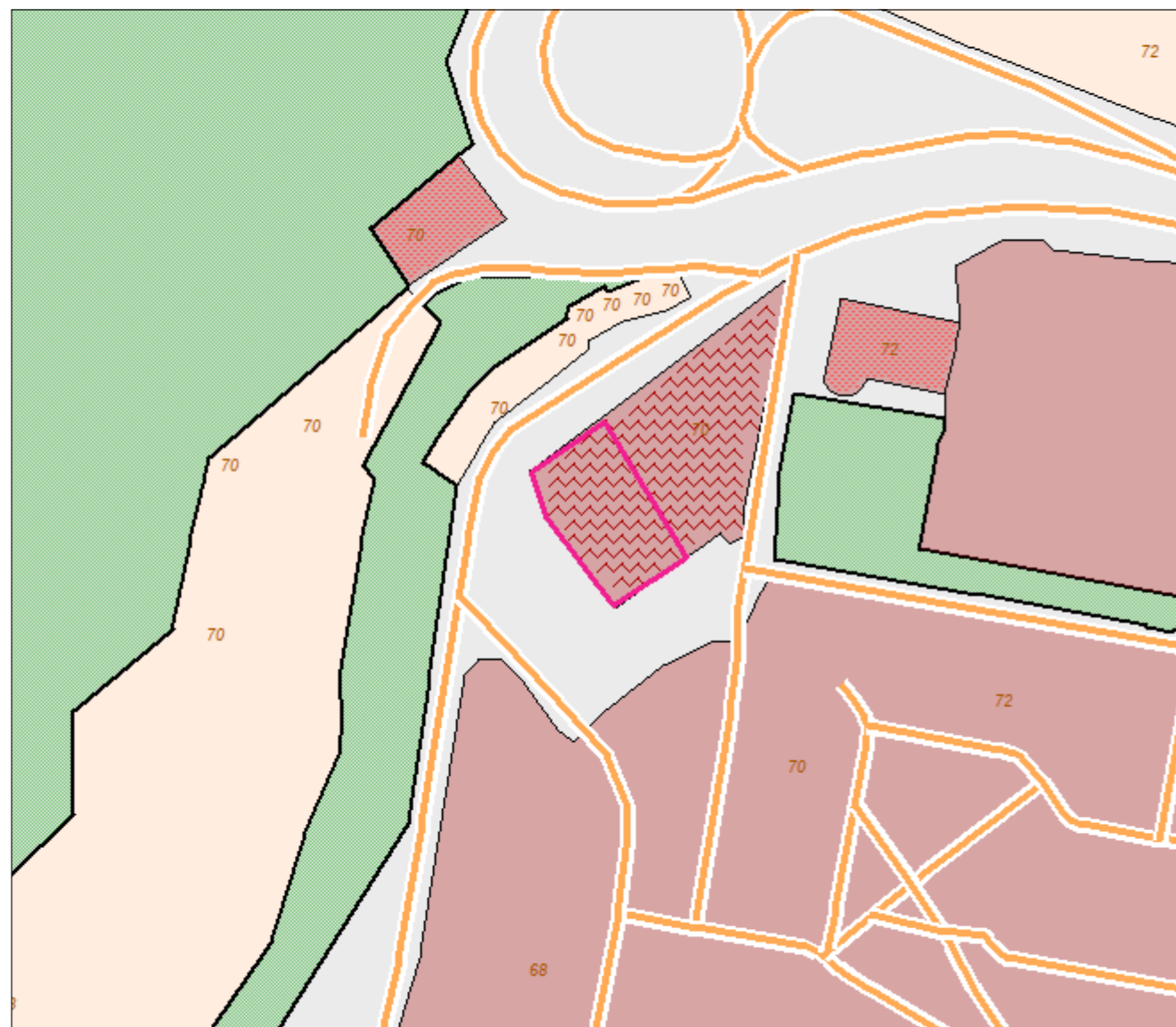
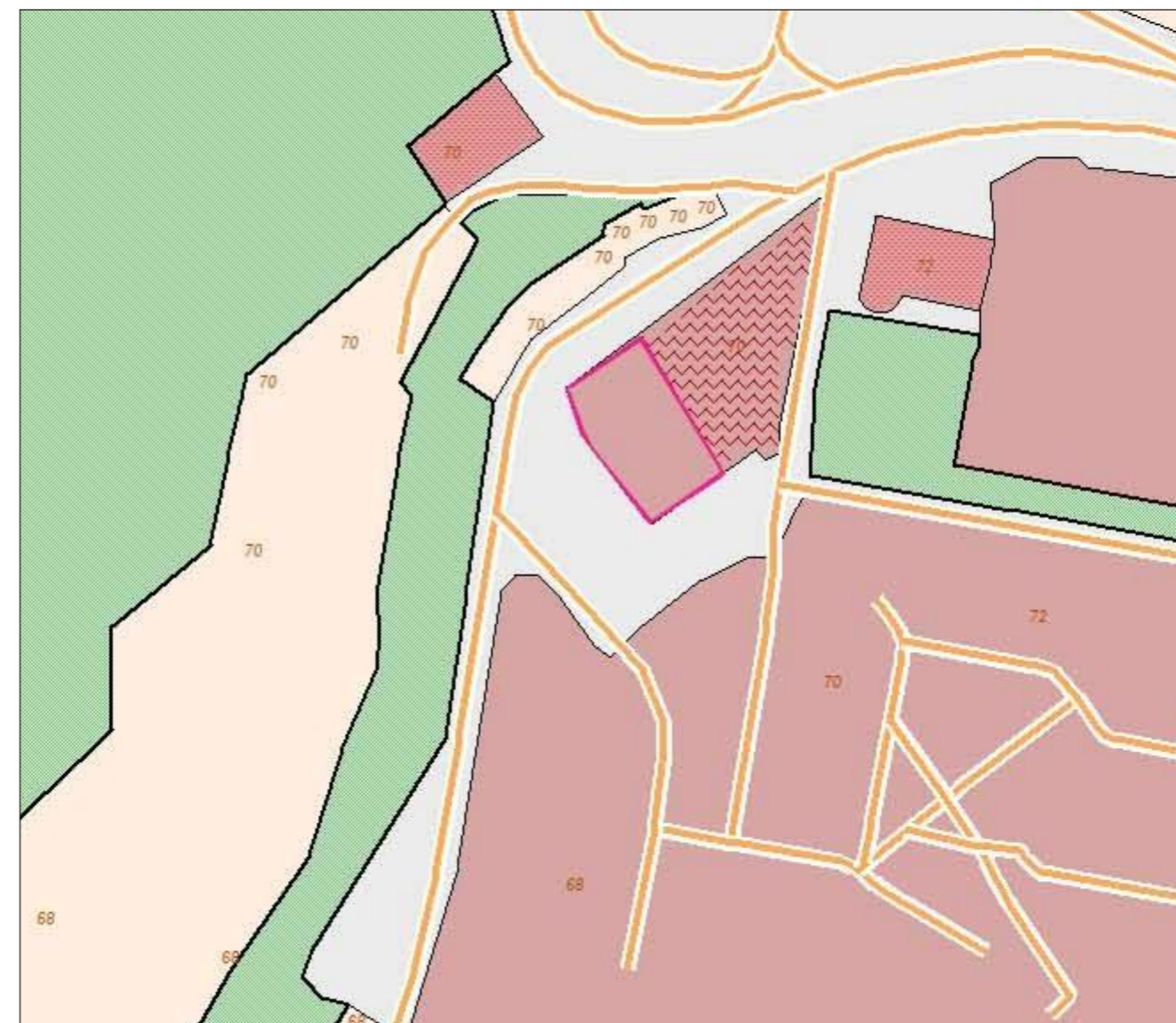


Схема градостроительного зонирования после внесения изменений для земельного участка по адресу: Республика Крым, г. Симферополь, ул. Ковыльная, 70в, кадастровый номер 90:22:010202:460



| | | |
|---|--|---------------|
| Заметитель председателя Симферопольского городского совета | | Аксенова Н.В. |
| Начальник МКУ Департамент архитектуры и градостроительства администрации города Симферополя | | Королева О.С. |