



**ОБЩЕСТВО С ОГРАНИЧЕННОЙ ОТВЕТСТВЕННОСТЬЮ
«ГЕОАЛЪЯНС»**

ИНН 9109023860 КПП 910901001 ОГРН 1199112019072
297513, Республика Крым, Симферопольский р-н, пгт. Гвардейское, ул. Ленина 22
Тел: +79787952596 Email: 9109023860@mail.ru

ПРОЕКТ МЕЖЕВАНИЯ ТЕРРИТОРИИ

**Республика Крым, г. Симферополь,
пер. Сторожевой, 3, 3/4**

Шифр: 555-556/2021 ПМТ-УЧ

**Проект межевания территории
Том 1. Утверждаемая часть**

Кадастровый инженер _____ Каракулькин В. О.
м.п.

Директор _____ Комшу К.Т.
м.п.

**Симферополь
2021**

Содержание

Текстовая часть.....	3
Введение.....	3
1. Перечень и сведения об учтенных земельных участках, в том числе сформированных до и после 21.03.2014 г.....	3
2. Перечень и сведения о площади образуемых земельных участков, которые будут отнесены к территориям общего пользования или имуществу общего пользования.....	3
3. Ведомость координат поворотных точек границ образуемых земельных участков, которые будут отнесены к имуществу общего пользования.....	4
4. Перечень и сведения о площади образуемых земельных участков, в отношении которых предполагаются резервирование и (или) изъятие для государственных или муниципальных нужд.....	4
5. Сведения о границах территории, в отношении которой разрабатывается проект межевания.....	5
6. Сведения о красных линиях муниципального образования городской округ Симферополь.....	5
Графическая часть	6
1. Ведомость чертежей.....	6
2. Чертёж территории межевания.....	7

Текстовая часть**Введение**

Проект межевания подготовлен с целью образования земельных участков из земель муниципальной собственности под многоквартирными домами, в соответствии с действующим законодательством в сфере градостроительства и архитектуры, и нормативно-правовыми актами, методическими указаниями, принятыми в рамках действующего законодательства.

Подготовка проекта межевания осуществлена применительно к застроенным земельным участкам, расположенным в границах элементов планировочной структуры.

1. Перечень и сведения об учтенных земельных участках, в том числе сформированных до и после 21.03.2014 г.

Земельные участки, сформированные до и после 21.03.2014 г. и учтенные в Едином государственном реестре недвижимости, отсутствуют в пределах территории проектирования.

2. Перечень и сведения о площади образуемых земельных участков, которые будут отнесены к территориям общего пользования или имуществу общего пользования

Условный номер земельного участка	Площадь земельного участка, кв.м	Вид разрешенного использования земельного участка	Возможный способ образования
1	2	3	4
Образуемые земельные участки, которые будут отнесены к имуществу общего пользования			
:ЗУ1	1 778	Малоэтажная многоквартирная жилая застройка (код 2.1.1)	Образование земельного участка из земель, находящихся в муниципальной собственности (ст. 11.3 ЗК РФ)
:ЗУ2	1 513	Малоэтажная многоквартирная жилая застройка (код 2.1.1)	Образование земельного участка из земель, находящихся в муниципальной собственности (ст. 11.3 ЗК РФ)

Проектом межевания образование земельных участков, которые будут отнесены к территориям общего пользования, не предусмотрено.

3. Ведомость координат поворотных точек границ образуемых земельных участков, которые будут отнесены к имуществу общего пользования

- Земельный участок :ЗУ1; Площадь объекта: 1 778 м²; Местоположение:

Республика Крым, г. Симферополь, пер. Сторожевой, 3:

Имя точки	X, м	Y, м	Угол поворота	S, м
:ЗУ1				
н1	4 973 034,39	5 188 286,22	268° 31,2'	32,59
н2	4 973 045,91	5 188 316,71	268° 46,5'	6,32
н3	4 973 040,04	5 188 319,06	181° 4,1'	48,79
н4	4 972 994,45	5 188 336,43	271° 7,1'	19,77
н5	4 972 987,77	5 188 317,82	271° 12,7'	1,62
н6	4 972 989,31	5 188 317,31	89° 24,8'	8,04
н7	4 972 986,67	5 188 309,71	213° 35,2'	3,07
н8	4 972 987,44	5 188 306,73	234° 46,8'	6,44
н9	4 972 993,46	5 188 304,45	90° 0,0'	3,75
н10	4 972 992,13	5 188 300,95	271° 31,5'	44,75
н1	4 973 034,39	5 188 286,22	268° 31,2'	

- Земельный участок :ЗУ2; Площадь объекта: 1 513 м²; Местоположение:

Республика Крым, г. Симферополь, пер. Сторожевой, 3/4:

Имя точки	X, м	Y, м	Угол поворота	S, м
:ЗУ2				
н1	4 973 078,80	5 188 270,78	269° 22,0'	32,14
н2	4 973 089,69	5 188 301,02	270° 5,6'	46,51
н3	4 973 045,91	5 188 316,71	269° 1,1'	32,59
н4	4 973 034,39	5 188 286,22	271° 31,3'	47,02
н1	4 973 078,80	5 188 270,78	269° 22,0'	

4. Перечень и сведения о площади образуемых земельных участков, в отношении которых предполагаются резервирование и (или) изъятие для государственных или муниципальных нужд

Проектом межевания образование земельных участков, в отношении которых предполагаются резервирование и (или) изъятие для государственных и муниципальных нужд, не предусмотрено.

5. Сведения о границах территории, в отношении которой разрабатывается проект межевания

Ведомость координат поворотных точек границ проектируемой территории:

Имя точки	X, м	Y, м
Проектируемая территория		
1	4 972 988,81	5 188 316,97
2	4 972 987,13	5 188 317,51
3	4 972 994,15	5 188 337,08
4	4 973 040,23	5 188 319,53
5	4 973 045,99	5 188 317,08
6	4 973 090,30	5 188 301,26
7	4 973 079,10	5 188 270,13

Имя точки	X, м	Y, м
8	4 973 034,67	5 188 285,54
9	4 973 034,22	5 188 285,69
10	4 973 033,72	5 188 285,87
11	4 972 991,48	5 188 300,64
12	4 972 992,82	5 188 304,16
13	4 972 987,02	5 188 306,35
14	4 972 986,39	5 188 309,62
1	4 972 988,81	5 188 316,97

6. Сведения о красных линиях муниципального образования городской округ Симферополь

В отношении проектируемой территории установлены красные линии.

Ведомость координат поворотных точек границ красной линии:

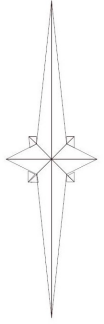
Имя точки	X, м	Y, м
Красная линия		
1	4 973 078,80	5 188 270,76
2	4 973 091,63	5 188 306,11
3	4 973 094,73	5 188 309,35
4	4 973 100,45	5 188 329,25
5	4 973 099,04	5 188 329,74
6	4 973 119,10	5 188 392,85
7	4 973 124,33	5 188 408,82
8	4 973 085,26	5 188 420,77
9	4 973 070,05	5 188 425,85
10	4 973 021,34	5 188 440,04
11	4 972 977,87	5 188 312,33

Имя точки	X, м	Y, м
12	4 972 966,28	5 188 316,45
13	4 972 964,17	5 188 310,61
14	4 972 969,92	5 188 308,57
15	4 972 969,43	5 188 307,18
16	4 972 971,50	5 188 306,45
17	4 972 972,00	5 188 307,83
18	4 972 975,69	5 188 306,52
19	4 972 975,18	5 188 305,16
20	4 972 983,41	5 188 302,28
21	4 972 984,35	5 188 303,43
22	4 973 016,32	5 188 291,73
н1	4 973 078,80	5 188 270,76

Графическая часть

1. Ведомость чертежей

№ листа	Наименование	Масштаб
2	Чертёж территории межевания. Образуемые земельные участки.	1:500



49731000,00
5188250,00

49731000,00
5188350,00

49730000,00
5188250,00

49730000,00
5188350,00

пер. Евпаторийский

пер. Сторожевой

Н1

Н2

Н4

Н1

Н10

Н8

Н7

Н3

Н2

Н3

Н9

Н6

Н4

№3/4

№3У2

№3У1

№3

№3

№3

90:22:010102

- Границы образуемых земельных участков;
- Граница проектируемой территории;
- Проектируемая красная линия;
- ✕ - Прекращающая существование красная линия;
- Красная линия;
- Линии отступа от красных линий в целях определения мест допустимого размещения ОКС;
- Граница кадастрового квартала;

		Подпись	
Директор	Кошму К.Т.		Республика Крым, г. Симферополь, пер. Сторожевой 3, 3/4 555-556/2021 ПМТ-УЧ-ГЧ
Выполнил	Каракулькин В.О.		
			Чертёж территории межевания Образуемые земельные участки
			Масштаб 1:500
			Лист 2
			Листов 2
			Система координат СК-63 Система высот-Балтийская
			ООО "ГЕОАЛЪЯНС"



**ОБЩЕСТВО С ОГРАНИЧЕННОЙ ОТВЕТСТВЕННОСТЬЮ
«ГЕОАЛЪЯНС»**

ИНН 9109023860 КПП 910901001 ОГРН 1199112019072
297513, Республика Крым, Симферопольский р-н, пгт. Гвардейское, ул. Ленина 22
Тел: +79787952596 Email: 9109023860@mail.ru

**ПРОЕКТ МЕЖЕВАНИЯ ТЕРРИТОРИИ
Республика Крым, г. Симферополь, пр. Победы, 8**

Шифр: 346/2021 ПМТ-УЧ

**Проект межевания территории
Том 1. Утверждаемая часть**

Кадастровый инженер _____ **Каракулькин В. О.**
м.п.

Директор _____ **Комшу К.Т.**
м.п.

**Симферополь
2021**

Содержание

Текстовая часть.....	3
Введение.....	3
1. Перечень и сведения об учтенных земельных участках, в том числе сформированных до и после 21.03.2014 г.....	3
2. Перечень и сведения о площади образуемых земельных участков, которые будут отнесены к территориям общего пользования или имуществу общего пользования.....	3
3. Ведомость координат поворотных точек границ образуемых земельных участков, которые будут отнесены к имуществу общего пользования.....	4
4. Перечень и сведения о площади образуемых земельных участков, в отношении которых предполагаются резервирование и (или) изъятие для государственных или муниципальных нужд.....	4
5. Сведения о границах территории, в отношении которой разрабатывается проект межевания.....	4
6. Сведения о красных линиях муниципального образования городской округ Симферополь.....	5
Графическая часть	7
1. Ведомость чертежей.....	7
2. Чертёж территории межевания.....	8

Текстовая часть**Введение**

Проект межевания подготовлен с целью образования земельного участка из земель муниципальной собственности под многоквартирным домом, в соответствии с действующим законодательством в сфере градостроительства и архитектуры, и нормативно-правовыми актами, методическими указаниями, принятыми в рамках действующего законодательства.

Подготовка проекта межевания осуществлена применительно к застроенному земельному участку, расположенному в границах элементов планировочной структуры.

1. Перечень и сведения об учтенных земельных участках, в том числе сформированных до и после 21.03.2014 г.

Земельные участки, сформированные до и после 21.03.2014 г. и учтенные в Едином государственном реестре недвижимости, отсутствуют в пределах территории проектирования.

2. Перечень и сведения о площади образуемых земельных участков, которые будут отнесены к территориям общего пользования или имуществу общего пользования

Условный номер земельного участка	Площадь земельного участка, кв.м	Вид разрешенного использования земельного участка	Возможный способ образования
1	2	3	4
Образуемые земельные участки, которые будут отнесены к имуществу общего пользования			
:3У1	702	Малозэтажная многоквартирная жилая застройка (код 2.1.1)	Образование земельного участка из земель, находящихся в муниципальной собственности (ст. 11.3 ЗК РФ)

Проектом межевания образование земельных участков, которые будут отнесены к территориям общего пользования, не предусмотрено.

3. Ведомость координат поворотных точек границ образуемых земельных участков, которые будут отнесены к имуществу общего пользования

- Земельный участок :ЗУ1; Площадь объекта: 702 м²; Местоположение: Республика

Крым, г. Симферополь, пр. Победы, 8:

Имя точки	X, м	Y, м	Угол поворота	S, м
:ЗУ1				
н1	4 972 279,76	5 190 494,02	109° 49,0'	1,05
н2	4 972 279,08	5 190 493,22	84° 14,5'	1,80
н3	4 972 277,83	5 190 494,52	269° 15,0'	11,47
н4	4 972 269,46	5 190 486,68	107° 42,3'	1,97
н5	4 972 267,74	5 190 487,64	247° 49,1'	9,08
н6	4 972 260,65	5 190 481,97	94° 28,0'	10,18
н7	4 972 253,69	5 190 489,40	97° 18,5'	1,17
н8	4 972 254,43	5 190 490,30	269° 37,7'	12,16
н9	4 972 245,11	5 190 498,11	88° 55,2'	12,23
н10	4 972 253,14	5 190 507,34	186° 2,6'	4,64
н11	4 972 255,80	5 190 511,14	264° 27,3'	4,17
н12	4 972 252,63	5 190 513,85	89° 52,0'	10,56
н13	4 972 259,51	5 190 521,86	90° 24,7'	10,93
н14	4 972 267,85	5 190 514,80	160° 4,1'	23,95
н1	4 972 279,76	5 190 494,02	109° 49,0'	

4. Перечень и сведения о площади образуемых земельных участков, в отношении которых предполагаются резервирование и (или) изъятие для государственных или муниципальных нужд

Проектом межевания образование земельных участков, в отношении которых предполагаются резервирование и (или) изъятие для государственных и муниципальных нужд, не предусмотрено.

5. Сведения о границах территории, в отношении которой разрабатывается проект межевания

Ведомость координат поворотных точек границ проектируемой территории:

Имя точки	X, м	Y, м
Проектируемая территория		
1	4 972 244,40	5 190 498,05

Имя точки	X, м	Y, м
8	4 972 279,08	5 190 493,22
9	4 972 280,12	5 190 494,44

2	4 972 253,73	5 190 490,24	10	4 972 268,30	5 190 515,23
3	4 972 253,03	5 190 489,38	11	4 972 259,58	5 190 522,81
4	4 972 260,24	5 190 481,64	12	4 972 251,92	5 190 513,80
5	4 972 267,74	5 190 487,64	13	4 972 255,13	5 190 511,05
6	4 972 269,46	5 190 486,68	14	4 972 252,75	5 190 507,65
7	4 972 277,83	5 190 494,52	1	4 972 244,40	5 190 498,05

6. Сведения о красных линиях муниципального образования городской округ

Симферополь

В отношении проектируемой территории установлены красные линии.

Ведомость координат поворотных точек границ красной линии:

Имя точки	X, м	Y, м
Красная линия		
1	4 972 394,71	5 190 813,87
2	4 972 368,40	5 190 753,88
3	4 972 354,54	5 190 722,27
4	4 972 348,50	5 190 708,49
5	4 972 344,51	5 190 696,60
6	4 972 343,33	5 190 693,90
7	4 972 341,72	5 190 691,88
8	4 972 313,31	5 190 627,97
9	4 972 311,49	5 190 623,84
10	4 972 311,03	5 190 619,86
11	4 972 311,74	5 190 614,70
12	4 972 312,52	5 190 609,49
13	4 972 312,12	5 190 603,17
14	4 972 308,93	5 190 597,00
15	4 972 286,17	5 190 569,98
16	4 972 280,97	5 190 572,88
17	4 972 278,64	5 190 572,84
18	4 972 255,16	5 190 539,12
19	4 972 232,98	5 190 513,44
20	4 972 239,68	5 190 507,29
21	4 972 232,97	5 190 499,50
22	4 972 230,16	5 190 501,87
23	4 972 225,52	5 190 496,32

Имя точки	X, м	Y, м
37	4 972 356,52	5 190 481,47
38	4 972 361,83	5 190 485,92
39	4 972 382,05	5 190 461,49
40	4 972 391,04	5 190 467,28
41	4 972 392,97	5 190 454,94
42	4 972 392,44	5 190 451,41
43	4 972 396,19	5 190 443,67
44	4 972 418,78	5 190 449,20
45	4 972 423,24	5 190 453,31
46	4 972 425,70	5 190 450,75
47	4 972 428,77	5 190 453,79
48	4 972 430,58	5 190 451,97
49	4 972 431,99	5 190 453,56
50	4 972 437,23	5 190 454,67
51	4 972 442,46	5 190 455,78
52	4 972 446,30	5 190 456,75
53	4 972 446,85	5 190 457,16
54	4 972 446,65	5 190 461,49
55	4 972 448,99	5 190 467,04
56	4 972 450,66	5 190 466,94
57	4 972 450,66	5 190 463,33
58	4 972 456,14	5 190 463,23
59	4 972 456,22	5 190 465,39
60	4 972 480,22	5 190 523,45

24	4 972 228,17	5 190 493,96
25	4 972 201,85	5 190 462,61
26	4 972 219,95	5 190 442,43
27	4 972 215,81	5 190 438,78
28	4 972 225,42	5 190 428,26
29	4 972 229,46	5 190 431,84
30	4 972 248,62	5 190 410,57
31	4 972 307,84	5 190 424,51
32	4 972 308,71	5 190 423,70
33	4 972 321,01	5 190 426,12
34	4 972 342,05	5 190 432,01
35	4 972 388,59	5 190 443,34
36	4 972 369,26	5 190 466,62

61	4 972 521,36	5 190 620,68
62	4 972 532,46	5 190 642,79
63	4 972 533,97	5 190 642,32
64	4 972 543,16	5 190 661,10
65	4 972 542,09	5 190 661,69
66	4 972 573,79	5 190 725,13
67	4 972 527,74	5 190 746,75
68	4 972 527,33	5 190 745,89
69	4 972 471,68	5 190 774,24
70	4 972 460,61	5 190 778,80
71	4 972 407,99	5 190 806,87
1	4 972 394,71	5 190 813,87

Графическая часть

1. Ведомость чертежей

№ листа	Наименование	Масштаб
2	Чертёж территории межевания. Образуемые земельные участки.	1:500

:21235

90:22:010217

:20799

250.43

248.59

:2217

просп. Победы

- Границы образуемых земельных участков;
- Граница проектируемой территории;
- Проектируемая красная линия;
- ✕ - Прекращающая существование красная линия;
- Красная линия;
- Линии отступа от красных линий в целях определения мест допустимого размещения ОКС;
- Граница кадастрового квартала;

		Подпись	
Директор	Кошму К.Т.		
Выполнил	Каракулькин В.О.		

Республика Крым, г. Симферополь,
пр. Победы, 8
346/2021 ПМТ-УЧ-ГЧ

Чертеж территории межевания Образуемые земельные участки	Масштаб	Лист	Листов
	1:500	2	2
Система координат СК-63 Система высот-Балтийская		ООО "ГЕОАЛЬЯНС"	



**ОБЩЕСТВО С ОГРАНИЧЕННОЙ ОТВЕТСТВЕННОСТЬЮ
«ГЕОАЛЪЯНС»**

ИНН 9109023860 КПП 910901001 ОГРН 1199112019072
297513, Республика Крым, Симферопольский р-н, пгт. Гвардейское, ул. Ленина 22
Тел: +79787952596 Email: 9109023860@mail.ru

ПРОЕКТ МЕЖЕВАНИЯ ТЕРРИТОРИИ
Республика Крым, г. Симферополь, пр. Победы, 24, 28

Шифр: 347-348/2021 ПМТ-УЧ

Проект межевания территории
Том 1. Утверждаемая часть

Кадастровый инженер _____ Каракулькин В. О.
м.п.

Директор _____ Комшу К.Т.
м.п.

Симферополь
2021

Содержание

Текстовая часть.....	3
Введение.....	3
1. Перечень и сведения об учтенных земельных участках, в том числе сформированных до и после 21.03.2014 г.....	3
2. Перечень и сведения о площади образуемых земельных участков, которые будут отнесены к территориям общего пользования или имуществу общего пользования.....	3
3. Ведомость координат поворотных точек границ образуемых земельных участков, которые будут отнесены к имуществу общего пользования.....	4
4. Перечень и сведения о площади образуемых земельных участков, в отношении которых предполагаются резервирование и (или) изъятие для государственных или муниципальных нужд.....	5
5. Сведения о границах территории, в отношении которой разрабатывается проект межевания.....	5
6. Сведения о красных линиях муниципального образования городской округ Симферополь.....	6
Графическая часть	7
1. Ведомость чертежей.....	7
2. Чертёж территории межевания.....	8

Текстовая часть**Введение**

Проект межевания подготовлен с целью образования земельных участков из земель муниципальной собственности под многоквартирными домами, в соответствии с действующим законодательством в сфере градостроительства и архитектуры, и нормативно-правовыми актами, методическими указаниями, принятыми в рамках действующего законодательства.

Подготовка проекта межевания осуществлена применительно к застроенным земельным участкам, расположенным в границах элементов планировочной структуры.

1. Перечень и сведения об учтенных земельных участках, в том числе сформированных до и после 21.03.2014 г.

Земельные участки, сформированные до и после 21.03.2014 г. и учтенные в Едином государственном реестре недвижимости, отсутствуют в пределах территории проектирования.

2. Перечень и сведения о площади образуемых земельных участков, которые будут отнесены к территориям общего пользования или имуществу общего пользования

Условный номер земельного участка	Площадь земельного участка, кв.м	Вид разрешенного использования земельного участка	Возможный способ образования
1	2	3	4
Образуемые земельные участки, которые будут отнесены к имуществу общего пользования			
:ЗУ1	2 720	Многоэтажная жилая застройка (высотная застройка) (код 2.6)	Образование земельного участка из земель, находящихся в муниципальной собственности (ст. 11.3 ЗК РФ)
:ЗУ2	2 977	Многоэтажная жилая застройка (высотная застройка) (код 2.6)	Образование земельного участка из земель, находящихся в муниципальной собственности (ст. 11.3 ЗК РФ)

Проектом межевания образование земельных участков, которые будут отнесены к территориям общего пользования, не предусмотрено.

3. Ведомость координат поворотных точек границ образуемых земельных участков, которые будут отнесены к имуществу общего пользования

- Земельный участок :ЗУ1; Площадь объекта: 2 720 м²; Местоположение:

Республика Крым, г. Симферополь, пр. Победы, 24:

Имя точки	X, м	Y, м	Угол поворота	S, м
:ЗУ1				
н1	4 972 316,54	5 190 593,23	228° 2,6'	13,18
н2	4 972 322,30	5 190 581,38	232° 57,1'	3,31
н3	4 972 325,54	5 190 580,74	191° 7,5'	3,03
н4	4 972 328,57	5 190 580,74	150° 20,0'	11,94
н5	4 972 338,95	5 190 574,83	189° 45,3'	2,41
н6	4 972 341,21	5 190 574,01	220° 29,3'	12,31
н7	4 972 352,73	5 190 578,33	199° 13,3'	5,07
н8	4 972 356,63	5 190 581,58	164° 37,9'	11,81
н9	4 972 367,38	5 190 586,46	208° 47,6'	13,70
н10	4 972 375,59	5 190 597,44	209° 38,3'	20,97
н11	4 972 378,19	5 190 618,24	219° 55,5'	24,17
н12	4 972 365,10	5 190 638,56	260° 49,1'	50,27
н13	4 972 319,04	5 190 618,43	253° 18,8'	2,41
н14	4 972 319,33	5 190 616,04	180° 11,4'	4,36
н15	4 972 319,87	5 190 611,71	168° 7,4'	9,62
н16	4 972 319,07	5 190 602,12	180° 8,0'	3,34
н17	4 972 318,80	5 190 598,79	162° 30,9'	6,00
н1	4 972 316,54	5 190 593,23	228° 2,6'	

- Земельный участок :ЗУ2; Площадь объекта: 2 977 м²; Местоположение:

Республика Крым, г. Симферополь, пр. Победы, 28:

Имя точки	X, м	Y, м	Угол поворота	S, м
:ЗУ2				
н1	4 972 380,14	5 190 618,65	61° 3,0'	24,55
н2	4 972 366,96	5 190 639,36	80° 55,0'	9,98
н3	4 972 376,13	5 190 643,32	270° 58,1'	11,43
н4	4 972 371,42	5 190 653,74	161° 7,7'	4,31

н5	4 972 371,01	5 190 658,03	201° 24,8'	
н6	4 972 360,70	5 190 678,36	199° 55,1'	22,79
н7	4 972 355,57	5 190 683,18	133° 12,3'	7,04
н8	4 972 355,57	5 190 689,69	158° 26,6'	6,50
н9	4 972 363,47	5 190 709,68	137° 33,1'	21,50
н10	4 972 367,51	5 190 711,65	175° 9,3'	4,49
н11	4 972 373,30	5 190 713,89	179° 57,9'	6,21
н12	4 972 376,77	5 190 715,23	179° 51,7'	3,72
н13	4 972 379,30	5 190 716,20	179° 42,5'	2,71
н14	4 972 390,98	5 190 720,61	179° 42,5'	12,48
н15	4 972 393,79	5 190 714,30	93° 19,2'	6,91
н16	4 972 395,82	5 190 709,73	179° 56,8'	5,00
н17	4 972 397,82	5 190 705,25	180° 6,4'	4,91
н18	4 972 399,19	5 190 702,18	179° 59,5'	3,36
н19	4 972 404,56	5 190 690,13	179° 58,2'	13,19
н20	4 972 402,72	5 190 686,27	130° 27,9'	4,28
н21	4 972 402,72	5 190 686,27	181° 36,0'	11,52
н22	4 972 398,04	5 190 675,73	267° 39,2'	11,61
н1	4 972 408,46	5 190 670,59	87° 39,7'	59,17
н1	4 972 380,14	5 190 618,65	61° 3,0'	

4. Перечень и сведения о площади образуемых земельных участков, в отношении которых предполагаются резервирование и (или) изъятие для государственных или муниципальных нужд

Проектом межевания образование земельных участков, в отношении которых предполагаются резервирование и (или) изъятие для государственных и муниципальных нужд, не предусмотрено.

5. Сведения о границах территории, в отношении которой разрабатывается проект межевания

Ведомость координат поворотных точек границ проектируемой территории:

Имя точки	X, м	Y, м
Проектируемая территория		
1	4 972 318,80	5 190 598,79
2	4 972 319,07	5 190 602,12
3	4 972 319,87	5 190 611,71
4	4 972 319,33	5 190 616,04
5	4 972 318,96	5 190 619,08

Имя точки	X, м	Y, м
20	4 972 395,82	5 190 709,73
21	4 972 397,82	5 190 705,25
22	4 972 399,19	5 190 702,18
23	4 972 404,85	5 190 689,48
24	4 972 403,26	5 190 686,02
25	4 972 398,83	5 190 676,02

6	4 972 365,89	5 190 639,56
7	4 972 375,33	5 190 643,63
8	4 972 370,83	5 190 653,58
9	4 972 370,42	5 190 657,86
10	4 972 360,22	5 190 678,00
11	4 972 354,97	5 190 682,92
12	4 972 354,97	5 190 689,80
13	4 972 362,69	5 190 709,30
14	4 972 367,51	5 190 711,65
15	4 972 373,30	5 190 713,89
16	4 972 376,77	5 190 715,23
17	4 972 379,30	5 190 716,20
18	4 972 390,94	5 190 720,70
19	4 972 393,79	5 190 714,30

26	4 972 409,28	5 190 670,86
27	4 972 379,83	5 190 616,83
28	4 972 376,16	5 190 597,21
29	4 972 367,77	5 190 585,98
30	4 972 356,95	5 190 581,07
31	4 972 353,04	5 190 577,81
32	4 972 341,22	5 190 573,37
33	4 972 338,69	5 190 574,28
34	4 972 328,41	5 190 580,14
35	4 972 325,49	5 190 580,14
36	4 972 321,89	5 190 580,85
37	4 972 316,28	5 190 592,59
1	4 972 318,80	5 190 598,79

6. Сведения о красных линиях муниципального образования городской округ

Симферополь

В отношении проектируемой территории установлены красные линии.

Ведомость координат поворотных точек границ красной линии:

Имя точки	X, м	Y, м
Красная линия		
1	4 972 250,02	5 189 711,27
2	4 972 251,37	5 189 712,75
3	4 972 351,22	5 189 822,49
4	4 972 348,40	5 189 825,53
5	4 972 361,96	5 189 839,79
6	4 972 400,80	5 189 883,05
7	4 972 371,83	5 189 910,77
8	4 972 387,21	5 189 926,40
9	4 972 367,17	5 189 966,09
10	4 972 364,92	5 189 973,64

Имя точки	X, м	Y, м
11	4 972 356,37	5 189 975,40
12	4 972 353,94	5 189 972,71
13	4 972 350,75	5 189 969,16
14	4 972 288,46	5 189 901,78
15	4 972 254,07	5 189 865,04
16	4 972 266,26	5 189 853,79
17	4 972 235,13	5 189 819,99
18	4 972 224,84	5 189 829,44
19	4 972 178,98	5 189 780,46
20	4 972 179,01	5 189 777,30
1	4 972 250,02	5 189 711,27

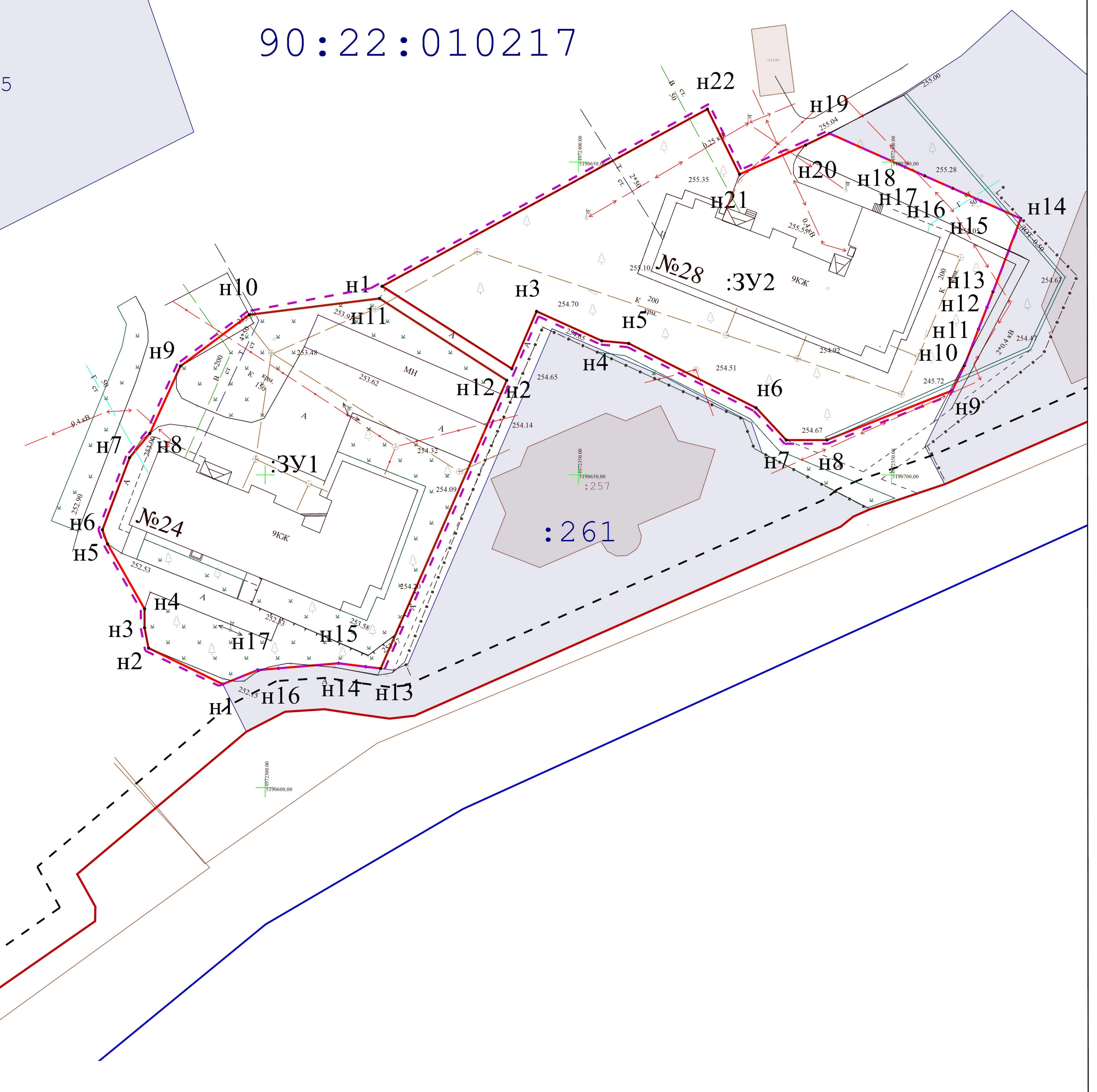
Графическая часть

1. Ведомость чертежей

№ листа	Наименование	Масштаб
2	Чертёж территории межевания. Образуемые земельные участки.	1:500

90:22:010217

5



- ▭ - Границы образуемых земельных участков;
- - - - Граница проектируемой территории;
- - Проектируемая красная линия;
- ✕ - Прекращающая существование красная линия;
- - Красная линия;
- - - - Линии отступа от красных линий в целях определения мест допустимого размещения ОКС;
- - Граница кадастрового квартала;

Директор	Кошму К.Т.	Подпись	Республика Крым, г. Симферополь, пр. Победы, 24, 28 347-348/2021 ПМТ-УЧ-ГЧ		
Выполнил	Каракулькин В.О.		Чертеж территории межевания Образуемые земельные участки	Масштаб 1:500	Лист 2
			Система координат СК-63 Система высот-Балтийская		Листов 2
				ООО "ГЕОАЛЪАНС"	



**ОБЩЕСТВО С ОГРАНИЧЕННОЙ ОТВЕТСТВЕННОСТЬЮ
«ГЕОАЛЪЯНС»**

ИНН 9109023860 КПП 910901001 ОГРН 1199112019072
297513, Республика Крым, Симферопольский р-н, пгт. Гвардейское, ул. Ленина 22
Тел: +79787952596 Email: 9109023860@mail.ru

ПРОЕКТ МЕЖЕВАНИЯ ТЕРРИТОРИИ
Республика Крым, г. Симферополь, пр. Победы, 30

Шифр: 350/2021 ПМТ-УЧ

Проект межевания территории
Том 1. Утверждаемая часть

Кадастровый инженер _____ **Каракулькин В. О.**
м.п.

Директор _____ **Комшу К.Т.**
м.п.

Симферополь
2021

Содержание

Текстовая часть.....	3
Введение.....	3
1. Перечень и сведения об учтенных земельных участках, в том числе сформированных до и после 21.03.2014 г.....	3
2. Перечень и сведения о площади образуемых земельных участков, которые будут отнесены к территориям общего пользования или имуществу общего пользования.....	3
3. Ведомость координат поворотных точек границ образуемых земельных участков, которые будут отнесены к имуществу общего пользования.....	4
4. Перечень и сведения о площади образуемых земельных участков, в отношении которых предполагаются резервирование и (или) изъятие для государственных или муниципальных нужд.....	4
5. Сведения о границах территории, в отношении которой разрабатывается проект межевания.....	4
6. Сведения о красных линиях муниципального образования городской округ Симферополь.....	5
Графическая часть	7
1. Ведомость чертежей.....	7
2. Чертёж территории межевания.....	8

Текстовая часть**Введение**

Проект межевания подготовлен с целью образования земельного участка из земель муниципальной собственности под многоквартирным домом, в соответствии с действующим законодательством в сфере градостроительства и архитектуры, и нормативно-правовыми актами, методическими указаниями, принятыми в рамках действующего законодательства.

Подготовка проекта межевания осуществлена применительно к застроенному земельному участку, расположенному в границах элементов планировочной структуры.

1. Перечень и сведения об учтенных земельных участках, в том числе сформированных до и после 21.03.2014 г.

Земельные участки, сформированные до и после 21.03.2014 г. и учтенные в Едином государственном реестре недвижимости, отсутствуют в пределах территории проектирования.

2. Перечень и сведения о площади образуемых земельных участков, которые будут отнесены к территориям общего пользования или имуществу общего пользования

Условный номер земельного участка	Площадь земельного участка, кв.м	Вид разрешенного использования земельного участка	Возможный способ образования
1	2	3	4
Образуемые земельные участки, которые будут отнесены к имуществу общего пользования			
:ЗУ1	3 599	Многоэтажная жилая застройка (высотная застройка) (код 2.6)	Образование земельного участка из земель, находящихся в муниципальной собственности (ст. 11.3 ЗК РФ)

Проектом межевания образование земельных участков, которые будут отнесены к территориям общего пользования, не предусмотрено.

3. Ведомость координат поворотных точек границ образуемых земельных участков, которые будут отнесены к имуществу общего пользования

- Земельный участок :ЗУ1; Площадь объекта: 3 599 м²; Местоположение:

Республика Крым, г. Симферополь, пр. Победы, 30:

Имя точки	X, м	Y, м	Угол поворота	S, м
:ЗУ1				
н1	4 972 424,28	5 190 719,20	103° 51,9'	15,34
н2	4 972 414,27	5 190 730,83	179° 57,8'	3,85
н3	4 972 411,76	5 190 733,75	180° 1,0'	3,21
н4	4 972 409,67	5 190 736,18	159° 17,1'	0,70
н5	4 972 409,43	5 190 736,84	180° 31,9'	41,29
н6	4 972 394,96	5 190 775,51	136° 55,3'	33,96
н7	4 972 407,99	5 190 806,87	84° 29,1'	59,64
н8	4 972 460,61	5 190 778,80	185° 39,6'	6,56
н9	4 972 466,67	5 190 776,30	85° 51,6'	30,58
н10	4 972 453,00	5 190 748,95	175° 26,5'	22,30
н11	4 972 441,47	5 190 729,85	171° 52,9'	4,29
н12	4 972 438,76	5 190 726,53	156° 5,3'	16,23
н1	4 972 424,28	5 190 719,20	103° 51,9'	

4. Перечень и сведения о площади образуемых земельных участков, в отношении которых предполагаются резервирование и (или) изъятие для государственных или муниципальных нужд

Проектом межевания образование земельных участков, в отношении которых предполагаются резервирование и (или) изъятие для государственных и муниципальных нужд, не предусмотрено.

5. Сведения о границах территории, в отношении которой разрабатывается проект межевания

Ведомость координат поворотных точек границ проектируемой территории:

Имя точки	X, м	Y, м
Проектируемая территория		
1	4 972 394,96	5 190 775,51
2	4 972 409,43	5 190 736,84
3	4 972 409,67	5 190 736,18

Имя точки	X, м	Y, м
7	4 972 439,08	5 190 726,13
8	4 972 441,88	5 190 729,56
9	4 972 453,44	5 190 748,70
10	4 972 467,36	5 190 776,56

4	4 972 411,76	5 190 733,75	11	4 972 460,82	5 190 779,25
5	4 972 414,27	5 190 730,83	12	4 972 408,18	5 190 807,33
6	4 972 424,65	5 190 718,77	1	4 972 394,96	5 190 775,51

6. Сведения о красных линиях муниципального образования городской округ

Симферополь

В отношении проектируемой территории установлены красные линии.

Ведомость координат поворотных точек границ красной линии:

Имя точки	X, м	Y, м
Красная линия		
1	4 972 394,71	5 190 813,87
2	4 972 368,40	5 190 753,88
3	4 972 354,54	5 190 722,27
4	4 972 348,50	5 190 708,49
5	4 972 344,51	5 190 696,60
6	4 972 343,33	5 190 693,90
7	4 972 341,72	5 190 691,88
8	4 972 313,31	5 190 627,97
9	4 972 311,49	5 190 623,84
10	4 972 311,03	5 190 619,86
11	4 972 311,74	5 190 614,70
12	4 972 312,52	5 190 609,49
13	4 972 312,12	5 190 603,17
14	4 972 308,93	5 190 597,00
15	4 972 286,17	5 190 569,98
16	4 972 280,97	5 190 572,88
17	4 972 278,64	5 190 572,84
18	4 972 255,16	5 190 539,12
19	4 972 232,98	5 190 513,44
20	4 972 239,68	5 190 507,29
21	4 972 232,97	5 190 499,50
22	4 972 230,16	5 190 501,87
23	4 972 225,52	5 190 496,32
24	4 972 228,17	5 190 493,96
25	4 972 201,85	5 190 462,61
26	4 972 219,95	5 190 442,43

Имя точки	X, м	Y, м
37	4 972 356,52	5 190 481,47
38	4 972 361,83	5 190 485,92
39	4 972 382,05	5 190 461,49
40	4 972 391,04	5 190 467,28
41	4 972 392,97	5 190 454,94
42	4 972 392,44	5 190 451,41
43	4 972 396,19	5 190 443,67
44	4 972 418,78	5 190 449,20
45	4 972 423,24	5 190 453,31
46	4 972 425,70	5 190 450,75
47	4 972 428,77	5 190 453,79
48	4 972 430,58	5 190 451,97
49	4 972 431,99	5 190 453,56
50	4 972 437,23	5 190 454,67
51	4 972 442,46	5 190 455,78
52	4 972 446,30	5 190 456,75
53	4 972 446,85	5 190 457,16
54	4 972 446,65	5 190 461,49
55	4 972 448,99	5 190 467,04
56	4 972 450,66	5 190 466,94
57	4 972 450,66	5 190 463,33
58	4 972 456,14	5 190 463,23
59	4 972 456,22	5 190 465,39
60	4 972 480,22	5 190 523,45
61	4 972 521,36	5 190 620,68
62	4 972 532,46	5 190 642,79
63	4 972 533,97	5 190 642,32

27	4 972 215,81	5 190 438,78
28	4 972 225,42	5 190 428,26
29	4 972 229,46	5 190 431,84
30	4 972 248,62	5 190 410,57
31	4 972 307,84	5 190 424,51
32	4 972 308,71	5 190 423,70
33	4 972 321,01	5 190 426,12
34	4 972 342,05	5 190 432,01
35	4 972 388,59	5 190 443,34
36	4 972 369,26	5 190 466,62

64	4 972 543,16	5 190 661,10
65	4 972 542,09	5 190 661,69
66	4 972 573,79	5 190 725,13
67	4 972 527,74	5 190 746,75
68	4 972 527,33	5 190 745,89
69	4 972 471,68	5 190 774,24
70	4 972 460,61	5 190 778,80
71	4 972 407,99	5 190 806,87
1	4 972 394,71	5 190 813,87

Графическая часть

1. Ведомость чертежей

№ листа	Наименование	Масштаб
2	Чертёж территории межевания. Образуемые земельные участки.	1:500



**ОБЩЕСТВО С ОГРАНИЧЕННОЙ ОТВЕТСТВЕННОСТЬЮ
«ГЕОАЛЪЯНС»**

ИНН 9109023860 КПП 910901001 ОГРН 1199112019072
297513, Республика Крым, Симферопольский р-н, пгт. Гвардейское, ул. Ленина 22
Тел: +79787952596 Email: 9109023860@mail.ru

ПРОЕКТ МЕЖЕВАНИЯ ТЕРРИТОРИИ
Республика Крым, г. Симферополь,
ул. Ростовская, 7, 9

Шифр: 411;413/2021 ПМТ-УЧ

Проект межевания территории
Том 1. Утверждаемая часть

Кадастровый инженер _____ Каракулькин В. О.
м.п.

Директор _____ Комшу К.Т.
м.п.

Симферополь
2021

Содержание

Текстовая часть.....	3
Введение.....	3
1. Перечень и сведения об учтенных земельных участках, в том числе сформированных до и после 21.03.2014 г.....	3
2. Перечень и сведения о площади образуемых земельных участков, которые будут отнесены к территориям общего пользования или имуществу общего пользования.....	3
3. Ведомость координат поворотных точек границ образуемых земельных участков, которые будут отнесены к имуществу общего пользования.....	4
4. Перечень и сведения о площади образуемых земельных участков, в отношении которых предполагаются резервирование и (или) изъятие для государственных или муниципальных нужд.....	5
5. Сведения о границах территории, в отношении которой разрабатывается проект межевания.....	5
6. Сведения о красных линиях муниципального образования городской округ Симферополь.....	6
Графическая часть	8
1. Ведомость чертежей.....	8
2. Чертёж территории межевания.....	9

Текстовая часть**Введение**

Проект межевания подготовлен с целью образования земельных участков из земель муниципальной собственности под многоквартирными домами, в соответствии с действующим законодательством в сфере градостроительства и архитектуры, и нормативно-правовыми актами, методическими указаниями, принятыми в рамках действующего законодательства, а также с целью корректировки существующей красной линии.

Подготовка проекта межевания осуществлена применительно к застроенным земельным участкам, расположенным в границах элементов планировочной структуры.

1. Перечень и сведения об учтенных земельных участках, в том числе сформированных до и после 21.03.2014 г.

Земельные участки, сформированные до 21.03.2014 г. и учтенные в Едином государственном реестре недвижимости на территории межевания отсутствуют.

Земельные участки, сформированные после 21.03.2014 г. и учтенные в Едином государственном реестре недвижимости на территории межевания отсутствуют.

2. Перечень и сведения о площади образуемых земельных участков, которые будут отнесены к территориям общего пользования или имуществу общего пользования

Условный номер земельного участка	Площадь земельного участка, кв.м	Вид разрешенного использования земельного участка	Возможный способ образования
1	2	3	4
Образуемые земельные участки, которые будут отнесены к имуществу общего пользования			
:ЗУ1	4 012	Среднеэтажная жилая застройка (код 2.5)	Образование земельного участка из земель, находящихся в муниципальной собственности (ст. 11.3 ЗК РФ)
:ЗУ2	5 125	Среднеэтажная жилая застройка (код 2.5)	Образование земельного участка из земель, находящихся в муниципальной собственности

Проектом межевания образование земельных участков, которые будут отнесены к территориям общего пользования, не предусмотрено.

3. Ведомость координат поворотных точек границ образуемых земельных участков, которые будут отнесены к имуществу общего пользования

- Земельный участок :ЗУ1; Площадь объекта: 4 012 м²; Местоположение:

Республика Крым, г. Симферополь, ул. Ростовская, 7:

Имя точки	X, м	Y, м	Угол поворота	S, м
:ЗУ1				
н1	4 974 130,39	5 189 501,37	269° 15,9'	24,78
н2	4 974 153,57	5 189 510,13	91° 56,6'	24,32
н3	4 974 162,93	5 189 487,68	267° 23,8'	20,93
н4	4 974 182,59	5 189 494,85	240° 38,7'	4,43
н5	4 974 183,31	5 189 499,22	199° 7,1'	2,96
н6	4 974 182,80	5 189 502,13	191° 35,1'	55,38
н7	4 974 162,61	5 189 553,70	178° 23,7'	27,99
н8	4 974 153,14	5 189 580,04	234° 53,3'	7,69
н9	4 974 145,72	5 189 582,07	215° 48,8'	36,41
н10	4 974 111,61	5 189 569,33	206° 39,3'	8,16
н11	4 974 106,06	5 189 563,35	244° 17,8'	66,58
н1	4 974 130,39	5 189 501,37	269° 15,9'	

- Земельный участок :ЗУ2; Площадь объекта: 5 125 м²; Местоположение:

Республика Крым, г. Симферополь, ул. Ростовская, 9:

Имя точки	X, м	Y, м	Угол поворота	S, м
:ЗУ2				
н1	4 974 228,85	5 189 511,24	242° 37,8'	66,50
н2	4 974 237,52	5 189 577,17	200° 49,6'	27,92
н3	4 974 231,08	5 189 604,34	258° 17,0'	10,97
н4	4 974 220,11	5 189 604,03	150° 53,2'	26,19
н5	4 974 196,88	5 189 616,12	228° 45,3'	15,69
н6	4 974 182,26	5 189 610,43	219° 51,3'	17,18
н7	4 974 173,96	5 189 595,39	172° 55,0'	7,61
н8	4 974 169,49	5 189 589,23	169° 59,6'	7,04
н9	4 974 164,43	5 189 584,34	167° 13,5'	3,94

н10	4 974 161,06	5 189 582,29	284° 55,8'	3,74
н11	4 974 163,75	5 189 579,70	224° 57,2'	8,02
н12	4 974 171,77	5 189 579,86	146° 22,9'	6,02
н13	4 974 176,85	5 189 576,63	154° 57,0'	2,96
н14	4 974 178,44	5 189 574,13	168° 15,8'	56,74
н15	4 974 198,52	5 189 521,07	162° 19,8'	4,17
н16	4 974 198,75	5 189 516,90	166° 14,9'	4,27
н17	4 974 197,95	5 189 512,70	158° 44,8'	4,63
н18	4 974 195,51	5 189 508,77	163° 27,4'	7,32
н19	4 974 190,02	5 189 503,92	194° 27,6'	2,52
н20	4 974 188,61	5 189 501,83	214° 1,6'	2,81
н21	4 974 188,61	5 189 499,02	214° 57,5'	2,27
н22	4 974 189,91	5 189 497,16	254° 55,2'	41,41
н1	4 974 228,85	5 189 511,24	242° 37,8'	

4. Перечень и сведения о площади образуемых земельных участков, в отношении которых предполагаются резервирование и (или) изъятие для государственных или муниципальных нужд

Проектом межевания образование земельных участков, в отношении которых предполагаются резервирование и (или) изъятие для государственных и муниципальных нужд, не предусмотрено.

5. Сведения о границах территории, в отношении которой разрабатывается проект межевания

Ведомость координат поворотных точек границ проектируемой территории:

Имя точки	X, м	Y, м
Проектируемая территория		
1	4 974 111,61	5 189 569,33
2	4 974 145,72	5 189 582,07
3	4 974 153,52	5 189 580,45
4	4 974 163,08	5 189 553,87
5	4 974 183,29	5 189 502,27
6	4 974 186,36	5 189 501,44
7	4 974 188,11	5 189 501,98
8	4 974 189,64	5 189 504,25
9	4 974 195,12	5 189 509,10
10	4 974 197,48	5 189 512,89

Имя точки	X, м	Y, м
18	4 974 164,12	5 189 584,73
19	4 974 169,11	5 189 589,56
20	4 974 173,54	5 189 595,66
21	4 974 181,91	5 189 610,83
22	4 974 196,88	5 189 616,12
23	4 974 220,11	5 189 604,03
24	4 974 231,08	5 189 604,34
25	4 974 238,03	5 189 577,20
26	4 974 229,31	5 189 510,87
27	4 974 189,72	5 189 496,56
28	4 974 187,97	5 189 496,41

11	4 974 198,24	5 189 516,93
12	4 974 198,03	5 189 520,96
13	4 974 177,99	5 189 573,90
14	4 974 176,49	5 189 576,26
15	4 974 171,63	5 189 579,36
16	4 974 163,55	5 189 579,20
17	4 974 160,24	5 189 582,38

29	4 974 183,04	5 189 494,48
30	4 974 162,65	5 189 487,05
31	4 974 153,29	5 189 509,49
32	4 974 130,39	5 189 501,37
33	4 974 106,06	5 189 563,35
1	4 974 111,61	5 189 569,33

6. Сведения о красных линиях муниципального образования городской округ Симферополь

В отношении проектируемой территории установлены красные линии. Проектом межевания предусматривается корректирование существующей красной линии.

Ведомость координат поворотных точек границ проектируемой красной линии:

Имя точки	X, м	Y, м
Красная линия		
1	4 973 887,61	5 189 545,20
2	4 974 020,31	5 189 433,62
3	4 974 045,23	5 189 444,05
4	4 974 228,85	5 189 511,24
5	4 974 232,47	5 189 513,92
6	4 974 327,59	5 189 518,16
7	4 974 347,72	5 189 522,53
8	4 974 415,84	5 189 608,90
9	4 974 416,48	5 189 620,71
10	4 974 332,25	5 189 687,76
11	4 974 306,69	5 189 708,15
12	4 974 271,77	5 189 735,91
13	4 974 267,37	5 189 739,31
14	4 974 265,78	5 189 740,47
15	4 974 263,98	5 189 741,19
16	4 974 262,04	5 189 741,24
17	4 974 260,20	5 189 740,60
18	4 974 258,97	5 189 739,65
19	4 974 258,06	5 189 738,19
20	4 974 246,66	5 189 716,35
21	4 974 245,46	5 189 713,36

Имя точки	X, м	Y, м
30	4 974 160,94	5 189 582,50
н31	4 974 155,78	5 189 580,37
32	4 974 153,14	5 189 580,53
33	4 974 145,79	5 189 582,42
34	4 974 141,39	5 189 586,91
35	4 974 133,91	5 189 593,57
36	4 974 129,55	5 189 597,84
37	4 974 120,81	5 189 601,71
38	4 974 115,02	5 189 606,82
39	4 974 115,22	5 189 610,27
40	4 974 089,94	5 189 628,42
41	4 974 076,40	5 189 636,74
42	4 974 073,77	5 189 637,79
43	4 974 070,65	5 189 638,14
44	4 974 023,58	5 189 669,40
45	4 974 016,49	5 189 673,76
46	4 974 017,62	5 189 675,54
47	4 974 016,02	5 189 676,57
48	4 974 016,80	5 189 677,79
49	4 974 017,78	5 189 679,37
50	4 973 999,37	5 189 692,90
51	4 973 977,90	5 189 704,01

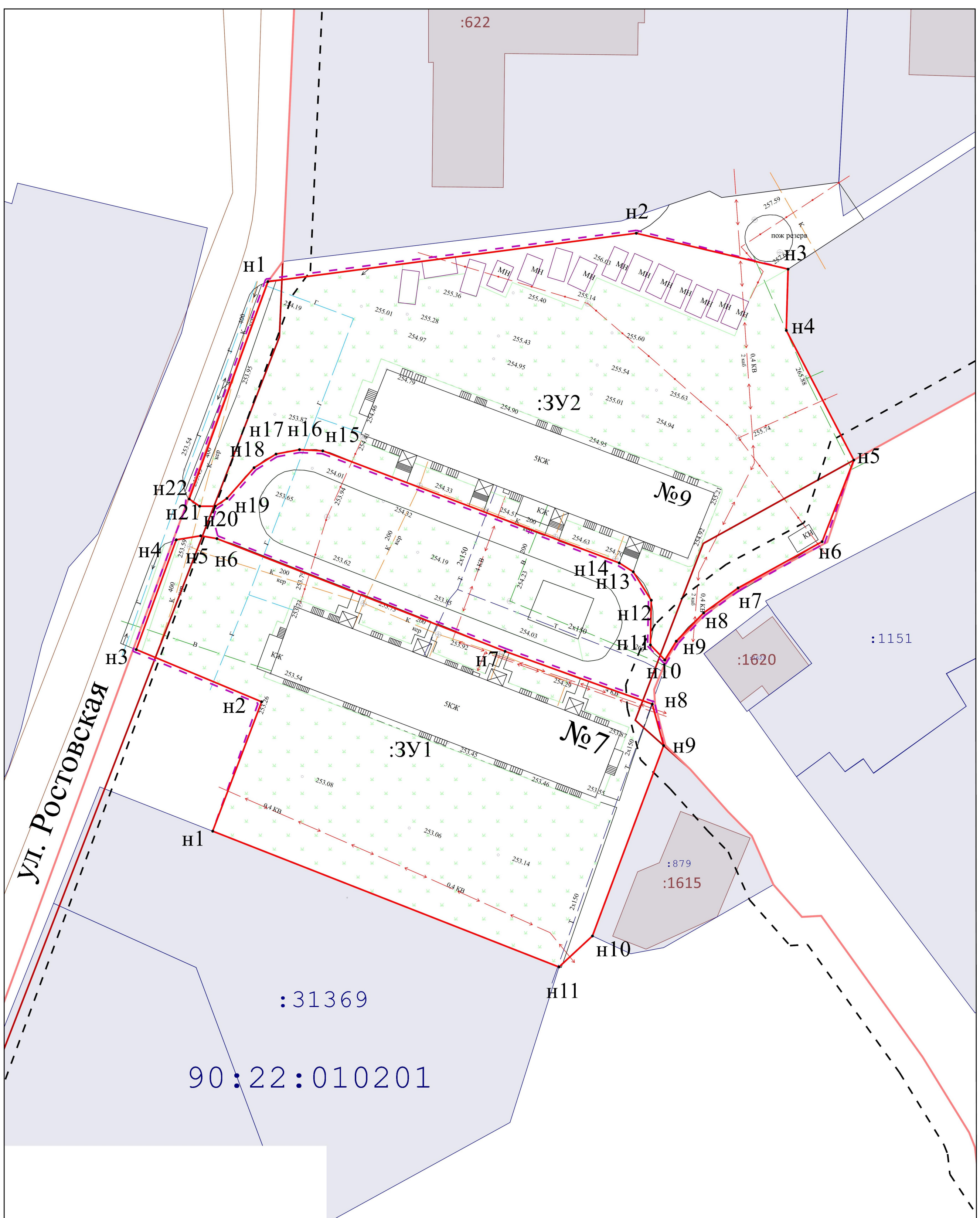
22	4 974 245,11	5 189 711,72
23	4 974 245,63	5 189 710,07
24	4 974 247,93	5 189 708,24
25	4 974 196,88	5 189 616,12
26	4 974 182,20	5 189 611,36
27	4 974 173,96	5 189 595,95
28	4 974 169,15	5 189 589,49
29	4 974 164,38	5 189 584,54

52	4 973 967,24	5 189 682,75
53	4 973 968,71	5 189 682,00
54	4 973 962,72	5 189 670,42
55	4 973 957,46	5 189 673,16
56	4 973 901,89	5 189 566,75
57	4 973 898,95	5 189 565,32
58	4 973 890,08	5 189 551,35
1	4 973 887,61	5 189 545,20

Графическая часть

1. Ведомость чертежей

№ листа	Наименование	Масштаб
2	Чертёж территории межевания. Образуемые земельные участки.	1:500



- - Границы образуемых земельных участков;
- - - - Граница проектируемой территории;
- - Проектируемая красная линия;
- ✕ - Прекращающая существование красная линия;
- - Красная линия;
- - - - Линии отступа от красных линий в целях определения мест допустимого размещения ОКС;
- - Граница кадастрового квартала;

Директор	Кошму К.Т.	Подпись		Республика Крым, г. Симферополь, ул. Ростовская 411:413/2021 ПМТ-УЧ-ГЧ		
Выполнил	Каракулькин В.О.			Чертеж территории межевания Образуемые земельные участки	Масштаб 1:500	Лист 2
				Система координат СК-63 Система высот-Балтийская		Листов 2 ООО "ГЕОАЛЪЯНС"