

Схема градостроительного зонирования до внесения изменений для земельного участка по адресу: Республика Крым, г. Симферополь, ул. Ковыльная, 68-70, кадастровый номер 90:22:010102:438

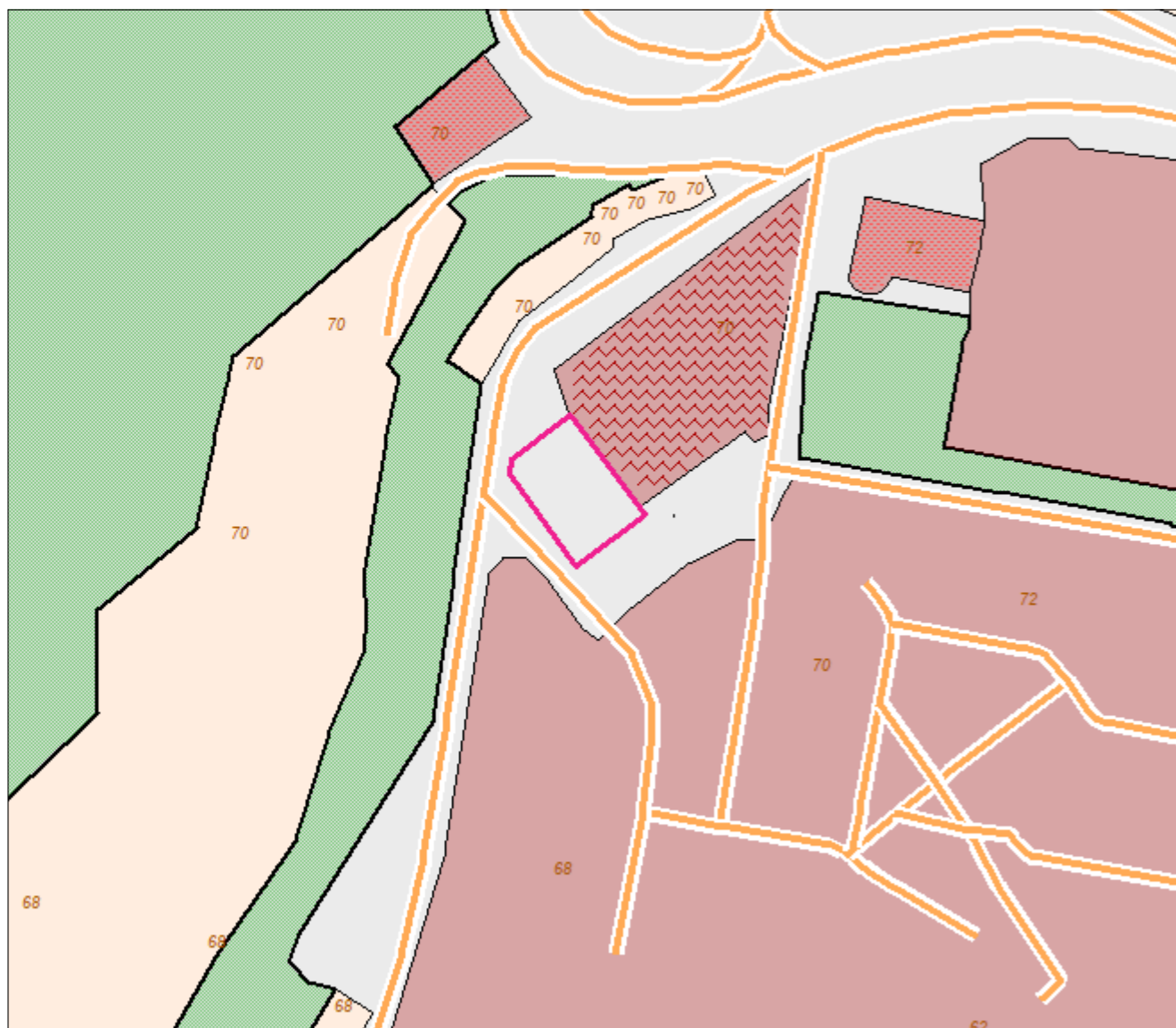


Схема градостроительного зонирования после внесения изменений для земельного участка по адресу: Республика Крым, г. Симферополь, ул. Ковыльная, 68-70, кадастровый номер 90:22:010102:438



Заметитель председателя Симферопольского городского совета		Аксенова Н.В.
Начальник МКУ Департамент архитектуры и градостроительства администрации города Симферополя		Королева О.С.

Схема градостроительного зонирования до внесения изменений для земельного участка по адресу: Республика Крым, г. Симферополь, кадастровый номер 90:22:000000:269

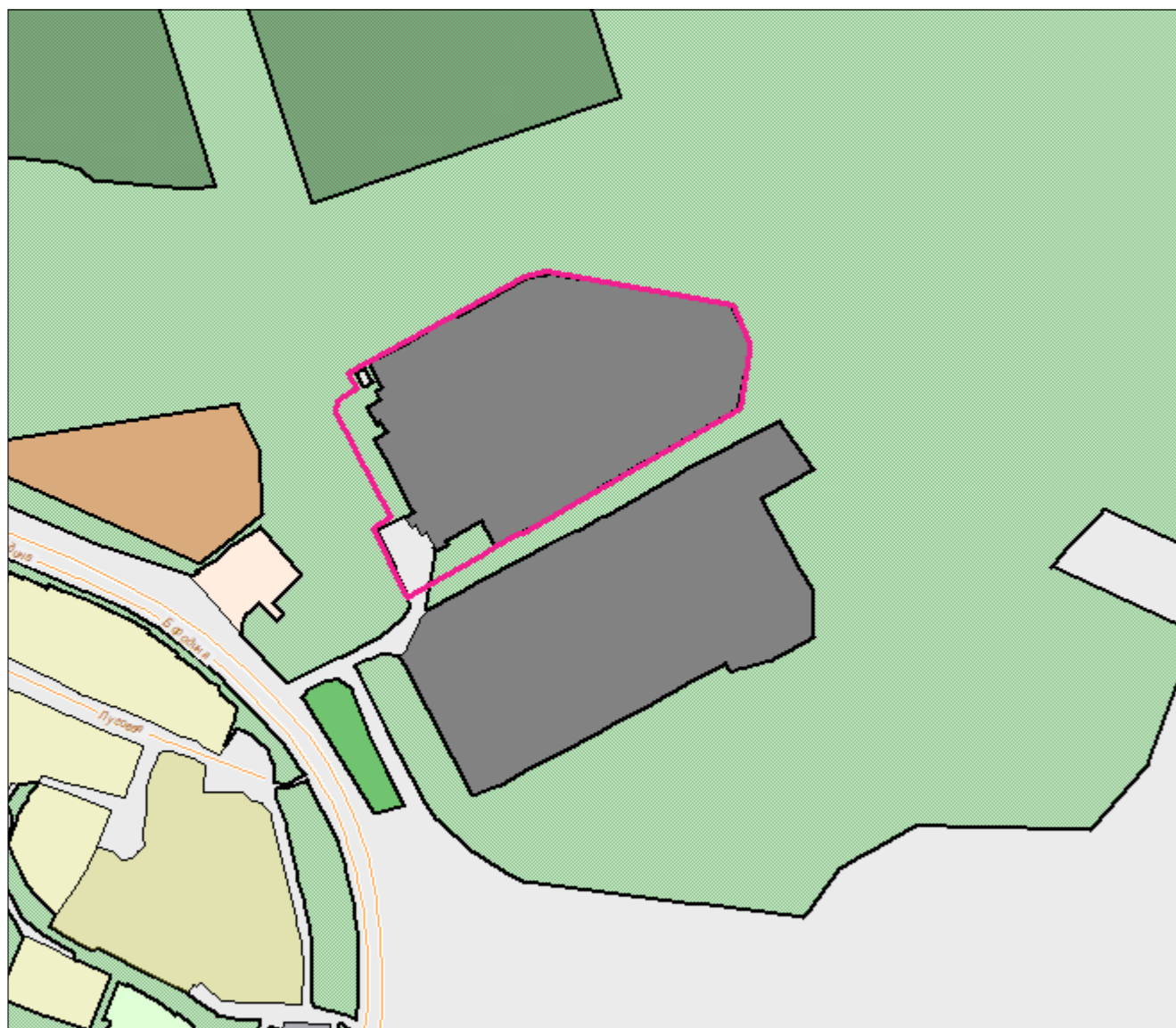
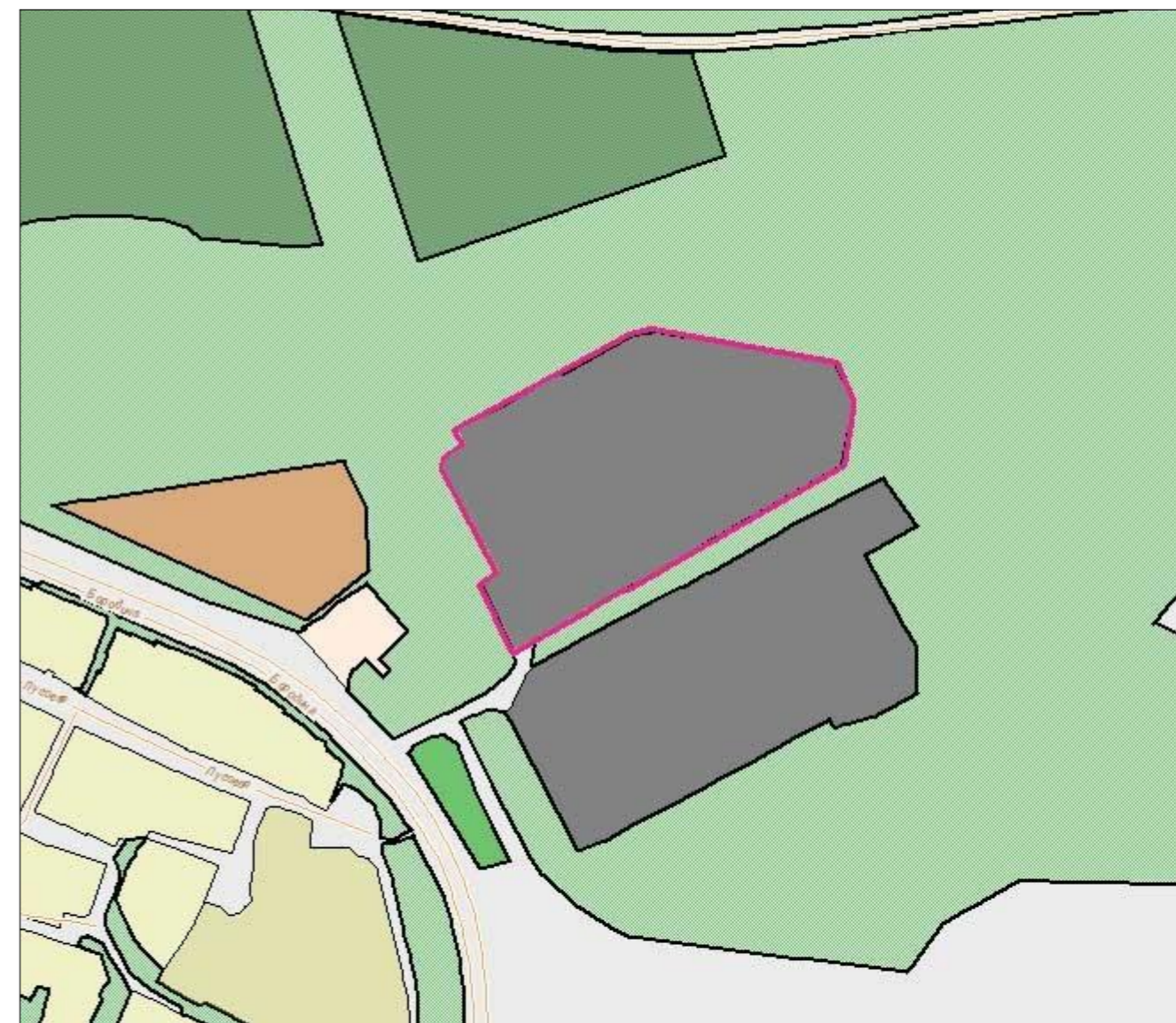


Схема градостроительного зонирования после внесения изменений для земельного участка по адресу: Республика Крым, г. Симферополь, кадастровый номер 90:22:000000:269



Заметитель председателя Симферопольского городского совета		Аксенова Н.В.
Начальник МКУ Департамент архитектуры и градостроительства администрации города Симферополя		Королева О.С.

Схема градостроительного зонирования до внесения изменений для земельного участка по адресу: Республика Крым, г. Симферополь, ул. Молодых Подпольщиков/ул. Садовая, 16/85, кадастровый номер 90:24:030101:643

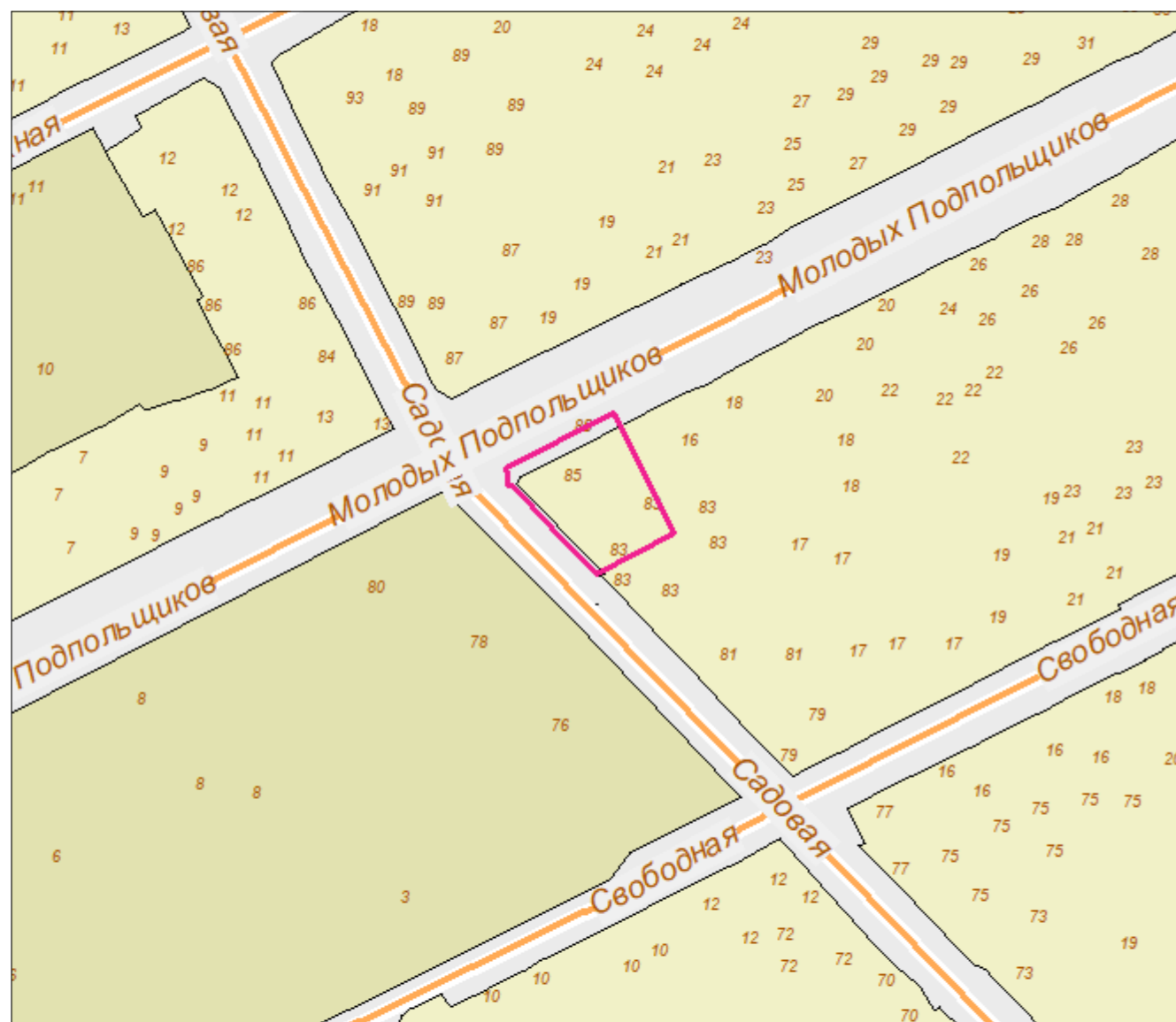


Схема градостроительного зонирования после внесения изменений для земельного участка по адресу: Республика Крым, г. Симферополь, ул. Молодых Подпольщиков/ул. Садовая, 16/85, кадастровый номер 90:24:030101:643



Заметитель председателя Симферопольского городского совета		Аксенова Н.В.
Начальник МКУ Департамент архитектуры и градостроительства администрации города Симферополя		Королева О.С.

Схема градостроительного зонирования до внесения изменений для земельного участка по адресу: ул. Бетховена, 43, кадастровый номер 90:22:010219:7345

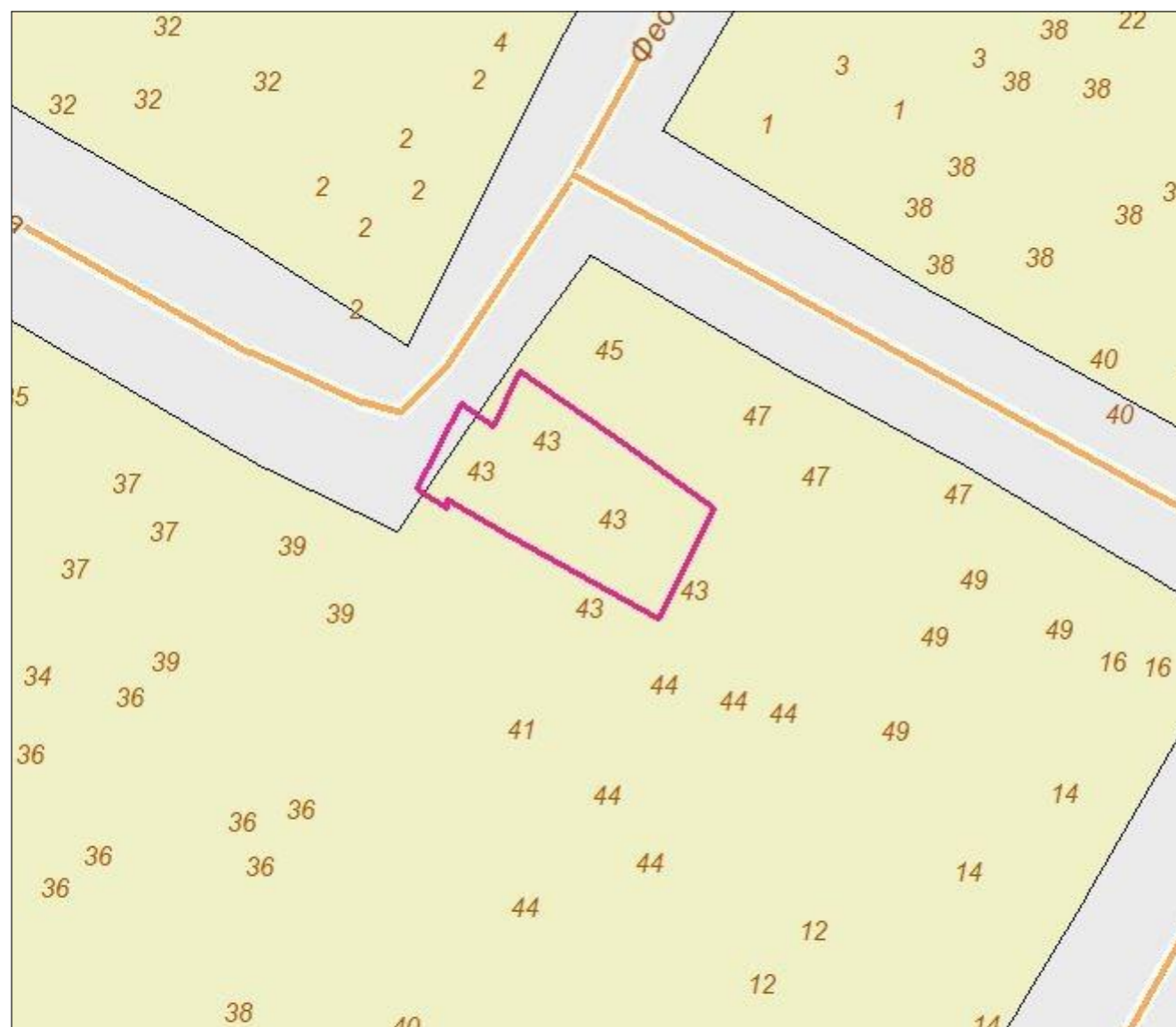
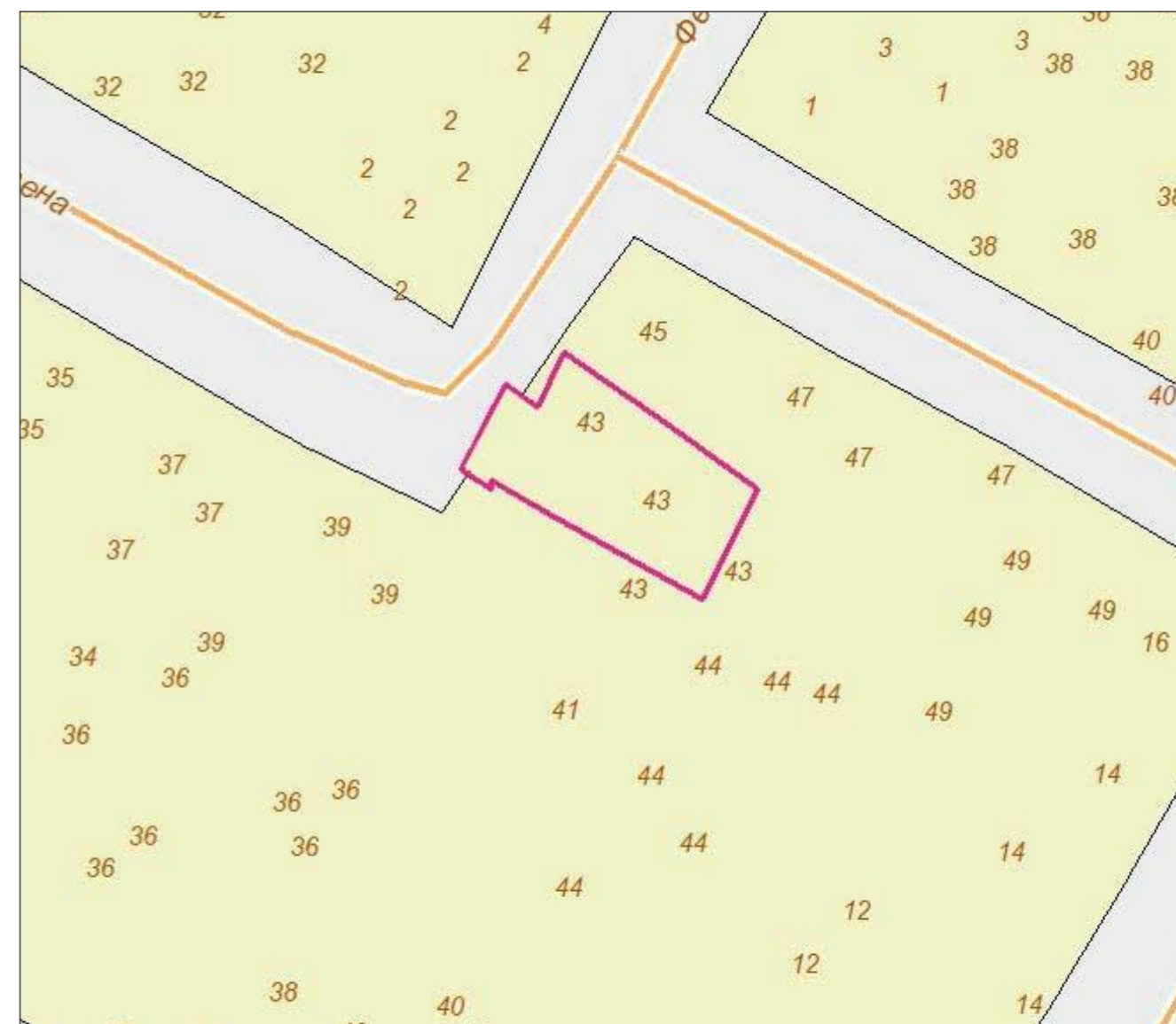


Схема градостроительного зонирования после внесения изменений для земельного участка по адресу: ул. Бетховена, 43, кадастровый номер 90:22:010219:7345



Заметитель председателя Симферопольского городского совета		Аксенова Н.В.
Начальник МКУ Департамент архитектуры и градостроительства администрации города Симферополя		Королева О.С.

Схема градостроительного зонирования до внесения изменений для земельного участка по адресу: Республика Крым, г. Симферополь, в районе ул. Жени Дерюгиной, рядом с военным городком № 78, кадастровый номер 90:22:010215:4621

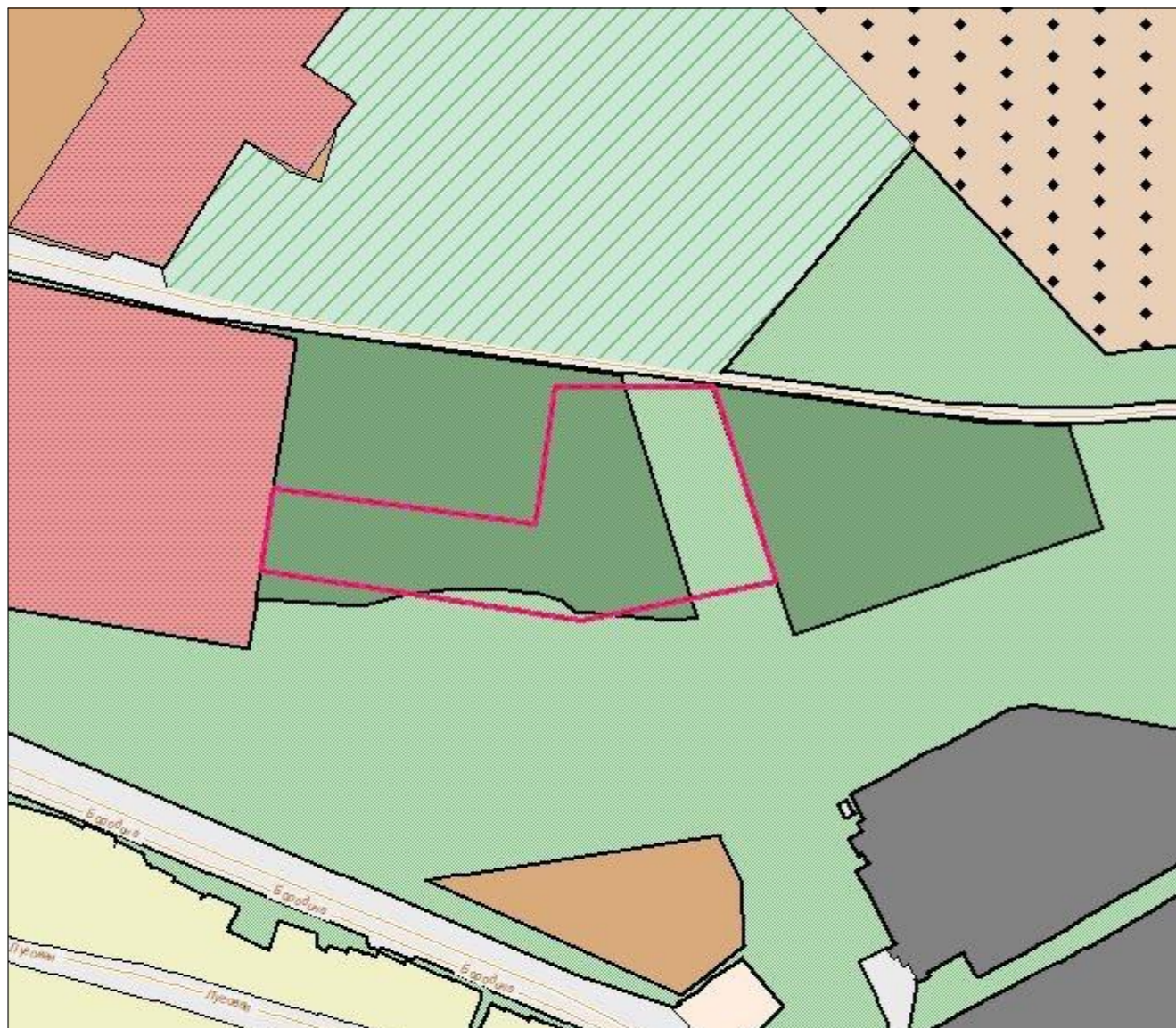


Схема градостроительного зонирования после внесения изменений для земельного участка по адресу: Республика Крым, г. Симферополь, в районе ул. Жени Дерюгиной, рядом с военным городком № 78, кадастровый номер 90:22:010215:4621



Заметитель председателя Симферопольского городского совета		Аксенова Н.В.
Начальник МКУ Департамент архитектуры и градостроительства администрации города Симферополя		Королева О.С.

Схема градостроительного зонирования до внесения изменений для земельного участка по адресу: Республика Крым, г. Симферополь, в районе ул. Хайри Эмир-Заде (поз. за ГП - 206), кадастровый номер 90:22:010108:123



Схема градостроительного зонирования до внесения изменений для земельного участка по адресу: Республика Крым, г. Симферополь, в районе ул. Хайри Эмир-Заде (поз. за ГП - 206), кадастровый номер 90:22:010108:123



Заметитель председателя Симферопольского городского совета		Аксенова Н.В.
Начальник МКУ Департамент архитектуры и градостроительства администрации города Симферополя		Королева О.С.

Схема градостроительного зонирования до внесения изменений для земельного участка по адресу: Республика Крым, г. Симферополь, ул. Алексеева, 34, кадастровый номер 90:22:010220:371

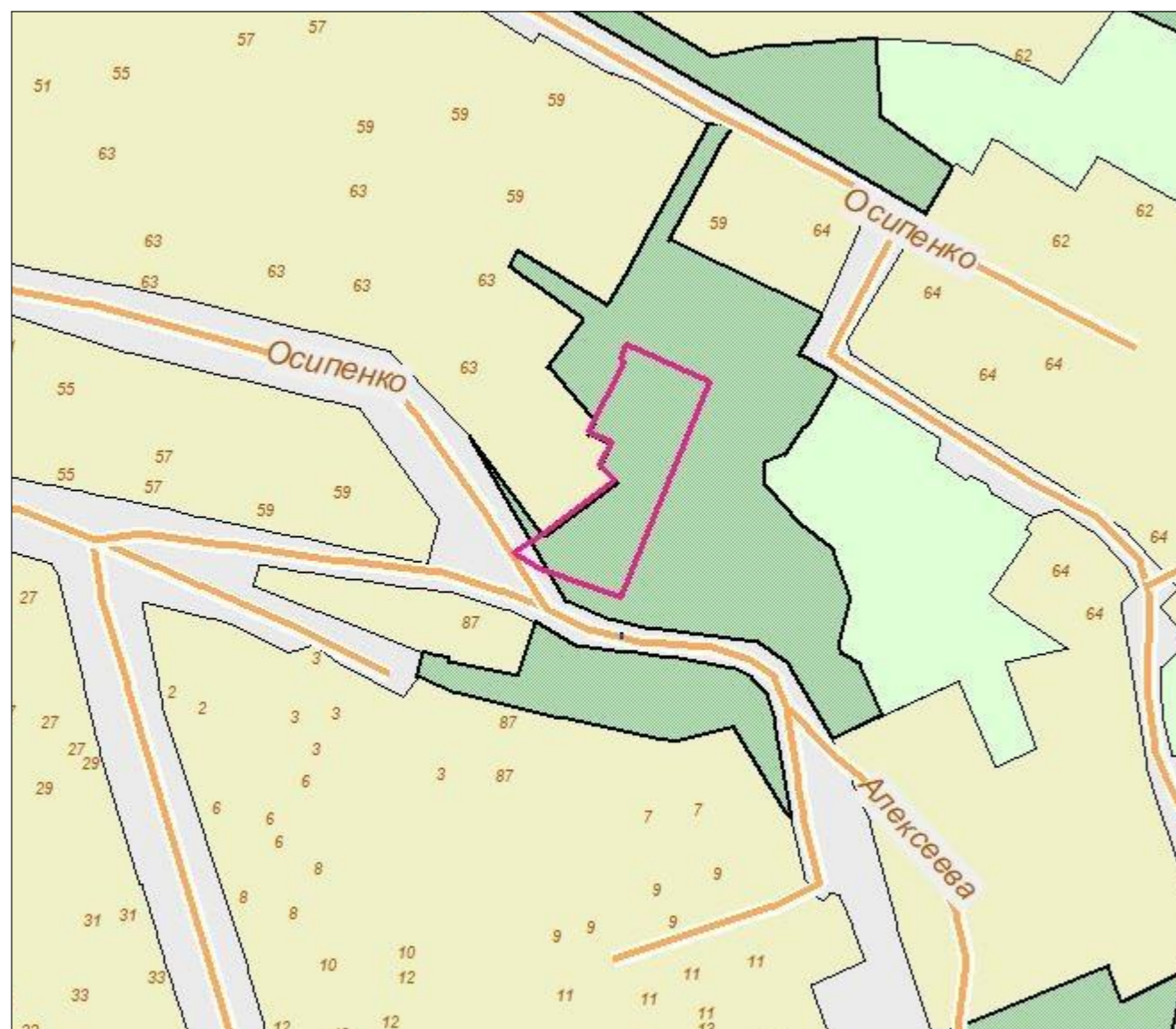
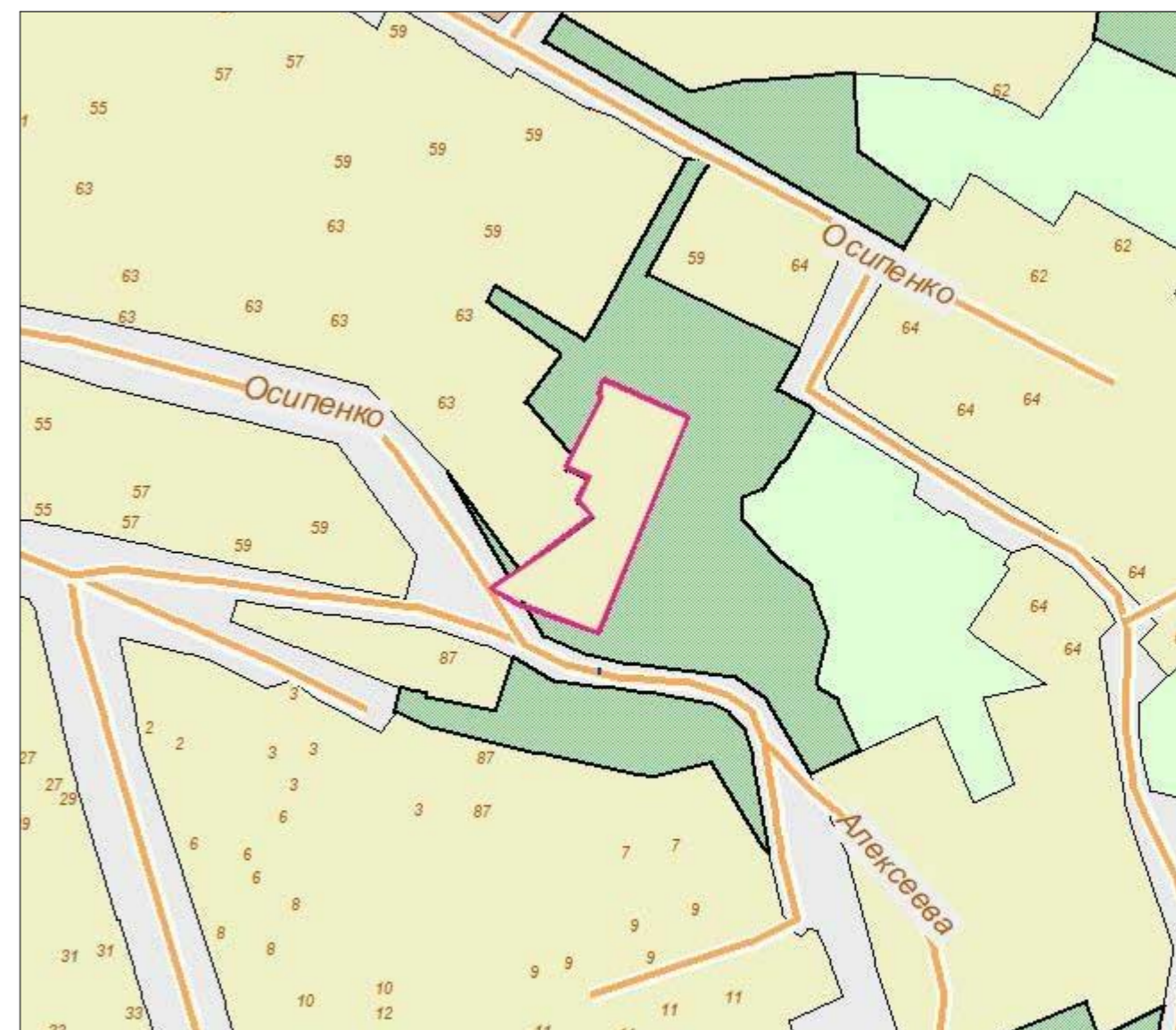


Схема градостроительного зонирования до внесения изменений для земельного участка по адресу: Республика Крым, г. Симферополь, ул. Алексеева, 34, кадастровый номер 90:22:010220:371



Заметитель председателя Симферопольского городского совета		Аксенова Н.В.
Начальник МКУ Департамент архитектуры и градостроительства администрации города Симферополя		Королева О.С.

Схема градостроительного зонирования до внесения изменений для земельного участка по адресу: Республика Крым, г. Симферополь, пер. Элеваторный, № 12, кадастровый номер 90:22:000000:386



Схема градостроительного зонирования до внесения изменений для земельного участка по адресу: Республика Крым, г. Симферополь, пер. Элеваторный, № 12, кадастровый номер 90:22:000000:386



Заметитель председателя Симферопольского городского совета		Аксенова Н.В.
Начальник МКУ Департамент архитектуры и градостроительства администрации города Симферополя		Королева О.С.

Схема градостроительного зонирования до внесения изменений для земельного участка по адресу: Республика Крым, г. Симферополь, ул. Генерала Васильева, район «Электромашзавода», кадастровый номер 90:22:010110:31

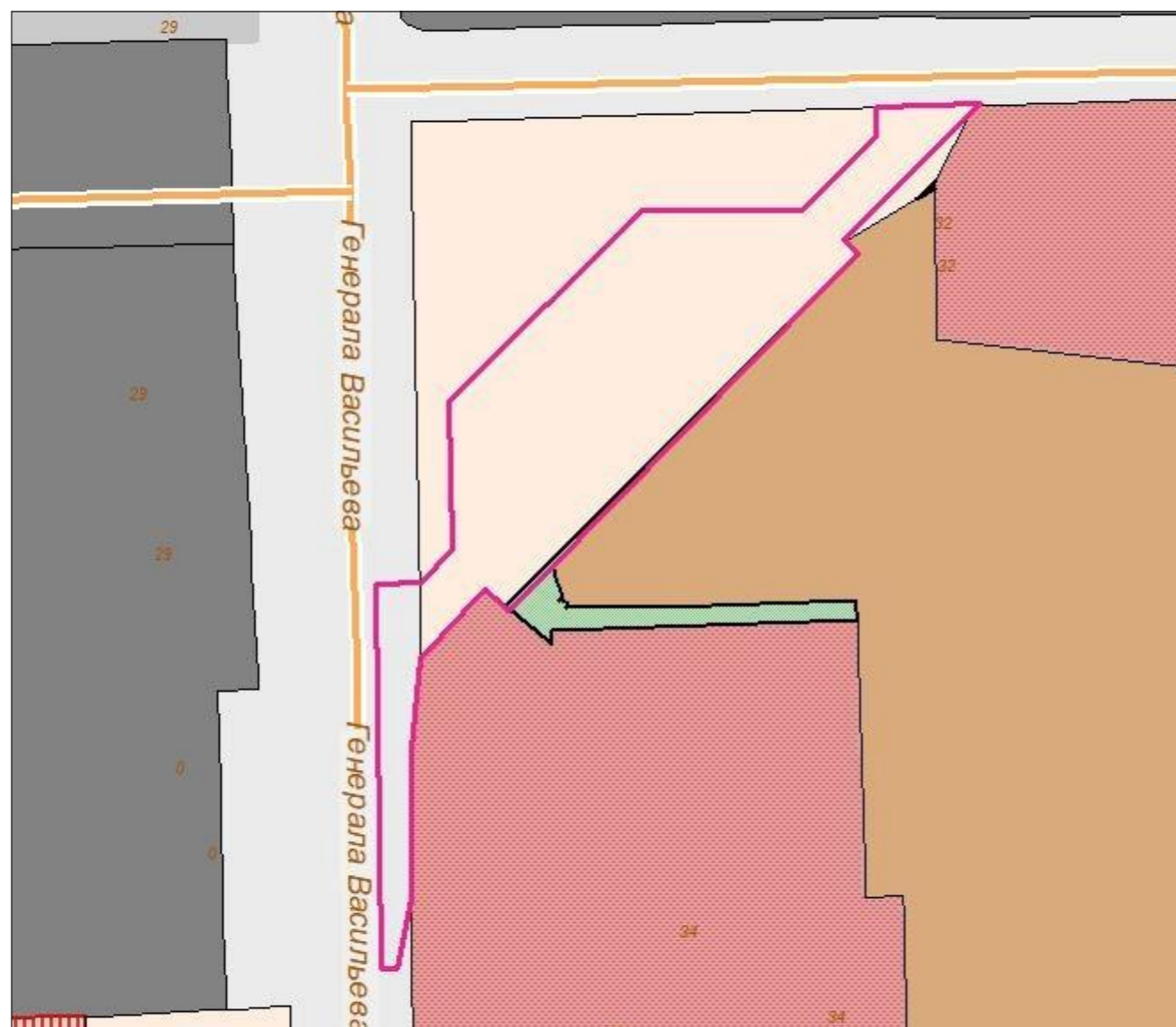
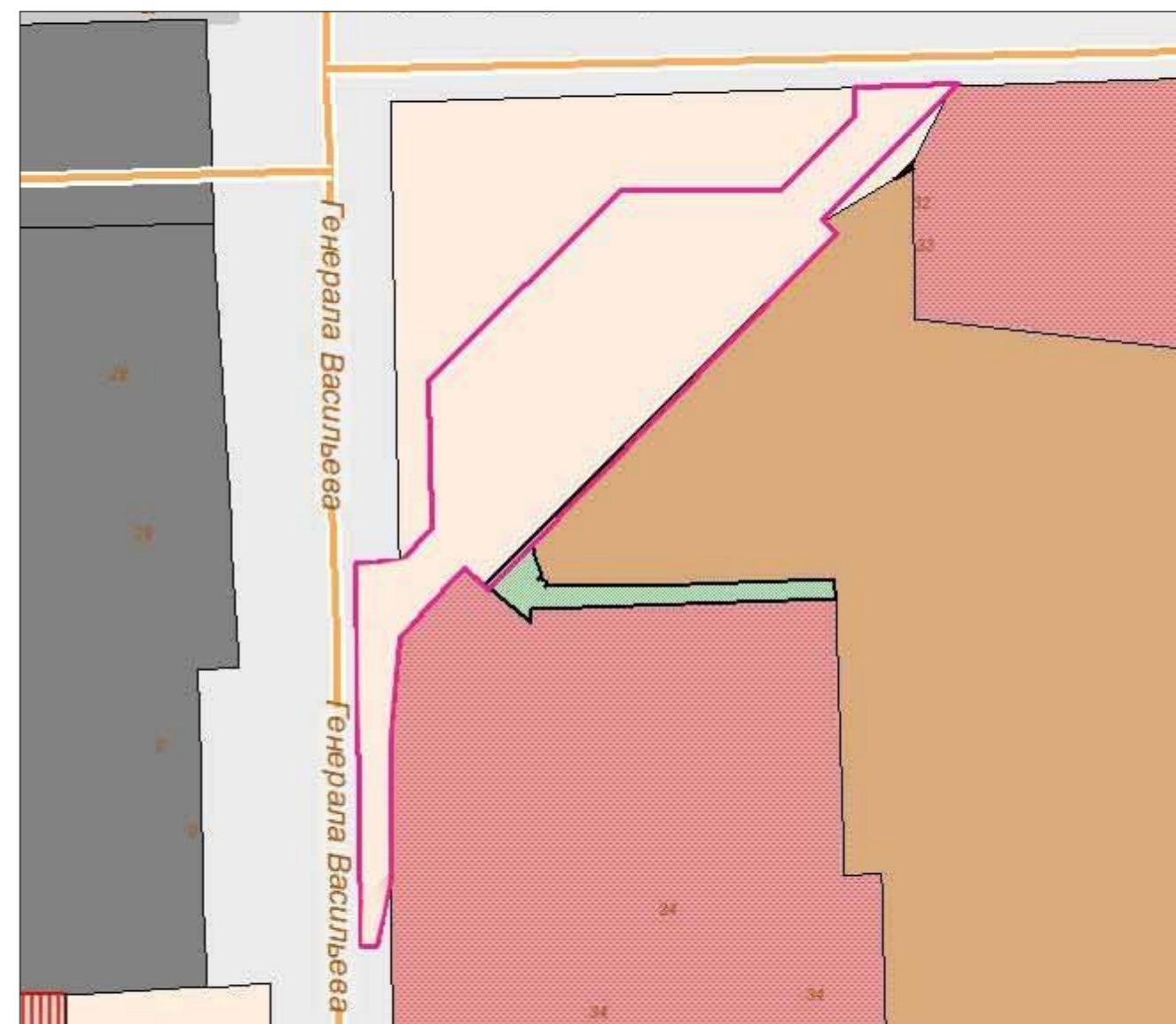


Схема градостроительного зонирования до внесения изменений для земельного участка по адресу: Республика Крым, г. Симферополь, ул. Генерала Васильева, район «Электромашзавода», кадастровый номер 90:22:010110:31



Заметитель председателя Симферопольского городского совета		Аксенова Н.В.
Начальник МКУ Департамент архитектуры и градостроительства администрации города Симферополя		Королева О.С.

Схема градостроительного зонирования до внесения изменений для земельного участка по адресу: Республика Крым, г. Симферополь, пр-кт Кирова, д. 51в, кадастровый номер 90:22:010218:1747



Схема градостроительного зонирования до внесения изменений для земельного участка по адресу: Республика Крым, г. Симферополь, пр-кт Кирова, д. 51в, кадастровый номер 90:22:010218:1747



Заметитель председателя Симферопольского городского совета		Аксенова Н.В.
Начальник МКУ Департамент архитектуры и градостроительства администрации города Симферополя		Королева О.С.