



**ОБЩЕСТВО С ОГРАНИЧЕННОЙ ОТВЕТСТВЕННОСТЬЮ
«ГЕОАЛЪЯНС»**

ИНН 9109023860 КПП 910901001 ОГРН 1199112019072
297513, Республика Крым, Симферопольский р-н, пгт. Гвардейское, ул. Ленина 22
Тел: +79787952596 Email: 9109023860@mail.ru

ПРОЕКТ МЕЖЕВАНИЯ ТЕРРИТОРИИ

**Республика Крым, г. Симферополь, ул. Желябова
37/1;37/2;37/4;37/5;37/6;37/7;37/8;37/9;37/10;37/11;39**

Шифр: 181-192/2021 ПМТ-УЧ

**Проект межевания территории
Том 1. Утверждаемая часть**

Кадастровый инженер _____ Каракулькин В. О.
м.п.

Директор _____ Комшу К.Т.
м.п.

**Симферополь
2021**

Содержание

Текстовая часть.....	3
Введение.....	3
1. Перечень и сведения об учтенных земельных участках, в том числе сформированных до и после 21.03.2014 г.....	3
2. Перечень и сведения о площади образуемых земельных участков, которые будут отнесены к территориям общего пользования или имуществу общего пользования.....	3
3. Ведомость координат поворотных точек границ образуемых земельных участков, которые будут отнесены к имуществу общего пользования.....	5
4. Перечень и сведения о площади образуемых земельных участков, в отношении которых предполагаются резервирование и (или) изъятие для государственных или муниципальных нужд.....	11
5. Сведения о границах территории, в отношении которой разрабатывается проект межевания.....	12
6. Сведения о красных линиях муниципального образования городской округ Симферополь.....	13
Графическая часть	15
1. Ведомость чертежей.....	15
2. Чертёж территории межевания.....	16

Текстовая часть**Введение**

Проект межевания подготовлен с целью образования земельных участков из земель муниципальной собственности под многоквартирными домами, в соответствии с действующим законодательством в сфере градостроительства и архитектуры, и нормативно-правовыми актами, методическими указаниями, принятыми в рамках действующего законодательства, а также с целью корректировки существующей красной линии.

Подготовка проекта межевания осуществлена применительно к застроенным земельным участкам, расположенным в границах элементов планировочной структуры.

1. Перечень и сведения об учтенных земельных участках, в том числе сформированных до и после 21.03.2014 г.

Перечень земельных участков, сформированных до 21.03.2014 г. и учтенных в Едином государственном реестре недвижимости Земельные участки:

Кадастровый номер	Адрес (местоположение)	Площадь земельного участка, кв.м
90:22:010107:10844	Республика Крым, г Симферополь, ул Желябова, 37/6	142

Перечень земельных участков, сформированных после 21.03.2014 г. и учтенных в Едином государственном реестре недвижимости Земельные участки:

Кадастровый номер	Адрес (местоположение)	Площадь земельного участка, кв.м
90:22:010107:1494	Республика Крым, г. Симферополь, по ул. Желябова, в районе дома №37/2	71

Земельный участок с кадастровым номером 90:22:010107:1494 имеет статус временный, дата постановки его на государственный кадастровый учет - 29.12.2015, таким образом, объект подлежит снятию с кадастрового учета по заявлению органа местного самоуправления.

2. Перечень и сведения о площади образуемых земельных участков, которые будут отнесены к территориям общего пользования или имуществу

общего пользования

Условный номер земельного участка	Площадь земельного участка, кв.м	Вид разрешенного использования земельного участка	Возможный способ образования
1	2	3	4
Образуемые земельные участки, которые будут отнесены к имуществу общего пользования			
:ЗУ1	1 564	Малоэтажная многоквартирная жилая застройка (код 2.1.1)	Образование земельного участка из земель, находящихся в муниципальной собственности (ст. 11.3 ЗК РФ)
:ЗУ2	2 373	Малоэтажная многоквартирная жилая застройка (код 2.1.1)	Образование земельного участка из земель, находящихся в муниципальной собственности (ст. 11.3 ЗК РФ)
:ЗУ3	1 130	Малоэтажная многоквартирная жилая застройка (код 2.1.1)	Образование земельного участка из земель, находящихся в муниципальной собственности (ст. 11.3 ЗК РФ)
:ЗУ4	1 158	Малоэтажная многоквартирная жилая застройка (код 2.1.1)	Образование земельного участка из земель, находящихся в муниципальной собственности (ст. 11.3 ЗК РФ)
:ЗУ5	1 757	Малоэтажная многоквартирная жилая застройка (код 2.1.1)	Образование земельного участка из земель, находящихся в муниципальной собственности (ст. 11.3 ЗК РФ)
:ЗУ6	2 176	Малоэтажная многоквартирная жилая застройка (код 2.1.1)	Образование земельного участка из земель, находящихся в муниципальной собственности (ст. 11.3 ЗК РФ)
:ЗУ7	1 411	Малоэтажная многоквартирная жилая застройка (код 2.1.1)	Образование земельного участка из земель, находящихся в муниципальной собственности (ст. 11.3 ЗК РФ)
:ЗУ8	816	Малоэтажная многоквартирная	Образование земельного участка из

		жилая застройка (код 2.1.1)	земель, находящихся в муниципальной собственности (ст. 11.3 ЗК РФ)
:ЗУ9	923	Малоэтажная многоквартирная жилая застройка (код 2.1.1)	Образование земельного участка из земель, находящихся в муниципальной собственности (ст. 11.3 ЗК РФ)
:ЗУ10	1 390	Малоэтажная многоквартирная жилая застройка (код 2.1.1)	Образование земельного участка из земель, находящихся в муниципальной собственности (ст. 11.3 ЗК РФ)
:ЗУ11	831	Малоэтажная многоквартирная жилая застройка (код 2.1.1)	Образование земельного участка из земель, находящихся в муниципальной собственности (ст. 11.3 ЗК РФ)
:ЗУ12	707	Малоэтажная многоквартирная жилая застройка (код 2.1.1)	Образование земельного участка из земель, находящихся в муниципальной собственности (ст. 11.3 ЗК РФ)

Проектом межевания образование земельных участков, которые будут отнесены к территориям общего пользования, не предусмотрено

3. Ведомость координат поворотных точек границ образуемых земельных участков, которые будут отнесены к имуществу общего пользования

Земельный участок :ЗУ1; Площадь: 1 564 м²; Местоположение: Республика Крым, г Симферополь, Желябова, д 37/1;

Имя точки	X, м	Y, м	Угол поворота	S, м
:ЗУ1				
н1	4 971 040,92	5 188 682,58	94° 53,2'	
н2	4 971 041,82	5 188 683,48	267° 12,5'	1,27
н3	4 971 024,75	5 188 702,30	268° 27,9'	25,41
н4	4 970 990,56	5 188 672,92	270° 54,5'	45,08
н5	4 971 005,95	5 188 655,58	211° 5,5'	23,18
н6	4 971 007,93	5 188 654,96	218° 43,8'	2,08
н7	4 971 009,44	5 188 655,55	194° 7,8'	1,62
н8	4 971 029,11	5 188 669,60	102° 12,4'	24,17

н9	4 971 030,55	5 188 668,29	129° 36,8'	
н10	4 971 030,46	5 188 666,39	207° 20,7'	1,90
н11	4 971 031,33	5 188 664,50	197° 12,1'	2,08
н12	4 971 038,71	5 188 656,28	218° 45,4'	11,05
н13	4 971 040,34	5 188 656,01	205° 42,8'	1,66
н14	4 971 042,13	5 188 656,54	199° 17,9'	1,86
н15	4 971 055,61	5 188 666,21	329° 5,8'	16,59
н16	4 971 054,77	5 188 666,14	125° 20,9'	0,84
н1	4 971 040,92	5 188 682,58	94° 53,2'	21,50

Земельный участок :ЗУ2; Площадь: 2 373 м²; Местоположение: Республика Крым, г Симферополь, Желябова, д. 37/2;

Имя точки	X, м	Y, м	Угол поворота	S, м
:ЗУ2				
н1	4 971 028,07	5 188 596,57	154° 38,2'	
н2	4 971 026,42	5 188 596,11	158° 58,4'	1,72
н3	4 971 024,69	5 188 596,27	159° 39,7'	1,74
н4	4 971 023,20	5 188 596,98	155° 34,0'	1,66
н5	4 970 994,98	5 188 630,71	145° 2,5'	43,98
н6	4 970 994,69	5 188 633,99	147° 53,3'	3,29
н7	4 970 996,09	5 188 636,70	159° 9,3'	3,05
н8	4 971 024,56	5 188 662,34	158° 29,0'	38,31
н9	4 971 025,81	5 188 662,81	150° 37,8'	1,34
н10	4 971 027,18	5 188 662,59	163° 27,5'	1,38
н11	4 971 028,84	5 188 661,80	156° 23,0'	1,84
н12	4 971 058,46	5 188 627,67	158° 27,2'	45,19
н13	4 971 058,99	5 188 626,16	166° 13,7'	1,60
н14	4 971 059,15	5 188 624,61	148° 42,9'	1,56
н15	4 971 058,36	5 188 622,97	156° 43,3'	1,82
н1	4 971 028,07	5 188 596,57	154° 38,2'	40,17

Земельный участок :ЗУ3; Площадь: 1 130 м²; Местоположение: Республика Крым, г Симферополь, Желябова, д. 37/4;

Имя точки	X, м	Y, м	Угол поворота	S, м
:ЗУ3				
н1	4 971 061,94	5 188 585,74	257° 8,9'	
н2	4 971 060,34	5 188 588,55	194° 17,3'	3,23

				7,98
н3	4 971 054,81	5 188 594,31	179° 5,2'	9,93
н4	4 971 048,05	5 188 601,58	191° 17,3'	2,15
н5	4 971 046,30	5 188 602,83	207° 36,6'	1,92
н6	4 971 044,40	5 188 603,11	207° 23,7'	2,10
н7	4 971 042,42	5 188 602,42	201° 5,0'	35,40
н8	4 971 015,44	5 188 579,51	212° 30,2'	2,89
н9	4 971 014,58	5 188 576,75	204° 3,7'	2,73
н10	4 971 014,91	5 188 574,04	215° 48,6'	23,83
н11	4 971 031,07	5 188 556,53	270° 46,1'	40,37
н12	4 971 060,37	5 188 584,30	178° 57,6'	2,13
н1	4 971 061,94	5 188 585,74	257° 8,9'	

Земельный участок :ЗУ4; Площадь: 1 158 м²; Местоположение: Республика Крым, г Симферополь, Желябова, д. 37/5;

Имя точки	X, м	Y, м	Угол поворота	S, м
:ЗУ4				
н1	4 970 998,15	5 188 525,81	90° 2,0'	27,85
н2	4 970 979,36	5 188 546,37	90° 9,7'	38,29
н3	4 971 007,55	5 188 572,28	141° 23,0'	2,13
н4	4 971 009,67	5 188 572,42	169° 27,4'	1,63
н5	4 971 011,29	5 188 572,24	152° 29,0'	2,97
н6	4 971 013,74	5 188 570,57	167° 17,1'	9,53
н7	4 971 020,27	5 188 563,62	174° 7,2'	4,03
н8	4 971 022,71	5 188 560,42	186° 22,3'	9,00
н9	4 971 028,93	5 188 553,91	88° 42,3'	41,68
н1	4 970 998,15	5 188 525,81	90° 2,0'	

Земельный участок :ЗУ5; Площадь: 1 757 м²; Местоположение: Республика Крым, г Симферополь, Желябова, д.37/6;

Имя точки	X, м	Y, м	Угол поворота	S, м
:ЗУ5				
н1	4 970 928,85	5 188 549,90	272° 14,8'	12,37
н2	4 970 920,03	5 188 558,57	266° 10,6'	4,00
н3	4 970 917,04	5 188 555,91	110° 36,0'	3,25

				3,63
н5	4 970 914,88	5 188 560,99	233° 33,1'	5,36
н6	4 970 911,27	5 188 564,95	89° 49,0'	6,24
н7	4 970 915,91	5 188 569,14	182° 13,4'	23,36
н8	4 970 932,63	5 188 585,45	211° 13,9'	1,37
н9	4 970 932,98	5 188 586,77	205° 0,2'	1,60
н10	4 970 932,68	5 188 588,34	209° 47,1'	25,66
н11	4 970 916,09	5 188 607,91	271° 24,3'	35,20
н12	4 970 889,81	5 188 584,49	267° 37,0'	4,86
н13	4 970 892,89	5 188 580,73	91° 40,2'	2,23
н14	4 970 891,21	5 188 579,27	223° 25,8'	2,57
н15	4 970 890,96	5 188 576,71	226° 10,7'	4,73
н16	4 970 894,04	5 188 573,12	89° 24,4'	14,94
н17	4 970 882,59	5 188 563,52	275° 53,8'	24,28
н18	4 970 900,03	5 188 546,62	118° 49,9'	3,20
н19	4 970 899,19	5 188 543,53	270° 53,0'	5,54
н20	4 970 904,56	5 188 542,16	268° 57,4'	3,20
н21	4 970 905,41	5 188 545,24	85° 41,6'	10,55
н22	4 970 915,34	5 188 541,68	243° 13,3'	7,81
н23	4 970 921,00	5 188 547,05	90° 12,9'	3,30
н24	4 970 923,28	5 188 544,67	269° 31,8'	7,64
н1	4 970 928,85	5 188 549,90	272° 14,8'	

Земельный участок :ЗУ6; Площадь: 2 176 м²; Местоположение: Республика Крым,

г Симферополь, Желябова, д37/7;

Имя точки	X, м	Y, м	Угол поворота	S, м
:ЗУ6				
н1	4 970 942,14	5 188 542,22	128° 29,5'	
н2	4 970 939,87	5 188 543,93	166° 27,5'	2,84
н3	4 970 932,38	5 188 552,98	182° 25,2'	11,75
н4	4 970 919,07	5 188 567,76	90° 53,9'	19,89
н5	4 970 950,41	5 188 596,90	152° 32,2'	42,80
н6	4 970 953,39	5 188 597,72	158° 38,1'	3,08
н7	4 970 957,01	5 188 597,35	136° 56,9'	3,64
н8	4 970 964,35	5 188 588,91	184° 8,6'	11,19
н9	4 970 966,65	5 188 586,62	176° 52,9'	3,24
н10	4 970 984,00	5 188 567,38	166° 59,0'	25,91

				3,87
н11	4 970 985,88	5 188 564,00	150° 57,9'	4,68
н12	4 970 985,88	5 188 559,32	156° 19,7'	4,05
н13	4 970 984,26	5 188 555,61	154° 45,1'	4,48
н14	4 970 980,88	5 188 552,67	148° 43,0'	15,85
н15	4 970 965,26	5 188 549,97	202° 19,1'	5,50
н16	4 970 960,60	5 188 547,05	162° 31,3'	19,08
н1	4 970 942,14	5 188 542,22	128° 29,5'	

Земельный участок :ЗУ7; Площадь: 1 411 м²; Местоположение: Республика Крым, г Симферополь, Желябова, д 37/8;

Имя точки	X, м	Y, м	Угол поворота	S, м
:ЗУ7				
н1	4 971 071,45	5 188 581,04	89° 52,0'	31,52
н2	4 971 050,49	5 188 604,58	159° 56,3'	2,48
н3	4 971 049,57	5 188 606,89	156° 13,5'	1,47
н4	4 971 049,63	5 188 608,36	133° 35,9'	30,96
н5	4 971 072,84	5 188 628,85	164° 28,0'	4,13
н6	4 971 076,56	5 188 630,65	157° 9,3'	2,98
н7	4 971 079,54	5 188 630,81	165° 48,3'	5,94
н8	4 971 085,36	5 188 629,67	156° 51,9'	3,21
н9	4 971 088,01	5 188 627,86	163° 11,3'	12,25
н10	4 971 095,71	5 188 618,33	143° 7,0'	15,13
н11	4 971 096,24	5 188 603,21	129° 46,5'	33,26
н1	4 971 071,45	5 188 581,04	89° 52,0'	

Земельный участок :ЗУ8; Площадь: 816 м²; Местоположение: Республика Крым, г Симферополь, Желябова, д. 37/9;

Имя точки	X, м	Y, м	Угол поворота	S, м
:ЗУ8				
н1	4 970 958,96	5 188 609,01	88° 5,9'	28,93
н2	4 970 937,29	5 188 589,85	137° 8,9'	1,88
н3	4 970 935,40	5 188 589,89	130° 20,6'	26,09
н4	4 970 918,99	5 188 610,18	111° 58,1'	1,44
н5	4 970 919,69	5 188 611,44	160° 46,9'	26,88
н6	4 970 939,75	5 188 629,33	91° 39,6'	

н1	4 970 958,96	5 188 609,01	88° 5,9'	
----	--------------	--------------	----------	--

Земельный участок :ЗУ9; Площадь: 923 м²; Местоположение: Республика Крым, г Симферополь, Желябова, д. 37/10;

Имя точки	X, м	Y, м	Угол поворота	S, м
:ЗУ9				
н1	4 971 003,09	5 188 648,29	210° 12,9'	
				2,34
н2	4 971 003,59	5 188 650,58	205° 4,7'	2,31
н3	4 971 003,07	5 188 652,83	207° 58,5'	23,40
н4	4 970 987,77	5 188 670,53	269° 47,1'	34,61
н5	4 970 961,50	5 188 647,99	268° 17,1'	4,20
н6	4 970 964,14	5 188 644,72	183° 5,3'	7,58
н7	4 970 969,21	5 188 639,09	179° 35,4'	8,45
н8	4 970 974,82	5 188 632,77	215° 14,6'	5,88
н9	4 970 980,55	5 188 631,43	180° 2,0'	2,87
н10	4 970 983,34	5 188 630,78	231° 57,7'	8,21
н11	4 970 989,74	5 188 635,93	182° 22,6'	13,67
н12	4 971 000,02	5 188 644,93	186° 22,1'	4,55
н1	4 971 003,09	5 188 648,29	210° 12,9'	

Земельный участок :ЗУ10; Площадь: 1 390 м²; Местоположение: Республика Крым, г Симферополь, Желябова, д. 37/11;

Имя точки	X, м	Y, м	Угол поворота	S, м
:ЗУ10				
н1	4 971 095,24	5 188 653,96	254° 58,6'	
				12,46
н2	4 971 090,51	5 188 665,49	270° 57,4'	5,66
н3	4 971 085,30	5 188 663,25	90° 38,2'	5,64
н4	4 971 083,02	5 188 668,41	87° 18,4'	5,57
н5	4 971 088,21	5 188 670,42	154° 14,8'	0,42
н6	4 971 088,62	5 188 670,39	205° 48,3'	1,02
н7	4 971 089,57	5 188 670,76	269° 9,2'	0,54
н8	4 971 089,38	5 188 671,27	87° 49,2'	5,97
н9	4 971 095,05	5 188 673,14	266° 6,6'	6,37
н10	4 971 093,47	5 188 679,31	273° 30,8'	8,44
н11	4 971 085,44	5 188 676,72	180° 5,2'	4,60
н12	4 971 081,06	5 188 675,30	180° 43,9'	19,56

				1,75
н14	4 971 060,80	5 188 668,76	194° 53,7'	
н15	4 971 059,93	5 188 668,38	182° 52,2'	0,95
н16	4 971 055,61	5 188 666,21	189° 1,8'	4,84
н17	4 971 042,13	5 188 656,54	262° 36,3'	16,59
н18	4 971 044,81	5 188 651,56	192° 45,3'	5,65
н19	4 971 061,91	5 188 631,90	224° 15,0'	26,06
н20	4 971 065,91	5 188 631,57	222° 4,3'	4,01
н1	4 971 095,24	5 188 653,96	254° 58,6'	36,90

Земельный участок :ЗУ11; Площадь: 831 м²; Местоположение: Республика Крым, г

Симферополь, Желябова, д. 39;

Имя точки	X, м	Y, м	Угол поворота	S, м
:ЗУ11				
н1	4 970 988,33	5 188 534,00	265° 10,8'	
н2	4 970 981,78	5 188 542,92	183° 24,4'	11,07
н3	4 970 977,99	5 188 547,49	269° 55,3'	5,94
н4	4 970 975,01	5 188 545,02	116° 51,5'	3,87
н5	4 970 970,90	5 188 546,81	223° 52,6'	4,47
н6	4 970 947,48	5 188 538,12	265° 54,3'	24,99
н7	4 970 953,70	5 188 516,77	187° 12,7'	22,23
н8	4 970 955,10	5 188 513,55	255° 16,4'	3,51
н9	4 970 957,22	5 188 513,88	190° 22,6'	2,14
н10	4 970 961,24	5 188 515,27	185° 2,3'	4,25
н11	4 970 968,42	5 188 518,49	189° 49,7'	7,87
н12	4 970 977,86	5 188 524,86	187° 7,5'	11,38
н1	4 970 988,33	5 188 534,00	265° 10,8'	13,90

Земельный участок :ЗУ12; Площадь: 707 м²; Местоположение: Республика Крым, г

Симферополь, Желябова, д. 39/1.

Имя точки	X, м	Y, м	Угол поворота	S, м
:ЗУ12				
н1	4 970 917,06	5 188 530,31	196° 19,5'	
н2	4 970 916,81	5 188 530,67	72° 45,3'	0,44
н3	4 970 941,40	5 188 538,69	138° 43,1'	25,87
н1	4 970 917,06	5 188 530,31	196° 19,5'	2,95

				18,45
н5	4 970 949,79	5 188 519,97	150° 11,8'	
н6	4 970 948,90	5 188 515,76	122° 1,0'	4,30
н7	4 970 936,44	5 188 511,19	266° 1,4'	13,27
н8	4 970 937,17	5 188 508,67	94° 15,2'	2,63
н9	4 970 926,05	5 188 504,53	89° 58,4'	11,87
н10	4 970 924,39	5 188 509,00	178° 36,5'	4,77
				22,54
н1	4 970 917,06	5 188 530,31	196° 19,5'	

4. Перечень и сведения о площади образуемых земельных участков, в отношении которых предполагаются резервирование и (или) изъятие для государственных или муниципальных нужд

Проектом межевания образование земельных участков, в отношении которых предполагаются резервирование и (или) изъятие для государственных и муниципальных нужд, не предусмотрено.

5. Сведения о границах территории, в отношении которой разрабатывается проект межевания.

Ведомость координат поворотных точек границ проектируемой территории:

№ п/п	X, м	Y, м
1	4 971 024,75	5 188 702,31
2	4 971 041,82	5 188 683,48
3	4 971 040,92	5 188 682,58
4	4 971 054,77	5 188 666,14
5	4 971 055,61	5 188 666,21
6	4 971 059,93	5 188 668,38
7	4 971 060,80	5 188 668,76
8	4 971 062,53	5 188 669,03
9	4 971 081,06	5 188 675,30
10	4 971 085,44	5 188 676,72
11	4 971 093,47	5 188 679,31
12	4 971 095,05	5 188 673,14
13	4 971 089,38	5 188 671,27
14	4 971 089,57	5 188 670,76
15	4 971 088,62	5 188 670,39
16	4 971 095,24	5 188 653,96
17	4 971 095,71	5 188 618,33
18	4 971 096,24	5 188 603,21
19	4 971 071,45	5 188 581,04

№ п/п	X, м	Y, м
20	4 971 062,32	5 188 584,93
21	4 970 997,57	5 188 524,29
22	4 970 989,99	5 188 532,61
23	4 970 988,65	5 188 533,47
24	4 970 970,25	5 188 517,89
25	4 970 953,95	5 188 512,27
26	4 970 926,05	5 188 504,53
27	4 970 924,39	5 188 509,00
28	4 970 917,06	5 188 530,31
29	4 970 916,81	5 188 530,67
30	4 970 899,19	5 188 543,53
31	4 970 876,32	5 188 568,05
32	4 970 875,86	5 188 573,04
33	4 970 916,09	5 188 607,91
34	4 970 919,69	5 188 611,44
35	4 970 939,75	5 188 629,33
36	4 970 987,77	5 188 670,53
37	4 970 990,56	5 188 672,92
1	4 971 024,75	5 188 702,31

6. Сведения о красных линиях муниципального образования городской округ Симферополь

В отношении проектируемой территории установлены красные линии. Проектом межевания предусматривается корректировка красной линии.

Ведомость координат поворотных точек границ проектируемой красной линии:

№ п/п	X, м	Y, м
Красная линия		
1	4 971 363,38	5 188 157,14
2	4 971 536,26	5 188 215,04
3	4 971 545,28	5 188 218,45
4	4 971 508,23	5 188 322,72
5	4 971 515,06	5 188 325,16
6	4 971 510,54	5 188 337,80
7	4 971 507,78	5 188 336,81
8	4 971 481,99	5 188 411,96
9	4 971 481,66	5 188 414,56
10	4 971 480,79	5 188 417,08
11	4 971 465,52	5 188 459,39
12	4 971 426,75	5 188 562,08
13	4 971 498,24	5 188 624,71
14	4 971 443,56	5 188 691,55
15	4 971 413,49	5 188 726,56
16	4 971 391,76	5 188 743,99
17	4 971 363,48	5 188 764,62
18	4 971 343,50	5 188 768,59
19	4 971 326,13	5 188 771,18
20	4 971 315,22	5 188 772,47
21	4 971 268,81	5 188 777,59
22	4 971 198,15	5 188 786,10
23	4 971 153,57	5 188 791,64
24	4 971 142,23	5 188 793,15
25	4 971 128,09	5 188 789,57
26	4 971 122,93	5 188 785,06
27	4 971 039,43	5 188 711,52
28	4 971 026,79	5 188 700,30
29	4 971 024,75	5 188 702,31
30	4 970 939,75	5 188 629,32

№ п/п	X, м	Y, м
43	4 970 850,50	5 188 249,29
44	4 970 853,76	5 188 215,25
45	4 970 862,88	5 188 215,56
46	4 970 900,47	5 188 216,86
47	4 970 900,71	5 188 216,91
48	4 970 987,37	5 188 223,47
49	4 970 987,74	5 188 205,80
50	4 970 987,27	5 188 205,22
51	4 970 977,34	5 188 206,41
52	4 970 933,86	5 188 207,87
53	4 970 933,07	5 188 203,51
54	4 970 958,04	5 188 187,34
55	4 970 975,64	5 188 173,82
56	4 971 008,14	5 188 150,37
57	4 971 018,72	5 188 143,08
58	4 971 024,87	5 188 137,94
59	4 971 066,36	5 188 111,86
60	4 971 090,64	5 188 095,72
61	4 971 102,94	5 188 087,59
62	4 971 112,53	5 188 079,26
63	4 971 116,69	5 188 073,86
64	4 971 121,58	5 188 075,88
65	4 971 128,43	5 188 053,69
66	4 971 129,56	5 188 053,96
67	4 971 145,32	5 187 998,79
68	4 971 163,41	5 187 940,92
69	4 971 167,62	5 187 935,74
70	4 971 208,63	5 187 947,25
71	4 971 234,82	5 187 952,75
72	4 971 285,49	5 187 965,82
73	4 971 388,14	5 187 989,49

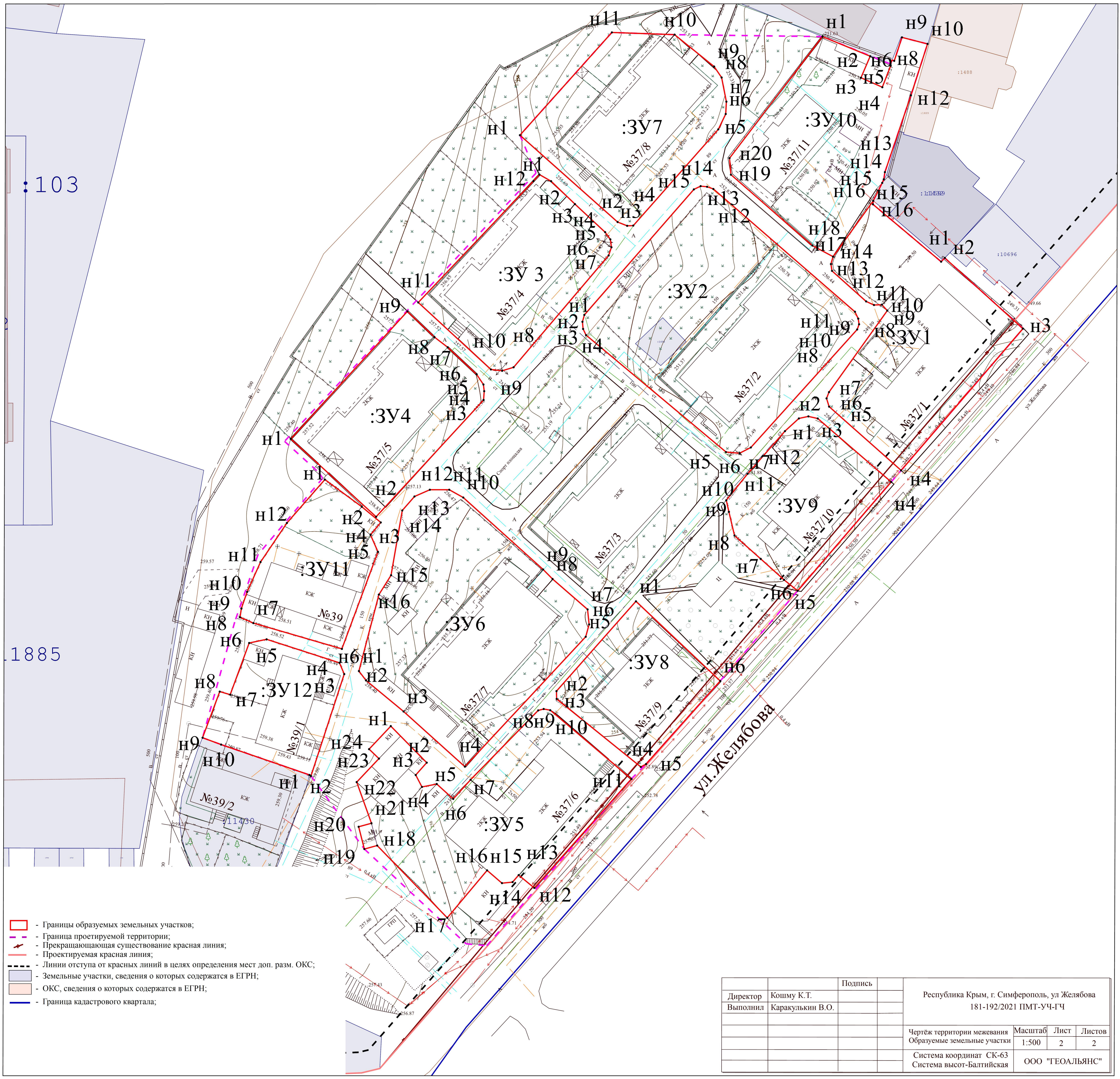
31	4 970 846,23	5 188 547,26
32	4 970 845,17	5 188 542,86
33	4 970 844,90	5 188 536,29
34	4 970 844,71	5 188 519,98
35	4 970 846,58	5 188 520,03
36	4 970 847,73	5 188 477,23
37	4 970 846,83	5 188 455,34
38	4 970 844,48	5 188 340,43
39	4 970 844,63	5 188 310,58
40	4 970 845,67	5 188 303,05
41	4 970 850,42	5 188 277,89
42	4 970 856,99	5 188 250,95

74	4 971 379,52	5 188 027,24
75	4 971 370,78	5 188 064,41
76	4 971 366,24	5 188 083,71
77	4 971 373,47	5 188 085,37
78	4 971 381,49	5 188 050,74
79	4 971 400,87	5 188 057,07
80	4 971 421,93	5 188 064,96
81	4 971 487,45	5 188 088,85
82	4 971 458,53	5 188 163,82
83	4 971 369,16	5 188 134,54
1	4 971 363,38	5 188 157,14

Графическая часть

1. Ведомость чертежей

№ листа	Наименование	Масштаб	Прим е- чание
2	Чертёж территории межевания. образуемые земельные участки.	1:500	



:103

1885

- Границы образуемых земельных участков;
- Граница проектируемой территории;
- Прекращающая существование красная линия;
- Проектируемая красная линия;
- Линии отступа от красных линий в целях определения мест доп. разм. ОКС;
- Земельные участки, сведения о которых содержатся в ЕГРН;
- ОКС, сведения о которых содержатся в ЕГРН;
- Граница кадастрового квартала;

		Подпись	Республика Крым, г. Симферополь, ул. Желябова 181-192/2021 ПМТ-УЧ-ГЧ		
Директор	Кошму К.Т.				
Выполнил	Каракулькин В.О.				
			Чертёж территории межевания Образуемые земельные участки	Масштаб 1:500	Лист 2
			Система координат СК-63 Система высот-Балтийская	Листов 2	
			ООО "ГЕОАЛЬНС"		



**ОБЩЕСТВО С ОГРАНИЧЕННОЙ ОТВЕТСТВЕННОСТЬЮ
«ГЕОАЛЪЯНС»**

ИНН 9109023860 КПП 910901001 ОГРН 1199112019072
297513, Республика Крым, Симферопольский р-н, пгт. Гвардейское, ул. Ленина 22
Тел: +79787952596 Email: 9109023860@mail.ru

ПРОЕКТ МЕЖЕВАНИЯ ТЕРРИТОРИИ
Республика Крым, г. Симферополь, ул. Богдана Хмельницкого, 9

Шифр: 116/2021 ПМТ-УЧ

Проект межевания территории
Том 1. Утверждаемая часть

Кадастровый инженер _____ **Каракулькин В. О.**
м.п.

Директор _____ **Комшу К.Т.**
м.п.

Симферополь
2021

Содержание

Текстовая часть.....	3
Введение.....	3
1. Перечень и сведения об учтенных земельных участках, в том числе сформированных до и после 21.03.2014 г.....	3
2. Перечень и сведения о площади образуемых земельных участков, которые будут отнесены к территориям общего пользования или имуществу общего пользования.....	3
3. Ведомость координат поворотных точек границ образуемых земельных участков, которые будут отнесены к имуществу общего пользования.....	4
4. Перечень и сведения о площади образуемых земельных участков, в отношении которых предполагаются резервирование и (или) изъятие для государственных или муниципальных нужд.....	4
5. Сведения о границах территории, в отношении которой разрабатывается проект межевания.....	4
6. Сведения о красных линиях муниципального образования городской округ Симферополь.....	5
Графическая часть	6
1. Ведомость чертежей.....	6
2. Чертёж территории межевания.....	7

Текстовая часть**Введение**

Проект межевания подготовлен с целью образования земельного участка из земель муниципальной собственности под многоквартирным домом, в соответствии с действующим законодательством в сфере градостроительства и архитектуры, и нормативно-правовыми актами, методическими указаниями, принятыми в рамках действующего законодательства.

Подготовка проекта межевания осуществлена применительно к застроенному земельному участку, расположенному в границах элементов планировочной структуры.

1. Перечень и сведения об учтенных земельных участках, в том числе сформированных до и после 21.03.2014 г.

Земельные участки, сформированные до и после 21.03.2014 г. и учтенные в Едином государственном реестре недвижимости, отсутствуют в пределах территории проектирования.

2. Перечень и сведения о площади образуемых земельных участков, которые будут отнесены к территориям общего пользования или имуществу общего пользования

Условный номер земельного участка	Площадь земельного участка, кв.м	Вид разрешенного использования земельного участка	Возможный способ образования
1	2	3	4
Образуемые земельные участки, которые будут отнесены к имуществу общего пользования			
:ЗУ1	1 457	Среднеэтажная жилая застройка (код 2.5)	Образование земельного участка из земель, находящихся в муниципальной собственности (ст. 11.3 ЗК РФ)

Проектом межевания образование земельных участков, которые будут отнесены к территориям общего пользования, не предусмотрено.

3. Ведомость координат поворотных точек границ образуемых земельных участков, которые будут отнесены к имуществу общего пользования

- Земельный участок :ЗУ1; Площадь объекта: 1 457 м²; Местоположение:

Республика Крым, г. Симферополь, ул. Богдана Хмельницкого, 9:

Имя точки	X, м	Y, м	Угол поворота	S, м
:ЗУ1				
н1	4 971 982,65	5 190 000,56	272° 24,1'	2,13
н2	4 971 983,74	5 190 002,39	178° 17,1'	12,66
н3	4 971 990,54	5 190 013,07	216° 1,6'	10,25
н4	4 971 989,90	5 190 023,29	233° 17,9'	52,04
н5	4 971 946,34	5 190 051,76	194° 50,1'	3,23
н6	4 971 943,28	5 190 052,77	202° 52,7'	2,63
н7	4 971 940,66	5 190 052,56	207° 2,5'	3,49
н8	4 971 937,68	5 190 050,74	196° 49,0'	1,85
н9	4 971 936,45	5 190 049,35	187° 58,3'	10,62
н10	4 971 930,57	5 190 040,50	190° 57,9'	2,23
н11	4 971 929,71	5 190 038,45	209° 13,8'	3,56
н12	4 971 930,12	5 190 034,92	230° 1,8'	3,76
н13	4 971 933,26	5 190 032,84	180° 13,1'	59,00
н1	4 971 982,65	5 190 000,56	272° 24,1'	

4. Перечень и сведения о площади образуемых земельных участков, в отношении которых предполагаются резервирование и (или) изъятие для государственных или муниципальных нужд

Проектом межевания образование земельных участков, в отношении которых предполагаются резервирование и (или) изъятие для государственных и муниципальных нужд, не предусмотрено.

5. Сведения о границах территории, в отношении которой разрабатывается проект межевания

Ведомость координат поворотных точек границ проектируемой территории:

Имя точки	X, м	Y, м
Проектируемая территория		
1	4 971 929,20	5 190 038,52
2	4 971 929,65	5 190 034,63

Имя точки	X, м	Y, м
8	4 971 946,56	5 190 052,21
9	4 971 943,34	5 190 053,28
10	4 971 940,50	5 190 053,05

3	4 971 932,99	5 190 032,43	11	4 971 937,36	5 190 051,12
4	4 971 982,81	5 189 999,86	12	4 971 936,05	5 190 049,65
5	4 971 984,17	5 190 002,13	13	4 971 930,13	5 190 040,74
6	4 971 991,05	5 190 012,94	1	4 971 929,20	5 190 038,52
7	4 971 990,39	5 190 023,58			

6. Сведения о красных линиях муниципального образования городской округ

Симферополь

В отношении проектируемой территории установлены красные линии.

Ведомость координат поворотных точек границ красной линии:

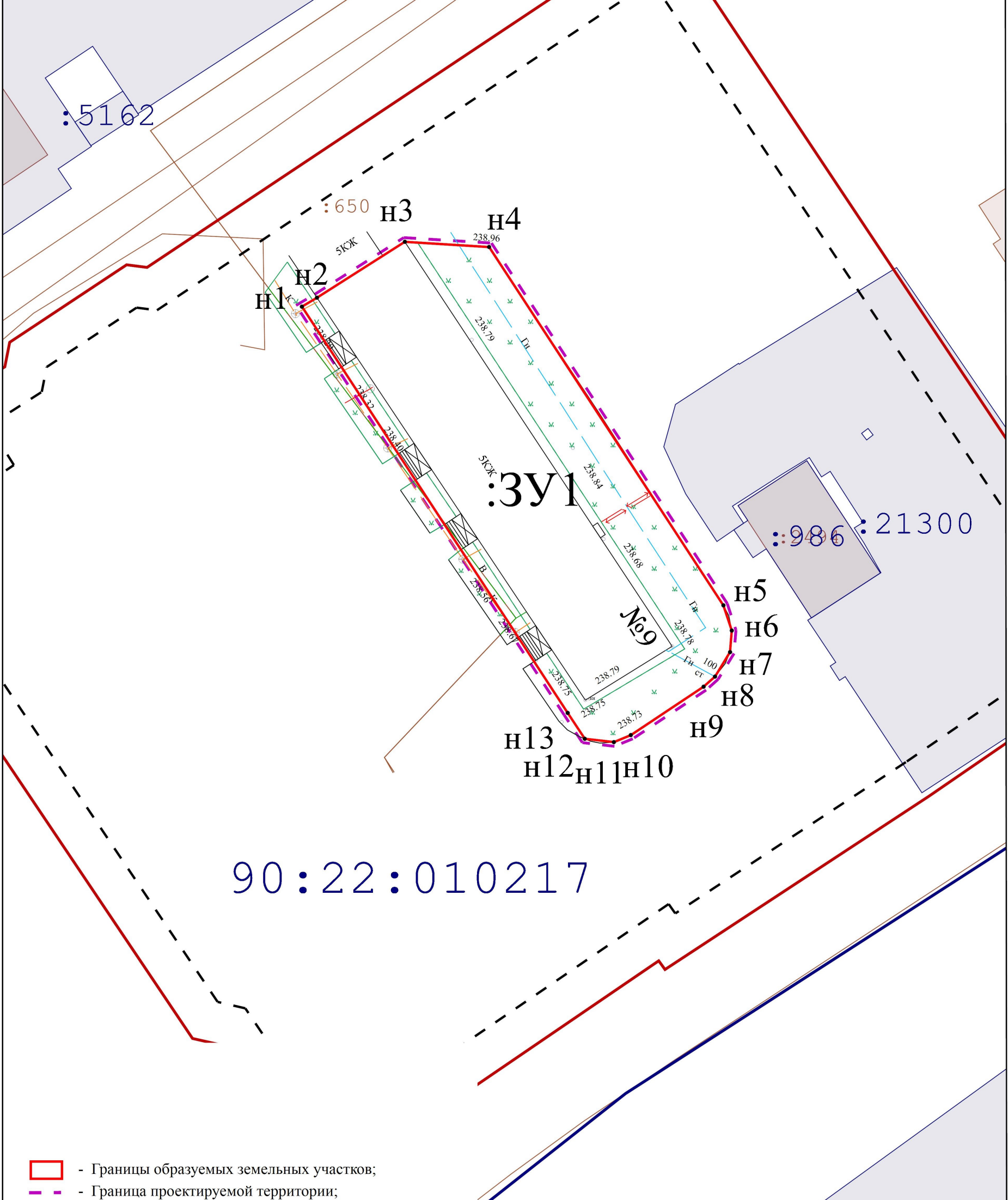
Имя точки	X, м	Y, м
Красная линия		
1	4 971 964,84	5 189 958,78
2	4 971 969,73	5 189 955,71
3	4 971 975,34	5 189 964,48
4	4 971 978,32	5 189 965,07
5	4 971 987,73	5 189 979,28
6	4 971 987,41	5 189 981,75
7	4 972 029,22	5 190 044,46
8	4 971 942,95	5 190 101,82
9	4 971 940,07	5 190 101,37
10	4 971 923,14	5 190 076,71

Имя точки	X, м	Y, м
11	4 971 902,07	5 190 044,66
12	4 971 903,14	5 190 043,89
13	4 971 883,25	5 190 014,79
14	4 971 885,42	5 190 013,33
15	4 971 877,47	5 190 001,05
16	4 971 892,92	5 189 990,65
17	4 971 893,70	5 189 987,28
18	4 971 941,81	5 189 954,97
19	4 971 945,01	5 189 955,58
20	4 971 957,20	5 189 947,43
1	4 971 964,84	5 189 958,78

Графическая часть

1. Ведомость чертежей

№ листа	Наименование	Масштаб
2	Чертёж территории межевания. Образуемые земельные участки.	1:500



- Границы образуемых земельных участков;
- Граница проектируемой территории;
- Проектируемая красная линия;
- ✕ - Прекращающая существование красная линия;
- Красная линия;
- Линии отступа от красных линий в целях определения мест допустимого размещения ОКС;
- Граница кадастрового квартала;

		Подпись	
Директор	Кошму К.Т.		
Выполнил	Каракулькин В.О.		

Республика Крым, г. Симферополь,
ул. Богдана Хмельницкого, 9
116/2021 ПМТ-УЧ-ГЧ

Чертеж территории межевания Образуемые земельные участки	Масштаб	Лист	Листов
	1:500	2	2
Система координат СК-63 Система высот-Балтийская		ООО "ГЕОАЛЪЯНС"	



**ОБЩЕСТВО С ОГРАНИЧЕННОЙ ОТВЕТСТВЕННОСТЬЮ
«ГЕОАЛЪЯНС»**

ИНН 9109023860 КПП 910901001 ОГРН 1199112019072
297513, Республика Крым, Симферопольский р-н, пгт. Гвардейское, ул. Ленина 22
Тел: +79787952596 Email: 9109023860@mail.ru

ПРОЕКТ МЕЖЕВАНИЯ ТЕРРИТОРИИ

**Республика Крым, г. Симферополь,
ул. Иртышская, 3, 4, 5, 6, 8, 9**

Шифр: 206-211/2021 ПМТ-УЧ

**Проект межевания территории
Том 1. Утверждаемая часть**

Кадастровый инженер _____ Каракулькин В. О.
м.п.

Директор _____ Комшу К.Т.
м.п.

**Симферополь
2021**

Содержание

Текстовая часть.....	3
Введение.....	3
1. Перечень и сведения об учтенных земельных участках, в том числе сформированных до и после 21.03.2014 г.....	3
2. Перечень и сведения о площади образуемых земельных участков, которые будут отнесены к территориям общего пользования или имуществу общего пользования.....	3
3. Ведомость координат поворотных точек границ образуемых земельных участков, которые будут отнесены к имуществу общего пользования.....	4
4. Перечень и сведения о площади образуемых земельных участков, в отношении которых предполагаются резервирование и (или) изъятие для государственных или муниципальных нужд.....	7
5. Сведения о границах территории, в отношении которой разрабатывается проект межевания.....	7
6. Сведения о красных линиях муниципального образования городской округ Симферополь.....	8
Графическая часть	9
1. Ведомость чертежей.....	9
2. Чертёж территории межевания.....	10

Текстовая часть**Введение**

Проект межевания подготовлен с целью образования земельных участков из земель муниципальной собственности под многоквартирными домами, в соответствии с действующим законодательством в сфере градостроительства и архитектуры, и нормативно-правовыми актами, методическими указаниями, принятыми в рамках действующего законодательства.

Подготовка проекта межевания осуществлена применительно к застроенным земельным участкам, расположенным в границах элементов планировочной структуры.

1. Перечень и сведения об учтенных земельных участках, в том числе сформированных до и после 21.03.2014 г.

Земельные участки, сформированные до и после 21.03.2014 г. и учтенные в Едином государственном реестре недвижимости на территории межевания отсутствуют.

2. Перечень и сведения о площади образуемых земельных участков, которые будут отнесены к территориям общего пользования или имуществу общего пользования

Условный номер земельного участка	Площадь земельного участка, кв.м	Вид разрешенного использования земельного участка	Возможный способ образования
1	2	3	4
Образуемые земельные участки, которые будут отнесены к имуществу общего пользования			
:ЗУ1	956	Малоэтажная многоквартирная жилая застройка (код 2.1.1)	Образование земельного участка из земель, находящихся в муниципальной собственности (ст. 11.3 ЗК РФ)
:ЗУ2	1 702	Малоэтажная многоквартирная жилая застройка (код 2.1.1)	Образование земельного участка из земель, находящихся в муниципальной собственности (ст. 11.3 ЗК РФ)
:ЗУ3	930	Малоэтажная многоквартирная жилая застройка (код 2.1.1)	Образование земельного участка из земель, находящихся в муниципальной собственности

			(ст. 11.3 ЗК РФ)
:ЗУ4	1 441	Малозэтажная многоквартирная жилая застройка (код 2.1.1)	Образование земельного участка из земель, находящихся в муниципальной собственности (ст. 11.3 ЗК РФ)
:ЗУ5	892	Малозэтажная многоквартирная жилая застройка (код 2.1.1)	Образование земельного участка из земель, находящихся в муниципальной собственности (ст. 11.3 ЗК РФ)
:ЗУ6	912	Малозэтажная многоквартирная жилая застройка (код 2.1.1)	Образование земельного участка из земель, находящихся в муниципальной собственности (ст. 11.3 ЗК РФ)

Проектом межевания образование земельных участков, которые будут отнесены к территориям общего пользования, не предусмотрено.

3. Ведомость координат поворотных точек границ образуемых земельных участков, которые будут отнесены к имуществу общего пользования

- Земельный участок :ЗУ1; Площадь объекта: 956 м²; Местоположение: Республика Крым, г. Симферополь, ул. Иртышская, 3:

Имя точки	X, м	Y, м	Угол поворота	S, м
:ЗУ1				
н1	4 970 417,91	5 186 753,12	267° 24,7'	11,61
н2	4 970 429,50	5 186 752,46	189° 36,1'	8,44
н3	4 970 437,89	5 186 753,39	259° 59,8'	24,62
н4	4 970 439,46	5 186 777,96	86° 32,7'	10,66
н5	4 970 450,04	5 186 776,64	266° 52,2'	8,10
н6	4 970 451,48	5 186 784,61	188° 55,5'	5,76
н7	4 970 451,61	5 186 790,37	267° 4,9'	8,44
н8	4 970 443,20	5 186 790,99	183° 25,5'	24,85
н9	4 970 418,35	5 186 791,34	270° 8,6'	38,23
н1	4 970 417,91	5 186 753,12	267° 24,7'	

- Земельный участок :ЗУ2; Площадь объекта: 1 702 м²; Местоположение: Республика Крым, г. Симферополь, ул. Иртышская, 4:

Имя точки	X, м	Y, м	Угол поворота	S, м
:ЗУ2				
н1	4 970 406,64	5 186 743,47	268° 49,0'	6,33
н2	4 970 406,77	5 186 749,80	187° 33,0'	6,63
н3	4 970 406,03	5 186 756,38	172° 36,6'	31,20
н4	4 970 406,57	5 186 787,57	268° 33,2'	38,55
н5	4 970 368,05	5 186 789,21	271° 55,5'	40,35
н6	4 970 367,69	5 186 748,86	181° 3,3'	3,11
н7	4 970 367,72	5 186 745,75	269° 39,6'	4,67
н8	4 970 372,39	5 186 745,77	142° 38,6'	1,84
н9	4 970 373,85	5 186 744,66	214° 37,4'	26,84
н10	4 970 400,67	5 186 743,47	182° 33,8'	5,97
н1	4 970 406,64	5 186 743,47	268° 49,0'	

- Земельный участок :ЗУ3; Площадь объекта: 930 м²; Местоположение: Республика

Крым, г. Симферополь, ул. Иртышская, 5:

Имя точки	X, м	Y, м	Угол поворота	S, м
:ЗУ3				
н1	4 970 439,66	5 186 707,52	210° 0,4'	1,90
н2	4 970 440,09	5 186 709,37	191° 35,2'	14,40
н3	4 970 440,50	5 186 723,76	185° 17,4'	23,22
н4	4 970 439,01	5 186 746,93	258° 26,5'	10,15
н5	4 970 428,95	5 186 748,32	186° 46,2'	11,47
н6	4 970 417,48	5 186 748,54	270° 3,2'	0,74
н7	4 970 417,47	5 186 747,80	179° 60,0'	38,87
н8	4 970 416,76	5 186 708,93	267° 36,8'	7,66
н9	4 970 424,40	5 186 708,47	164° 45,3'	7,24
н10	4 970 431,26	5 186 706,16	192° 54,8'	4,68
н11	4 970 435,91	5 186 705,69	193° 34,7'	2,35
н12	4 970 438,23	5 186 706,00	218° 59,4'	2,08
н1	4 970 439,66	5 186 707,52	210° 0,4'	

- Земельный участок :ЗУ4; Площадь объекта: 1 441 м²; Местоположение:

Республика Крым, г. Симферополь, ул. Иртышская, 6:

Имя точки	X, м	Y, м	Угол поворота	S, м
:ЗУ4				
н1	4 970 406,73	5 186 734,16	181° 58,2'	9,31
н2	4 970 406,64	5 186 743,47	269° 27,9'	5,97
н3	4 970 400,67	5 186 743,47	177° 26,2'	26,84
н4	4 970 373,85	5 186 744,66	145° 22,6'	1,84
н5	4 970 372,39	5 186 745,77	217° 27,1'	5,21
н6	4 970 367,18	5 186 745,74	269° 59,2'	3,12
н7	4 970 367,20	5 186 742,62	204° 2,3'	0,54
н8	4 970 367,42	5 186 742,12	155° 11,6'	32,74
н9	4 970 367,14	5 186 709,39	269° 42,8'	2,67
н10	4 970 369,82	5 186 709,35	182° 15,8'	12,35
н11	4 970 382,16	5 186 709,67	108° 19,7'	3,88
н12	4 970 383,47	5 186 706,02	250° 45,8'	22,58
н13	4 970 406,05	5 186 706,25	268° 0,9'	27,92
н1	4 970 406,73	5 186 734,16	181° 58,2'	

- Земельный участок :ЗУ5; Площадь объекта: 892 м²; Местоположение: Республика

Крым, г. Симферополь, ул. Иртышская, 8:

Имя точки	X, м	Y, м	Угол поворота	S, м
:ЗУ5				
н1	4 970 405,58	5 186 698,48	268° 54,7'	10,83
н2	4 970 394,77	5 186 699,10	190° 39,9'	13,06
н3	4 970 381,81	5 186 697,42	262° 29,0'	16,36
н4	4 970 381,78	5 186 681,05	123° 33,2'	7,02
н5	4 970 375,92	5 186 677,19	240° 0,2'	11,77
н6	4 970 376,63	5 186 665,44	250° 55,1'	5,92
н7	4 970 382,32	5 186 663,84	193° 6,1'	21,92
н8	4 970 404,22	5 186 662,87	270° 21,7'	35,64
н1	4 970 405,58	5 186 698,48	268° 54,7'	

- Земельный участок :ЗУ6; Площадь объекта: 912 м²; Местоположение: Республика

Крым, г. Симферополь, ул. Иртышская, 9:

Имя точки	X, м	Y, м	Угол поворота	S, м
:ЗУ6				
н1	4 970 438,60	5 186 616,19	265° 55,4'	16,48

н2	4 970 438,88	5 186 632,67	185° 9,8'	18,20
н3	4 970 437,55	5 186 650,82	259° 48,1'	15,85
н4	4 970 421,79	5 186 652,48	191° 25,2'	8,35
н5	4 970 413,48	5 186 651,69	264° 6,3'	36,88
н6	4 970 413,17	5 186 614,81	273° 35,2'	25,47
н1	4 970 438,60	5 186 616,19	265° 55,4'	

4. Перечень и сведения о площади образуемых земельных участков, в отношении которых предполагаются резервирование и (или) изъятие для государственных или муниципальных нужд

Проектом межевания образование земельных участков, в отношении которых предполагаются резервирование и (или) изъятие для государственных и муниципальных нужд, не предусмотрено.

5. Сведения о границах территории, в отношении которой разрабатывается проект межевания

Ведомость координат поворотных точек границ проектируемой территории:

Имя точки	X, м	Y, м
Проектируемая территория(1)		
1	4 970 416,47	5 186 747,82
2	4 970 416,50	5 186 749,56
3	4 970 416,89	5 186 749,55
4	4 970 417,36	5 186 792,35
5	4 970 443,24	5 186 791,99
6	4 970 452,63	5 186 791,29
7	4 970 452,48	5 186 784,51
8	4 970 450,86	5 186 775,53
9	4 970 440,39	5 186 776,84
10	4 970 438,83	5 186 752,49
11	4 970 439,95	5 186 747,81
12	4 970 441,50	5 186 723,78
13	4 970 441,09	5 186 709,24
14	4 970 440,57	5 186 707,03
15	4 970 438,72	5 186 705,06
16	4 970 435,93	5 186 704,68
17	4 970 431,05	5 186 705,17
18	4 970 424,21	5 186 707,48

Имя точки	X, м	Y, м
26	4 970 407,58	5 186 788,53
27	4 970 407,03	5 186 756,43
28	4 970 407,77	5 186 749,84
29	4 970 407,64	5 186 743,47
30	4 970 407,73	5 186 734,16
31	4 970 407,02	5 186 705,26
32	4 970 406,43	5 186 705,26
33	4 970 405,18	5 186 661,82
34	4 970 382,17	5 186 662,85
35	4 970 375,67	5 186 664,67
36	4 970 374,89	5 186 677,70
37	4 970 380,78	5 186 681,59
38	4 970 380,81	5 186 698,30
39	4 970 381,02	5 186 705,10
40	4 970 382,74	5 186 705,11
41	4 970 381,46	5 186 708,65
42	4 970 369,82	5 186 708,35
43	4 970 366,13	5 186 708,40
20	4 970 366,42	5 186 741,91

19	4 970 415,74	5 186 707,99
1	4 970 416,47	5 186 747,82
Проектируемая территория(2)		
20	4 970 366,42	5 186 741,91
21	4 970 366,20	5 186 742,40
22	4 970 366,18	5 186 746,73
23	4 970 366,71	5 186 746,74
24	4 970 366,69	5 186 748,86
25	4 970 367,06	5 186 790,26

Проектируемая территория(3)		
44	4 970 412,16	5 186 613,75
45	4 970 439,58	5 186 615,24
46	4 970 439,88	5 186 632,70
47	4 970 438,49	5 186 651,72
48	4 970 421,79	5 186 653,48
49	4 970 412,49	5 186 652,60
44	4 970 412,16	5 186 613,75

6. Сведения о красных линиях муниципального образования городской округ

Симферополь

В отношении проектируемой территории установлены красные линии.

Ведомость координат поворотных точек границ красной линии:

Имя точки	X, м	Y, м
Красная линия(1)		
1	4 970 479,91	5 186 618,42
2	4 970 413,17	5 186 614,81
3	4 970 413,89	5 186 700,70
4	4 970 416,59	5 186 709,33
5	4 970 418,47	5 186 797,69
6	4 970 424,11	5 186 797,74
7	4 970 424,80	5 186 859,25
8	4 970 418,35	5 186 874,11
9	4 970 410,22	5 186 870,40
Красная линия(2)		
10	4 970 349,84	5 186 609,22
11	4 970 349,89	5 186 611,26
12	4 970 382,42	5 186 613,55
13	4 970 403,90	5 186 613,26
14	4 970 405,76	5 186 705,44
15	4 970 407,37	5 186 705,40
16	4 970 410,56	5 186 863,04
17	4 970 403,75	5 186 863,49

Имя точки	X, м	Y, м
18	4 970 391,83	5 186 873,15
19	4 970 388,60	5 186 881,65
20	4 970 389,62	5 186 894,27
21	4 970 387,41	5 186 899,70
22	4 970 359,55	5 186 896,58
23	4 970 327,34	5 186 867,46
24	4 970 327,25	5 186 845,20
25	4 970 332,75	5 186 844,90
26	4 970 333,25	5 186 827,84
27	4 970 336,99	5 186 806,82
28	4 970 338,76	5 186 806,48
29	4 970 340,18	5 186 789,89
30	4 970 341,17	5 186 789,89
31	4 970 339,86	5 186 711,18
32	4 970 340,62	5 186 681,16
33	4 970 337,57	5 186 680,92
34	4 970 336,50	5 186 657,79
35	4 970 336,23	5 186 608,54
10	4 970 349,84	5 186 609,22

Графическая часть

1. Ведомость чертежей

№ листа	Наименование	Масштаб
2	Чертёж территории межевания. Образуемые земельные участки.	1:500



**ОБЩЕСТВО С ОГРАНИЧЕННОЙ ОТВЕТСТВЕННОСТЬЮ
«ГЕОАЛЪЯНС»**

ИНН 9109023860 КПП 910901001 ОГРН 1199112019072
297513, Республика Крым, Симферопольский р-н, пгт. Гвардейское, ул. Ленина 22
Тел: +79787952596 Email: 9109023860@mail.ru

**ПРОЕКТ МЕЖЕВАНИЯ ТЕРРИТОРИИ
Республика Крым, г. Симферополь, ул. Калинина, 22**

Шифр: 213/2021 ПМТ-УЧ

**Проект межевания территории
Том 1. Утверждаемая часть**

Кадастровый инженер _____ **Каракулькин В. О.**
м.п.

Директор _____ **Комшу К.Т.**
м.п.

**Симферополь
2021**

Содержание

Текстовая часть.....	3
Введение.....	3
1. Перечень и сведения об учтенных земельных участках, в том числе сформированных до и после 21.03.2014 г.....	3
2. Перечень и сведения о площади образуемых земельных участков, которые будут отнесены к территориям общего пользования или имуществу общего пользования.....	3
3. Ведомость координат поворотных точек границ образуемых земельных участков, которые будут отнесены к имуществу общего пользования.....	4
4. Перечень и сведения о площади образуемых земельных участков, в отношении которых предполагаются резервирование и (или) изъятие для государственных или муниципальных нужд.....	4
5. Сведения о границах территории, в отношении которой разрабатывается проект межевания.....	4
6. Сведения о красных линиях муниципального образования городской округ Симферополь.....	5
Графическая часть	6
1. Ведомость чертежей.....	6
2. Чертёж территории межевания.....	7

Текстовая часть**Введение**

Проект межевания подготовлен с целью образования земельного участка из земель муниципальной собственности под многоквартирным домом, в соответствии с действующим законодательством в сфере градостроительства и архитектуры, и нормативно-правовыми актами, методическими указаниями, принятыми в рамках действующего законодательства, а также с целью корректировки существующей красной линии.

Подготовка проекта межевания осуществлена применительно к застроенному земельному участку, расположенному в границах элементов планировочной структуры.

1. Перечень и сведения об учтенных земельных участках, в том числе сформированных до и после 21.03.2014 г.

Земельные участки, сформированные до 21.03.2014 г. и учтенные в Едином государственном реестре недвижимости, отсутствуют в пределах территории проектирования.

Земельные участки, сформированные после 21.03.2014 г. и учтенные в Едином государственном реестре недвижимости, отсутствуют в пределах территории проектирования.

2. Перечень и сведения о площади образуемых земельных участков, которые будут отнесены к территориям общего пользования или имуществу общего пользования

Условный номер земельного участка	Площадь земельного участка, кв.м	Вид разрешенного использования земельного участка	Возможный способ образования
1	2	3	4
Образуемые земельные участки, которые будут отнесены к имуществу общего пользования			
:ЗУ1	831	Малоэтажная многоквартирная жилая застройка (код 2.1.1)	Образование земельного участка из земель, находящихся в муниципальной собственности (ст. 11.3 ЗК РФ)

Проектом межевания образование земельных участков, которые будут отнесены к территориям общего пользования, не предусмотрено.

3. Ведомость координат поворотных точек границ образуемых земельных участков, которые будут отнесены к имуществу общего пользования

- Земельный участок :ЗУ1; Площадь объекта: 831 м²; Местоположение:

Республика Крым, г. Симферополь, ул. Калинина, 22:

Имя точки	X, м	Y, м	Угол поворота	S, м
:ЗУ1				
н1	4 971 718,40	5 188 330,56	89° 57,8'	9,65
н2	4 971 709,70	5 188 326,41	177° 51,9'	19,71
н3	4 971 691,60	5 188 318,59	90° 0,0'	29,03
н4	4 971 680,08	5 188 345,24	137° 25,5'	1,54
н5	4 971 680,59	5 188 346,70	127° 2,1'	27,17
н6	4 971 706,46	5 188 355,02	157° 56,6'	0,27
н7	4 971 706,73	5 188 355,00	119° 46,1'	27,08
н1	4 971 718,40	5 188 330,56	89° 57,8'	

4. Перечень и сведения о площади образуемых земельных участков, в отношении которых предполагаются резервирование и (или) изъятие для государственных или муниципальных нужд

Проектом межевания образование земельных участков, в отношении которых предполагаются резервирование и (или) изъятие для государственных и муниципальных нужд, не предусмотрено.

5. Сведения о границах территории, в отношении которой разрабатывается проект межевания

Ведомость координат поворотных точек границ проектируемой территории:

Имя точки	X, м	Y, м
Проектируемая территория		
1	4 971 679,55	5 188 345,22
2	4 971 691,34	5 188 317,93
3	4 971 709,90	5 188 325,95
4	4 971 719,07	5 188 330,33

Имя точки	X, м	Y, м
5	4 971 707,05	5 188 355,48
6	4 971 706,46	5 188 355,02
7	4 971 680,59	5 188 346,70
1	4 971 679,55	5 188 345,22

6. Сведения о красных линиях муниципального образования городской округ Симферополь

В отношении проектируемой территории установлены красные линии. Проектом межевания предусматривается корректировка красной линии.

Ведомость координат поворотных точек границ проектируемой красной линии:

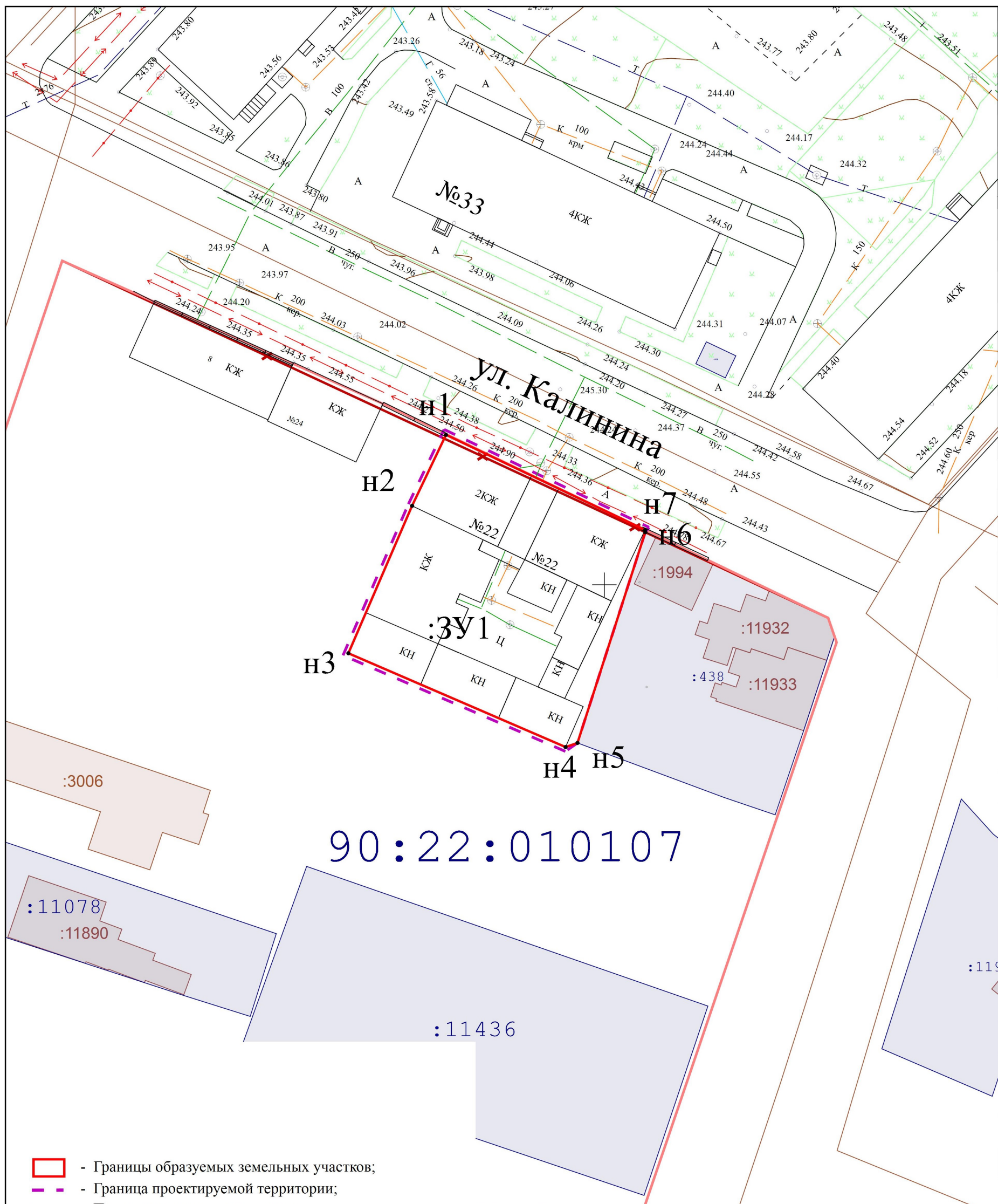
Имя точки	X, м	Y, м
Красная линия		
1	4 971 739,77	5 188 283,48
2	4 971 734,74	5 188 294,78
3	4 971 722,22	5 188 322,83
4	4 971 706,73	5 188 355,01
5	4 971 695,93	5 188 377,46
6	4 971 692,92	5 188 378,49
7	4 971 530,43	5 188 323,17

Имя точки	X, м	Y, м
8	4 971 532,47	5 188 317,41
9	4 971 531,94	5 188 317,19
10	4 971 535,44	5 188 307,13
11	4 971 565,07	5 188 225,25
12	4 971 613,84	5 188 241,30
13	4 971 673,57	5 188 261,16
1	4 971 739,77	5 188 283,48

Графическая часть

1. Ведомость чертежей

№ листа	Наименование	Масштаб
2	Чертёж территории межевания. Образуемые земельные участки.	1:500



- Границы образуемых земельных участков;
- Граница проектируемой территории;
- Проектируемая красная линия;
- ✕ - Прекращающая существование красная линия;
- Красная линия;
- Линии отступа от красных линий в целях определения мест допустимого размещения ОКС;
- Граница кадастрового квартала;

		Подпись				
Директор	Кошму К.Т.		Республика Крым, г. Симферополь, ул. Калинина, 22 213/2021 ПМТ-УЧ-ГЧ			
Выполнил	Каракулькин В.О.					
			Чертёж территории межевания Образуемые земельные участки	Масштаб 1:500	Лист 2	Листов 2
			Система координат СК-63 Система высот-Балтийская	ООО "ГЕОАЛЪЯНС"		



**ОБЩЕСТВО С ОГРАНИЧЕННОЙ ОТВЕТСТВЕННОСТЬЮ
«ГЕОАЛЪЯНС»**

ИНН 9109023860 КПП 910901001 ОГРН 1199112019072
297513, Республика Крым, Симферопольский р-н, пгт. Гвардейское, ул. Ленина 22
Тел: +79787952596 Email: 9109023860@mail.ru

ПРОЕКТ МЕЖЕВАНИЯ ТЕРРИТОРИИ
Республика Крым, г. Симферополь,
ул. Калинина, 12/пер. Тупой, 1; ул. Павленко, 50

Шифр: 212;321/2021 ПМТ-УЧ

**Проект межевания территории
Том 1. Утверждаемая часть**

Кадастровый инженер _____ Каракулькин В. О.
м.п.

Директор _____ Комшу К.Т.
м.п.

**Симферополь
2021**

Содержание

Текстовая часть.....	3
Введение.....	3
1. Перечень и сведения об учтенных земельных участках, в том числе сформированных до и после 21.03.2014 г.....	3
2. Перечень и сведения о площади образуемых земельных участков, которые будут отнесены к территориям общего пользования или имуществу общего пользования.....	3
3. Ведомость координат поворотных точек границ образуемых земельных участков, которые будут отнесены к имуществу общего пользования.....	4
4. Перечень и сведения о площади образуемых земельных участков, в отношении которых предполагаются резервирование и (или) изъятие для государственных или муниципальных нужд.....	4
5. Сведения о границах территории, в отношении которой разрабатывается проект межевания.....	5
6. Сведения о красных линиях муниципального образования городской округ Симферополь.....	5
Графическая часть	6
1. Ведомость чертежей.....	6
2. Чертёж территории межевания.....	7

Текстовая часть**Введение**

Проект межевания подготовлен с целью образования земельных участков из земель муниципальной собственности под многоквартирными домами, в соответствии с действующим законодательством в сфере градостроительства и архитектуры, и нормативно-правовыми актами, методическими указаниями, принятыми в рамках действующего законодательства.

Подготовка проекта межевания осуществлена применительно к застроенным земельным участкам, расположенным в границах элементов планировочной структуры.

1. Перечень и сведения об учтенных земельных участках, в том числе сформированных до и после 21.03.2014 г.

Земельные участки, сформированные до и после 21.03.2014 г. и учтенные в Едином государственном реестре недвижимости, отсутствуют в пределах территории проектирования.

2. Перечень и сведения о площади образуемых земельных участков, которые будут отнесены к территориям общего пользования или имуществу общего пользования

Условный номер земельного участка	Площадь земельного участка, кв.м	Вид разрешенного использования земельного участка	Возможный способ образования
1	2	3	4
Образуемые земельные участки, которые будут отнесены к имуществу общего пользования			
:ЗУ1	414	Малоэтажная многоквартирная жилая застройка (код 2.1.1)	Образование земельного участка из земель, находящихся в муниципальной собственности (ст. 11.3 ЗК РФ)
:ЗУ2	284	Малоэтажная многоквартирная жилая застройка (код 2.1.1)	Образование земельного участка из земель, находящихся в муниципальной собственности (ст. 11.3 ЗК РФ)

Проектом межевания образование земельных участков, которые будут отнесены к территориям общего пользования, не предусмотрено.

3. Ведомость координат поворотных точек границ образуемых земельных участков, которые будут отнесены к имуществу общего пользования

- Земельный участок :ЗУ1; Площадь объекта: 414 м²; Местоположение: Республика

Крым, г. Симферополь, ул. Калинина, 12/пер. Тупой, 1:

Имя точки	X, м	Y, м	Угол поворота	S, м
:ЗУ1				
н1	4 971 642,56	5 188 451,08	74° 53,7'	11,27
н2	4 971 632,30	5 188 446,41	165° 45,3'	4,62
н3	4 971 627,76	5 188 445,59	189° 25,7'	6,96
н4	4 971 621,20	5 188 443,25	92° 15,6'	21,32
н5	4 971 613,24	5 188 463,03	86° 55,3'	14,21
н6	4 971 626,69	5 188 467,62	140° 0,0'	3,46
н7	4 971 629,92	5 188 466,37	150° 44,3'	19,84
н1	4 971 642,56	5 188 451,08	74° 53,7'	

- Земельный участок :ЗУ2; Площадь объекта: 284 м²; Местоположение:

Республика Крым, г. Симферополь, ул. Павленко, 50:

Имя точки	X, м	Y, м	Угол поворота	S, м
:ЗУ2				
н1	4 971 673,71	5 188 393,80	239° 42,4'	6,21
н2	4 971 679,63	5 188 395,67	223° 14,7'	6,86
н3	4 971 682,98	5 188 401,66	248° 5,8'	18,24
н4	4 971 671,53	5 188 415,86	249° 5,4'	14,03
н5	4 971 658,18	5 188 411,53	291° 53,5'	7,74
н6	4 971 663,14	5 188 405,59	178° 33,4'	10,06
н7	4 971 669,39	5 188 397,71	189° 24,7'	5,83
н1	4 971 673,71	5 188 393,80	239° 42,4'	

4. Перечень и сведения о площади образуемых земельных участков, в отношении которых предполагаются резервирование и (или) изъятие для государственных или муниципальных нужд

Проектом межевания образование земельных участков, в отношении которых предполагаются резервирование и (или) изъятие для государственных и муниципальных нужд, не предусмотрено.

5. Сведения о границах территории, в отношении которой разрабатывается проект межевания

Ведомость координат поворотных точек границ проектируемой территории:

Имя точки	X, м	Y, м
Проектируемая территория(1)		
1	4 971 612,58	5 188 463,33
2	4 971 620,92	5 188 442,62
3	4 971 627,89	5 188 445,11
4	4 971 632,45	5 188 445,93
5	4 971 643,36	5 188 450,90
6	4 971 630,22	5 188 466,79
7	4 971 626,70	5 188 468,15
1	4 971 612,58	5 188 463,33

Имя точки	X, м	Y, м
Проектируемая территория(2)		
8	4 971 658,18	5 188 411,53
9	4 971 663,14	5 188 405,59
10	4 971 669,39	5 188 397,71
11	4 971 674,13	5 188 393,41
12	4 971 679,97	5 188 395,25
13	4 971 683,58	5 188 401,71
14	4 971 672,02	5 188 416,02
8	4 971 658,18	5 188 411,53

6. Сведения о красных линиях муниципального образования городской округ

Симферополь

В отношении проектируемой территории установлены красные линии.

Ведомость координат поворотных точек границ красной линии:

Имя точки	X, м	Y, м
Красная линия		
1	4 971 682,98	5 188 401,66
2	4 971 671,53	5 188 415,86
3	4 971 657,48	5 188 433,06
4	4 971 629,92	5 188 466,37
5	4 971 626,69	5 188 467,62
6	4 971 572,31	5 188 449,08
7	4 971 566,80	5 188 446,97
8	4 971 549,99	5 188 441,06

Имя точки	X, м	Y, м
9	4 971 547,53	5 188 447,25
10	4 971 509,36	5 188 433,74
11	4 971 506,77	5 188 440,66
12	4 971 487,65	5 188 433,81
13	4 971 520,32	5 188 341,12
14	4 971 561,38	5 188 353,43
15	4 971 649,43	5 188 385,77
16	4 971 679,63	5 188 395,67
1	4 971 682,98	5 188 401,66

Графическая часть

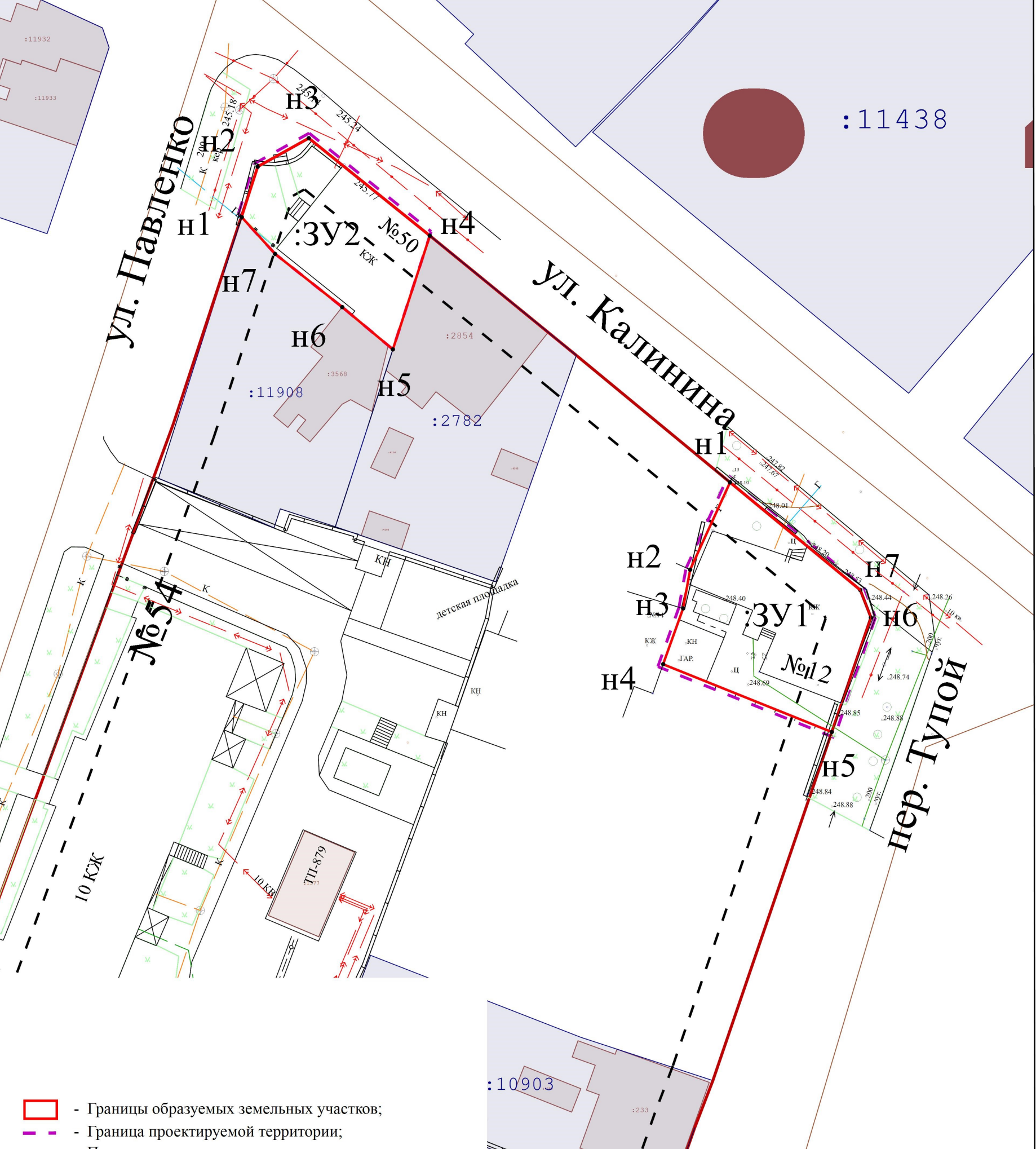
1. Ведомость чертежей

№ листа	Наименование	Масштаб
2	Чертёж территории межевания. Образуемые земельные участки.	1:500

90:22:010107

:2513

:11438



- - Границы образуемых земельных участков;
- - - - Граница проектируемой территории;
- - Проектируемая красная линия;
- ✕ - Прекращающая существование красная линия;
- - Красная линия;
- - - - Линии отступа от красных линий в целях определения мест допустимого размещения ОКС;
- - Граница кадастрового квартала;

Директор	Кошму К.Т.	Подпись	
Выполнил	Каракулькин В.О.		

Республика Крым, г. Симферополь,
ул. Калинина, 12/пер. Тупой, 1; ул. Павленко, 50
212;321/2021 ПМТ-УЧ-ГЧ

Чертёж территории межевания Образуемые земельные участки	Масштаб 1:500	Лист 2	Листов 2
Система координат СК-63 Система высот-Балтийская	ООО "ГЕОАЛЪЯНС"		



**ОБЩЕСТВО С ОГРАНИЧЕННОЙ ОТВЕТСТВЕННОСТЬЮ
«ГЕОАЛЪЯНС»**

ИНН 9109023860 КПП 910901001 ОГРН 1199112019072
297513, Республика Крым, Симферопольский р-н, пгт. Гвардейское, ул. Ленина 22
Тел: +79787952596 Email: 9109023860@mail.ru

ПРОЕКТ МЕЖЕВАНИЯ ТЕРРИТОРИИ
Республика Крым, г. Симферополь, ул. Мате Залки, 29

Шифр: 273/2021 ПМТ-УЧ

Проект межевания территории
Том 1. Утверждаемая часть

Кадастровый инженер _____ **Каракулькин В. О.**
м.п.

Директор _____ **Комшу К.Т.**
м.п.

Симферополь
2021

Содержание

Текстовая часть.....	3
Введение.....	3
1. Перечень и сведения об учтенных земельных участках, в том числе сформированных до и после 21.03.2014 г.....	3
2. Перечень и сведения о площади образуемых земельных участков, которые будут отнесены к территориям общего пользования или имуществу общего пользования.....	3
3. Ведомость координат поворотных точек границ образуемых земельных участков, которые будут отнесены к имуществу общего пользования.....	4
4. Перечень и сведения о площади образуемых земельных участков, в отношении которых предполагаются резервирование и (или) изъятие для государственных или муниципальных нужд.....	4
5. Сведения о границах территории, в отношении которой разрабатывается проект межевания.....	4
6. Сведения о красных линиях муниципального образования городской округ Симферополь.....	4
Графическая часть	6
1. Ведомость чертежей.....	6
2. Чертёж территории межевания.....	7

Текстовая часть**Введение**

Проект межевания подготовлен с целью образования земельного участка из земель муниципальной собственности под многоквартирным домом, в соответствии с действующим законодательством в сфере градостроительства и архитектуры, и нормативно-правовыми актами, методическими указаниями, принятыми в рамках действующего законодательства.

Подготовка проекта межевания осуществлена применительно к застроенному земельному участку, расположенному в границах элементов планировочной структуры.

1. Перечень и сведения об учтенных земельных участках, в том числе сформированных до и после 21.03.2014 г.

Земельные участки, сформированные до и после 21.03.2014 г. и учтенные в Едином государственном реестре недвижимости, отсутствуют в пределах территории проектирования.

2. Перечень и сведения о площади образуемых земельных участков, которые будут отнесены к территориям общего пользования или имуществу общего пользования

Условный номер земельного участка	Площадь земельного участка, кв.м	Вид разрешенного использования земельного участка	Возможный способ образования
1	2	3	4
Образуемые земельные участки, которые будут отнесены к имуществу общего пользования			
:ЗУ1	2 700	Среднеэтажная жилая застройка (код 2.5)	Образование земельного участка из земель, находящихся в муниципальной собственности (ст. 11.3 ЗК РФ)

Проектом межевания образование земельных участков, которые будут отнесены к территориям общего пользования, не предусмотрено.

3. Ведомость координат поворотных точек границ образуемых земельных участков, которые будут отнесены к имуществу общего пользования

- Земельный участок :ЗУ1; Площадь объекта: 2 700 м²; Местоположение:

Республика Крым, г. Симферополь, ул. Мате Залки, 29:

Имя точки	X, м	Y, м	Угол поворота	S, м
:ЗУ1				
н1	4 971 224,96	5 192 277,08	92° 49,5'	21,27
н2	4 971 214,77	5 192 295,75	139° 1,2'	11,73
н3	4 971 217,28	5 192 307,21	217° 37,9'	1,19
н4	4 971 216,77	5 192 308,29	90° 53,5'	77,79
н5	4 971 286,59	5 192 342,60	135° 28,3'	4,79
н6	4 971 291,14	5 192 341,09	136° 25,3'	26,53
н7	4 971 303,62	5 192 317,68	89° 39,0'	69,43
н8	4 971 242,15	5 192 285,39	178° 5,2'	19,09
н1	4 971 224,96	5 192 277,08	92° 49,5'	

4. Перечень и сведения о площади образуемых земельных участков, в отношении которых предполагаются резервирование и (или) изъятие для государственных или муниципальных нужд

Проектом межевания образование земельных участков, в отношении которых предполагаются резервирование и (или) изъятие для государственных и муниципальных нужд, не предусмотрено.

5. Сведения о границах территории, в отношении которой разрабатывается проект межевания

Ведомость координат поворотных точек границ проектируемой территории:

Имя точки	X, м	Y, м	Имя точки	X, м	Y, м
Проектируемая территория			5	4 971 291,50	5 192 341,54
1	4 971 214,20	5 192 295,67	6	4 971 286,55	5 192 343,18
2	4 971 224,43	5 192 276,82	7	4 971 216,05	5 192 308,54
3	4 971 242,15	5 192 285,39	8	4 971 216,71	5 192 307,15
4	4 971 304,21	5 192 317,99	1	4 971 214,20	5 192 295,67

6. Сведения о красных линиях муниципального образования городской округ Симферополь

В отношении проектируемой территории установлены красные линии.

Ведомость координат поворотных точек границ красной линии:

Имя точки	X, м	Y, м
Красная линия		
1	4 971 287,91	5 192 347,20
2	4 971 184,87	5 192 292,70
3	4 971 181,23	5 192 308,69
4	4 971 176,61	5 192 317,20
5	4 971 170,82	5 192 320,40
6	4 971 163,35	5 192 321,08
7	4 971 156,04	5 192 319,23
8	4 971 148,73	5 192 315,37
9	4 971 145,44	5 192 311,83
10	4 971 135,04	5 192 303,24
11	4 971 117,07	5 192 285,84
12	4 971 094,71	5 192 254,68
13	4 971 089,75	5 192 242,78
14	4 971 085,51	5 192 232,58
15	4 971 081,54	5 192 208,96
16	4 971 083,56	5 192 182,13
17	4 971 092,33	5 192 156,69
18	4 971 098,85	5 192 145,40
19	4 971 131,56	5 192 088,93
20	4 971 164,28	5 192 037,67
21	4 971 259,40	5 192 004,07
22	4 971 284,09	5 191 995,35
23	4 971 299,04	5 191 990,07
24	4 971 357,12	5 191 969,56
25	4 971 367,94	5 191 997,76
26	4 971 371,53	5 191 996,40
27	4 971 379,87	5 192 019,37
28	4 971 381,51	5 192 018,73
29	4 971 392,06	5 192 045,74
30	4 971 390,62	5 192 059,31
31	4 971 406,21	5 192 089,74

Имя точки	X, м	Y, м
32	4 971 423,42	5 192 125,20
33	4 971 428,91	5 192 121,85
34	4 971 446,36	5 192 133,50
35	4 971 461,36	5 192 138,70
36	4 971 477,65	5 192 138,86
37	4 971 502,22	5 192 139,56
38	4 971 511,88	5 192 139,89
39	4 971 531,35	5 192 140,96
40	4 971 531,59	5 192 138,29
41	4 971 541,06	5 192 138,99
42	4 971 540,73	5 192 143,41
43	4 971 538,12	5 192 172,42
44	4 971 534,65	5 192 202,56
45	4 971 508,42	5 192 200,59
46	4 971 342,21	5 192 195,05
47	4 971 342,17	5 192 164,31
48	4 971 345,51	5 192 159,48
49	4 971 358,99	5 192 150,56
50	4 971 380,55	5 192 145,92
51	4 971 386,99	5 192 143,84
52	4 971 386,36	5 192 141,33
53	4 971 368,85	5 192 141,32
54	4 971 353,65	5 192 145,67
55	4 971 347,91	5 192 141,31
56	4 971 340,90	5 192 153,55
57	4 971 312,71	5 192 202,53
58	4 971 284,96	5 192 251,08
59	4 971 314,85	5 192 266,78
60	4 971 317,64	5 192 261,47
61	4 971 330,03	5 192 267,98
62	4 971 326,01	5 192 275,65
1	4 971 287,91	5 192 347,20

Графическая часть

1. Ведомость чертежей

№ листа	Наименование	Масштаб
2	Чертёж территории межевания. Образуемые земельные участки.	1:500

