

**Республика Крым**

**ИП Жидоморов А.В.**

Регистрационный номер в государственном реестре саморегулируемых организаций СРО-И-037-18122012

**ПРОЕКТ**

**Проект межевания территории, расположенной в районе улицы  
Козлова, 57 в городе Симферополе Республики Крым**

**Шифр: 16/06-2019-П**

**Исполнитель**



**Жидоморов А.В.**

**Симферополь 2019 г.**

# Содержание

№ главы, раздела		Страницы
I.	<b>Основная часть (пояснительная записка)</b>	2
1.1.	Общие положения	2
1.2.	Цели и задачи проекта	2
1.3.	Характеристики образуемого земельного участка	3
1.4.	Анализ проектируемой территории	4
1.5.	Перечень и сведения о площади образуемого земельного участка	4
1.6.	Перечень и сведения о площади образуемых земельных участков, которые будут отнесены к территориям общего пользования или имуществу общего пользования	5
1.7.	Перечень и сведения о площади образуемых земельных участков, в отношении которых предполагаются резервирование и (или) изъятие для государственных или муниципальных нужд	4
1.8.	Целевое назначение лесов, вид (виды) разрешенного использования лесного участка, количественные и качественные характеристики лесного участка, сведения о нахождении лесного участка в границах особо защитных участков лесов (в случае, если подготовка проекта межевания территории осуществляется в целях определения местоположения границ образуемых и (или) изменяемых лесных участков)	4
1.9	Сведения о границах территории, в отношении которой утвержден проект межевания, содержащие перечень координат характерных точек этих границ в системе координат, используемой для ведения Единого государственного реестра недвижимости. Координаты характерных точек границ территории, в отношении которой утвержден проект межевания, определяются в соответствии с требованиями к точности определения координат характерных точек границ, установленных в соответствии с настоящим Кодексом для территориальных зон.	5
	Чертеж межевания территории	6-7
II.	<b>Материалы по обоснованию</b>	8
2.1.	Характеристика фактического использования проектируемой территории	8
2.2.	Технико-экономические показатели образуемого земельного участка	9
2.3.	Расчет нормативного размера земельного участка	10
	Расположения объекта на карте градостроительного зонирования	11
	Расположения объекта на карте с особыми условиями использования территории	12
2.4.	Описание охранных зон	13
	Разбивочный чертеж	14-17в
	Отображение существующей и планируемой застройки зданий	17г
2.5.	Выводы	18
III.	Приложения	

# **Основная часть**

## **I. Пояснительная записка**

### **1.1. Общие положения**

Проект межевания территории разрабатывается в виде графических и текстовых материалов, а также расчетов и обоснования границ проектируемого земельного участка.

Текстовые материалы к проекту межевания территории включают пояснительную записку, материалы по обоснованию, анализ существующего участка, расчет нормативных размеров, описание охранных зон, технико-экономические показатели, ведомость координат, приложения.

Графические материалы проекта межевания территории включают в себя: схему расположения земельного участка в границах элемента планировочной структуры (кадастрового квартала), ситуационную схему, схема границ зон с особыми условиями землепользования.

Проект межевания выполнен в системе координат СК кадастрового округа, зона 2. На территории проектирования существует установленная система геодезической сети для определения координат точек поворота границы земельного участка. Действующая система геодезической сети удовлетворяет требованиям Приказа Минэкономразвития РФ № 518 от 17.08.2012 «О требованиях к точности и методам определения координат характерных точек границ земельного участка, а также контура здания, сооружения или объекта незавершенного строительства на земельном участке». Координирование точек поворота границ участка выполнено с помощью аппаратуры геодезических спутников (ГНСС-приемник) S-Max GEO, з/н № 5727550189 (№ 026590 от 18.01.2019 г выдан АО "Северо-Кавказское аэрогеодезическое предприятие»).

В границах проекта межевания территории объекты культурного наследия отсутствуют.

### **1.2. Цели и задачи проекта.**

Проект межевания территории разработан в виде документа на основании постановление Администрации города Симферополя №509 от 04.02.2019г. для образования земельного участка под многоквартирным домом, расположенным по адресу Республика Крым , г. Симферополь, ул. Козлова, 57.

Проектная документация разработана в соответствии с договором, градостроительным регламентами, техническими регламентами, в том числе устанавливающими требования по обеспечению пожарной безопасности и предупреждению чрезвычайных ситуаций с целью образования земельного участка под многоквартирным домом и подготовлена в соответствии с действующим законодательством в сфере градостроительства и архитектуры и нормативно-правовым актами, методическими указаниями.

При разработке проекта также использовались:

1. Градостроительный кодекс Российской Федерации.
2. Земельный кодекс Российской Федерации.
3. Федеральный закон от 13.07.2015 № 218-ФЗ «О государственной регистрации недвижимости».
4. Федеральный закон от 27.07.2006 № 149-ФЗ «Об информации, информационных технологиях и защите информации».
5. Федеральный закон от 22.07.2008 №123-ФЗ «Технический регламент о требованиях пожарной безопасности».
7. Федеральная закон от 10.01.2002 №7-ФЗ «Об охране окружающей среды.
8. «СП 42.13330.2016 Свод правил. Градостроительство. Планировка и застройка городских и сельских поселений. Актуализированная редакция СНиП 2.07.01-89\*».
9. СанПиН 2.2.1/2.1.1.1200-03 «Санитарно-защитные зоны и санитарная классификация предприятий, сооружений и иных объектов», утвержденные постановлением Главного государственного санитарного врача Российской Федерации от 25.09.2007 №74.
10. Региональные нормативы градостроительного проектирования Республики Крым.
11. Временные правила землепользования и застройки территории муниципального образования городского округа Симферополь (город Симферополь) Республики Крым.
12. Генеральный план муниципального образования городской округ Симферополь Республики Крым.

В соответствии со статьей 43 Градостроительного кодекса Российской Федерации подготовка проекта межевания территории осуществляется применительно к территории, расположенной в границах установленной схемой территориального планирования муниципального района, генеральным планом города, границах планировочной структуры, границах определенной правилами землепользования и застройки территориальной и функциональной зоны.

**Целью данного проекта межевания территории является:**

- 1) формирование земельного участка, на котором расположен малоэтажный жилой дом № 57, по ул. Козлова в г. Симферополе с элементами озеленения и благоустройства и иными элементами, предназначенными для обслуживания, эксплуатации и благоустройства жилых домов;
- 2) координирование земельного участка как объекта землепользования;

**Основными задачами данного проекта межевания территории являются:**

- 1) определение местоположения границ образуемого земельного участка.
- 2) определение характеристик образуемого земельного участка.

### **1.3. Характеристика образуемого земельного участка**

Земельным участком является часть земной поверхности, границы которой определены в соответствии с федеральными законами.

Земельный участок формируется по присущим только ему индивидуальным характеристикам: месторасположение, площадь, границы, ограничения и обременения в использовании.

Размер земельного участка определяется в соответствии с утвержденными в установленном порядке предельными размерами, нормами отвода, техническими регламентами и проектными обоснованиями.

Границы земельного участка проектируются с учетом:

- сведений ГКН о границах смежных с ним земельных участков;
- сведений ИСОГД (информационных систем обеспечения градостроительной деятельности) о территории, на которой располагается проектируемый земельный участок, в т.ч. территориальные зоны, зоны с особым режимом использования, проекты планировки, красные линии, виды разрешенного использования и т.п.;
- границ территорий (земельных участков), в установленном порядке зарезервированных для государственных или муниципальных нужд;
- естественных границ земельного участка, в т.ч. природных и иных объектов, которые визуально определены;
- установленных предельных (максимальных и минимальных) размеров земельных участков;
- санитарных, санитарно-защитных, охранных и технических зон.

Образование земельного участка происходит из земель, находящихся в муниципальной собственности.

Вид разрешенного использования образуемого земельного участка, в соответствии с Приказом Минэкономразвития РФ от 01.09.2014 №540, «Малоэтажная многоквартирная жилая застройка» (код-2.1.1)

Категория земель: земли населенных пунктов.

### **1.4. Анализ проектируемой территории.**

Проектируемый земельный участок расположен на территории кадастрового квартала 90:22:010305 на землях населенных пунктов в территориальной зоне «Ж-1»- зоны застройки индивидуальными жилыми домами.

Проектируемая территория земельного участка сформирована с учетом обеспечения многоэтажного жилого дома необходимой территорией в пределах нормативных размеров, включая проезды, пешеходные дорожки, проходы, площадки временного хранения автомобилей, зеленых насаждений, хозяйственных площадок.

Подготовка проекта межевания территории осуществляется применительно к территории, расположенной в границах одного или нескольких смежных элементов планировочной структуры, границах определенной правилами землепользования и застройки территориальной зоны и (или) границах установленной схемой территориального планирования муниципального района, генеральным планом поселения, городского округа функциональной зоны.

Пешеходный доступ и проезд на участок осуществляется с улицы Козлова

#### **1.5. Перечень и сведения о площади образуемого земельного участка.**

В соответствии со ст. 43 п. 5 Градостроительного кодекса Российской Федерации сведения об образуемых земельных участках приведены в таблице.

№ п/п	Адрес/ Описание местоположения	Площадь земельного участка (кв.м.)	Кадастровый квартал	Наименование вида разрешенного использования земельного участка (Код вида разрешенного использования земельного участка)	Возможный способ образования
1	Республика Крым, г. Симферополь, ул. Колова, 57	592	90:22:010305	Малоэтажная многоквартирная жилая застройка (код-2.1.1)	Образование земельного участка из земель муниципальной собственности.

#### **1.6. Перечень и сведения о площади образуемых земельных участков, которые будут отнесены к территориям общего пользования или имуществу общего пользования**

Сведения о площади образуемых земельных участков, которые будут отнесены к территориям общего пользования или имуществу общего пользования отсутствуют.

#### **1.7. Перечень и сведения о площади образуемых земельных участков, в отношении которых предполагаются резервирование и (или) изъятие для государственных или муниципальных нужд**

Сведения о площади образуемых земельных участков, в отношении которых предполагаются резервирование и (или) изъятие для государственных или муниципальных нужд отсутствуют.

#### **1.8. Целевое назначение лесов, вид (виды) разрешенного использования лесного участка, количественные и качественные характеристики лесного участка, сведения о нахождении лесного участка в границах особо защитных участков лесов (в случае, если подготовка проекта межевания территории осуществляется в целях определения местоположения границ образуемых и (или) изменяемых лесных участков)**

Сведения о нахождении лесного участка в границах особо защитных участков лесов (в случае, если подготовка проекта межевания территории осуществляется в целях определения местоположения границ образуемых и (или) изменяемых лесных участков), целевое назначение лесов, вид (виды) разрешенного использования лесного участка, количественные и качественные характеристики лесного участка отсутствуют.

**1.9.Сведения о границах территории, в отношении которой утвержден проект межевания, содержащие перечень координат характерных точек этих границ в системе координат, используемой для ведения Единого государственного реестра недвижимости. Координаты характерных точек границ территории, в отношении которой утвержден проект межевания, определяются в соответствии с требованиями к точности определения координат характерных точек границ, установленных в соответствии с настоящим Кодексом для территориальных зон.**

Обозначение характерных точек границы	Координаты, м	
	X	Y
1	2	3
1	4 969 745,48	5 189 674,72
2	4 969 717,29	5 189 694,73
3	4 969 694,74	5 189 662,96
4	4 969 723,60	5 189 642,48
1	4 969 745,48	5 189 674,72

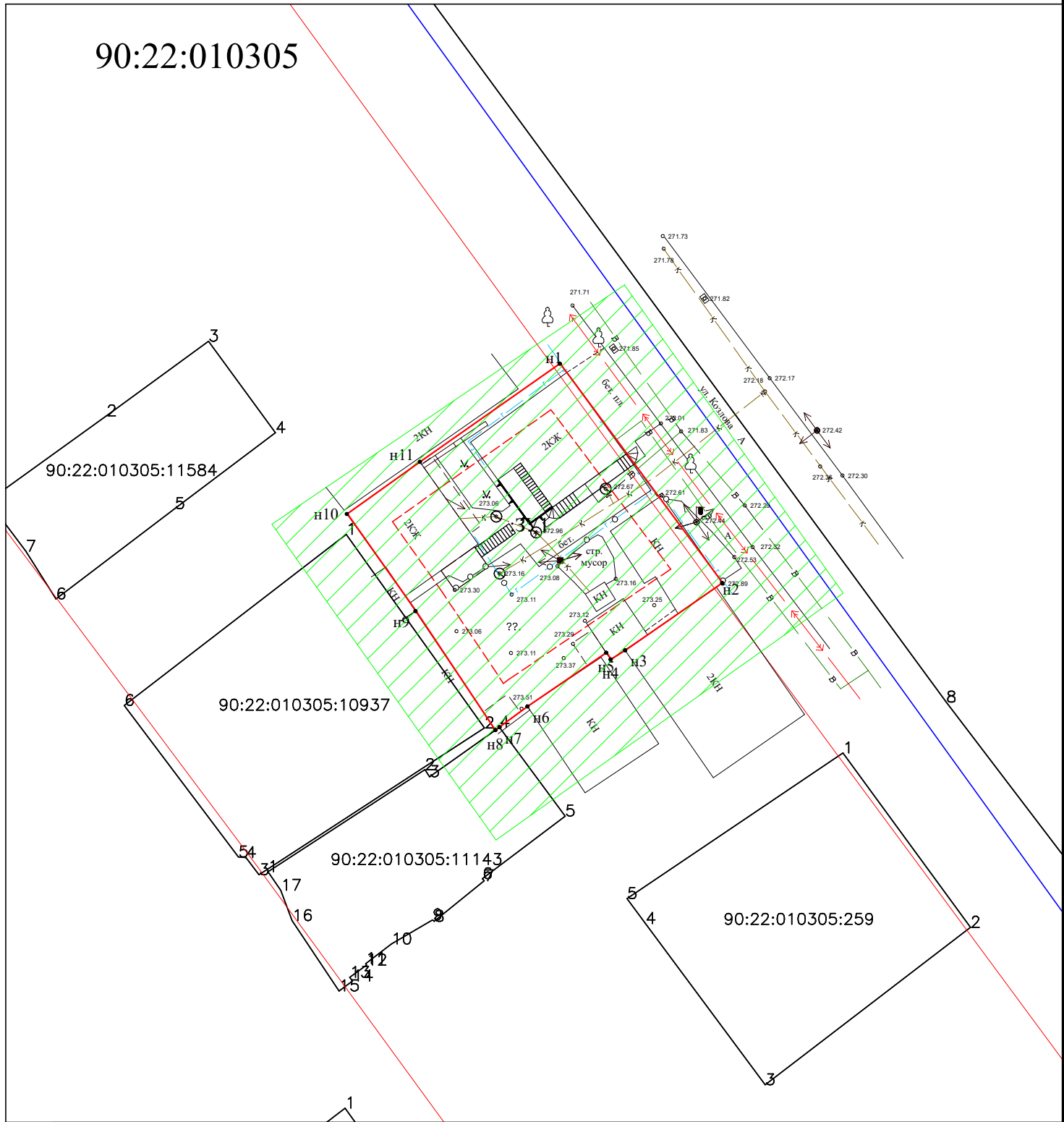
**Чертеж межевания территории  
Масштаб 1:500**

**Каталог координат точек поворота границ земельного участка (СК кадастрового округа, зона 2)**

Кадастровый номер земельного участка _____			
Площадь земельного участка 592 кв.м			
Обозначение характерных точек границы	Координаты, м		Длина, м
	X	Y	
1	2	3	4
1	4 969 738,31	5 189 668,83	24,97
2	4 969 718,25	5 189 683,70	10,80
3	4 969 712,10	5 189 674,82	1,57
4	4 969 711,27	5 189 673,49	0,73
5	4 969 711,88	5 189 673,08	8,71
6	4 969 706,97	5 189 665,89	3,23
7	4 969 705,06	5 189 663,29	0,46
8	4 969 704,78	5 189 662,91	13,10
9	4 969 715,68	5 189 655,64	10,88
10	4 969 724,57	5 189 649,37	8,20
11	4 969 729,32	5 189 656,05	15,62
1	4 969 738,31	5 189 668,83	

**Координаты проектируемого планировочного элемента**

Обозначение характерных точек границы	Координаты, м	
	X	Y
1	2	3
1	4 969 745,48	5 189 674,72
2	4 969 717,29	5 189 694,73
3	4 969 694,74	5 189 662,96
4	4 969 723,60	5 189 642,48
1	4 969 745,48	5 189 674,72

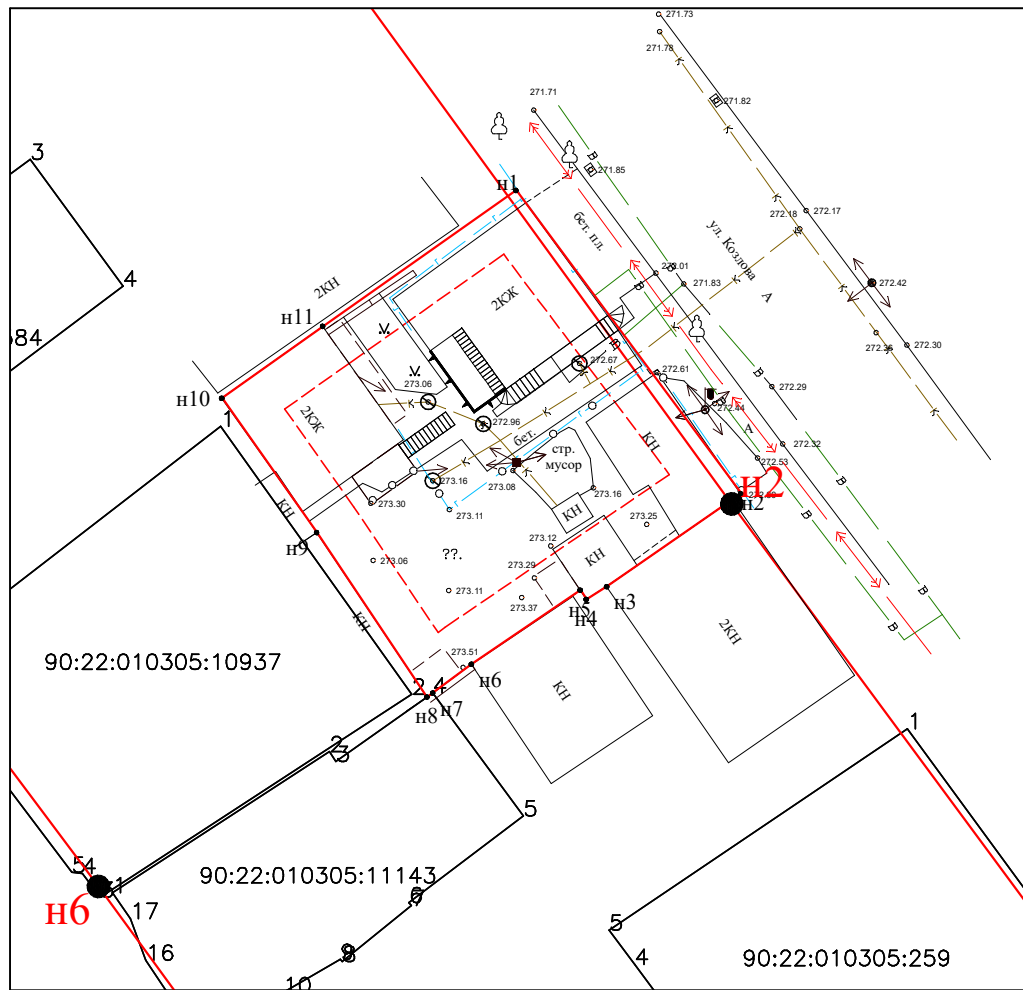


**Условные обозначения**

- -границы образуемого земельного участка
- н36 -поворотные точки
- границы проектирования
- линия отступа от красных линий

						16/06-2019			
						Проект межевания территории, расположенной в районе улицы Козлова, 57 в городе Симферополе Республики Крым			
Изм.	Кол. уч.	Лист	№ док.	Подп.	Дата		Стадия	Лист	Листов
							ПРОЕКТ МЕЖЕВАНИЯ ТЕРРИТОРИИ	ПМ	7
Разработал	Жидоморов А.В.						ЧЕРТЕЖ МЕЖЕВАНИЯ ТЕРРИТОРИИ	ИП Жидоморов А.В.	

### Чертеж красных линий (существующие)



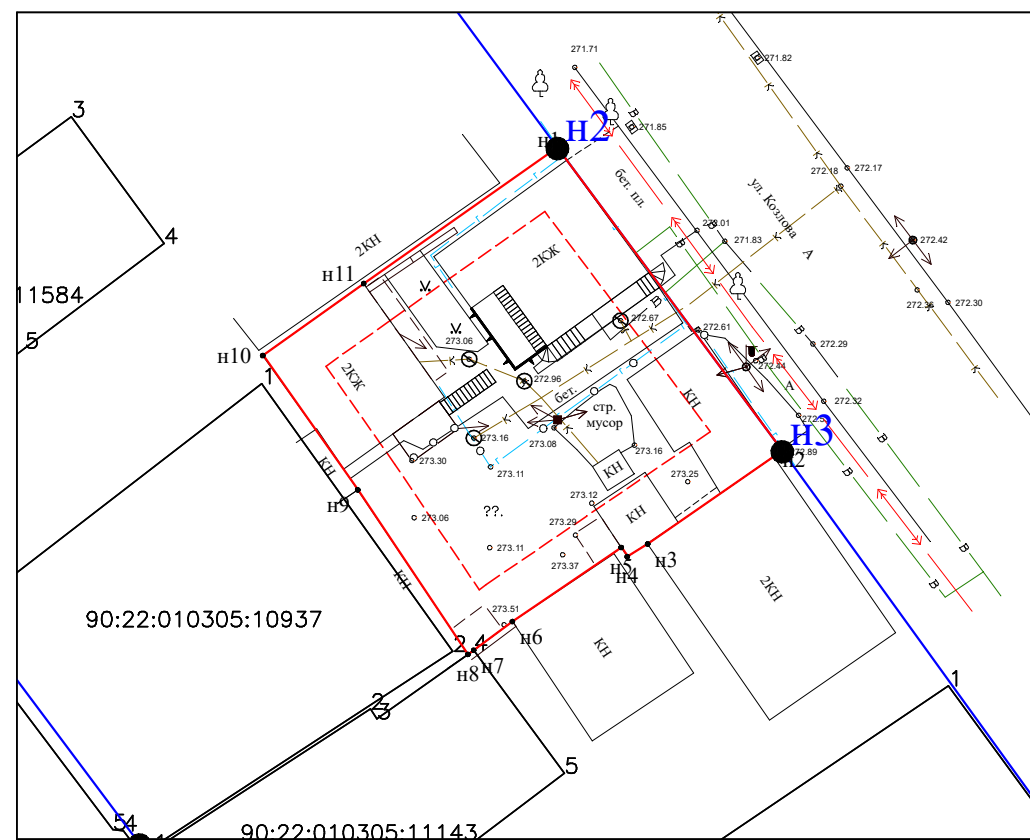
### Ведомость координат поворотных точек существующей красной линии на территории

Обозначение характерных точек границы	Координаты, м	
	X	Y
1	2	3
n1	4 969 809,22	5 189 616,47
n2	4 969 717,55	5 189 683,08
n3	4 969 643,68	5 189 737,67
n4	4 969 627,44	5 189 735,97
n5	4 969 630,14	5 189 686,53
n6	4 969 692,26	5 189 641,18
n7	4 969 775,60	5 189 578,77
n1	4 969 809,22	5 189 616,47

### Ведомость координат поворотных точек проектируемой красной линии на территории

Обозначение характерных точек границы	Координаты, м	
	X	Y
1	2	3
n1	4 969 809,22	5 189 616,47
n2	4 969 738,31	5 189 668,83
n3	4 969 718,26	5 189 683,70
n4	4 969 643,68	5 189 737,67
n5	4 969 627,44	5 189 735,97
n6	4 969 630,14	5 189 686,53
n7	4 969 692,26	5 189 641,18
n8	4 969 775,60	5 189 578,77
n1	4 969 809,22	5 189 616,47

### Чертаж красных линий (проектируемые)



						16/06-2019			
						Проект межевания территории, расположенной в районе улицы Козлова, 57 в городе Симферополе Республики Крым			
Изм.	Кол. уч.	Лист	№ док.	Подп.	Дата	ПРОЕКТ МЕЖЕВАНИЯ ТЕРРИТОРИИ	Стадия	Лист	Листов
							ПМ	8	
Разработал		Жидоморов А.В.				Чертеж красных линий	ИП Жидоморов А.В.		