

ООО «ЦЕНТР ГРАДОСТРОИТЕЛЬНОГО ПЛАНИРОВАНИЯ»

МУНИЦИПАЛЬНОЕ ОБРАЗОВАНИЕ
ГОРОДСКОЙ ОКРУГ СИМФЕРОПОЛЬ
РЕСПУБЛИКИ КРЫМ

**ДОКУМЕНТАЦИЯ ПО ВНЕСЕНИЮ ИЗМЕНЕНИЙ В
ПРОЕКТ МЕЖЕВАНИЯ ТЕРРИТОРИИ ПОД
МНОГОКВАРТИРНЫМИ ДОМАМИ В ГРАНИЦАХ
КВАРТАЛА 1793 (УЛ. КРЫЛОВА, 65, УЛ. КРЫЛОВА,
67, УЛ. КРЫЛОВА, 69, УЛ. ГЕНЕРАЛА ЯРЕМЕНКО/УЛ.
УЧИЛИЩНАЯ, 42/40, УЛ. ГЕНЕРАЛА ЯРЕМЕНКО, 44,
УЛ. ГЕНЕРАЛА ЯРЕМЕНКО, 46), УТВЕРЖДЕННЫЙ
ПОСТАНОВЛЕНИЕМ АДМИНИСТРАЦИИ ГОРОДА
СИМФЕРОПОЛЯ РЕСПУБЛИКИ КРЫМ ОТ 28.07.2021
№3978**

**РАЗДЕЛ 1.
ОСНОВНАЯ ЧАСТЬ**
Текстовая часть

ООО «ЦЕНТР Исполнитель:

ГРАДОСТРОИТЕЛЬНОГО ПЛАНИРОВАНИЯ»

Шифр проекта:

ПМ 12-20

Генеральный директор _____ Л.Я. Матис

С И М Ф Е Р О П О Л Ь

2 0 2 1

СОДЕРЖАНИЕ

1 ПЕРЕЧЕНЬ И СВЕДЕНИЯ О ПЛОЩАДИ ОБРАЗУЕМЫХ ЗЕМЕЛЬНЫХ УЧАСТКОВ, В ТОМ ЧИСЛЕ ВОЗМОЖНЫЕ СПОСОБЫ ИХ ОБРАЗОВАНИЯ	3
1.1 Перечень земельных участков, сформированных до 21.03.2014 и учтенных в Едином государственном реестре недвижимости	3
1.2 Перечень земельных участков, сформированных после 21.03.2014 и учтенных в Едином государственном реестре недвижимости	3
2 ПЕРЕЧЕНЬ И СВЕДЕНИЯ О ПЛОЩАДИ ОБРАЗУЕМЫХ ЗЕМЕЛЬНЫХ УЧАСТКОВ, КОТОРЫЕ БУДУТ ОТНЕСЕНЫ К ТЕРРИТОРИЯМ ОБЩЕГО ПОЛЬЗОВАНИЯ ИЛИ ИМУЩЕСТВУ ОБЩЕГО ПОЛЬЗОВАНИЯ	3
2.1 Ведомость координат поворотных точек границ образуемых земельных участков, которые будут отнесены к имуществу общего пользования	4
3 ПЕРЕЧЕНЬ И СВЕДЕНИЯ О ПЛОЩАДИ ОБРАЗУЕМЫХ ЗЕМЕЛЬНЫХ УЧАСТКОВ, В ОТНОШЕНИИ КОТОРЫХ ПРЕДПОЛАГАЮТСЯ РЕЗЕРВИРОВАНИЕ И (ИЛИ) ИЗЪЯТИЕ ДЛЯ ГОСУДАРСТВЕННЫХ ИЛИ МУНИЦИПАЛЬНЫХ НУЖД	7
4 СВЕДЕНИЯ О ГРАНИЦАХ ТЕРРИТОРИИ, В ОТНОШЕНИИ КОТОРОЙ УТВЕРЖДЕН ПРОЕКТ МЕЖЕВАНИЯ	7
4.1 Ведомость координат характерных точек границ территории, в отношении которой утвержден проект межевания	7

1. Перечень и сведения о площади образуемых земельных участков, в том числе возможные способы их образования

1.1 Перечень земельных участков, сформированных до 21.03.2014 и учтенных в Едином государственном реестре недвижимости

Земельные участки, сформированные до 21.03.2014 и учтенные в Едином государственном реестре недвижимости, в границах проектируемой территории отсутствуют.

1.2 Перечень земельных участков, сформированных после 21.03.2014 и учтенных в Едином государственном реестре недвижимости

Земельные участки, сформированные после 21.03.2014 и учтенные в Едином государственном реестре недвижимости, в границах проектируемой территории отсутствуют.

2. Перечень и сведения о площади образуемых земельных участков, которые будут отнесены к территориям общего пользования или имуществу общего пользования

Условный номер земельного участка	Площадь земельного участка, кв. м	Вид разрешенного использования земельного участка	Возможный способ образования
1	2	3	4
Образуемые земельные участки, которые будут отнесены к территориям общего пользования			
-	-	-	-
Образуемые земельные участки, которые будут отнесены к имуществу общего пользования			
:3У25	773	Малозэтажная многоквартирная жилая застройка (код - 2.1.1)	Образование земельного участка из земель, находящихся в муниципальной собственности (ст. 11.3 ЗК РФ)
:3У90	3834	Малозэтажная многоквартирная жилая застройка (код - 2.1.1)	Образование земельного участка из земель, находящихся в муниципальной собственности (ст. 11.3 ЗК РФ)
:3У275	2977	Малозэтажная многоквартирная жилая застройка (код - 2.1.1)	Образование земельного участка из земель, находящихся в муниципальной собственности (ст. 11.3 ЗК РФ)
:3У276	1477	Малозэтажная многоквартирная жилая застройка (код - 2.1.1)	Образование земельного участка из земель, находящихся в муниципальной собственности (ст. 11.3 ЗК РФ)
:3У622	707	Малозэтажная многоквартирная жилая застройка (код - 2.1.1)	Образование земельного участка из земель, находящихся в муниципальной собственности (ст. 11.3 ЗК РФ)
:3У623	942	Малозэтажная многоквартирная жилая застройка (код - 2.1.1)	Образование земельного участка из земель, находящихся в муниципальной собственности (ст. 11.3 ЗК РФ)

Проектом межевания образование земельных участков, которые будут отнесены к территориям общего пользования, не предусмотрено.

2.1 Ведомость координат поворотных точек границ образуемых земельных участков, которые будут отнесены к имуществу общего пользования Земельный участок :ЗУ25 Площадь 773 кв. м.

Номер	X	Y	Дир. угол	Длина
1	4969678.68	5189979.49	129° 1' 10"	4,48
2	4969675.86	5189982.97	38° 36' 42"	14,87
3	4969687.48	5189992.25	38° 35' 3"	8,29
4	4969693.96	5189997.42	143° 26' 25"	1,11
5	4969693.07	5189998.08	147° 59' 58"	12,7
6	4969682.3	5190004.81	150° 0' 36"	2,32
7	4969680.29	5190005.97	222° 57' 33"	28
8	4969659.8	5189986.89	158° 45' 25"	8
9	4969652.34	5189989.79	221° 52' 15"	8,42
10	4969646.07	5189984.17	306° 43' 8"	23,52
11	4969660.13	5189965.32	37° 34' 51"	20,15
12	4969676.1	5189977.61	36° 4' 49"	3,19

Земельный участок :ЗУ90 Площадь 3834 кв. м.

Номер	X	Y	Дир. угол	Длина
1	4970098.6	5190046.71	139° 40' 1"	0,7
2	4970098.07	5190047.16	46° 49' 21"	3,11
3	4970100.2	5190049.43	49° 16' 17"	3,42
4	4970102.43	5190052.02	38° 27' 13"	3,04
5	4970104.81	5190053.91	32° 0' 19"	2,17
6	4970106.65	5190055.06	122° 41' 18"	5,87
7	4970103.48	5190060	121° 38' 10"	1,32
8	4970102.79	5190061.12	121° 20' 58"	2,04
9	4970101.73	5190062.86	119° 24' 11"	8,94
10	4970097.34	5190070.65	43° 24' 2"	17,48
11	4970110.04	5190082.66	42° 38' 59"	3,79
12	4970112.83	5190085.23	132° 54' 6"	38,43
13	4970086.67	5190113.38	220° 13' 41"	3,99
14	4970083.62	5190110.8	312° 34' 50"	0,5
15	4970083.96	5190110.43	221° 43' 51"	8,8
16	4970077.39	5190104.57	125° 6' 3"	2,59
17	4970075.9	5190106.69	214° 53' 10"	2,66
18	4970073.72	5190105.17	209° 36' 22"	21,5
19	4970055.03	5190094.55	210° 1' 34"	9,85

20	4970046.5	5190089.62	213° 6' 20"	7,34
21	4970040.35	5190085.61	212° 17' 9"	17,32
22	4970025.71	5190076.36	219° 51' 34"	16,34
23	4970013.17	5190065.89	259° 12' 8"	1,97
24	4970012.8	5190063.95	214° 19' 49"	0,5
25	4970012.39	5190063.67	355° 3' 59"	8,95
26	4970021.31	5190062.9	353° 46' 45"	2,12
27	4970023.42	5190062.67	349° 5' 40"	9,73
28	4970032.97	5190060.83	342° 39' 51"	5,6
29	4970038.32	5190059.16	340° 13' 48"	5,97
30	4970043.94	5190057.14	332° 11' 32"	4,33
31	4970047.77	5190055.12	354° 9' 10"	1,67
32	4970049.43	5190054.95	339° 34' 54"	1,46
33	4970050.8	5190054.44	336° 57' 23"	4,37
34	4970054.82	5190052.73	327° 55' 27"	3,45
35	4970057.74	5190050.9	335° 19' 16"	14,13
36	4970070.58	5190045	342° 41' 18"	6,45
37	4970076.74	5190043.08	250° 26' 10"	1,28
38	4970076.31	5190041.87	331° 44' 4"	3,32
39	4970079.23	5190040.3	70° 29' 51"	0,51
40	4970079.4	5190040.78	337° 18' 16"	5,24
41	4970084.23	5190038.76	245° 39' 2"	1,5
42	4970083.61	5190037.39	335° 55' 0"	5,78
43	4970088.89	5190035.03	61° 38' 42"	1,43
44	4970089.57	5190036.29	60° 22' 35"	2,35
45	4970090.73	5190038.33	44° 37' 49"	6,58
46	4970095.41	5190042.95	49° 41' 19"	4,93

Земельный участок :ЗУ275 Площадь 2977 кв. м.

Номер	X	Y	Дир. угол	Длина
1	4969762.99	5189916.35	87° 9' 12"	7,25
2	4969763.35	5189923.59	80° 4' 26"	1,22
3	4969763.56	5189924.79	82° 10' 48"	2,35
4	4969763.88	5189927.12	85° 18' 42"	3,79
5	4969764.19	5189930.9	116° 8' 0"	4,15
6	4969762.36	5189934.63	177° 3' 31"	2,53
7	4969759.83	5189934.76	99° 40' 32"	3,09
8	4969759.31	5189937.81	89° 23' 43"	11,37
9	4969759.43	5189949.18	147° 0' 17"	18,53
10	4969743.89	5189959.27	146° 54' 55"	2,36

11	4969741.91	5189960.56	145° 52' 4"	25,88
12	4969720.49	5189975.08	217° 21' 19"	24,56
13	4969700.97	5189960.18	213° 12' 12"	5,22
14	4969696.6	5189957.32	219° 38' 11"	20,8
15	4969680.58	5189944.05	155° 2' 43"	1,11
16	4969679.57	5189944.52	216° 9' 8"	3,03
17	4969677.12	5189942.73	308° 18' 7"	4
18	4969679.6	5189939.59	305° 38' 55"	12,01
19	4969686.6	5189929.83	349° 59' 33"	77,57

Земельный участок :ЗУ276 Площадь 1477 кв. м.

Номер	X	Y	Дир. угол	Длина
1	4969700.97	5189960.18	37° 21' 19"	24,56
2	4969720.49	5189975.08	82° 59' 1"	1,31
3	4969720.65	5189976.38	141° 51' 34"	13,62
4	4969709.94	5189984.79	142° 0' 26"	9,39
5	4969702.54	5189990.57	139° 11' 19"	5,32
6	4969698.51	5189994.05	218° 24' 5"	2,77
7	4969696.34	5189992.33	216° 1' 11"	21,83
8	4969678.68	5189979.49	216° 4' 49"	3,19
9	4969676.1	5189977.61	217° 34' 51"	20,15
10	4969660.13	5189965.32	306° 56' 49"	28,27
11	4969677.12	5189942.73	36° 9' 8"	3,03
12	4969679.57	5189944.52	335° 2' 43"	1,11
13	4969680.58	5189944.05	39° 38' 11"	20,8
14	4969696.6	5189957.32	33° 12' 12"	5,22

Земельный участок :ЗУ622 Площадь 707 кв. м.

Номер	X	Y	Дир.угол	Длина
1	4970136.58	5190039.88	44° 2' 15"	13,05
2	4970145.96	5190048.95	128° 13' 38"	4,14
3	4970143.4	5190052.2	216° 59' 0"	10,09
4	4970135.34	5190046.13	139° 47' 12"	10,25
5	4970127.51	5190052.75	135° 22' 35"	5,38
6	4970123.68	5190056.53	225° 33' 31"	16,68
7	4970112	5190044.62	225° 14' 55"	11,41
8	4970103.97	5190036.52	227° 7' 16"	6,3
9	4970099.68	5190031.9	336° 8' 46"	1,61
10	4970101.15	5190031.25	335° 56' 47"	7,65
11	4970108.14	5190028.13	243° 40' 1"	1,1

12	4970107.65	5190027.14	335° 36' 23"	4,72
13	4970111.95	5190025.19	310° 41' 11"	6,58
14	4970116.24	5190020.2	44° 3' 19"	28,3

Земельный участок :ЗУ623 Площадь 942 кв. м.

Номер	X	Y	Дир.угол	Длина
1	4970112	5190044.62	45° 33' 31"	16,68
2	4970123.68	5190056.53	43° 50' 22"	11,52
3	4970131.99	5190064.51	132° 45' 36"	28,22
4	4970112.83	5190085.23	222° 38' 59"	3,79
5	4970110.04	5190082.66	223° 24' 2"	17,48
6	4970097.34	5190070.65	299° 24' 11"	8,94
7	4970101.73	5190062.86	301° 20' 58"	2,04
8	4970102.79	5190061.12	301° 38' 10"	1,32
9	4970103.48	5190060	302° 41' 18"	5,87
10	4970106.65	5190055.06	212° 0' 19"	2,17
11	4970104.81	5190053.91	218° 27' 13"	3,04
12	4970102.43	5190052.02	229° 16' 17"	3,42
13	4970100.2	5190049.43	226° 49' 21"	3,11
14	4970098.07	5190047.16	319° 40' 1"	0,7
15	4970098.6	5190046.71	229° 41' 19"	4,93
16	4970095.41	5190042.95	224° 37' 49"	6,58
17	4970090.73	5190038.33	240° 22' 35"	2,35
18	4970089.57	5190036.29	336° 31' 42"	11,02
19	4970099.68	5190031.9	47° 7' 16"	6,3
20	4970103.97	5190036.52	45° 14' 55"	11,41

3. Перечень и сведения о площади образуемых земельных участков, в отношении которых предполагаются резервирование и (или) изъятие для государственных или муниципальных нужд

Проектом межевания образование земельных участков, в отношении которых предполагаются резервирование и (или) изъятие для государственных или муниципальных нужд, не предусмотрено.

4. Сведения о границах территории, в отношении которой утвержден проект межевания

4.1 Ведомость координат характерных точек границ территории, в отношении которой утвержден проект межевания

Номер	X	Y	Дир. угол	Длина
<i>Контур 1</i>				
1	4970136.58	5190039.88	44° 2' 15"	13,05

2	4970145.96	5190048.95	128° 13' 38"	4,14
3	4970143.4	5190052.2	216° 59' 0"	10,09
4	4970135.34	5190046.13	139° 47' 12"	10,25
5	4970127.51	5190052.75	135° 22' 35"	5,38
6	4970123.68	5190056.53	43° 50' 22"	11,52
7	4970131.99	5190064.51	132° 45' 36"	28,22
8	4970112.83	5190085.23	132° 54' 6"	38,43
9	4970086.67	5190113.38	220° 13' 41"	3,99
10	4970083.62	5190110.8	312° 34' 50"	0,5
11	4970083.96	5190110.43	221° 43' 51"	8,8
12	4970077.39	5190104.57	125° 6' 3"	2,59
13	4970075.9	5190106.69	214° 53' 10"	2,66
14	4970073.72	5190105.17	209° 36' 22"	21,5
15	4970055.03	5190094.55	210° 1' 34"	9,85
16	4970046.5	5190089.62	213° 6' 20"	7,34
17	4970040.35	5190085.61	212° 17' 9"	17,32
18	4970025.71	5190076.36	219° 51' 34"	16,34
19	4970013.17	5190065.89	259° 12' 8"	1,97
20	4970012.8	5190063.95	214° 19' 49"	0,5
21	4970012.39	5190063.67	355° 3' 59"	8,95
22	4970021.31	5190062.9	353° 46' 45"	2,12
23	4970023.42	5190062.67	349° 5' 40"	9,73
24	4970032.97	5190060.83	342° 39' 51"	5,6
25	4970038.32	5190059.16	340° 13' 48"	5,97
26	4970043.94	5190057.14	332° 11' 32"	4,33
27	4970047.77	5190055.12	354° 9' 10"	1,67
28	4970049.43	5190054.95	339° 34' 54"	1,46
29	4970050.8	5190054.44	336° 57' 23"	4,37
30	4970054.82	5190052.73	327° 55' 27"	3,45
31	4970057.74	5190050.9	335° 19' 16"	14,13
32	4970070.58	5190045	342° 41' 18"	6,45
33	4970076.74	5190043.08	250° 26' 10"	1,28
34	4970076.31	5190041.87	331° 44' 4"	3,32
35	4970079.23	5190040.3	70° 29' 51"	0,51
36	4970079.4	5190040.78	337° 18' 16"	5,24
37	4970084.23	5190038.76	245° 39' 2"	1,5
38	4970083.61	5190037.39	335° 55' 0"	5,78
39	4970088.89	5190035.03	61° 38' 42"	1,43
40	4970089.57	5190036.29	336° 31' 42"	11,02

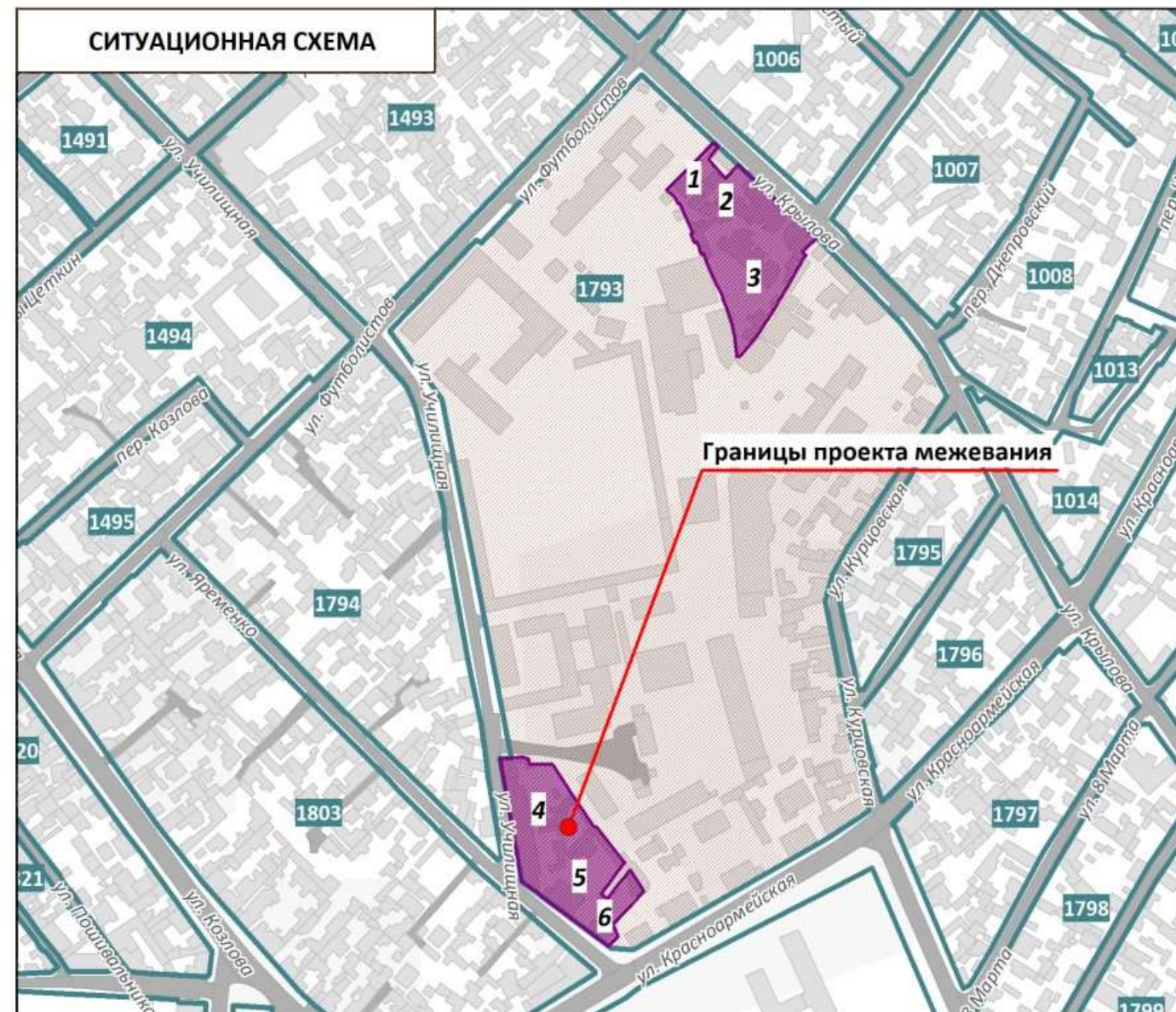
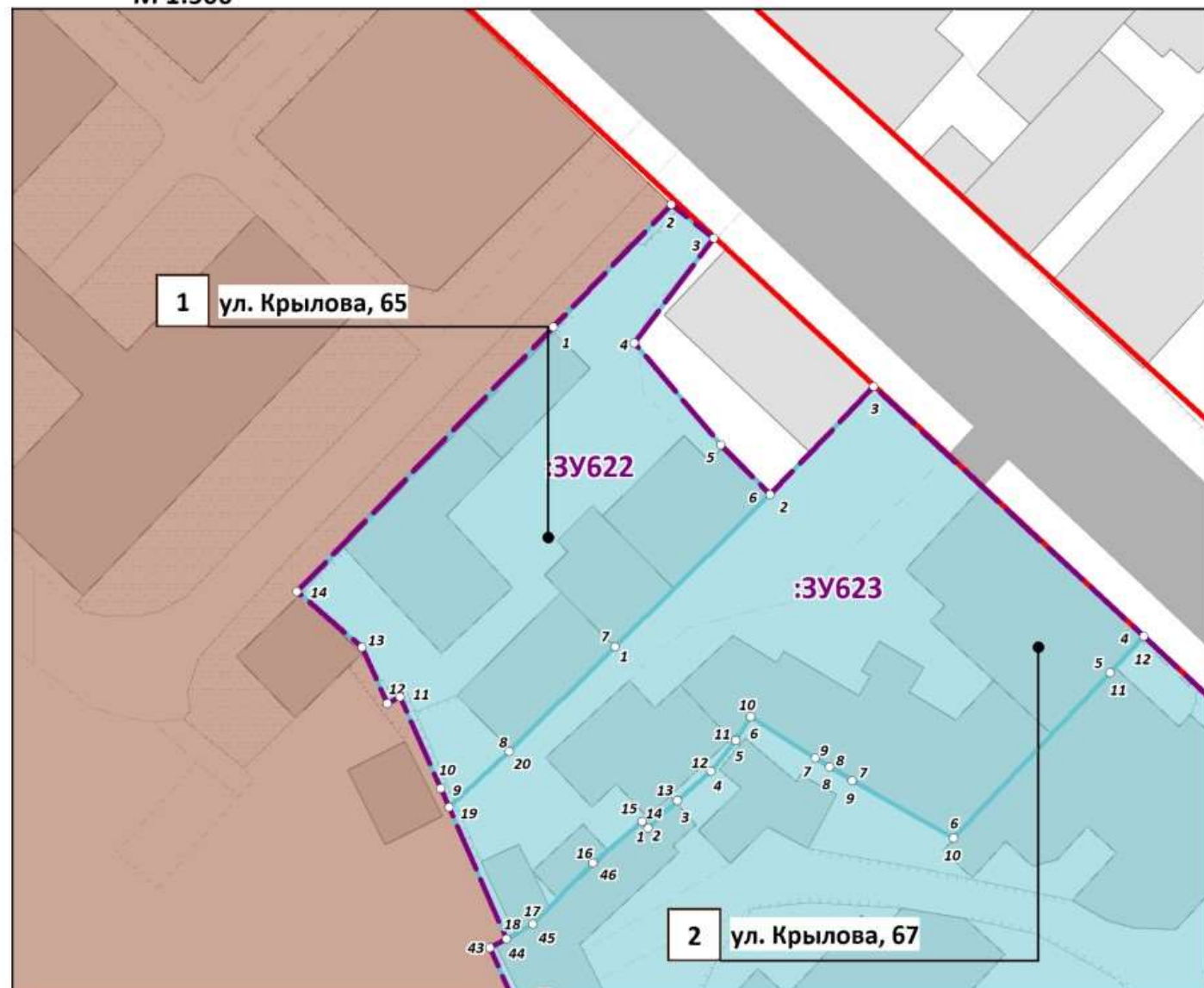
41	4970099.68	5190031.9	336° 8' 46"	1,61
42	4970101.15	5190031.25	335° 56' 47"	7,65
43	4970108.14	5190028.13	243° 40' 1"	1,1
44	4970107.65	5190027.14	335° 36' 23"	4,72
45	4970111.95	5190025.19	310° 41' 11"	6,58
46	4970116.24	5190020.2	44° 3' 19"	28,3
Контур 2				
44	4969762.99	5189916.35	87° 9' 12"	7,25
45	4969763.35	5189923.59	80° 4' 26"	1,22
46	4969763.56	5189924.79	82° 10' 48"	2,35
47	4969763.88	5189927.12	85° 18' 42"	3,79
48	4969764.19	5189930.9	116° 8' 0"	4,15
49	4969762.36	5189934.63	177° 3' 31"	2,53
50	4969759.83	5189934.76	99° 40' 32"	3,09
51	4969759.31	5189937.81	89° 23' 43"	11,37
52	4969759.43	5189949.18	147° 0' 17"	18,53
53	4969743.89	5189959.27	146° 54' 55"	2,36
54	4969741.91	5189960.56	145° 52' 4"	25,88
55	4969720.49	5189975.08	82° 59' 1"	1,31
56	4969720.65	5189976.38	141° 51' 34"	13,62
57	4969709.94	5189984.79	142° 0' 26"	9,39
58	4969702.54	5189990.57	139° 11' 19"	5,32
59	4969698.51	5189994.05	218° 24' 5"	2,77
60	4969696.34	5189992.33	216° 1' 11"	21,83
61	4969678.68	5189979.49	129° 1' 10"	4,48
62	4969675.86	5189982.97	38° 36' 42"	14,87
63	4969687.48	5189992.25	38° 35' 3"	8,29
64	4969693.96	5189997.42	143° 26' 25"	1,11
65	4969693.07	5189998.08	147° 59' 58"	12,7
66	4969682.3	5190004.81	150° 0' 36"	2,32
67	4969680.29	5190005.97	222° 57' 33"	28
68	4969659.8	5189986.89	158° 45' 25"	8
69	4969652.34	5189989.79	221° 52' 15"	8,42
70	4969646.07	5189984.17	306° 43' 8"	23,52
71	4969660.13	5189965.32	306° 56' 49"	28,27
72	4969677.12	5189942.73	308° 18' 7"	4
73	4969679.6	5189939.59	305° 38' 55"	12,01
74	4969686.6	5189929.83	349° 59' 33"	77,57



ДОКУМЕНТАЦИЯ ПО ВНЕСЕНИЮ ИЗМЕНЕНИЙ В ПРОЕКТ МЕЖЕВАНИЯ ТЕРРИТОРИИ ПОД МНОГОКВАРТИРНЫМИ ДОМАМИ В ГРАНИЦАХ КВАРТАЛА 1793 (УЛ. КРЫЛОВА, 65, УЛ. КРЫЛОВА, 67, УЛ. КРЫЛОВА, 69, УЛ. ГЕНЕРАЛА ЯРЕМЕНКО/УЛ. УЧИЛИЩНАЯ, 42/40, УЛ. ГЕНЕРАЛА ЯРЕМЕНКО, 44, УЛ. ГЕНЕРАЛА ЯРЕМЕНКО, 46), УТВЕРЖДЕННЫЙ ПОСТАНОВЛЕНИЕМ АДМИНИСТРАЦИИ ГОРОДА СИМФЕРОПОЛЯ РЕСПУБЛИКИ КРЫМ ОТ 28.07.2021 №3978

ЧЕРТЕЖ МЕЖЕВАНИЯ ТЕРРИТОРИИ (УЛ. КРЫЛОВА, 65, УЛ. КРЫЛОВА, 67, УЛ. КРЫЛОВА, 69, УЛ. ГЕНЕРАЛА ЯРЕМЕНКО/УЛ. УЧИЛИЩНАЯ, 42/40, УЛ. ГЕНЕРАЛА ЯРЕМЕНКО, 44, УЛ. ГЕНЕРАЛА ЯРЕМЕНКО, 46)

М 1:500



УСЛОВНЫЕ ОБОЗНАЧЕНИЯ

- Границы проектируемой территории
- Красные линии действующие
- Границы существующих элементов планировочной структуры, номера существующих элементов планировочной структуры
- Границы существующих земельных участков согласно сведениям ЕГРН
- Границы существующих объектов капитального строительства согласно сведениям ЕГРН
- Границы образуемых земельных участков, условные номера образуемых земельных участков
- Номера поворотных точек образуемых земельных участков
- Здания, строения, сооружения
- Улично-дорожная сеть, проезды

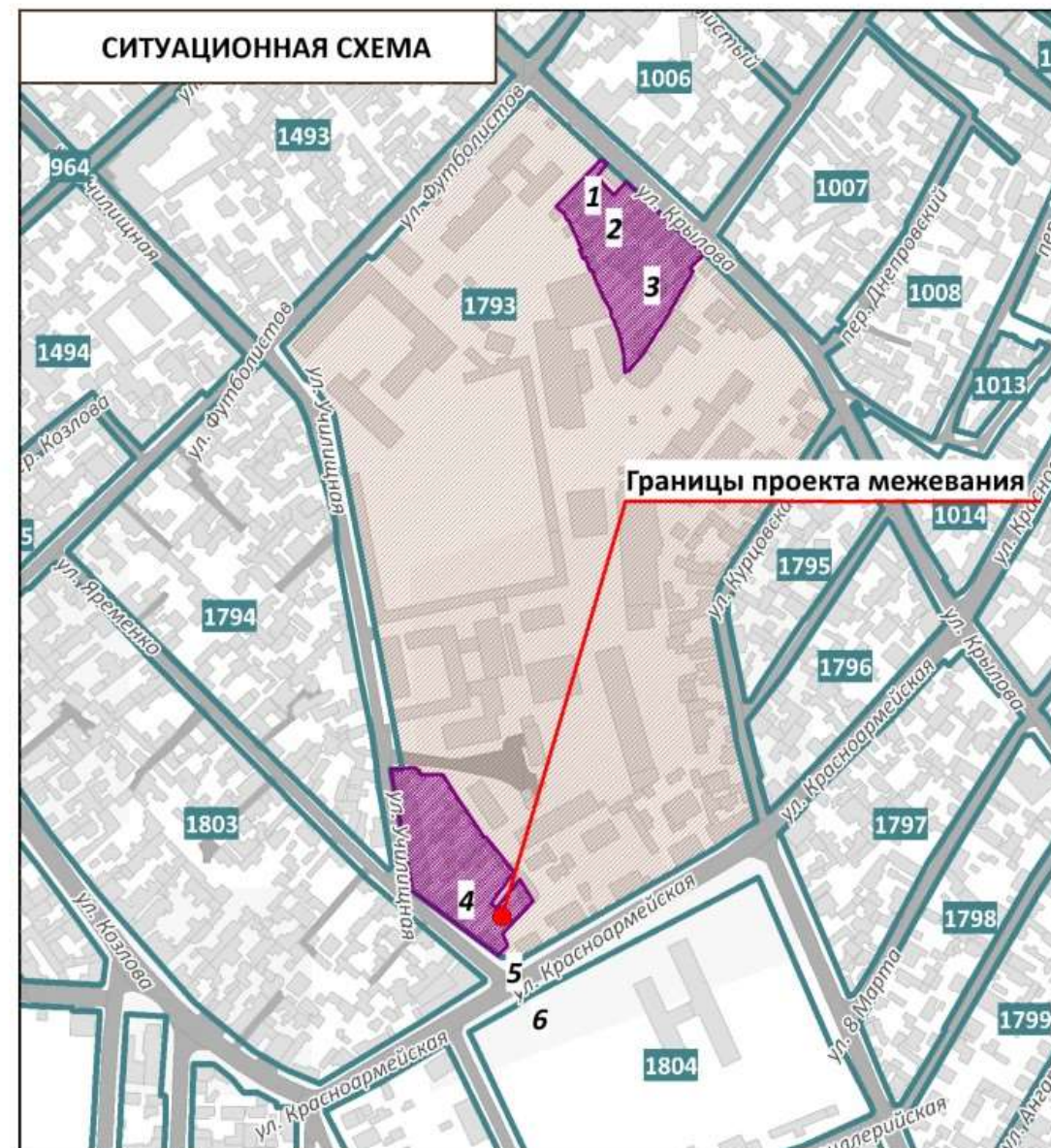
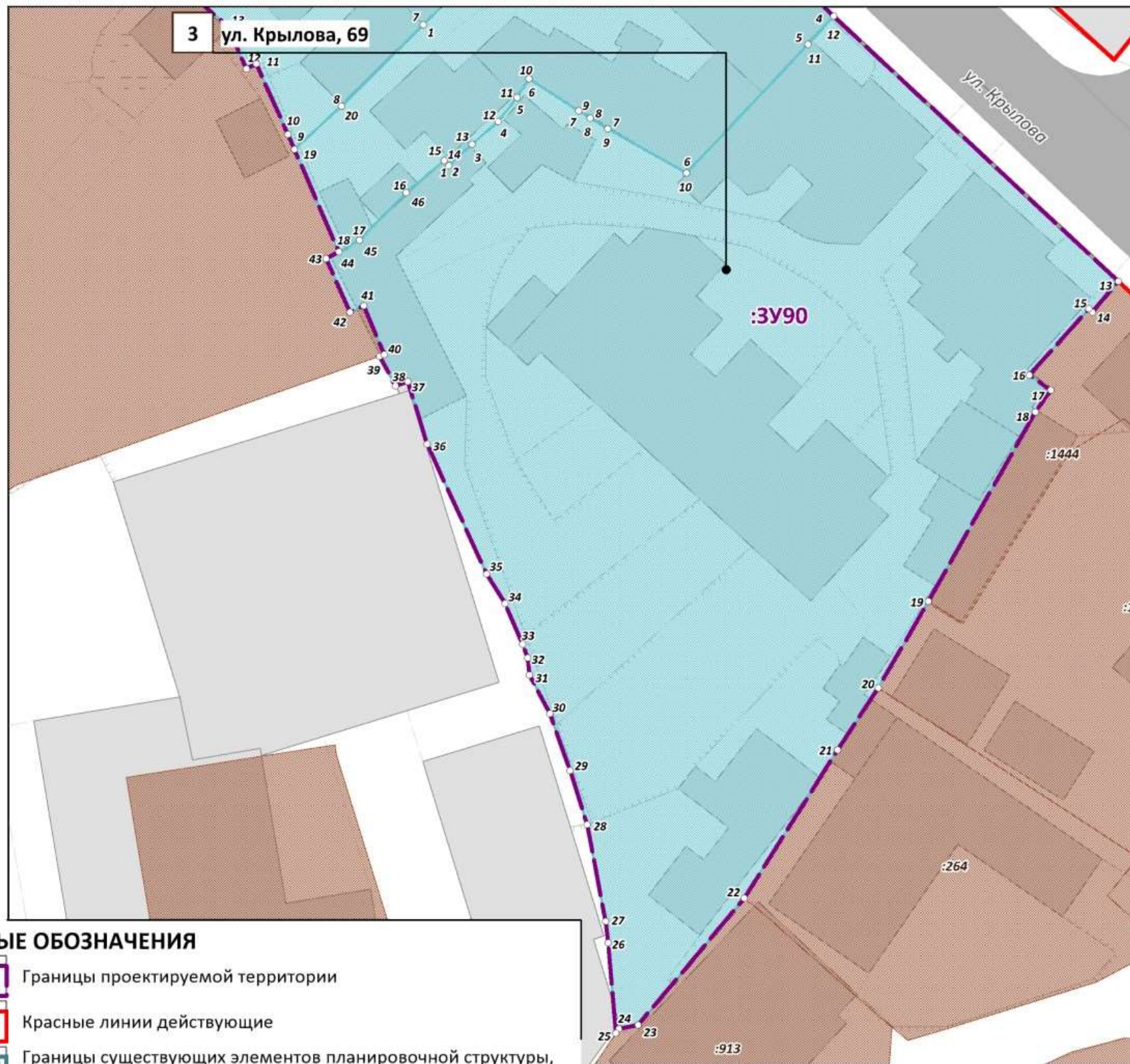
Примечания:

1. Границы существующих элементов планировочной структуры совпадают с действующими красными линиями.
2. Ведомости координат поворотных точек образуемых земельных участков, определенных картометрическим способом, приведены в текстовой части проекта межевания.
3. Линии отступа от красных линий в целях определения мест допустимого размещения зданий, строений, сооружений совпадают с красными линиями.
4. Настоящим проектом межевания установление границ публичных сервитутов не предусмотрено.

<p>ДОКУМЕНТАЦИЯ ПО ВНЕСЕНИЮ ИЗМЕНЕНИЙ В ПРОЕКТ МЕЖЕВАНИЯ ТЕРРИТОРИИ ПОД МНОГОКВАРТИРНЫМИ ДОМАМИ В ГРАНИЦАХ КВАРТАЛА 1793 (УЛ. КРЫЛОВА, 65, УЛ. КРЫЛОВА, 67, УЛ. КРЫЛОВА, 69, УЛ. ГЕНЕРАЛА ЯРЕМЕНКО/УЛ. УЧИЛИЩНАЯ, 42/40, УЛ. ГЕНЕРАЛА ЯРЕМЕНКО, 44, УЛ. ГЕНЕРАЛА ЯРЕМЕНКО, 46), УТВЕРЖДЕННЫЙ ПОСТАНОВЛЕНИЕМ АДМИНИСТРАЦИИ ГОРОДА СИМФЕРОПОЛЯ РЕСПУБЛИКИ КРЫМ ОТ 28.07.2021 №3978</p>			<p>ООО "ЦЕНТР ГРАДОСТРОИТЕЛЬНОГО ПЛАНИРОВАНИЯ"</p>	
<p>ЧЕРТЕЖ МЕЖЕВАНИЯ ТЕРРИТОРИИ (УЛ. КРЫЛОВА, 65, УЛ. КРЫЛОВА, 67, УЛ. КРЫЛОВА, 69, УЛ. ГЕНЕРАЛА ЯРЕМЕНКО/УЛ. УЧИЛИЩНАЯ, 42/40, УЛ. ГЕНЕРАЛА ЯРЕМЕНКО, 44, УЛ. ГЕНЕРАЛА ЯРЕМЕНКО, 46)</p>			<p>ОСНОВНАЯ ЧАСТЬ</p> <p>ЛИСТ 1.1</p>	
Масштаб	1:500	Разработал		Федоренко А. А.
Шифр проекта	ПМ12-20	Проверил		Щербаков А.А.
Дата		Согласовал	Матис Л.Я.	



ДОКУМЕНТАЦИЯ ПО ВНЕСЕНИЮ ИЗМЕНЕНИЙ В ПРОЕКТ МЕЖЕВАНИЯ ТЕРРИТОРИИ ПОД МНОГОКВАРТИРНЫМИ ДОМАМИ В ГРАНИЦАХ КВАРТАЛА 1793
 (УЛ. КРЫЛОВА, 65, УЛ. КРЫЛОВА, 67, УЛ. КРЫЛОВА, 69, УЛ. ГЕНЕРАЛА ЯРЕМЕНКО/УЛ. УЧИЛИЩНАЯ, 42/40, УЛ. ГЕНЕРАЛА ЯРЕМЕНКО, 44, УЛ. ГЕНЕРАЛА ЯРЕМЕНКО, 46),
 УТВЕРЖДЕННЫЙ ПОСТАНОВЛЕНИЕМ АДМИНИСТРАЦИИ ГОРОДА СИМФЕРОПОЛЯ РЕСПУБЛИКИ КРЫМ ОТ 28.07.2021 №3978
 ЧЕРТЕЖ МЕЖЕВАНИЯ ТЕРРИТОРИИ (УЛ. КРЫЛОВА, 65, УЛ. КРЫЛОВА, 67, УЛ. КРЫЛОВА, 69, УЛ. ГЕНЕРАЛА ЯРЕМЕНКО/УЛ. УЧИЛИЩНАЯ, 42/40,
 УЛ. ГЕНЕРАЛА ЯРЕМЕНКО, 44, УЛ. ГЕНЕРАЛА ЯРЕМЕНКО, 46)
 М 1:500



УСЛОВНЫЕ ОБОЗНАЧЕНИЯ

- Границы проектируемой территории
- Красные линии действующие
- Границы существующих элементов планировочной структуры, номера существующих элементов планировочной структуры
- Границы существующих земельных участков согласно сведениям ЕГРН
- Границы существующих объектов капитального строительства согласно сведениям ЕГРН
- Границы образуемых земельных участков, условные номера образуемых земельных участков
- Номера поворотных точек образуемых земельных участков
- Здания, строения, сооружения
- Улично-дорожная сеть, проезды

Примечания:

1. Границы существующих элементов планировочной структуры совпадают с действующими красными линиями.
2. Ведомости координат поворотных точек образуемых земельных участков, определенных картометрическим способом, приведены в текстовой части проекта межевания.
3. Линии отступа от красных линий в целях определения мест допустимого размещения зданий, строений, сооружений совпадают с красными линиями.
4. Настоящим проектом межевания установление границ публичных сервитутов не предусмотрено.

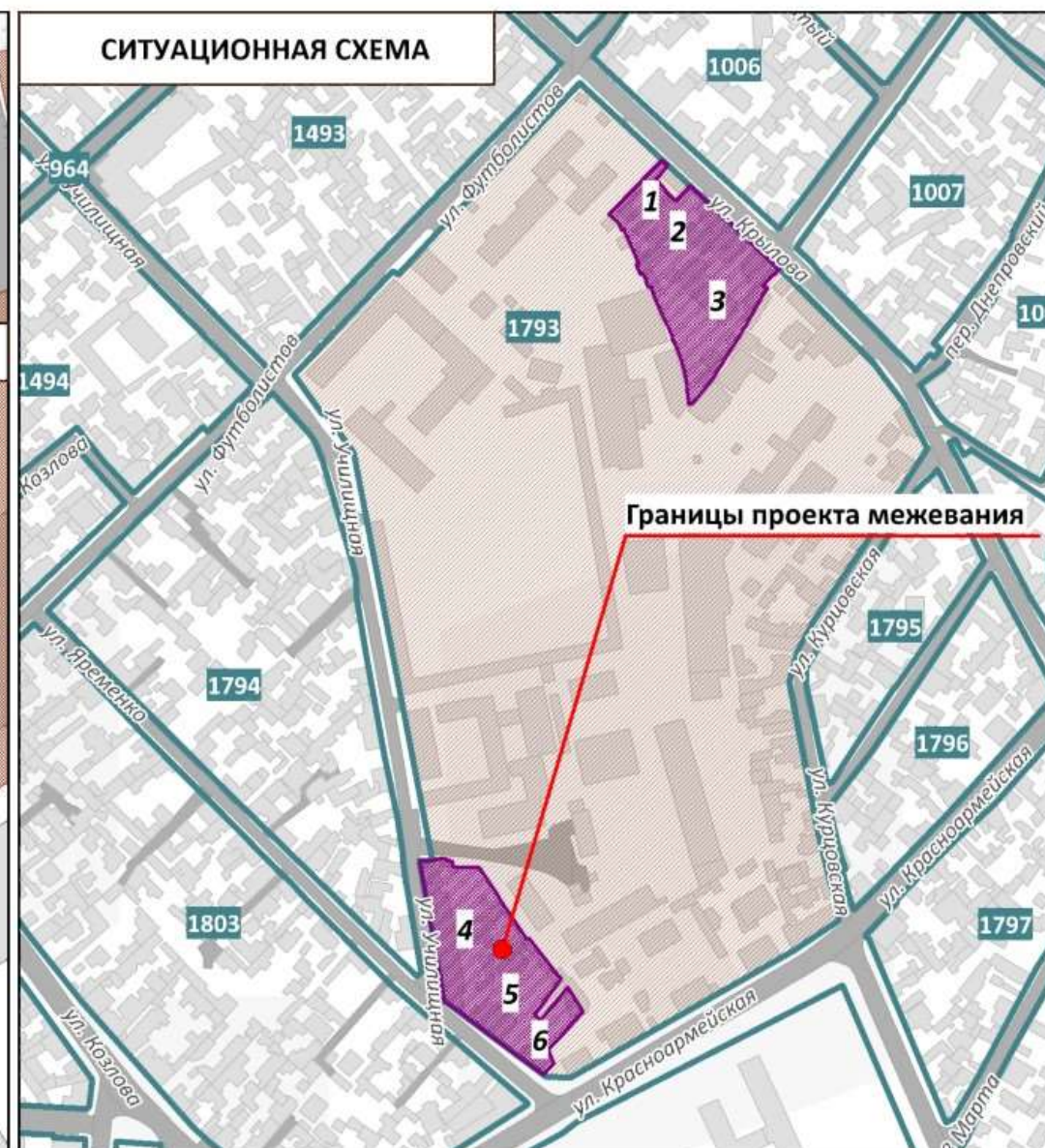
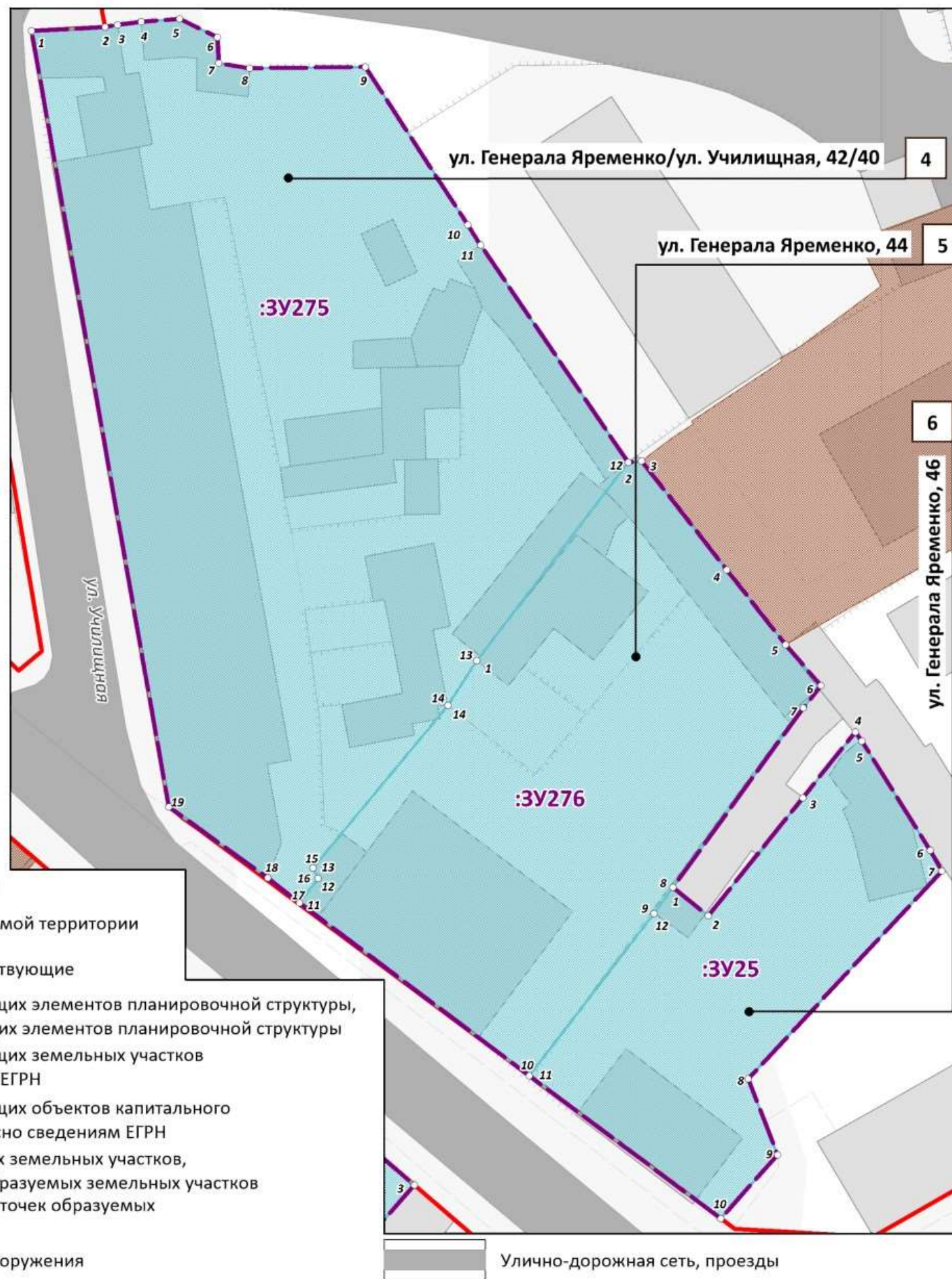
ДОКУМЕНТАЦИЯ ПО ВНЕСЕНИЮ ИЗМЕНЕНИЙ В ПРОЕКТ МЕЖЕВАНИЯ ТЕРРИТОРИИ ПОД МНОГОКВАРТИРНЫМИ ДОМАМИ В ГРАНИЦАХ КВАРТАЛА 1793 (УЛ. КРЫЛОВА, 65, УЛ. КРЫЛОВА, 67, УЛ. КРЫЛОВА, 69, УЛ. ГЕНЕРАЛА ЯРЕМЕНКО/УЛ. УЧИЛИЩНАЯ, 42/40, УЛ. ГЕНЕРАЛА ЯРЕМЕНКО, 44, УЛ. ГЕНЕРАЛА ЯРЕМЕНКО, 46), УТВЕРЖДЕННЫЙ ПОСТАНОВЛЕНИЕМ АДМИНИСТРАЦИИ ГОРОДА СИМФЕРОПОЛЯ РЕСПУБЛИКИ КРЫМ ОТ 28.07.2021 №3978			ООО "ЦЕНТР ГРАДОСТРОИТЕЛЬНОГО ПЛАНИРОВАНИЯ"	
ЧЕРТЕЖ МЕЖЕВАНИЯ ТЕРРИТОРИИ (УЛ. КРЫЛОВА, 65, УЛ. КРЫЛОВА, 67, УЛ. КРЫЛОВА, 69, УЛ. ГЕНЕРАЛА ЯРЕМЕНКО/УЛ. УЧИЛИЩНАЯ, 42/40, УЛ. ГЕНЕРАЛА ЯРЕМЕНКО, 44, УЛ. ГЕНЕРАЛА ЯРЕМЕНКО, 46)				
Масштаб	1:500	Разработал	Федоренко А. А.	ОСНОВНАЯ ЧАСТЬ
Шифр проекта	ПМ12-20	Проверил	Щербаков А.А.	
Дата		Согласовал	Матис Л.Я.	
				ЛИСТ 1.2



ДОКУМЕНТАЦИЯ ПО ВНЕСЕНИЮ ИЗМЕНЕНИЙ В ПРОЕКТ МЕЖЕВАНИЯ ТЕРРИТОРИИ ПОД МНОГОКВАРТИРНЫМИ ДОМАМИ В ГРАНИЦАХ КВАРТАЛА 1793 (УЛ. КРЫЛОВА, 65, УЛ. КРЫЛОВА, 67, УЛ. КРЫЛОВА, 69, УЛ. ГЕНЕРАЛА ЯРЕМЕНКО/УЛ. УЧИЛИЩНАЯ, 42/40, УЛ. ГЕНЕРАЛА ЯРЕМЕНКО, 44, УЛ. ГЕНЕРАЛА ЯРЕМЕНКО, 46), УТВЕРЖДЕННЫЙ ПОСТАНОВЛЕНИЕМ АДМИНИСТРАЦИИ ГОРОДА СИМФЕРОПОЛЯ РЕСПУБЛИКИ КРЫМ ОТ 28.07.2021 №3978

ЧЕРТЕЖ МЕЖЕВАНИЯ ТЕРРИТОРИИ (УЛ. КРЫЛОВА, 65, УЛ. КРЫЛОВА, 67, УЛ. КРЫЛОВА, 69, УЛ. ГЕНЕРАЛА ЯРЕМЕНКО/УЛ. УЧИЛИЩНАЯ, 42/40, УЛ. ГЕНЕРАЛА ЯРЕМЕНКО, 44, УЛ. ГЕНЕРАЛА ЯРЕМЕНКО, 46)

М 1:500



УСЛОВНЫЕ ОБОЗНАЧЕНИЯ

- Границы проектируемой территории
- Красные линии действующие
- Границы существующих элементов планировочной структуры, номера существующих элементов планировочной структуры
- Границы существующих земельных участков согласно сведениям ЕГРН
- Границы существующих объектов капитального строительства согласно сведениям ЕГРН
- Границы образуемых земельных участков, условные номера образуемых земельных участков
- Номера поворотных точек образуемых земельных участков
- Здания, строения, сооружения

- Примечания:*
1. Границы существующих элементов планировочной структуры совпадают с действующими красными линиями.
 2. Ведомости координат поворотных точек образуемых земельных участков, определенных картометрическим способом, приведены в текстовой части проекта межевания.
 3. Линии отступа от красных линий в целях определения мест допустимого размещения зданий, строений, сооружений совпадают с красными линиями.
 4. Настоящим проектом межевания установление границ публичных сервитутов не предусмотрено.

ДОКУМЕНТАЦИЯ ПО ВНЕСЕНИЮ ИЗМЕНЕНИЙ В ПРОЕКТ МЕЖЕВАНИЯ ТЕРРИТОРИИ ПОД МНОГОКВАРТИРНЫМИ ДОМАМИ В ГРАНИЦАХ КВАРТАЛА 1793 (УЛ. КРЫЛОВА, 65, УЛ. КРЫЛОВА, 67, УЛ. КРЫЛОВА, 69, УЛ. ГЕНЕРАЛА ЯРЕМЕНКО/УЛ. УЧИЛИЩНАЯ, 42/40, УЛ. ГЕНЕРАЛА ЯРЕМЕНКО, 44, УЛ. ГЕНЕРАЛА ЯРЕМЕНКО, 46), УТВЕРЖДЕННЫЙ ПОСТАНОВЛЕНИЕМ АДМИНИСТРАЦИИ ГОРОДА СИМФЕРОПОЛЯ РЕСПУБЛИКИ КРЫМ ОТ 28.07.2021 №3978			ООО "ЦЕНТР ГРАДОСТРОИТЕЛЬНОГО ПЛАНИРОВАНИЯ"	
ЧЕРТЕЖ МЕЖЕВАНИЯ ТЕРРИТОРИИ (УЛ. КРЫЛОВА, 65, УЛ. КРЫЛОВА, 67, УЛ. КРЫЛОВА, 69, УЛ. ГЕНЕРАЛА ЯРЕМЕНКО/УЛ. УЧИЛИЩНАЯ, 42/40, УЛ. ГЕНЕРАЛА ЯРЕМЕНКО, 44, УЛ. ГЕНЕРАЛА ЯРЕМЕНКО, 46)				
Масштаб	1:500	Разработал	Федоренко А. А.	ОСНОВНАЯ ЧАСТЬ
Шифр проекта	ПМ12-20	Проверил	Щербаков А.А.	
Дата		Согласовал	Матис Л.Я.	
				лист 1.3