



РЕСПУБЛИКА КРЫМ
Симферопольский городской совет
___ сессия II созыва

РЕШЕНИЕ

№ _____

О внесении изменений в решение 45-й сессии Симферопольского городского совета II созыва от 30.04.2021 № 361 «Об утверждении Правил землепользования и застройки муниципального образования городской округ Симферополь Республики Крым»

В соответствии со статьями 30-33 Градостроительного кодекса Российской Федерации, статьей 16 Федерального закона от 06.10.2003 № 131-ФЗ «Об общих принципах организации местного самоуправления в Российской Федерации», Уставом муниципального образования городской округ Симферополь Республики Крым, решением Симферопольского городского совета от 25.10.2018 № 1764 «Об утверждении Положения об организации и проведении общественных обсуждений, публичных слушаний при осуществлении градостроительной деятельности в муниципальном образовании городской округ Симферополь Республики Крым», на основании протокола и заключения о результатах общественных обсуждений по обсуждению проекта муниципального правового акта «О внесении изменений в решение 45-й сессии Симферопольского городского совета II созыва от 30.04.2021 № 361 «Об утверждении Правил землепользования и застройки муниципального образования городской округ Симферополь Республики Крым», Симферопольский городской совет Республики Крым

РЕШИЛ:

1. Внести в решение 45-й сессии Симферопольского городского совета II созыва от 30.04.2021 № 361 «Об утверждении Правил землепользования и застройки муниципального образования городской округ Симферополь Республики Крым» (далее – решение), следующие изменения:

1.1. В карте градостроительного зонирования (приложение 1 к решению) и в карте зон с особыми условиями использования территории (приложение 2 к решению):

1.1.1. Зоны О-1, ИТ-2 в пределах земельного участка, расположенного по адресу: Республика Крым, г. Симферополь, проспект Кирова, земельный участок 2, (участок №2), кадастровый номер 90:22:010302:101 изменить на зону О-1 (приложение 3 к настоящему решению);

1.1.2. Зону Ж-1 в пределах земельного участка, расположенного по адресу: Республика Крым, г. Симферополь, ул. Чехова, 42, кадастровый номер 90:22:010222:192 изменить на зону О-1 (приложение 4 к настоящему решению);

1.1.3. Зоны СХ-1, ИТ-2 в пределах земельного участка, расположенного по адресу: Республика Крым, г. Симферополь, в СТ «Сигнал» (поз. по ГП-47), кадастровый номер 90:22:010209:228 изменить на зону СХ-1 (приложение 5 к настоящему решению).

2. Аппарату Симферопольского городского совета Республики Крым (Федорков А.Н.) разместить настоящее решение на сайте Симферопольского городского совета и опубликовать в установленном порядке.

3. Настоящее решение вступает в силу со дня его официального опубликования.

4. Администрации города Симферополя Республики Крым обеспечить размещение настоящего решения в федеральной государственной информационной системе территориального планирования в порядке и сроки, установленные Градостроительным кодексом Российской Федерации.

5. Контроль за исполнением настоящего решения возложить на главу администрации города Симферополя Афанасьева М.С., постоянный комитет по вопросам архитектуры, градостроительства и земельных отношений (Федотов И.Л.).

Председатель Симферопольского
городского совета

В.Н. Агеев

Лист согласования к проекту решения сессии Симферопольского городского совета «О внесении изменений в решение 45-й сессии Симферопольского городского совета II созыва от 30.04.2021 № 361 «Об утверждении Правил землепользования и застройки муниципального образования городской округ Симферополь Республики Крым»

Заместитель председателя
Симферопольского
городского совета

Н.В. Аксёнова

Председатель постоянного
комитета по вопросам архитектуры,
градостроительства
и земельных отношений

И.Л. Федотов

Управляющий делами аппарата
Симферопольского городского совета
Республики Крым

А.Н. Федорков

Начальник управления правового,
кадрового и финансового обеспечения
аппарата Симферопольского
городского совета Республики Крым

Г.В. Белоус

Глава администрации
города Симферополя

М.С. Афанасьев

Начальник МКУ Департамент архитектуры
и градостроительства
администрации города Симферополя
Республики Крым

В.А. Данильченко

Докладчик по данному вопросу:
Заместитель главы администрации
города Симферополя
Поляков С.А.

Проект внесен главой администрации города Симферополя
Афанасьевым М.С.

Реестр рассылки к проекту решения сессии Симферопольского городского совета «О внесении изменений в решение 45-й сессии Симферопольского городского совета II созыва от 30.04.2021 № 361 «Об утверждении Правил землепользования и застройки муниципального образования городской округ Симферополь Республики Крым»

1. Прокуратура города Симферополя;
2. Аппарат Симферопольского городского совета Республики Крым;
3. Администрация города Симферополя Республики Крым;
4. Правовой департамент аппарата Администрации города Симферополя Республики Крым.

Начальник МКУ Департамент архитектуры
и градостроительства
администрации города Симферополя
Республики Крым

В.А. Данильченко

ЗАКЛЮЧЕНИЕ

о проверке проекта муниципального правового акта о внесении изменений в Правила землепользования и застройки муниципального образования городской округ Симферополь Республики Крым представленного Комиссией по подготовке правил землепользования и застройки муниципального образования городской округ Симферополь Республики Крым, на соответствие требованиям части 9 статьи 31 Градостроительного кодекса Российской Федерации

Комиссией по подготовке Правил землепользования и застройки муниципального образования городской округ Симферополь Республики Крым (далее – Комиссия) в Администрацию города Симферополя (МКУ «Департамент архитектуры и градостроительства») представлен проект муниципального правового акта о внесении изменений в Правила землепользования и застройки муниципального образования городской округ Симферополь Республики Крым, утвержденные решением Симферопольского городского совета II созыва от 30.04.2021 № 361, (далее – Проект) подготовленный на основании предложений, установленных в протоколе заседания Комиссии от 23.06.2023.

На основании части 9 статьи 31 Градостроительного кодекса Российской Федерации представленный Проект был проверен на соответствие требованиям технических регламентов, Генеральному плану муниципального образования городской округ Симферополь Республики Крым, утвержденному решением 50-й сессии Симферопольского городского совета I созыва от 25.08.2016 № 888, Схеме территориального планирования Республики Крым и схемам территориального планирования Российской Федерации.

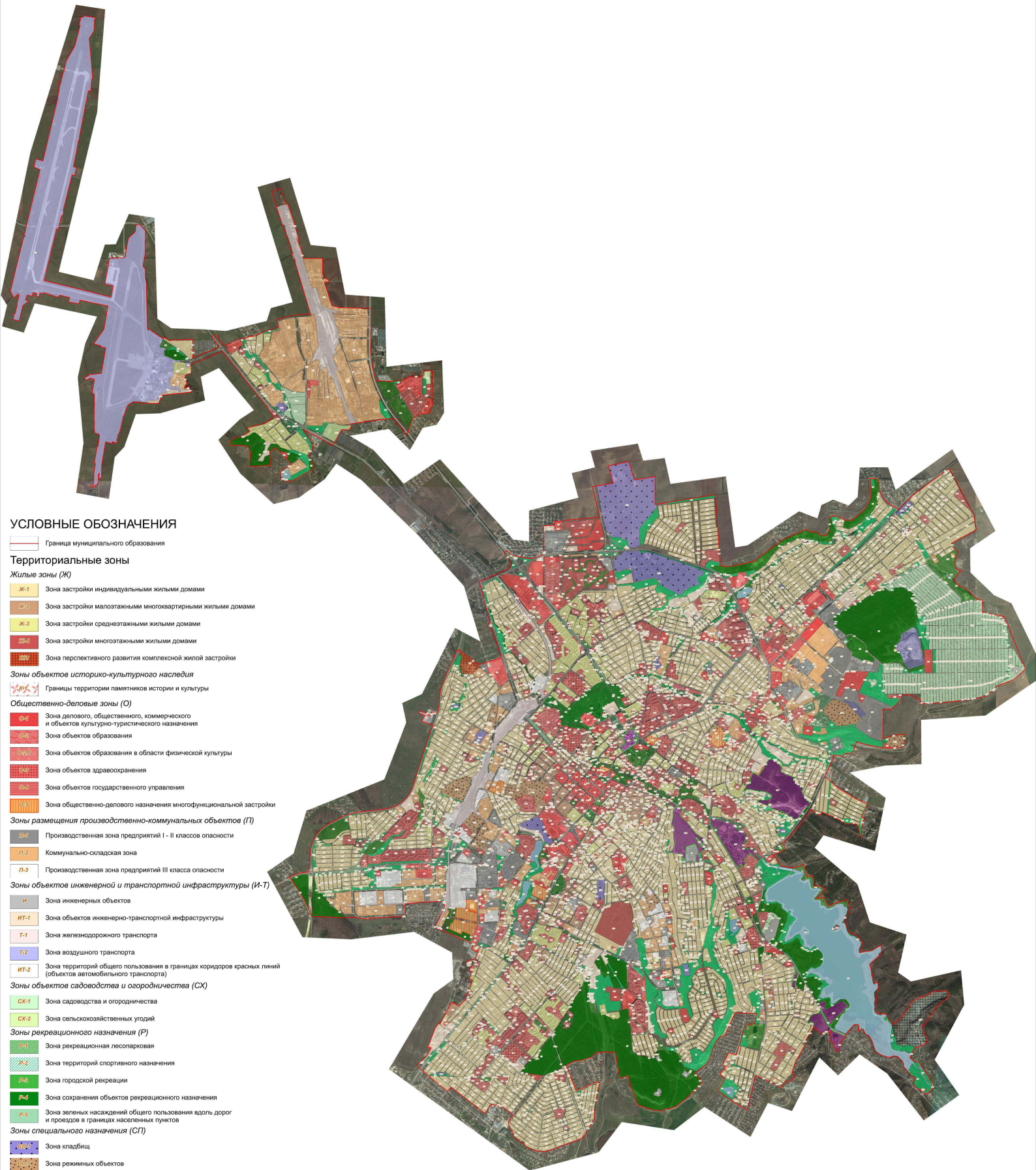
Соблюдение требований технических регламентов рассматривалось путем оценки соответствия требованиям Федерального закона от 22.07.2008 № 123-ФЗ «Технический регламент о требованиях пожарной безопасности», Федерального закона от 30.12.2009 № 384-ФЗ «Технический регламент о безопасности зданий и сооружений». По результатам проверки не было выявлено нарушений требований действующего законодательства Российской Федерации.

Общие выводы и рекомендации:

Направить Проект главе администрации города Симферополя для принятия решения об обращении к главе городского округа – председателю Симферопольского городского совета В.Н. Агееву с просьбой о назначении общественных обсуждений по Проекту.

Начальник МКУ Департамент архитектуры
и градостроительства
администрации города Симферополя
Республики Крым

В.А. Данильченко



УСЛОВНЫЕ ОБОЗНАЧЕНИЯ

- Граница муниципального образования
- Территориальные зоны**
- Жилые зоны (Ж)**
 - Ж-1 Зона застройки индивидуальными жилыми домами
 - Ж-2 Зона застройки малоэтажными многоквартирными жилыми домами
 - Ж-3 Зона застройки среднетажными жилыми домами
 - Ж-4 Зона застройки многоквартирными жилыми домами
 - Ж-5 Зона перспективного развития комплексной жилой застройки
- Зоны объектов историко-культурного наследия**
 - Границы территории памятников истории и культуры
- Общественно-деловые зоны (О)**
 - О-1 Зона делового, общественного, коммерческого и объектов культурно-туристического назначения
 - О-2 Зона объектов образования
 - О-3 Зона объектов образования в области физической культуры
 - О-4 Зона объектов здравоохранения
 - О-5 Зона объектов государственного управления
 - О-6 Зона общественно-делового назначения многофункциональной застройки
- Зоны размещения производственно-коммунальных объектов (П)**
 - П-1 Производственная зона предприятий I - II классов опасности
 - П-2 Коммунально-складская зона
 - П-3 Производственная зона предприятий III класса опасности
- Зоны объектов инженерной и транспортной инфраструктуры (И-Т)**
 - И Зона инженерных объектов
 - ИТ-1 Зона объектов инженерно-транспортной инфраструктуры
 - Т-1 Зона железнодорожного транспорта
 - Т-2 Зона воздушного транспорта
 - ИТ-2 Зона территорий общего пользования в границах коридоров красных линий (объектов автомобильного транспорта)
- Зоны объектов садоводства и огородничества (СХ)**
 - СХ-1 Зона садоводства и огородничества
 - СХ-2 Зона сельскохозяйственных угодий
- Зоны рекреационного назначения (Р)**
 - Р-1 Зона рекреационная лесопарковая
 - Р-2 Зона территорий спортивного назначения
 - Р-3 Зона городской рекреации
 - Р-4 Зона сохранения объектов рекреационного назначения
 - Р-5 Зона зеленых насаждений общего пользования вдоль дорог и проездов в границах населенных пунктов
- Зоны специального назначения (СП)**
 - СП-1 Зона кладбищ
 - СП-2 Зона режимных объектов
 - СП-3 Зона объектов размещения отходов потребления
 - СП-4 Зона карьеров
- Зоны зеленых насаждений (З)**
 - З Зона зеленых насаждений
- Зоны особого регулирования**
 - ЗО Зона особого регулирования
- Земельные участки, для которых действие градостроительного регламента не устанавливается**
 - ВО Зона водных объектов
 - ЛС Зона городских лесов

ПРАВИЛА ЗЕМЛЕПОЛЬЗОВАНИЯ И ЗАСТРОЙКИ МУНИЦИПАЛЬНОГО ОБРАЗОВАНИЯ ГОРОДСКОЙ ОКРУГ СИМФЕРОПОЛЬ					
№ п/п	№ п/п	№ п/п	№ п/п	№ п/п	№ п/п
1	2	3	4	5	6
1	2	3	4	5	6

М 1:20 000

Схема градостроительного зонирования до внесения изменений для земельного участка, расположенного по адресу: Республика Крым, г. Симферополь, проспект Кирова, земельный участок 2, (участок №2), кадастровый номер 90:22:010302:101

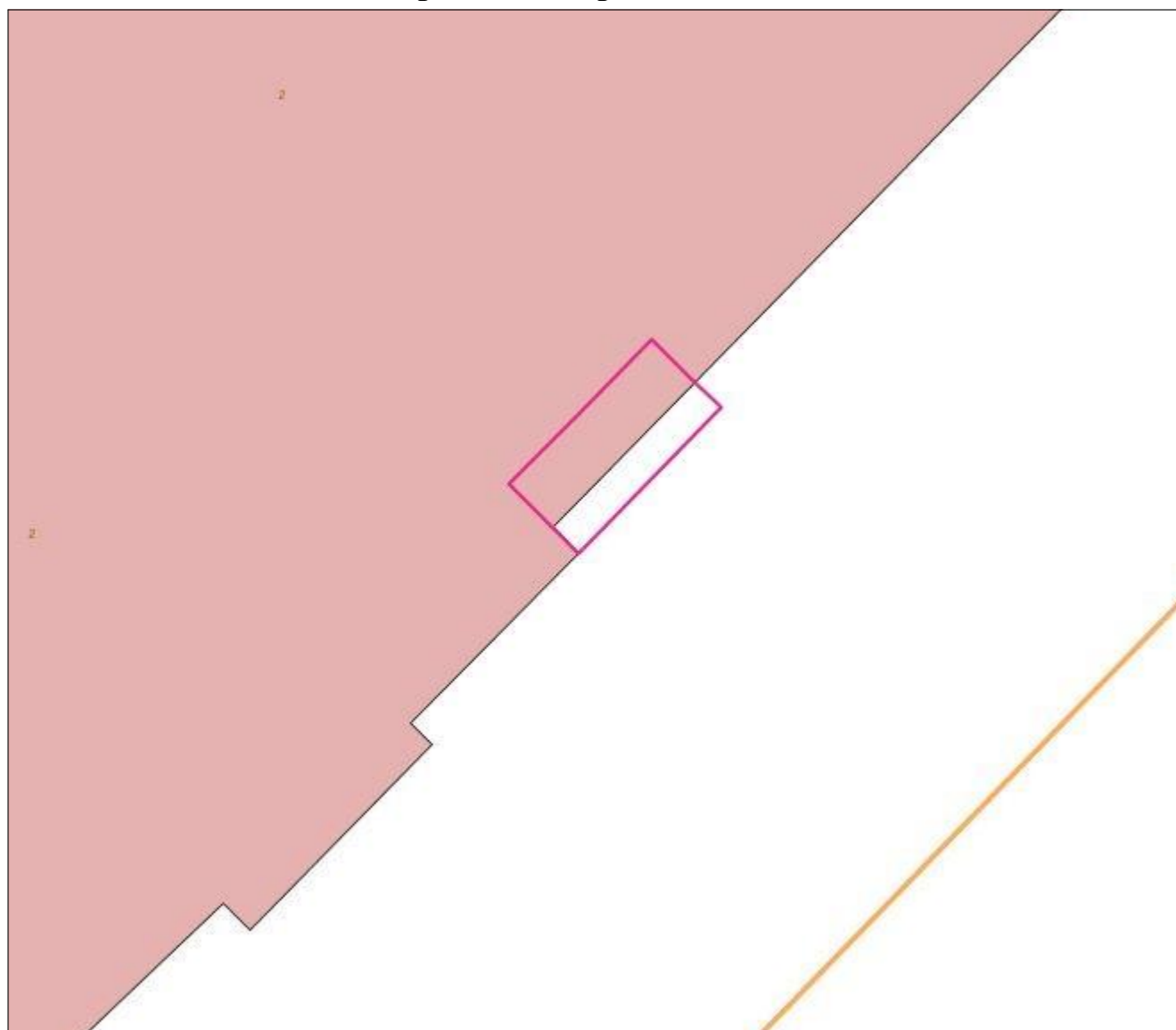
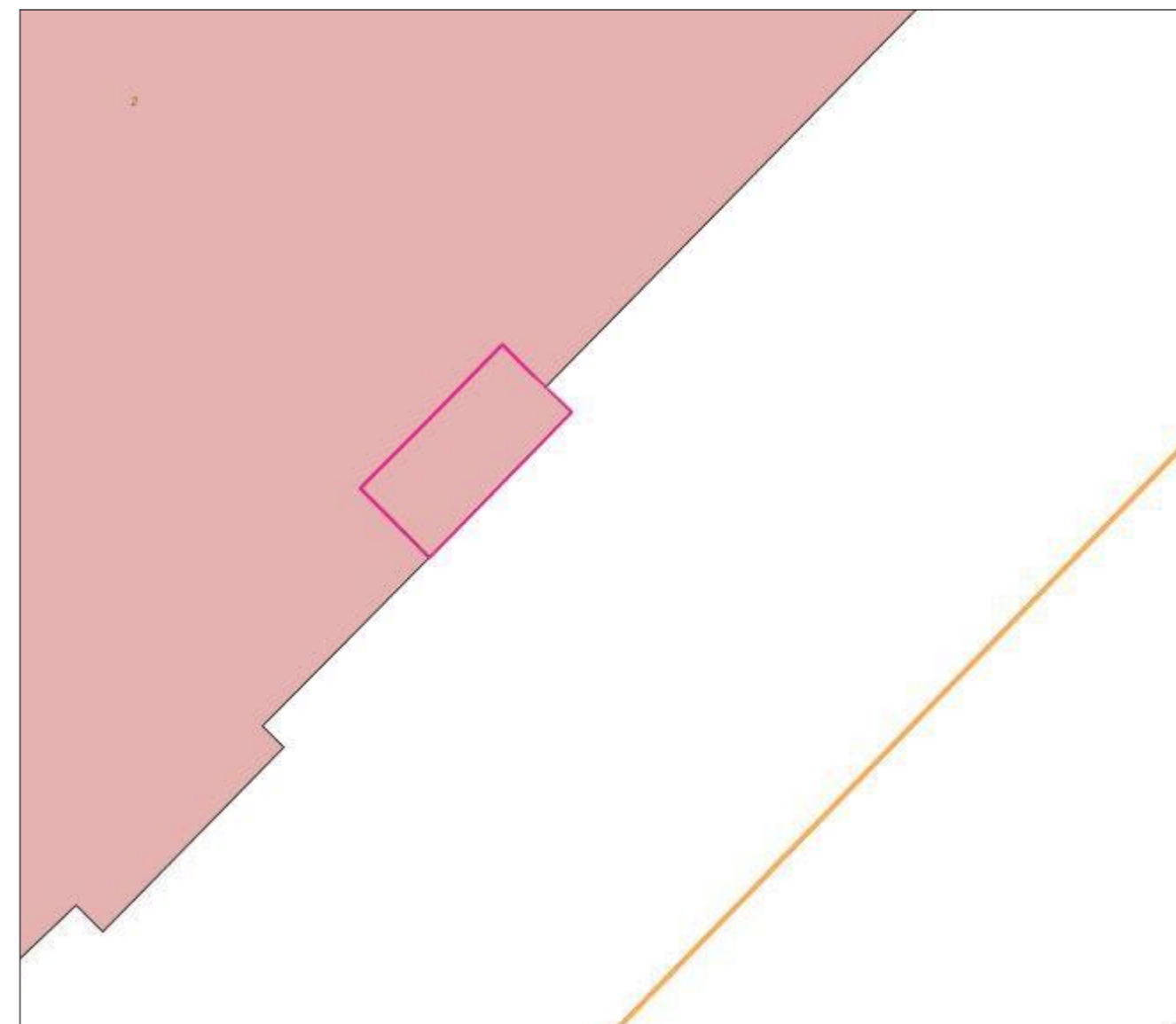


Схема градостроительного зонирования после внесения изменений для земельного участка, расположенного по адресу: Республика Крым, г. Симферополь, проспект Кирова, земельный участок 2, (участок №2), кадастровый номер 90:22:010302:101



Заместитель председателя Симферопольского городского совета		Аксёнова Н.В.
Начальник МКУ Департамент архитектуры и градостроительства администрации города Симферополя Республики Крым		Данильченко В.А.

Схема градостроительного зонирования до внесения изменений для земельного участка, расположенного по адресу: Республика Крым, г. Симферополь, ул. Чехова, 42, кадастровый номер 90:22:010222:192



Схема градостроительного зонирования после внесения изменений для земельного участка, расположенного по адресу: Республика Крым, г. Симферополь, ул. Чехова, 42, кадастровый номер 90:22:010222:192



Заместитель председателя Симферопольского городского совета		Аксьёнова Н.В.
Начальник МКУ Департамент архитектуры и градостроительства администрации города Симферополя Республики Крым		Данильченко В.А.

Схема градостроительного зонирования до внесения изменений для земельного участка, расположенного по адресу: Республика Крым, г. Симферополь, в СТ «Сигнал» (поз. по ГП-47), кадастровый номер 90:22:010209:228

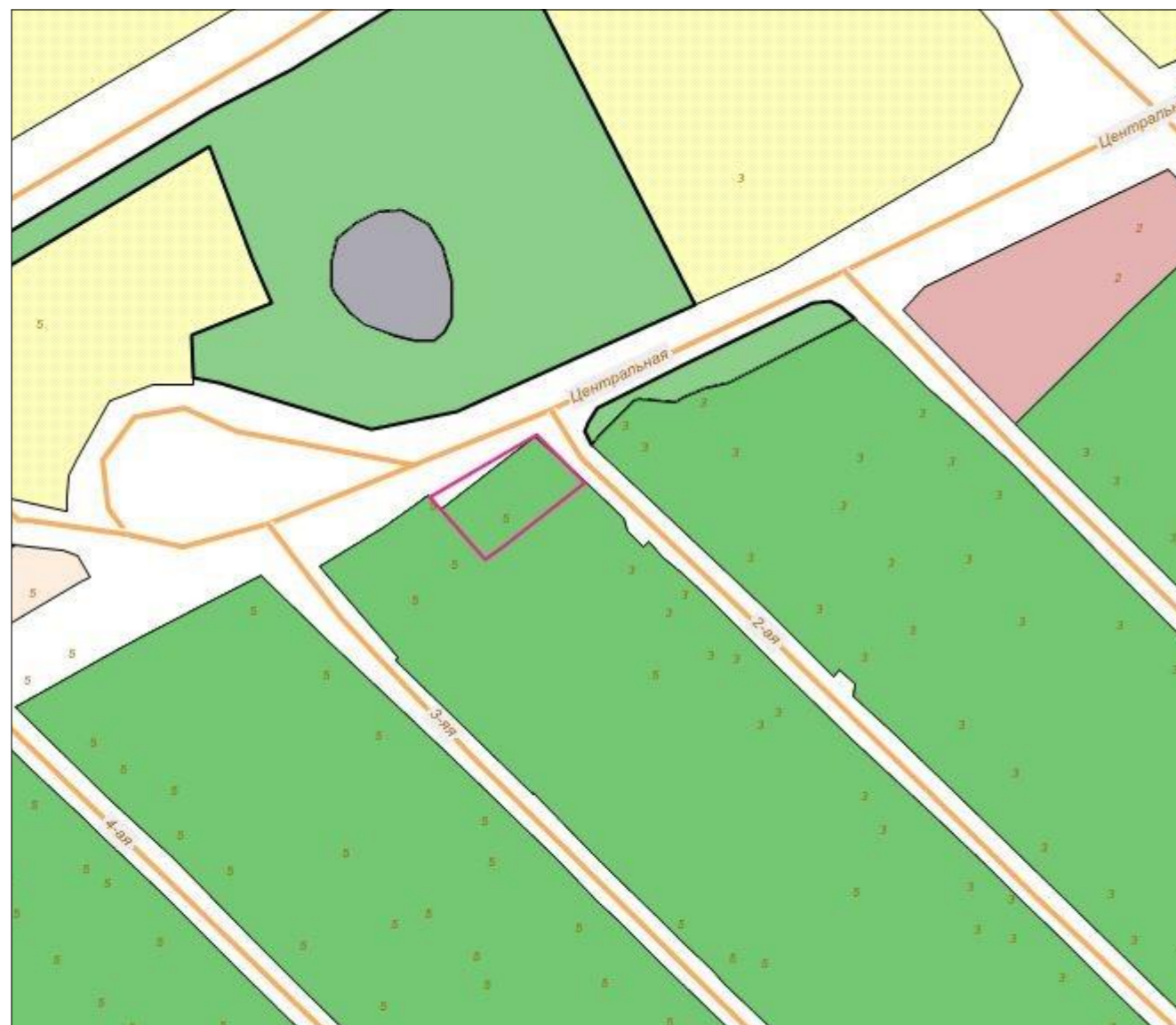


Схема градостроительного зонирования после внесения изменений для земельного участка, расположенного по адресу: Республика Крым, г. Симферополь, в СТ «Сигнал» (поз. по ГП-47), кадастровый номер 90:22:010209:228



Заместитель председателя Симферопольского городского совета		Аксёнова Н.В.
Начальник МКУ Департамент архитектуры и градостроительства администрации города Симферополя Республики Крым		Данильченко В.А.