

Схема градостроительного зонирования до внесения изменений для земельного участка, расположенного по адресу: Республика Крым, г. Симферополь, ул. Куйбышева, 38, кадастровый номер 90:22:010203:3353

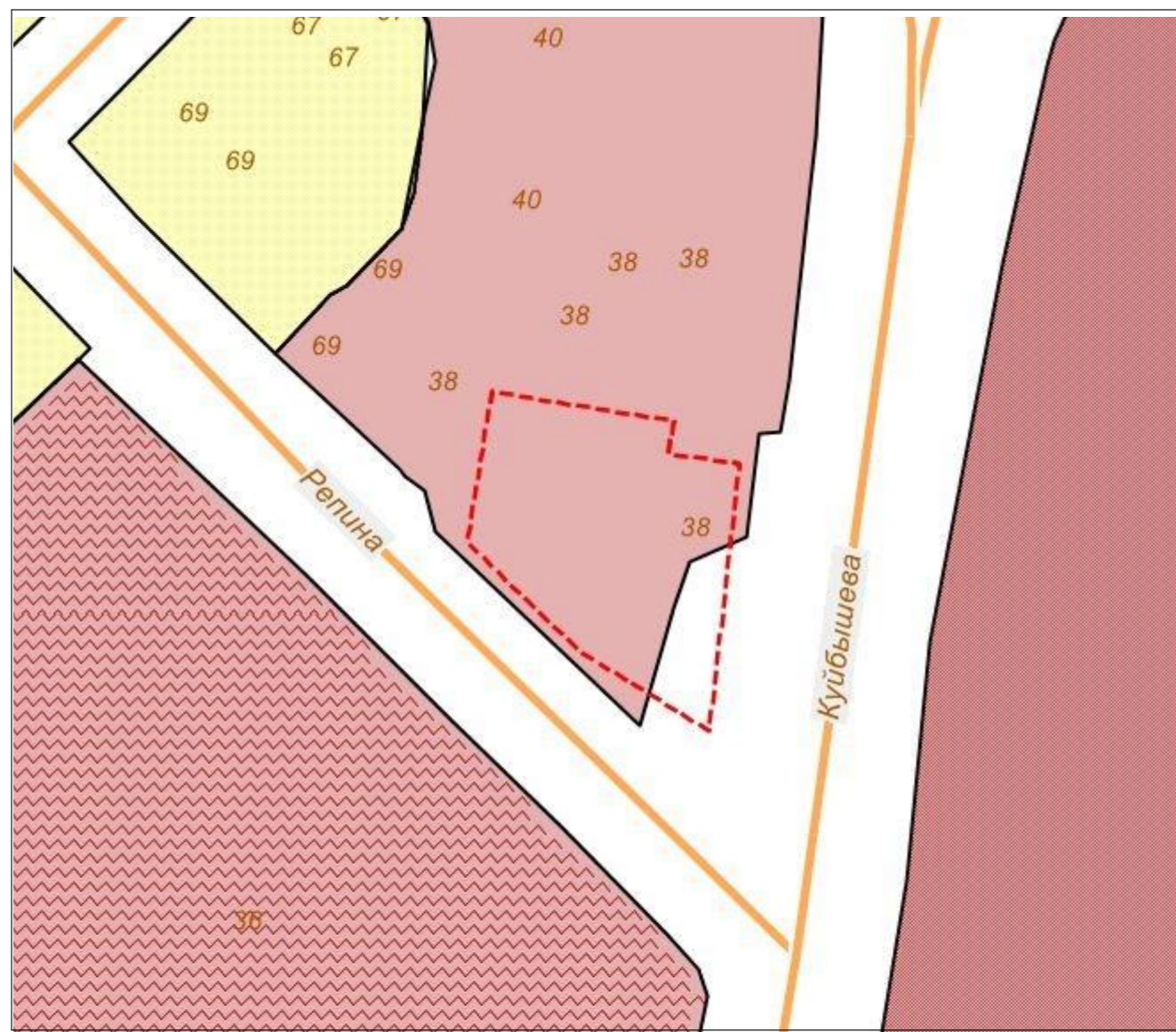
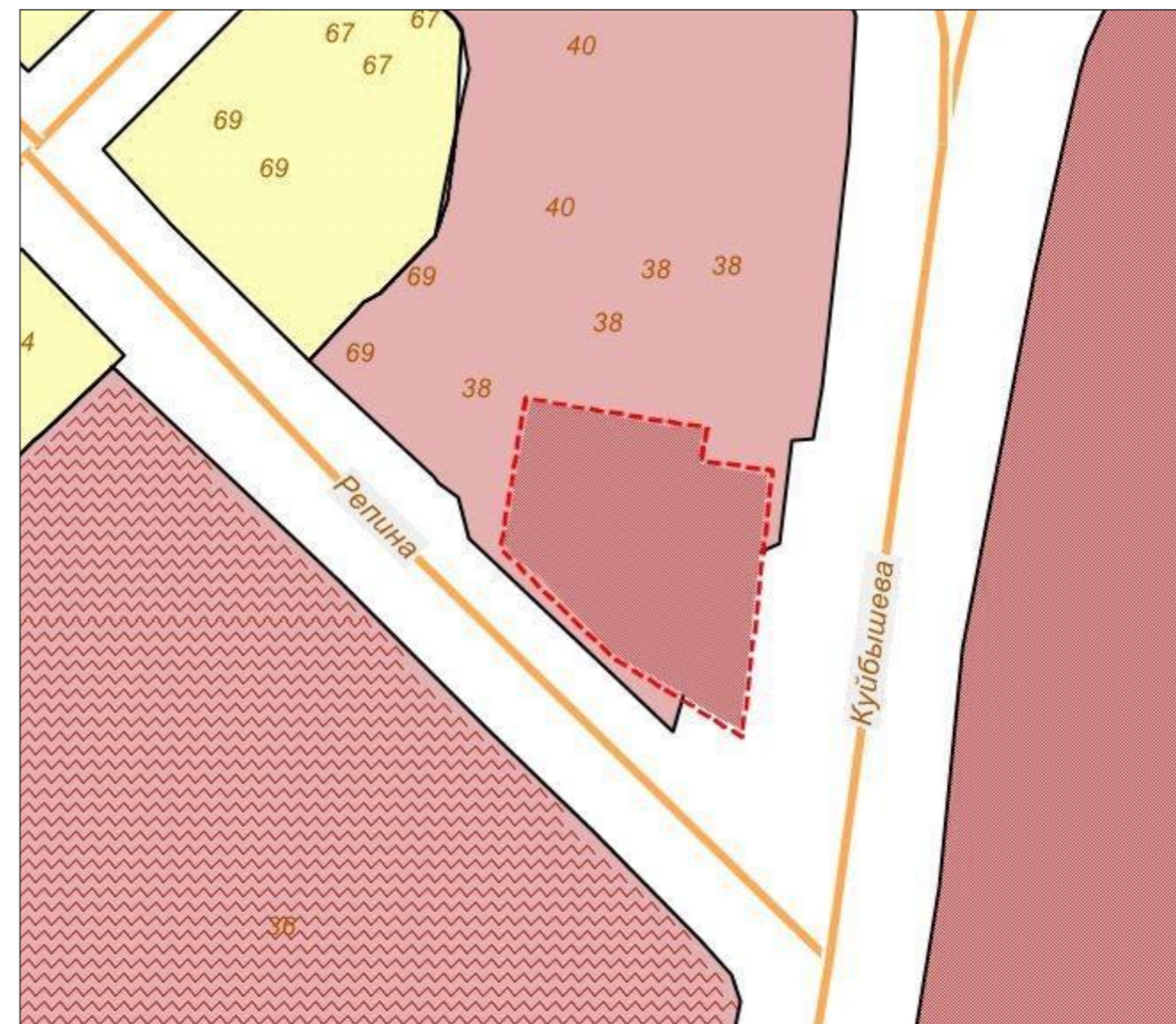


Схема градостроительного зонирования после внесения изменений для земельного участка, расположенного по адресу: Республика Крым, г. Симферополь, ул. Куйбышева, 38, кадастровый номер 90:22:010203:3353



Заместитель председателя Симферопольского городского совета		Н.В. Аксёнова
Начальник МКУ Департамент архитектуры и градостроительства администрации города Симферополя Республики Крым		М.А. Король

Схема градостроительного зонирования до внесения изменений для земельного участка, расположенного по адресу: Республика Крым, г. Симферополь, в районе ул. Лунная, кадастровый номер 90:22:010228:285



Схема градостроительного зонирования после внесения изменений для земельного участка, расположенного по адресу: Республика Крым, г. Симферополь, в районе ул. Лунная, кадастровый номер 90:22:010228:285



Заместитель председателя Симферопольского городского совета		Н.В. Аксёнова
Начальник МКУ Департамент архитектуры и градостроительства администрации города Симферополя Республики Крым		М.А. Король

Схема градостроительного зонирования до внесения изменений для земельных участков, расположенного по адресу: Республика Крым, г. Симферополь, ул. Беспалова / ул. Кошели, 180/31, гараж №2, гараж №1, кадастровые номера 90:22:010228:158, 90:22:010228:150

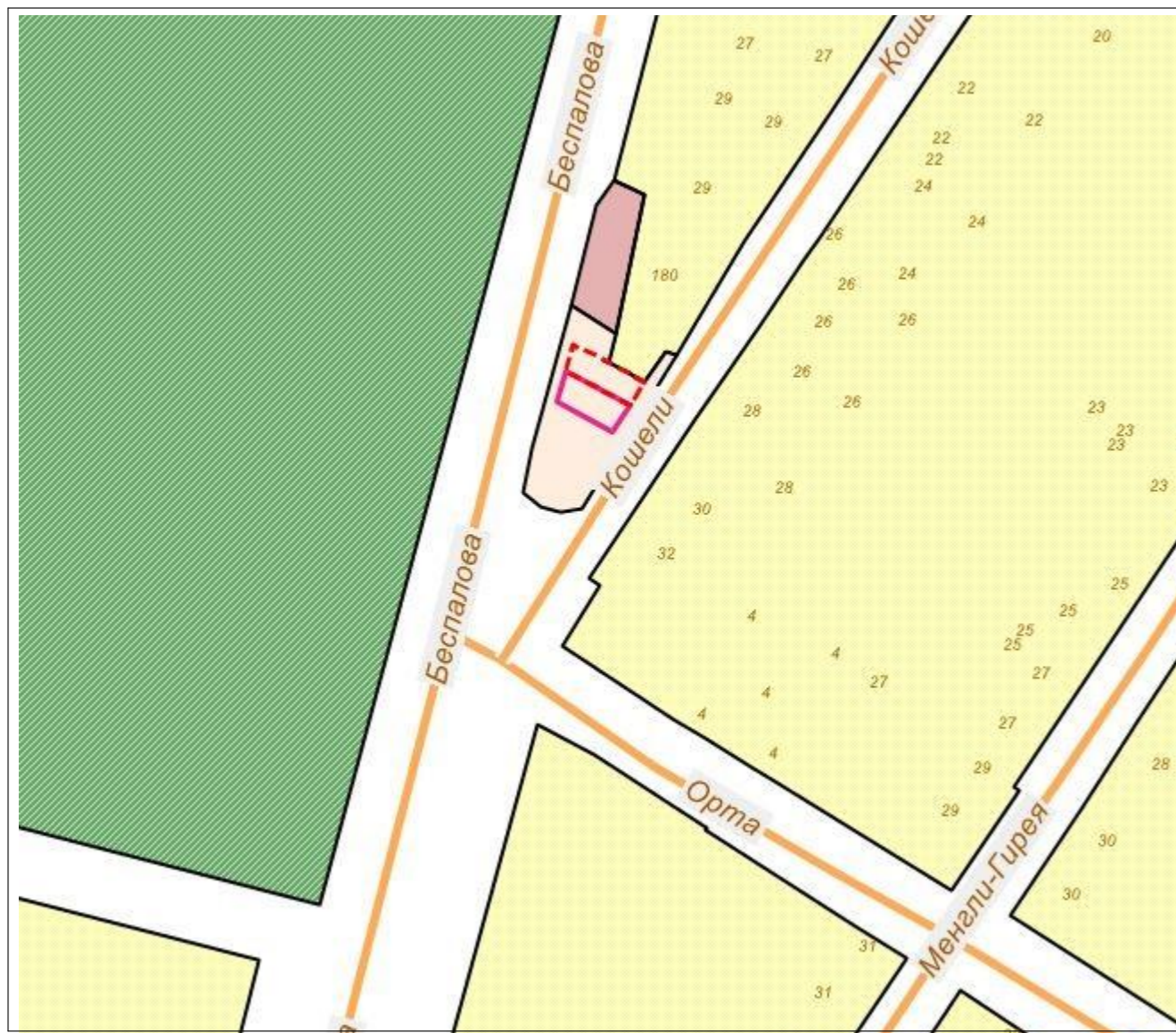


Схема градостроительного зонирования после внесения изменений для земельных участков, расположенного по адресу: Республика Крым, г. Симферополь, ул. Беспалова / ул. Кошели, 180/31, гараж №2, гараж №1, кадастровые номера 90:22:010228:158, 90:22:010228:150




Заместитель председателя Симферопольского городского совета		Н.В. Аксёнова
Начальник МКУ Департамент архитектуры и градостроительства администрации города Симферополя Республики Крым		М.А. Король

ПРАВИЛА ЗЕМЛЕПОЛЬЗОВАНИЯ И ЗАСТРОЙКИ МУНИЦИПАЛЬНОГО ОБРАЗОВАНИЯ ГОРОДСКОЙ ОКРУГ СИМФЕРОПОЛЬ РЕСПУБЛИКИ КРЫМ

Карта зон с особыми условиями использования территории
Масштаб 1:20 000

Приложение № 2
к решению ___-й сессии
Симферопольского городского совета
от _____ № _____



Экспликация объектов культурного наследия

№	Историко-культурный объект	№	Историко-культурный объект	№	Историко-культурный объект	№	Историко-культурный объект	№	Историко-культурный объект
1	Музей-квартира Симферопольского городского совета	11	Музей-квартира Симферопольского городского совета	21	Музей-квартира Симферопольского городского совета	31	Музей-квартира Симферопольского городского совета	41	Музей-квартира Симферопольского городского совета
2	Музей-квартира Симферопольского городского совета	12	Музей-квартира Симферопольского городского совета	22	Музей-квартира Симферопольского городского совета	32	Музей-квартира Симферопольского городского совета	42	Музей-квартира Симферопольского городского совета
3	Музей-квартира Симферопольского городского совета	13	Музей-квартира Симферопольского городского совета	23	Музей-квартира Симферопольского городского совета	33	Музей-квартира Симферопольского городского совета	43	Музей-квартира Симферопольского городского совета
4	Музей-квартира Симферопольского городского совета	14	Музей-квартира Симферопольского городского совета	24	Музей-квартира Симферопольского городского совета	34	Музей-квартира Симферопольского городского совета	44	Музей-квартира Симферопольского городского совета
5	Музей-квартира Симферопольского городского совета	15	Музей-квартира Симферопольского городского совета	25	Музей-квартира Симферопольского городского совета	35	Музей-квартира Симферопольского городского совета	45	Музей-квартира Симферопольского городского совета
6	Музей-квартира Симферопольского городского совета	16	Музей-квартира Симферопольского городского совета	26	Музей-квартира Симферопольского городского совета	36	Музей-квартира Симферопольского городского совета	46	Музей-квартира Симферопольского городского совета
7	Музей-квартира Симферопольского городского совета	17	Музей-квартира Симферопольского городского совета	27	Музей-квартира Симферопольского городского совета	37	Музей-квартира Симферопольского городского совета	47	Музей-квартира Симферопольского городского совета
8	Музей-квартира Симферопольского городского совета	18	Музей-квартира Симферопольского городского совета	28	Музей-квартира Симферопольского городского совета	38	Музей-квартира Симферопольского городского совета	48	Музей-квартира Симферопольского городского совета
9	Музей-квартира Симферопольского городского совета	19	Музей-квартира Симферопольского городского совета	29	Музей-квартира Симферопольского городского совета	39	Музей-квартира Симферопольского городского совета	49	Музей-квартира Симферопольского городского совета
10	Музей-квартира Симферопольского городского совета	20	Музей-квартира Симферопольского городского совета	30	Музей-квартира Симферопольского городского совета	40	Музей-квартира Симферопольского городского совета	50	Музей-квартира Симферопольского городского совета

УСЛОВНЫЕ ОБОЗНАЧЕНИЯ

- Граница муниципального образования
- Территориальные зоны**
- Жилые зоны (Ж)**
 - Ж-1 Зона застройки индивидуальными жилыми домами
 - Ж-2 Зона застройки малоэтажными многоквартирными домами
 - Ж-3 Зона застройки среднеэтажными многоквартирными домами
 - Ж-4 Зона застройки многоэтажными многоквартирными домами
 - Ж-5 Зона перспективного развития комплексной жилой застройки
 - Ж-6 Зона размещения объектов регионального значения перспективной жилой застройки
- Зоны объектов историко-культурного наследия**
 - Границы территории памятников истории и культуры
- Общественно-деловые зоны (О)**
 - О-1 Зона делового, общественного, коммерческого и объектов культурно-туристического назначения
 - О-2 Зона объектов образования
 - О-3 Зона объектов образования в области физической культуры
 - О-4 Зона объектов здравоохранения
 - О-5 Зона объектов государственного управления
 - О-6 Зона общественно-делового назначения многофункциональной застройки
 - О-7 Зона размещения объектов регионального значения многофункциональной застройки
- Зоны размещения производственно-коммунальных объектов (П)**
 - П-1 Производственная зона предприятий I - II классов опасности
 - П-2 Коммунально-складская зона
 - П-3 Производственная зона предприятий III класса опасности
 - П-4 Зона размещения объектов транспортно-складского назначения
- Зоны объектов инженерной и транспортной инфраструктуры (И-Т)**
 - И-1 Зона инженерных объектов
 - ИТ-1 Зона объектов инженерно-транспортной инфраструктуры
 - Т-1 Зона железнодорожного транспорта
 - Т-2 Зона воздушного транспорта
 - ИТ-2 Зона территорий общего пользования в границах коридоров красных линий (объекты автомобильного транспорта)
- Зоны объектов садоводства и озорничества (СХ)**
 - СХ-1 Зона садоводства и огородничества
 - СХ-2 Зона сельскохозяйственных угодий
- Зоны рекреационного назначения (Р)**
 - Р-1 Зона рекреационная лесопарковая
 - Р-2 Зона территорий спортивного назначения
 - Р-3 Зона городской рекреации
 - Р-4 Зона сохранения объектов рекреационного назначения
 - Р-5 Зона зеленых насаждений общего пользования вдоль дорог и проездов в границах населенных пунктов
- Зоны специального назначения (СП)**
 - СП-1 Зона кладбищ
 - СП-2 Зона режимных объектов
 - СП-3 Зона объектов размещения отходов потребления
 - СП-4 Зона карьеров
- Зоны зеленых насаждений (З)**
 - З-1 Зона зеленых насаждений
- Зоны особого регулирования**
 - ЗО-1 Зона особого регулирования
- Земельные участки, для которых действие градостроительного регламента не устанавливается**
 - В-1 Зона водных объектов
 - Л-1 Зона городских лесов

Зоны с особыми условиями использования территории







- Водоохраняющие зоны
- Иные зоны
- Санитарно-защитные зоны
- Охраняемые зоны
- Зоны охраны объектов культурного наследия
- Земли историко-культурного назначения
- Зона регулирования застройки и хозяйственной деятельности
- Граница первой подзоны приаздромной территории
- Граница второй подзоны приаздромной территории
- Граница третьей и пятой подзоны приаздромной территории
- Граница четвертой подзоны приаздромной территории
- Граница шестой подзоны приаздромной территории
- Граница седьмой подзоны приаздромной территории

№	Имя	Фамилия	Подпись	Дата
1				
2				
3				
4				
5				

Итого: _____

КАРТА ГРАДОСТРОИТЕЛЬНОГО ЗОНИРОВАНИЯ
(КАРТА ТЕРРИТОРИЙ МУНИЦИПАЛЬНОГО ОБРАЗОВАНИЯ
ГОРОДСКОЙ ОКРУГ СИМФЕРОПОЛЬ РЕСПУБЛИКИ КРЫМ, В
ГРАНИЦАХ КОТОРЫХ ПРЕДУСМАТРИВАЮТСЯ ТРЕБОВАНИЯ К
АРХИТЕКТУРНО-ГРАДОСТРОИТЕЛЬНОМУ ОБЛИКУ ОБЪЕКТОВ
КАПИТАЛЬНОГО СТРОИТЕЛЬСТВА)

УСЛОВНЫЕ ОБОЗНАЧЕНИЯ

-  ЗОНА № 1
-  ЗОНА № 2
-  ЗОНА № 3
-  ЗОНА № 4
-  ЗОНА № 5
-  ЗОНА № 6

