



**РЕСПУБЛИКА КРЫМ**  
**Симферопольский городской совет**  
**50-я сессия I созыва**

**РЕШЕНИЕ**

25.08.2016

№ 888

Об утверждении Генерального плана  
муниципального образования городской округ  
Симферополь Республики Крым

В соответствии с Градостроительным кодексом Российской Федерации, Федеральным законом от 06.10.2003 № 131-ФЗ «Об общих принципах организации местного самоуправления в Российской Федерации», Законом Республики Крым от 16.01.2015 № 67-ЗРК/2015 «О регулировании градостроительной деятельности в Республике Крым», Уставом муниципального образования городской округ Симферополь Республики Крым, решением 38-й сессии Симферопольского городского совета I созыва от 28.01.2016 № 591 «Об утверждении Положения о составе и порядке подготовки документа территориального планирования муниципального образования городской округ Симферополь Республики Крым и внесения в него изменений», учитывая протоколы публичных слушаний и заключение по результатам публичных слушаний по обсуждению проекта Генерального плана муниципального образования городской округ Симферополь Республики Крым, Симферопольский городской совет Республики Крым

**РЕШИЛ:**

1. Утвердить Генеральный план муниципального образования городской округ Симферополь Республики Крым согласно приложениям 1-5 к настоящему решению.
2. Определить Администрацию города Симферополя Республики Крым органом местного самоуправления муниципального образования городской округ Симферополь Республики Крым, ответственным за сохранность и использование Генерального плана муниципального образования городской округ Симферополь Республики Крым, утвержденного пунктом 1 настоящего решения.

3. Положения Генерального плана муниципального образования городской округ Симферополь Республики Крым, утвержденного пунктом 1 настоящего решения, вступают в силу с 01.01.2017.

4. Отделу по внешним связям и информационно-аналитической работе аппарата Симферопольского городского совета Республики Крым (Полякова Е.С.) разместить настоящее решение на сайте Симферопольского городского совета и опубликовать в установленном порядке.

5. Администрации города Симферополя Республики Крым обеспечить размещение Генерального плана муниципального образования городской округ Симферополь Республики Крым и материалов по его обоснованию в информационной системе обеспечения градостроительной деятельности и в Федеральной государственной информационной системе территориального планирования в установленном порядке.

6. Настоящее решение вступает в силу со дня его официального опубликования.

7. Контроль за исполнением решения возложить на главу администрации города Симферополя Бахарева Г.С., постоянный комитет по вопросам архитектуры, градостроительства и земельных отношений (Ильяшенко Н.А.).

Председатель Симферопольского  
городского совета

В.Н. Агеев

Приложение 1 к решению  
50-й сессии Симферопольского  
городского совета  
от 25.08.2016 № 888

Генеральный план  
муниципального образования  
городской округ Симферополь  
Республики Крым

Положение о территориальном планировании

## 1 ОБЩИЕ ПОЛОЖЕНИЯ

Настоящее Положение о территориальном планировании муниципального образования городской округ Симферополь Республики Крым (далее по тексту также – городской округ Симферополь, муниципальное образование, городской округ) подготовлено в соответствии со статьей 23 Градостроительного кодекса Российской Федерации в качестве текстовой части материалов генерального плана городского округа Симферополь Республики Крым (далее по тексту также – генеральный план), содержащей:

1) сведения о видах, назначении и наименованиях планируемых для размещения объектов местного значения городского округа, их основные характеристики, их местоположение, а также характеристики зон с особыми условиями использования территорий в случае, если установление таких зон требуется в связи с размещением данных объектов;

2) параметры функциональных зон, а также сведения о планируемых для размещения в них объектах федерального значения, объектах регионального значения, объектах местного значения, за исключением линейных объектов.

Территориальное планирование городского округа осуществляется в соответствии с действующим федеральным и региональным законодательством, муниципальными правовыми актами и направлено на комплексное решение задач развития муниципального образования и решение вопросов местного значения, установленных Федеральным законом от 06.10.2003 № 131-ФЗ «Об общих принципах организации местного самоуправления в Российской Федерации».

При подготовке генерального плана учтены социально-экономические, демографические и иные показатели развития муниципального образования.

Основные задачи генерального плана:

выявление проблем градостроительного развития территории городского округа, обеспечение их решения;

определение основных направлений и параметров пространственного развития городского округа, обеспечивающих создание инструмента управления развитием территории муниципального образования на основе баланса интересов федеральных, региональных и местных органов публичной власти;

создание электронного генерального плана на основе компьютерных технологий и программного обеспечения, а также требований к формированию ресурсов информационной системы обеспечения градостроительной деятельности.

Генеральный план устанавливает:

функциональное зонирование территории городского округа;

границы населенных пунктов, входящих в состав муниципального образования;

характер развития муниципального образования с определением подсистем социально-культурных и общественно-деловых центров на основе перечня планируемых к размещению объектов местного значения городского округа;

характер развития сети транспортной, инженерной, социальной и иных инфраструктур.

Генеральный план разработан на расчетный срок реализации до конца 2035 года, прогнозная численность населения городского округа составит 500 тыс. человек на конец указанного срока.

Последующие этапы реализации генерального плана, их сроки определяются органами местного самоуправления городского округа исходя из социально-экономической обстановки в городском округе Симферополь Республики Крым, финансовых возможностей местного бюджета.

**2 СВЕДЕНИЯ О ВИДАХ, НАЗНАЧЕНИИ И НАИМЕНОВАНИЯХ  
ПЛАНИРУЕМЫХ ДЛЯ РАЗМЕЩЕНИЯ ОБЪЕКТОВ МЕСТНОГО ЗНАЧЕНИЯ  
ГОРОДСКОГО ОКРУГА, ИХ МЕСТОПОЛОЖЕНИЕ, А ТАКЖЕ  
ХАРАКТЕРИСТИКИ ЗОН С ОСОБЫМИ УСЛОВИЯМИ ИСПОЛЬЗОВАНИЯ  
ТЕРРИТОРИЙ В СЛУЧАЕ, ЕСЛИ УСТАНОВЛЕНИЕ ТАКИХ ЗОН ТРЕБУЕТСЯ  
В СВЯЗИ С РАЗМЕЩЕНИЕМ ДАННЫХ ОБЪЕКТОВ**

**2.1 Объекты социально-бытового и культурного обслуживания**

№ п/п	Наименование объекта	Краткая характеристика объекта	Статус объекта	Местоположение (планировочный район, микрорайон)	Вид функциональной зоны	Номер объекта на карте
1	2	3	4	5	6	7
<b>Образовательные организации</b>						
1	МБДОУ «Детский сад общеразвивающего вида №2 «Звёздочка»	75 место	Р	Микрорайон 05:02	Малозэтажной жилой застройки	26
2	МБДОУ «Детский сад общеразвивающего вида №45 «Искорка»	90 место	Р	Микрорайон 29:01	Среднеэтажной жилой застройки	1
3	Дошкольная образовательная организация	120 место	П	Микрорайон 09:03	Общественно-деловая	3
4	Дошкольная образовательная организация (СОШ №37)	120 место	П	Микрорайон 09:01	Общественно-деловая	4
5	Дошкольная образовательная организация	120 место	П	Микрорайон 13:04	Общественно-деловая	13
6	Дошкольная образовательная организация	120 место	П	Микрорайон 13:04	Общественно-деловая	14
7	Дошкольная образовательная организация	120 место	П	Микрорайон 14:04	Многоэтажной жилой застройки	28
8	Дошкольная образовательная организация	120 место	П	Микрорайон 18:01	Многоэтажной жилой застройки	31
9	Дошкольная образовательная организация (МБОУ «Школа-гимназия №25»)	120 место	П	Микрорайон 18:03	Многоэтажной жилой застройки	35
10	Дошкольная образовательная организация	120 место	П	Микрорайон 30:01	Среднеэтажной жилой застройки	70
11	Дошкольная образовательная организация	130 место	П	Микрорайон 07:01	Многоэтажной жилой застройки	10
12	Дошкольная образовательная	140 место	П	Микрорайон 17:04	Общественно-деловая	51

№ п/п	Наименование объекта	Краткая характеристика объекта	Статус объекта	Местоположение (планировочный район, микрорайон)	Вид функциональной зоны	Номер объекта на карте
1	2	3	4	5	6	7
	организация					
13	Дошкольная образовательная организация	140 место	П	Микрорайон 17:04	Многоэтажной жилой застройки	46
14	МБДОУ «Детский сад комбинированного вида №30 «Берёзка»	145 место	Р	Микрорайон 01:04	Малозэтажной жилой застройки	16
15	Дошкольная образовательная организация	150 место	П	Микрорайон 21:04	Общественно-деловая	57
16	Дошкольная образовательная организация	150 место	П	Микрорайон 24:03	Среднеэтажной жилой застройки	62
17	Дошкольная образовательная организация	150 место	П	Микрорайон 27:01	Общественно-деловая	44
18	МБДОУ «Детский сад общеразвивающего вида №75 «Золотая рыбка»	160 место	Р	Микрорайон 16:04	Общественно-деловая	49
19	Дошкольная образовательная организация	180 место	П	Микрорайон 21:03	Общественно-деловая	58
20	Дошкольная образовательная организация	180 место	П	Микрорайон 17:04	Среднеэтажной жилой застройки	55
21	Дошкольная образовательная организация	200 место	П	Микрорайон 21:02	Общественно-деловая	52
22	Дошкольная образовательная организация	200 место	П	Микрорайон 16:07	Общественно-деловая	68
23	Дошкольная образовательная организация	200 место	П	Микрорайон 16:05	Среднеэтажной жилой застройки	50
24	МБДОУ «Детский сад комбинированного вида №83 «Винни-Пух»	210 место	Р	Микрорайон 03:05	Общественно-деловая	24
25	МБДОУ «Детский сад общеразвивающего вида №92 «Дельфин»	220 место	Р	Микрорайон 18:05	Среднеэтажной жилой застройки	30
26	Дошкольная образовательная организация	220 место	П	Микрорайон 17:03	Среднеэтажной жилой застройки	37
27	Дошкольная образовательная организация	220 место	Р	Микрорайон 07:01	Общественно-деловая	7
28	Дошкольная образовательная организация	260 место	П	Микрорайон 13:03	Общественно-деловая	5
29	Дошкольная	260 место	П	Микрорайон	Многоэтажной	6

№ п/п	Наименование объекта	Краткая характеристика объекта	Статус объекта	Местоположение (планировочный район, микрорайон)	Вид функциональной зоны	Номер объекта на карте
1	2	3	4	5	6	7
	образовательная организация			02:05	жилой застройки	
30	Дошкольная образовательная организация	260 место	П	Микрорайон 02:05	Многоэтажной жилой застройки	8
31	Дошкольная образовательная организация	260 место	П	Микрорайон 02:04	Многоэтажной жилой застройки	9
32	Дошкольная образовательная организация	260 место	П	Микрорайон 02:01	Многоэтажной жилой застройки	11
33	Дошкольная образовательная организация	260 место	П	Микрорайон 03:02	Многоэтажной жилой застройки	22
34	Дошкольная образовательная организация	260 место	П	Микрорайон 14:01	Многоэтажной жилой застройки	25
35	Дошкольная образовательная организация	260 место	П	Микрорайон 03:01	Среднеэтажной жилой застройки	27
36	Дошкольная образовательная организация	260 место	П	Микрорайон 03:01	Среднеэтажной жилой застройки	29
37	Дошкольная образовательная организация	260 место	П	Микрорайон 14:01	Общественно-деловая	33
38	Дошкольная образовательная организация	260 место	П	Микрорайон 19:02	Общественно-деловая	34
39	Дошкольная образовательная организация	260 место	П	Микрорайон 05:02	Многоэтажной жилой застройки	36
40	Дошкольная образовательная организация	260 место	П	Микрорайон 20:02	Общественно-деловая	40
41	Дошкольная образовательная организация	260 место	П	Микрорайон 18:04	Общественно-деловая	42
42	Дошкольная образовательная организация	260 место	П	Микрорайон 14:02	Общественно-деловая	43
43	Дошкольная образовательная организация	260 место	П	Микрорайон 16:08	Общественно-деловая	45
44	Дошкольная образовательная организация	260 место	П	Микрорайон 16:04	Многоэтажной жилой застройки	48
45	Дошкольная образовательная организация	260 место	П	Микрорайон 21:02	Общественно-деловая	53
46	Дошкольная образовательная организация	260 место	П	Микрорайон 16:06	Среднеэтажной жилой застройки	54
47	Дошкольная образовательная организация	260 место	П	Микрорайон 24:01	Среднеэтажной жилой застройки	56

№ п/п	Наименование объекта	Краткая характеристика объекта	Статус объекта	Местоположение (планировочный район, микрорайон)	Вид функциональной зоны	Номер объекта на карте
1	2	3	4	5	6	7
48	Дошкольная образовательная организация	260 место	П	Микрорайон 22:02	Общественно-деловая	59
49	Дошкольная образовательная организация	260 место	П	Микрорайон 23:02	Общественно-деловая	60
50	Дошкольная образовательная организация	260 место	П	Микрорайон 25:02	Общественно-деловая	61
51	Дошкольная образовательная организация	260 место	П	Микрорайон 26:01	Общественно-деловая	63
52	Дошкольная образовательная организация	260 место	П	Микрорайон 26:02	Общественно-деловая	64
53	Дошкольная образовательная организация	260 место	П	Микрорайон 28:01	Индивидуальной жилой застройки	67
54	Дошкольная образовательная организация	260 место	П	Микрорайон 09:03	Общественно-деловая	2
55	Дошкольная образовательная организация	280 место	П	Микрорайон 17:02	Общественно-деловая	47
56	Дошкольная образовательная организация	300 место	П	Микрорайон 17:08	Среднеэтажной жилой застройки	69
57	Дошкольная образовательная организация	300 место	П	Микрорайон 16:02	Общественно-деловая	41
58	Дошкольная образовательная организация	310 место	П	Микрорайон 07:03	Многоэтажной жилой застройки	15
59	Дошкольная образовательная организация	310 место	П	Микрорайон 19:03	Многоэтажной жилой застройки	17
60	Дошкольная образовательная организация	310 место	П	Микрорайон 19:02	Среднеэтажной жилой застройки	19
61	Дошкольная образовательная организация	310 место	П	Микрорайон 14:04	Среднеэтажной жилой застройки	20
62	Дошкольная образовательная организация	310 место	П	Микрорайон 14:04	Среднеэтажной жилой застройки	21
63	Дошкольная образовательная организация	310 место	П	Микрорайон 03:05	Общественно-деловая	23
64	Дошкольная образовательная организация	310 место	П	Микрорайон 15:01	Общественно-деловая	32
65	Дошкольная образовательная организация	310 место	П	Микрорайон 15:02	Общественно-деловая	38
66	Дошкольная образовательная	310 место	П	Микрорайон 20:02	Среднеэтажной жилой	39



№ п/п	Наименование объекта	Краткая характеристика объекта	Статус объекта	Местоположение (планировочный район, микрорайон)	Вид функциональной зоны	Номер объекта на карте
1	2	3	4	5	6	7
	организация				застройки	
67	Дошкольная образовательная организация	310 место	П	Микрорайон 14:04	Многоэтажной жилой застройки	65
68	Дошкольная образовательная организация	310 место	П	Микрорайон 19:03	Многоэтажной жилой застройки	66
69	Дошкольная образовательная организация	310 место	П	Микрорайон 02:01	Среднеэтажной жилой застройки	12
70	МБДОУ «Детский сад комбинированного вида №73 «Веснянка»	325 место	Р	Микрорайон 06:02	Среднеэтажной жилой застройки	18
71	Общеобразовательная организация	340 учащиеся	П	Микрорайон 17:04	Среднеэтажной жилой застройки	88
72	МБОУ «Средняя общеобразовательная школа №35»	390 учащиеся	Р	Микрорайон 02:02	Общественно-деловая	74
73	МБОУ «Средняя общеобразовательная школа №13»	390 учащиеся	Р	Микрорайон 07:04	Общественно-деловая	72
74	Общеобразовательная организация	500 учащиеся	П	Микрорайон 13:04	Общественно-деловая	75
75	Общеобразовательная организация	500 учащиеся	П	Микрорайон 27:01	Общественно-деловая	85
76	Общеобразовательная организация	500 учащиеся	П	Микрорайон 21:02	Общественно-деловая	87
77	Общеобразовательная организация	500 учащиеся	П	Микрорайон 16:07	Общественно-деловая	89
78	Общеобразовательная организация	500 учащиеся	П	Микрорайон 23:02	Общественно-деловая	92
79	Общеобразовательная организация	500 учащиеся	П	Микрорайон 09:03	Общественно-деловая	96
80	МБОУ «Таврическая школа-гимназия №20»	600 учащиеся	Р	Микрорайон 19:02	Общественно-деловая	80
81	МБОУ «Средняя общеобразовательная школа №37»	620 учащиеся	Р	Микрорайон 09:01	Общественно-деловая	71
82	Общеобразовательная организация	800 учащиеся	П	Микрорайон 14:03	Общественно-деловая	84
83	Общеобразовательная организация	800 учащиеся	П	Микрорайон 21:04	Общественно-деловая	90
84	Общеобразовательная организация	800 учащиеся	П	Микрорайон 22:02	Общественно-деловая	91
85	Общеобразовательная организация	800 учащиеся	П	Микрорайон 26:02	Общественно-деловая	95
86	Общеобразовательная организация	800 учащиеся	П	Микрорайон 03:02	Общественно-деловая	82
87	МБОУ «Гимназия №1 им. К.Д.Ушинского»	960 учащиеся	Р	Микрорайон 01:03	Общественно-деловая	76
88	Общеобразовательная организация	1000 учащиеся	П	Микрорайон	Общественно-	77

№ п/п	Наименование объекта	Краткая характеристика объекта	Статус объекта	Местоположение (планировочный район, микрорайон)	Вид функциональной зоны	Номер объекта на карте
1	2	3	4	5	6	7
	я организация			19:03	деловая	
89	МБОУ «Школа-гимназия №39»	1000 учащихся	Р	Микрорайон 06:02	Среднеэтажной жилой застройки	79
90	МБОУ «Средняя общеобразовательная школа №24 с углубленным изучением иностранных языков»	1000 учащихся	Р	Микрорайон 05:02	Общественно-деловая	83
91	Общеобразовательная организация	1000 учащихся	П	Микрорайон 17:04	Многоэтажной жилой застройки	86
92	МБОУ «Средняя общеобразовательная школа №5»	1000 учащихся	Р	Микрорайон 02:01	Общественно-деловая	73
93	Общеобразовательная организация	1100 учащихся	П	Микрорайон 25:02	Общественно-деловая	93
94	МБОУ «Средняя общеобразовательная школа № 42 им. Эшрефа Шемьизаде»	1100 учащихся	Р	Микрорайон 24:03	Общественно-деловая	94
95	МБОУ «Средняя общеобразовательная школа №18»	1100 учащихся	Р	Микрорайон 19:01	Среднеэтажной жилой застройки	78
96	МБОУ «Средняя общеобразовательная школа №40»	1200 учащихся	Р	Микрорайон 06:01	Общественно-деловая	81
97	Организация дополнительного образования	100 место	П	Микрорайон 13:02	Многоэтажной жилой застройки	108
98	Организация дополнительного образования	100 место	П	Микрорайон 13:06	Общественно-деловая	126
99	Организация дополнительного образования(Многофункциональный досуговый центр)	100 место	П	Микрорайон 19:03	Общественно-деловая	174
100	Организация дополнительного образования	100 место	П	Микрорайон 09:01	Общественно-деловая	104
101	Организация дополнительного образования	120 место	П	Микрорайон 20:03	Общественно-деловая	142
102	Организация дополнительного образования	120 место	П	Микрорайон 16:02	Общественно-деловая	152
103	Организация дополнительного образования	120 место	П	Микрорайон 16:04	Многоэтажной жилой застройки	158
104	Организация дополнительного образования	120 место	П	Микрорайон 16:03	Среднеэтажной жилой застройки	160

№ п/п	Наименование объекта	Краткая характеристика объекта	Статус объекта	Местоположение (планировочный район, микрорайон)	Вид функциональной зоны	Номер объекта на карте
1	2	3	4	5	6	7
105	Организация дополнительного образования	120 место	П	Микрорайон 09:02	Среднеэтажной жилой застройки	103
106	Организация дополнительного образования	150 место	П	Микрорайон 13:03	Многоэтажной жилой застройки	107
107	Организация дополнительного образования	150 место	П	Микрорайон 13:01	Многоэтажной жилой застройки	109
108	Организация дополнительного образования	150 место	П	Микрорайон 13:01	Многоэтажной жилой застройки	114
109	Организация дополнительного образования	150 место	П	Микрорайон 07:01	Многоэтажной жилой застройки	115
110	Организация дополнительного образования	150 место	П	Микрорайон 07:03	Среднеэтажной жилой застройки	122
111	Организация дополнительного образования	150 место	П	Микрорайон 19:01	Среднеэтажной жилой застройки	130
112	Организация дополнительного образования	150 место	П	Микрорайон 03:06	Общественно-деловая	135
113	Организация дополнительного образования	150 место	П	Микрорайон 14:02	Малозэтажной жилой застройки	138
114	Организация дополнительного образования	150 место	П	Микрорайон 17:03	Общественно-деловая	147
115	Организация дополнительного образования	150 место	П	Микрорайон 16:07	Общественно-деловая	165
116	Организация дополнительного образования	150 место	П	Микрорайон 16:06	Среднеэтажной жилой застройки	166
117	Организация дополнительного образования	150 место	П	Микрорайон 21:04	Общественно-деловая	168
118	Организация дополнительного образования	150 место	П	Микрорайон 14:01	Общественно-деловая	178
119	Организация дополнительного образования	150 место	П	Микрорайон 14:02	Общественно-деловая	179
120	Организация дополнительного образования	150 место	П	Микрорайон 32:01	Среднеэтажной жилой застройки	181
121	Организация дополнительного образования	200 место	П	Микрорайон 29:01	Среднеэтажной жилой застройки	99
122	Организация дополнительного образования	200 место	П	Микрорайон 13:05	Среднеэтажной жилой застройки	113
123	Организация дополнительного образования	200 место	П	Микрорайон 13:05	Среднеэтажной жилой	116

№ п/п	Наименование объекта	Краткая характеристика объекта	Статус объекта	Местоположение (планировочный район, микрорайон)	Вид функциональной зоны	Номер объекта на карте
1	2	3	4	5	6	7
	образования				застройки	
124	Организация дополнительного образования	200 место	П	Микрорайон 19:02	Общественно-деловая	132
125	Организация дополнительного образования	200 место	П	Микрорайон 18:07	Среднеэтажной жилой застройки	133
126	Детско-юношеская спортивная школа греко-римской борьбы	200 место	П	Микрорайон 04:03	Общественно-деловая	139
127	Организация дополнительного образования	200 место	П	Микрорайон 18:01	Многоэтажной жилой застройки	140
128	Организация дополнительного образования	200 место	П	Микрорайон 18:01	Многоэтажной жилой застройки	141
129	Организация дополнительного образования	200 место	П	Микрорайон 16:01	Среднеэтажной жилой застройки	151
130	Организация дополнительного образования	200 место	П	Микрорайон 14:02	Общественно-деловая	153
131	Организация дополнительного образования	200 место	П	Микрорайон 20:01	Общественно-деловая	155
132	Организация дополнительного образования	200 место	П	Микрорайон 16:05	Среднеэтажной жилой застройки	157
133	Организация дополнительного образования	200 место	П	Микрорайон 31:01	Общественно-деловая	173
134	Организация дополнительного образования(Многофункциональный досуговый центр)	200 место	П	Микрорайон 24:03	Общественно-деловая	176
135	Организация дополнительного образования	200 место	П	Микрорайон 03:01	Общественно-деловая	180
136	Организация дополнительного образования	200 место	П	Микрорайон 30:01	Общественно-деловая	98
137	Организация дополнительного образования	250 место	П	Микрорайон 03:02	Многоэтажной жилой застройки	134
138	Организация дополнительного образования	250 место	П	Микрорайон 18:05	Среднеэтажной жилой застройки	144
139	Организация дополнительного образования	250 место	П	Микрорайон 20:02	Общественно-деловая	150
140	Организация дополнительного образования	250 место	П	Микрорайон 17:04	Многоэтажной жилой застройки	156
141	Организация	250 место	П	Микрорайон	Среднеэтажной	167

№ п/п	Наименование объекта	Краткая характеристика объекта	Статус объекта	Местоположение (планировочный район, микрорайон)	Вид функциональной зоны	Номер объекта на карте
1	2	3	4	5	6	7
	дополнительного образования			24:01	жилой застройки	
142	Организация дополнительного образования	250 место	П	Микрорайон 01:01	Общественно-деловая	175
143	Организация дополнительного образования(Многофункциональный комплекс с ледовым катком)	250 место	П	Микрорайон 24:05	Общественно-деловая	177
144	Организация дополнительного образования	250 место	П	Микрорайон 14:04	Многоэтажной жилой застройки	131
145	МБУДО «Станция юных техников»	260 место	Р	Микрорайон 01:03	Общественно-деловая	123
146	МБОУ ДО "Специализированная детско-юношеская спортивная школа олимпийского резерва по пулевой стрельбе"	260 место	Р	Микрорайон 03:03	Среднеэтажной жилой застройки	125
147	МБОУ ДО "Детско-юношеская спортивная школа №4"	260 место	Р	Микрорайон 03:03	Среднеэтажной жилой застройки	120
148	Организация дополнительного образования	300 место	П	Микрорайон 18:06	Среднеэтажной жилой застройки	137
149	Организация дополнительного образования	300 место	П	Микрорайон 14:03	Общественно-деловая	146
150	Организация дополнительного образования	300 место	П	Микрорайон 16:04	Общественно-деловая	159
151	Организация дополнительного образования	300 место	П	Микрорайон 21:02	Многоэтажной жилой застройки	162
152	Симферопольская детская музыкальная школа № 5	300 место	П	Микрорайон 24:01	Общественно-деловая	163
153	Организация дополнительного образования	300 место	П	Микрорайон 25:02	Общественно-деловая	170
154	Организация дополнительного образования(Многофункциональный досуговый центр)	300 место	П	Микрорайон 19:03	Общественно-деловая	128
155	Организация дополнительного образования	350 место	П	Микрорайон 13:05	Общественно-деловая	110
156	Организация дополнительного образования	350 место	П	Микрорайон 02:02	Общественно-деловая	118

№ п/п	Наименование объекта	Краткая характеристика объекта	Статус объекта	Местоположение (планировочный район, микрорайон)	Вид функциональной зоны	Номер объекта на карте
1	2	3	4	5	6	7
157	Детский досуговый центр	350 место	П	Микрорайон 13:05	Общественно-деловая	119
158	Организация дополнительного образования	350 место	П	Микрорайон 04:03	Общественно-деловая	143
159	Организация дополнительного образования	350 место	П	Микрорайон 18:04	Общественно-деловая	154
160	Организация дополнительного образования	350 место	П	Микрорайон 26:02	Общественно-деловая	172
161	Организация дополнительного образования	350 место	П	Микрорайон 09:01	Многоэтажной жилой застройки	106
162	Организация дополнительного образования	400 место	П	Микрорайон 02:05	Общественно-деловая	112
163	Организация дополнительного образования	400 место	П	Микрорайон 15:02	Общественно-деловая	149
164	Организация дополнительного образования	400 место	П	Микрорайон 16:07	Общественно-деловая	164
165	Организация дополнительного образования	400 место	П	Микрорайон 23:02	Общественно-деловая	169
166	Организация дополнительного образования	400 место	П	Микрорайон 24:03	Среднеэтажной жилой застройки	171
167	Организация дополнительного образования	400 место	П	Микрорайон 13:02	Общественно-деловая	105
168	Организация дополнительного образования	500 место	П	Микрорайон 02:01	Среднеэтажной жилой застройки	117
169	Организация дополнительного образования	500 место	П	Микрорайон 12:03	Общественно-деловая	124
170	Организация дополнительного образования (Многофункциональный досуговый центр)	500 место	П	Микрорайон 03:03	Общественно-деловая	127
171	Организация дополнительного образования	500 место	П	Микрорайон 05:02	Многоэтажной жилой застройки	148
172	Организация дополнительного образования (Многофункциональный досуговый центр)	500 место	П	Микрорайон 09:02	Многоэтажной жилой застройки	102
173	Организация дополнительного образования	550 место	П	Микрорайон 09:03	Общественно-деловая	100

№ п/п	Наименование объекта	Краткая характеристика объекта	Статус объекта	Местоположение (планировочный район, микрорайон)	Вид функциональной зоны	Номер объекта на карте
1	2	3	4	5	6	7
174	Организация дополнительного образования	600 место	П	Микрорайон 12:01	Многоэтажной жилой застройки	111
175	Организация дополнительного образования	600 место	П	Микрорайон 07:03	Многоэтажной жилой застройки	121
176	МБДОУ ДО "Симферопольская детская школа искусств МО ГО Симферополь"	600 место	П	Микрорайон 03:02	Общественно-деловая	136
177	Организация дополнительного образования	600 место	П	Микрорайон 18:03	Многоэтажной жилой застройки	145
178	Организация дополнительного образования	600 место	П	Микрорайон 23:01	Общественно-деловая	161
179	Организация дополнительного образования	600 место	П	Микрорайон 09:02	Многоэтажной жилой застройки	101
180	Симферопольская детская музыкальная школа № 1 им. С.В.Рахманинова	650 место	Р	Микрорайон 01:03	Общественно-деловая	129
181	МБОУ «Специальная (коррекционная) общеобразовательная школа для детей с ограниченными возможностями здоровья «Злагода»	240 учащихся	П	Микрорайон 04:02	Туристического центра	97
<b>Спортивные сооружения</b>						
1	Физкультурно-спортивные залы (МБОУ ДО "Детско-юношеская спортивная школа единоборств г. Симферополь")	260 м2 площади пола	Р	Микрорайон 07:03	Общественно-деловая	276
2	Физкультурно-спортивные залы (МБОУ ДО "Детско-юношеская спортивная школа №4")	288 м2 площади пола	Р	Микрорайон 03:03	Среднеэтажной жилой застройки	275
3	Физкультурно-спортивный зал	400 м2 площади пола	П	Микрорайон 12:01	Среднеэтажной жилой застройки	271
4	Физкультурно-спортивный зал (МБОУ «Симферопольский экономический лицей»)	450 м2 площади пола	П	Микрорайон 13:05	Среднеэтажной жилой застройки	268
5	Физкультурно-спортивный зал (МБОУ «Средняя	450 м2 площади пола	П	Микрорайон 12:02	Среднеэтажной жилой застройки	272

№ п/п	Наименование объекта	Краткая характеристика объекта	Статус объекта	Местоположение (планировочный район, микрорайон)	Вид функциональной зоны	Номер объекта на карте
1	2	3	4	5	6	7
	общеобразовательная школа – детский сад «Лингвист с углубленным изучением иностранных языков»)					
6	Физкультурно-спортивный зал (МБОУ «Средняя общеобразовательная школа – детский сад комбинированного вида №6 с углубленным изучением английского языка»)	450 м2 площади пола	П	Микрорайон 18:03	Общественно-деловая	288
7	Физкультурно-спортивный зал (МБОУ «Средняя общеобразовательная школа №6" )	450 м2 площади пола	П	Микрорайон 18:04	Общественно-деловая	292
8	Физкультурно-спортивный зал	450 м2 площади пола	П	Микрорайон 12:01	Многоэтажной жилой застройки	266
9	Физкультурно-спортивный зал	600 м2 площади пола	П	Микрорайон 13:06	Общественно-деловая	279
10	Физкультурно-спортивный зал (Многофункциональный досуговый центр)	600 м2 площади пола	П	Микрорайон 19:03	Общественно-деловая	281
11	Физкультурно-спортивный зал (МБОУ «Средняя общеобразовательная школа №35»)	600 м2 площади пола	П	Микрорайон 02:02	Общественно-деловая	274
12	Физкультурно-спортивный зал	700 м2 площади пола	П	Микрорайон 26:02	Общественно-деловая	297
13	Физкультурно-спортивный зал	750 м2 площади пола	П	Микрорайон 14:01	Многоэтажной жилой застройки	283
14	Физкультурно-спортивный зал	750 м2 площади пола	П	Микрорайон 32:01	Среднеэтажной жилой застройки	299
15	Физкультурно-спортивный зал	800 м2 площади пола	П	Микрорайон 16:06	Среднеэтажной жилой застройки	293
16	Физкультурно-спортивный зал	800 м2 площади пола	П	Микрорайон 13:01	Многоэтажной жилой застройки	265
17	Физкультурно-спортивный зал (Многофункциональный досуговый центр)	1000 м2 площади пола	П	Микрорайон 14:02	Общественно-деловая	290
18	Физкультурно-	1000 м2	П	Микрорайон	Общественно-	298



№ п/п	Наименование объекта	Краткая характеристика объекта	Статус объекта	Местоположение (планировочный район, микрорайон)	Вид функциональной зоны	Номер объекта на карте
1	2	3	4	5	6	7
	спортивный зал	площади пола		16:05	деловая	
19	Физкультурно-спортивный зал	1000 м2 площади пола	П	Микрорайон 03:02	Многоэтажной жилой застройки	282
20	Физкультурно-спортивный зал	1200 м2 площади пола	П	Микрорайон 09:01	Многоэтажной жилой застройки	262
21	Физкультурно-спортивный зал	1200 м2 площади пола	П	Микрорайон 13:02	Общественно- деловая	264
22	Физкультурно-спортивный зал	1200 м2 площади пола	П	Микрорайон 13:05	Среднеэтажной жилой застройки	269
23	Физкультурно-спортивный зал	1200 м2 площади пола	П	Микрорайон 02:01	Среднеэтажной жилой застройки	273
24	Физкультурно-спортивные залы	1200 м2 площади пола	П	Микрорайон 06:02	Среднеэтажной жилой застройки	278
25	Физкультурно-спортивный зал	1200 м2 площади пола	П	Микрорайон 03:03	Общественно- деловая	280
26	Физкультурно-спортивный зал	1200 м2 площади пола	П	Микрорайон 14:03	Общественно- деловая	286
27	Физкультурно-спортивный зал	1200 м2 площади пола	П	Микрорайон 17:02	Общественно- деловая	287
28	Физкультурно-спортивный зал	1200 м2 площади пола	П	Микрорайон 09:02	Многоэтажной жилой застройки	260
29	Физкультурно-спортивный зал	1350 м2 площади пола	П	Микрорайон 24:03	Общественно- деловая	295
30	Физкультурно-спортивный зал	1350 м2 площади пола	П	Микрорайон 30:01	Многоэтажной жилой застройки	258
31	Физкультурно-спортивный зал	1500 м2 площади пола	П	Микрорайон 16:06	Общественно- деловая	294
32	Физкультурно-спортивный зал	1500 м2 площади пола	П	Микрорайон 16:02	Общественно- деловая	291
33	Физкультурно-спортивный зал	1570 м2 площади пола	П	Микрорайон 29:01	Среднеэтажной жилой застройки	259
34	Физкультурно-спортивный зал	2000 м2 площади пола	П	Микрорайон 02:05	Общественно- деловая	267
35	Физкультурно-спортивный зал	2000 м2 площади пола	П	Микрорайон 12:03	Общественно- деловая	277
36	Физкультурно-спортивный зал	2000 м2 площади пола	П	Микрорайон 16:01	Общественно- деловая	285
37	Физкультурно-спортивный зал (Многофункциональный досуговый центр)	2000 м2 площади пола	П	Микрорайон 31:01	Общественно- деловая	261
38	Физкультурно-спортивный зал (Культурно-развлекательный центр)	2400 м2 площади пола	П	Микрорайон 01:01	Общественно- деловая	284
39	Физкультурно-	2400 м2	П	Микрорайон	Общественно-	289

№ п/п	Наименование объекта	Краткая характеристика объекта	Статус объекта	Местоположение (планировочный район, микрорайон)	Вид функциональной зоны	Номер объекта на карте
1	2	3	4	5	6	7
	спортивный зал	площади пола		20:02	деловая	
40	Физкультурно-спортивный зал	2400 м2 площади пола	П	Микрорайон 25:03	Общественно-деловая	296
41	Физкультурно-спортивный зал	2400 м2 площади пола	П	Микрорайон 13:03	Общественно-деловая	263
42	Спортивный комплекс с баскетбольным залом (Дворец спорта)	4000 м2 площади пола	П	Микрорайон 02:03	Общественно-деловая	270
43	Многофункциональный спортивно-развлекательный комплекс	-	П	Микрорайон 22:01	Общественно-деловая	312
44	Спортивный комплекс	1200 м2 площади пола	П	Микрорайон 07:03	Общественно-деловая	314
45	Спортивный комплекс	2000 м2 площади пола	П	Микрорайон 02:02	Общественно-деловая	309
46	Спортивный комплекс	2000 м2 площади пола	П	Микрорайон 03:01	Общественно-деловая	310
47	Спортивный комплекс	2000 м2 площади пола	П	Микрорайон 27:01	Общественно-деловая	311
48	Спортивный комплекс	2000 м2 площади пола	П	Микрорайон 16:07	Общественно-деловая	313
49	Спортивный комплекс	2000 м2 площади пола	П	Микрорайон 13:05	Общественно-деловая	308
50	Плавательный бассейн (МБОУ ДО "Детско-юношеская спортивная школа №4")	250 м2 зеркала воды	Р	Микрорайон 03:03	Среднеэтажной жилой застройки	307
51	Плавательный бассейн (Многофункциональный досуговый центр)	375 м2 зеркала воды	П	Микрорайон 31:01	Общественно-деловая	301
52	Плавательный бассейн	375 м2 зеркала воды	П	Микрорайон 14:02	Общественно-деловая	305
53	Плавательный бассейн (Спортивный комплекс)	375 м2 зеркала воды	П	Микрорайон 16:07	Общественно-деловая	306
54	Плавательный бассейн	375 м2 зеркала воды	П	Микрорайон 29:01	Среднеэтажной жилой застройки	300
55	Плавательный бассейн	500 м2 зеркала воды	П	Микрорайон 16:01	Общественно-деловая	304
56	Плавательный бассейн	575 м2 зеркала воды	П	Микрорайон 02:05	Общественно-деловая	302
57	Плавательный бассейн (Дворец спорта)	1250 м2 зеркала воды	П	Микрорайон 02:03	Общественно-деловая	303
58	Городской стадион с всепогодным футбольным полем с искусственным покрытием	1 объект	П	Микрорайон 20:01	Общественно-деловая	257

№ п/п	Наименование объекта	Краткая характеристика объекта	Статус объекта	Местоположение (планировочный район, микрорайон)	Вид функциональной зоны	Номер объекта на карте
1	2	3	4	5	6	7
59	Открытые плоскостные спортивные сооружения	600 кв.м	П	Микрорайон 06:01	Малозэтажной жилой застройки	344
60	Открытые плоскостные спортивные сооружения	1000 кв.м	П	Микрорайон 13:05	Среднеэтажной жилой застройки	376
61	Открытые плоскостные спортивные сооружения	1000 кв.м	П	Микрорайон 13:04	Индивидуальной жилой застройки	324
62	Открытые плоскостные спортивные сооружения	1200 кв.м	П	Микрорайон 13:03	Многоэтажной жилой застройки	319
63	Открытые плоскостные спортивные сооружения	1200 кв.м	П	Микрорайон 03:03	Среднеэтажной жилой застройки	331
64	Открытые плоскостные спортивные сооружения (МБОУ ДО "Детско-юношеская спортивная школа №4")	1200 кв.м	Р	Микрорайон 03:03	Среднеэтажной жилой застройки	332
65	Открытые плоскостные спортивные сооружения	1200 кв.м	Р	Микрорайон 07:03	Среднеэтажной жилой застройки	335
66	Открытые плоскостные спортивные сооружения	1200 кв.м	П	Микрорайон 19:01	Среднеэтажной жилой застройки	339
67	Открытые плоскостные спортивные сооружения	1200 кв.м	Р	Микрорайон 03:04	Многоэтажной жилой застройки	341
68	Открытые плоскостные спортивные сооружения (МБОУ «Специальная (коррекционная) общеобразовательная школа для детей с ограниченными возможностями здоровья № 16»)	1200 кв.м	П	Микрорайон 04:02	Туристического центра	343
69	Открытые плоскостные спортивные сооружения	1200 кв.м	П	Микрорайон 05:02	Среднеэтажной жилой застройки	355
70	Открытые плоскостные	1200 кв.м	П	Микрорайон 20:02	Многоэтажной жилой	360

№ п/п	Наименование объекта	Краткая характеристика объекта	Статус объекта	Местоположение (планировочный район, микрорайон)	Вид функциональной зоны	Номер объекта на карте
1	2	3	4	5	6	7
	спортивные сооружения				застройки	
71	Открытые плоскостные спортивные сооружения	1200 кв.м	Р	Микрорайон 17:06	Многоэтажной жилой застройки	361
72	Открытые плоскостные спортивные сооружения	1200 кв.м	П	Микрорайон 17:02	Озелененных территорий общего пользования	363
73	Открытые плоскостные спортивные сооружения	1200 кв.м	П	Микрорайон 20:01	Многоэтажной жилой застройки	365
74	Открытые плоскостные спортивные сооружения	1200 кв.м	П	Микрорайон 16:06	Среднеэтажной жилой застройки	369
75	Открытые плоскостные спортивные сооружения	1200 кв.м	П	Микрорайон 24:03	Общественно-деловая	371
76	Открытые плоскостные спортивные сооружения	1200 кв.м	П	Микрорайон 09:01	Многоэтажной жилой застройки	317
77	Открытые плоскостные спортивные сооружения	2000 кв.м	П	Микрорайон 07:01	Многоэтажной жилой застройки	325
78	Открытые плоскостные спортивные сооружения	2000 кв.м	Р	Микрорайон 07:03	Среднеэтажной жилой застройки	330
79	Всепогодная спортивная площадка с тренажерным оборудованием	2000 кв.м	П	Микрорайон 03:03	Озелененных территорий общего пользования	333
80	Открытые плоскостные спортивные сооружения	2000 кв.м	П	Микрорайон 07:03	Среднеэтажной жилой застройки	334
81	Открытые плоскостные спортивные сооружения	2000 кв.м	П	Микрорайон 19:01	Среднеэтажной жилой застройки	337
82	Всепогодная спортивная площадка с тренажерным оборудованием	2000 кв.м	П	Микрорайон 19:02	Многоэтажной жилой застройки	340
83	Открытые плоскостные спортивные сооружения	2000 кв.м	П	Микрорайон 14:04	Многоэтажной жилой застройки	342
84	Открытые плоскостные	2000 кв.м	П	Микрорайон 18:01	Многоэтажной жилой	349

№ п/п	Наименование объекта	Краткая характеристика объекта	Статус объекта	Местоположение (планировочный район, микрорайон)	Вид функциональной зоны	Номер объекта на карте
1	2	3	4	5	6	7
	спортивные сооружения				застройки	
85	Открытые плоскостные спортивные сооружения	2000 кв.м	П	Микрорайон 18:03	Многоэтажной жилой застройки	354
86	Открытые плоскостные спортивные сооружения	2000 кв.м	П	Микрорайон 27:01	Общественно-деловая	358
87	Открытые плоскостные спортивные сооружения	2000 кв.м	П	Микрорайон 16:04	Общественно-деловая	367
88	Открытые плоскостные спортивные сооружения	2000 кв.м	П	Микрорайон 14:04	Среднеэтажной жилой застройки	375
89	Открытые плоскостные спортивные сооружения	2000 кв.м	П	Микрорайон 30:01	Многоэтажной жилой застройки	377
90	Открытые плоскостные спортивные сооружения	2400 кв.м	П	Микрорайон 02:06	Среднеэтажной жилой застройки	318
91	Открытые плоскостные спортивные сооружения	2400 кв.м	П	Микрорайон 13:02	Озелененных территорий общего пользования	320
92	Открытые плоскостные спортивные сооружения	2400 кв.м	П	Микрорайон 13:01	Многоэтажной жилой застройки	321
93	Открытые плоскостные спортивные сооружения	2400 кв.м	П	Микрорайон 13:05	Среднеэтажной жилой застройки	322
94	Открытые плоскостные спортивные сооружения	2400 кв.м	П	Микрорайон 13:05	Среднеэтажной жилой застройки	326
95	Открытые плоскостные спортивные сооружения	2400 кв.м	П	Микрорайон 13:05	Среднеэтажной жилой застройки	327
96	Открытые плоскостные спортивные сооружения	2400 кв.м	П	Микрорайон 12:03	Среднеэтажной жилой застройки	328
97	Открытые плоскостные спортивные сооружения	2400 кв.м	П	Микрорайон 03:05	Многоэтажной жилой застройки	345
98	Открытые плоскостные	2400 кв.м	П	Микрорайон 14:01	Многоэтажной жилой	346

№ п/п	Наименование объекта	Краткая характеристика объекта	Статус объекта	Местоположение (планировочный район, микрорайон)	Вид функциональной зоны	Номер объекта на карте
1	2	3	4	5	6	7
	спортивные сооружения				застройки	
99	Открытые плоскостные спортивные сооружения	2400 кв.м	П	Микрорайон 17:04	Многоэтажной жилой застройки	364
100	Открытые плоскостные спортивные сооружения	2400 кв.м	П	Микрорайон 09:02	Многоэтажной жилой застройки	316
101	Открытые плоскостные спортивные сооружения	2670 кв.м	П	Микрорайон 14:01	Общественно-деловая	350
102	Открытые плоскостные спортивные сооружения	3000 кв.м	П	Микрорайон 20:03	Озелененных территорий общего пользования	347
103	Открытые плоскостные спортивные сооружения	3000 кв.м	П	Микрорайон 18:03	Многоэтажной жилой застройки	352
104	Открытые плоскостные спортивные сооружения	3000 кв.м	П	Микрорайон 18:04	Общественно-деловая	356
105	Открытые плоскостные спортивные сооружения	3000 кв.м	П	Микрорайон 25:02	Общественно-деловая	370
106	Открытые плоскостные спортивные сооружения	3000 кв.м	П	Микрорайон 25:03	Общественно-деловая	373
107	Открытые плоскостные спортивные сооружения	3000 кв.м	Р	Микрорайон 29:01	Среднеэтажной жилой застройки	315
108	Открытые плоскостные спортивные сооружения	3100 кв.м	П	Микрорайон 26:02	Озелененных территорий общего пользования	374
109	Открытые плоскостные спортивные сооружения	3100 кв.м	П	Микрорайон 24:03	Среднеэтажной жилой застройки	372
110	Открытые плоскостные спортивные сооружения	3452 кв.м	П	Микрорайон 16:05	Озелененных территорий общего пользования	368
111	Открытые плоскостные спортивные сооружения	4097 кв.м	П	Микрорайон 14:04	Многоэтажной жилой застройки	348
112	Открытые плоскостные	4500 кв.м	П	Микрорайон 19:03	Общественно-деловая	338

№ п/п	Наименование объекта	Краткая характеристика объекта	Статус объекта	Местоположение (планировочный район, микрорайон)	Вид функциональной зоны	Номер объекта на карте
1	2	3	4	5	6	7
	спортивные сооружения					
113	Открытые плоскостные спортивные сооружения	4982 кв.м	П	Микрорайон 03:03	Общественно-деловая	336
114	Открытые плоскостные спортивные сооружения	5000 кв.м	П	Микрорайон 20:02	Озелененных территорий общего пользования	357
115	Открытые плоскостные спортивные сооружения	5000 кв.м	П	Микрорайон 13:04	Общественно-деловая	329
116	Открытые плоскостные спортивные сооружения	5454 кв.м	П	Микрорайон 16:05	Общественно-деловая	366
117	Открытые плоскостные спортивные сооружения	5454 кв.м	П	Микрорайон 14:02	Озелененных территорий общего пользования	353
118	Открытое плоскостное сооружение (Дворец спорта)	6000 кв.м	П	Микрорайон 02:03	Общественно-деловая	323
119	Открытые плоскостные спортивные сооружения	6821 кв.м	П	Микрорайон 16:04	Многоэтажной жилой застройки	362
120	Открытые плоскостные спортивные сооружения	8180 кв.м	П	Микрорайон 16:08	Озелененных территорий общего пользования	359
121	Открытые плоскостные спортивные сооружения	12000 кв.м	П	Микрорайон 15:01	Общественно-деловая	351
122	Спортивный комплекс для водных видов спорта ( на открытой воде )	1 объект	П	Микрорайон 02:03	Озелененных территорий общего пользования	378
<b>Учреждения культуры и искусства</b>						
1	Библиотека-филиал №24 М.В. Глушко	1 объект	Р	Микрорайон 09:01	Многоэтажной жилой застройки	182
2	Библиотека (Многофункциональный досуговый центр)	1 объект	П	Микрорайон 31:01	Общественно-деловая	183
3	Библиотека-филиал №9 Л.Н. Толстого	1 объект	Р	Микрорайон 01:02	Общественно-деловая	184
4	Библиотека-филиал №13 С.П. Щипачева	1 объект	П	Микрорайон 06:02	Среднеэтажной жилой застройки	185
5	Библиотека-филиал	1 объект	П	Микрорайон	Общественно-	186

№ п/п	Наименование объекта	Краткая характеристика объекта	Статус объекта	Местоположение (планировочный район, микрорайон)	Вид функциональной зоны	Номер объекта на карте
1	2	3	4	5	6	7
	№17 Г. К. Жукова (Многофункциональный досуговый центр)			03:03	деловая	
6	Библиотека (Многофункциональный досуговый центр)	1 объект	П	Микрорайон 19:03	Общественно-деловая	187
7	Симферопольская центральная городская библиотека им. А.С. Пушкина	1 объект	Р	Микрорайон 01:03	Общественно-деловая	188
8	Библиотека-филиал №8 Леси Украинки	1 объект	П	Микрорайон 03:05	Общественно-деловая	189
9	Библиотека-филиал № 2 В.А.Жуковского	1 объект	Р	Микрорайон 04:02	Туристического центра	190
10	Библиотека-филиал №6 А.П. Чехова	1 объект	П	Микрорайон 14:03	Общественно-деловая	191
11	Библиотека-филиал №21	1 объект	Р	Микрорайон 16:04	Среднеэтажной жилой застройки	192
12	Библиотека-филиал №20 П.Н. Шульца (Многофункциональный досуговый центр)	1 объект	П	Микрорайон 16:04	Общественно-деловая	193
13	Библиотека-филиал №27	1 объект	П	Микрорайон 24:01	Общественно-деловая	194
14	Библиотека-филиал №16 Б. Чобан –заде (Многофункциональный досуговый центр)	1 объект	П	Микрорайон 24:03	Общественно-деловая	195
15	Библиотека-филиал №14 В.Ф. Войно-Ясенецкого (Многофункциональный-досуговый центр)	1 объект	П	Микрорайон 29:01	Среднеэтажной жилой застройки	196
16	Дворец спорта	4500 место	П	Микрорайон 02:03	Общественно-деловая	199
17	Музей истории г.Симферополя	1 объект	Р	Микрорайон 01:03	Общественно-деловая	197
18	Арт-галерея искусств	1 объект	П	Микрорайон 17:03	Общественно-деловая	198
19	Учреждение культуры клубного типа (Многофункциональный досуговый центр)	300 место	П	Микрорайон 29:01	Среднеэтажной жилой застройки	210
20	Центр эстрады	400 место	П	Микрорайон 18:07	Индивидуальной жилой застройки	205
21	Учреждение	400 место	П	Микрорайон	Общественно-	201



№ п/п	Наименование объекта	Краткая характеристика объекта	Статус объекта	Местоположение (планировочный район, микрорайон)	Вид функциональной зоны	Номер объекта на карте
1	2	3	4	5	6	7
	культуры клубного типа (Многофункциональный досуговый центр)			31:01	деловая	
22	Учреждение культуры клубного типа (Многофункциональный досуговый центр)	600 место	П	Микрорайон 13:03	Общественно-деловая	202
23	Учреждение культуры клубного типа (Многофункциональный досуговый центр)	600 место	П	Микрорайон 03:03	Общественно-деловая	203
24	Учреждение культуры клубного типа (Многофункциональный досуговый центр)	600 место	П	Микрорайон 19:03	Общественно-деловая	204
25	Учреждение культуры клубного типа (Многофункциональный досуговый центр)	600 место	П	Микрорайон 14:02	Общественно-деловая	206
26	Учреждение культуры клубного типа (Многофункциональный досуговый центр)	600 место	П	Микрорайон 24:03	Общественно-деловая	209
27	Учреждение культуры клубного типа (Многофункциональный досуговый центр)	600 место	П	Микрорайон 09:02	Многоэтажной жилой застройки	200
28	Учреждение культуры клубного типа (Многофункциональный досуговый центр)	800 место	П	Микрорайон 16:04	Общественно-деловая	207
29	Культурно-досуговый центр с современным концертным залом	1500 место	П	Микрорайон 01:01	Общественно-деловая	208
30	Юношеская библиотека (Многофункциональный досуговый центр)	1 объект	П	Микрорайон 13:03	Общественно-деловая	211
31	Юношеская	1 объект	П	Микрорайон	Общественно-	212

№ п/п	Наименование объекта	Краткая характеристика объекта	Статус объекта	Местоположение (планировочный район, микрорайон)	Вид функциональной зоны	Номер объекта на карте
1	2	3	4	5	6	7
	библиотека (Многофункциональный досуговый центр)			16:04	деловая	
32	Юношеская библиотека (Многофункциональный досуговый центр)	1 объект	П	Микрорайон 09:02	Многоэтажной жилой застройки	213
33	Специализированная библиотека	1 объект	П	Микрорайон 01:03	Общественно-деловая	214
34	Открытая концертная площадка	1 объект	П	Микрорайон 02:04	Озелененных территорий общего пользования	215
35	Открытая концертная площадка	1 объект	П	Микрорайон 06:02	Озелененных территорий общего пользования	216
36	Открытая концертная площадка	1 объект	П	Микрорайон 05:01	Озелененных территорий общего пользования	217
37	Открытая концертная площадка	1 объект	П	Микрорайон 05:01	Озелененных территорий общего пользования	218
38	Открытая концертная площадка	1 объект	П	Микрорайон 25:02	Озелененных территорий общего пользования	219
39	Открытая концертная площадка	1 объект	П		Озелененных территорий общего пользования	220
<b>Молодежной политики</b>						
1	Центра полиэтнической культуры молодежи	1 объект	П	Микрорайон 02:02	Общественно-деловая	224
2	Подростково-молодежный клуб (Многофункциональный досуговый центр)	200 м2 общей площади	П	Микрорайон 31:01	Общественно-деловая	222
3	Подростково-молодежный клуб (Многофункциональный досуговый центр)	300 м2 общей площади	П	Микрорайон 09:02	Многоэтажной жилой застройки	221
4	Подростково-молодежный клуб (Многофункциональный досуговый центр)	300 м2 общей площади	П	Микрорайон 13:03	Общественно-деловая	223
5	Подростково-молодежный	300 м2 общей площади	П	Микрорайон 16:04	Общественно-деловая	225

№ п/п	Наименование объекта	Краткая характеристика объекта	Статус объекта	Местоположение (планировочный район, микрорайон)	Вид функциональной зоны	Номер объекта на карте
1	2	3	4	5	6	7
	клуб(Многофункциональный досуговый центр)					
6	Подростково-молодежный клуб(Многофункциональный досуговый центр)	300 м2 общей площади	П	Микрорайон 24:03	Общественно-деловая	226
7	Подростково-молодежный клуб (Многофункциональный досуговый центр)	300 м2 общей площади	П	Микрорайон 29:01	Среднеэтажной жилой застройки	227
<b>Мест отдыха общего пользования</b>						
1	Парк «Дворец культуры профсоюзов»	-	Р	Микрорайон 18:07	Озелененных территорий общего пользования	233
2	Парк «Мир»	-	Р	Микрорайон 05:02	Озелененных территорий общего пользования	234
3	Парк у кинотеатра «Космос»	-	Р	Микрорайон 06:02	Озелененных территорий общего пользования	232
4	Парк	1 объект	П	Микрорайон 02:04	Озелененных территорий общего пользования	228
5	Парк	1 объект	П	Микрорайон 02:03	Озелененных территорий общего пользования	229
6	Парк	1 объект	П	Микрорайон 16:04	Озелененных территорий общего пользования	230
7	Парк	1 объект	П	Микрорайон 17:04	Озелененных территорий общего пользования	231
8	Парк	1 объект	П	Микрорайон 09:03	Озелененных территорий общего пользования	235
9	Сквер им. Александра Суворова	-	Р	Микрорайон 06:01	Озелененных территорий общего пользования	237
10	Сквер воинов-интернационалистов	-	Р	Микрорайон 06:01	Озелененных территорий общего пользования	238
11	Сквер на бульваре им. В.И. Ленина	-	Р		Озелененных территорий	239

№ п/п	Наименование объекта	Краткая характеристика объекта	Статус объекта	Местоположение (планировочный район, микрорайон)	Вид функциональной зоны	Номер объекта на карте
1	2	3	4	5	6	7
					общего пользования	
12	Сквер у дома политпросвещения	-	Р	Микрорайон 06:02	Озелененных территорий общего пользования	240
13	Сквер по ул. Павленко	-	Р	Микрорайон 06:02	Озелененных территорий общего пользования	241
14	Сквер Героев Социалистического труда	-	Р	Микрорайон 05:01	Озелененных территорий общего пользования	242
15	Сквер им. Григория Потемкина	-	Р	Микрорайон 05:01	Озелененных территорий общего пользования	243
16	Сквер ул. Данилова	-	Р	Микрорайон 02:05	Озелененных территорий общего пользования	244
17	Сквер имени Владимира Высоцкого	-	Р	Микрорайон 06:01	Озелененных территорий общего пользования	236
18	Сквер	1 объект	П	Микрорайон 09:02	Озелененных территорий общего пользования	245
19	Тематический парк	1 объект	П	Микрорайон 04:03	Озелененных территорий общего пользования	246
20	Парк	1 объект	П		Городских лесов	247
21	Набережная р. Малый Салгир	1 объект	Р	Микрорайон 06:02	Озелененных территорий общего пользования	248
22	Набережная р. Малый Салгир	1 объект	П	Микрорайон 18:06	Акваторий	249
23	Набережная р. Салгир	1 объект	Р	Микрорайон 06:02	Озелененных территорий общего пользования	250
24	Набережная р. Салгир	1 объект	П	Микрорайон 07:01	Озелененных территорий общего пользования	386
25	Парк им. Ю.А. Гагарина	1 объект	Р	Микрорайон 06:02	Озелененных территорий общего пользования	252
26	Центральный парк культуры и отдыха	1 объект	Р	Микрорайон 05:01	Озелененных территорий	253

№ п/п	Наименование объекта	Краткая характеристика объекта	Статус объекта	Местоположение (планировочный район, микрорайон)	Вид функциональной зоны	Номер объекта на карте
1	2	3	4	5	6	7
					общего пользования	
27	Парк	1 объект	П	Микрорайон 25:02	Озелененных территорий общего пользования	254
28	Парк им. Т.Г. Шевченко	5 объект	Р		Озелененных территорий общего пользования	251
29	Площадь им. Ленина	-	Р	Микрорайон 04:01	Озелененных территорий общего пользования	255

## 2.2 Объекты транспортной инфраструктуры

№ п/п	Наименование объекта	Краткая характеристика объекта	Зоны с особыми условиями использования территорий	Статус объекта	Местоположение (планировочный район, микрорайон)	Вид функциональной зоны	Номер объекта на карте
1	2	3	4	5	6	7	8
<b>Улично-дорожная сеть</b>							
1	Магистральные улицы районного значения	110,6 км	-	Р		Улично-дорожной сети	
2	Магистральные улицы общегородского значения	55,2 км	-	Р		Улично-дорожной сети	
3	Магистральные улицы общегородского значения	17,8 км	-	П		Улично-дорожной сети	
4	Магистральные улицы районного значения	86,6 км	-	П		Улично-дорожной сети	
5	Улицы и дороги местного значения	443,9 км	-	Р		Улично-дорожной сети	
6	Улицы и дороги местного значения	188,5 км	-	П		Улично-дорожной сети	
7	Проезды	14,7 км	-	Р		Улично-дорожной сети	
8	Проезды	1,5 км	-	П		Улично-дорожной сети	
<b>Транспортная инфраструктура</b>							
1	Развязка в разных уровнях	1 объект	-	П		Улично-дорожной сети	507
2	Развязка в разных уровнях	1 объект	-	П		Улично-дорожной сети	501

№ п/п	Наименование объекта	Краткая характеристика объекта	Зоны с особыми условиями использования территорий	Статус объекта	Местоположение (планировочный район, микрорайон)	Вид функциональной зоны	Номер объекта на карте
1	2	3	4	5	6	7	8
3	Развязка в разных уровнях	1 объект	-	П		Улично-дорожной сети	502
4	Развязка в разных уровнях	1 объект	-	П		Улично-дорожной сети	503
5	Развязка в разных уровнях	1 объект	-	П		Улично-дорожной сети	505
6	Развязка в разных уровнях	1 объект	-	П		Улично-дорожной сети	506
7	Внеуличный пешеходный переход	1 объект	-	П		Улично-дорожной сети	513
8	Внеуличный пешеходный переход	1 объект	-	П		Улично-дорожной сети	508
9	Внеуличный пешеходный переход	1 объект	-	П		Улично-дорожной сети	509
10	Внеуличный пешеходный переход	1 объект	-	П		Улично-дорожной сети	510
11	Внеуличный пешеходный переход	1 объект	-	П		Улично-дорожной сети	511
12	Внеуличный пешеходный переход	1 объект	-	П		Улично-дорожной сети	512
13	Развязка в разных уровнях	1 объект	-	П		Улично-дорожной сети	553
14	Развязка в разных уровнях	1 объект	-	П		Улично-дорожной сети	552

### 2.3 Инженерная подготовка

№ п/п	Наименование объекта	Краткая характеристика объекта	Зоны с особыми условиями использования территорий	Статус объекта	Местоположение (планировочный район, микрорайон)	Вид функциональной зоны	Номер объекта на карте
1	2	3	4	5	6	7	8
1	Безнапорный коллектор ливневой канализации	34 км	-	Р		Улично-дорожной сети	
2	Безнапорный коллектор ливневой канализации	111,4 км	-	П		Улично-дорожной сети	
3	Подпорные стенки	0,07 км	-	Р	Микрорайон 09:02	Улично-дорожной сети	

№ п/п	Наименование объекта	Краткая характеристика объекта	Зоны с особыми условиями использования территорий	Статус объекта	Местоположение (планировочный район, микрорайон)	Вид функциональной зоны	Номер объекта на карте
1	2	3	4	5	6	7	8
4	Очистные сооружения ливневой канализации	1 объект	Санитарно – защитная зона (далее - СЗЗ) – 50 м	П	Микрорайон 06:01	Озелененных территорий общего пользования	551
5	Очистные сооружения ливневой канализации	1 объект	СЗЗ – 50 м	П	Микрорайон 17:04	Озелененных территорий общего пользования	514
6	Очистные сооружения ливневой канализации	1 объект	СЗЗ – 50 м	П	Микрорайон 17:04	Озелененных территорий общего пользования	515
7	Очистные сооружения ливневой канализации	1 объект	СЗЗ – 50 м	П	Микрорайон 26:02	Озелененных территорий общего пользования	516
8	Очистные сооружения ливневой канализации	1 объект	СЗЗ – 50 м	П	Микрорайон 23:01	Озелененных территорий общего пользования	517
9	Очистные сооружения ливневой канализации	1 объект	СЗЗ – 50 м	П	Микрорайон 07:01	Озелененных территорий общего пользования	518
10	Очистные сооружения ливневой канализации	1 объект	СЗЗ – 50 м	П		Озелененных территорий общего пользования	519
11	Очистные сооружения ливневой канализации	1 объект	СЗЗ – 50 м	П		Городских лесов	520
12	Очистные сооружения ливневой канализации	1 объект	СЗЗ – 50 м	П	Микрорайон 02:05	Озелененных территорий общего пользования	521
13	Очистные сооружения ливневой канализации	1 объект	СЗЗ – 50 м	П	Микрорайон 17:07	Озелененных территорий общего	522

№ п/п	Наименование объекта	Краткая характеристика объекта	Зоны с особыми условиями использования территорий	Статус объекта	Местоположение (планировочный район, микрорайон)	Вид функциональной зоны	Номер объекта на карте
1	2	3	4	5	6	7	8
						пользования	
14	Очистные сооружения ливневой канализации	1 объект	СЗЗ – 50 м	П	Микрорайон 05:02	Озелененных территорий общего пользования	523
15	Очистные сооружения ливневой канализации	1 объект	СЗЗ – 50 м	П	Микрорайон 06:01	Озелененных территорий общего пользования	524
16	Очистные сооружения ливневой канализации	1 объект	СЗЗ – 50 м	П	Микрорайон 06:02	Озелененных территорий общего пользования	525
17	Очистные сооружения ливневой канализации	1 объект	СЗЗ – 50 м	П	Микрорайон 07:03	Озелененных территорий общего пользования	526
18	Очистные сооружения ливневой канализации	1 объект	СЗЗ – 50 м	П		Улично-дорожной сети	554
19	Очистные сооружения ливневой канализации	1 объект	СЗЗ – 50 м	П	Микрорайон 16:04	Озелененных территорий общего пользования	527
20	Очистные сооружения ливневой канализации	1 объект	СЗЗ – 50 м	П	Микрорайон 02:03	Озелененных территорий общего пользования	528
21	Очистные сооружения ливневой канализации	1 объект	СЗЗ – 50 м	П	Микрорайон 06:02	Озелененных территорий общего пользования	529
22	Очистные сооружения ливневой канализации	1 объект	СЗЗ – 50 м	П	Микрорайон 06:02	Озелененных территорий общего пользования	530
23	Очистные сооружения	1 объект	СЗЗ – 50 м	П	Микрорайон 21:03	Озелененных	531



№ п\п	Наименование объекта	Краткая характеристика объекта	Зоны с особыми условиями использования территорий	Статус объекта	Местоположение (планировочный район, микрорайон)	Вид функциональной зоны	Номер объекта на карте
1	2	3	4	5	6	7	8
	ливневой канализации					территории общего пользования	
24	Очистные сооружения ливневой канализации	1 объект	СЗЗ – 50 м	П	Микрорайон 30:01	Ведения дачного хозяйства, садоводства, огородничества	532
25	Очистные сооружения ливневой канализации	1 объект	СЗЗ – 50 м	П		Улично-дорожной сети	533
26	Очистные сооружения ливневой канализации	1 объект	СЗЗ – 50 м	П		Улично-дорожной сети	534
27	Очистные сооружения ливневой канализации	1 объект	СЗЗ – 50 м	П	Микрорайон 09:01	Озелененных территорий общего пользования	535
28	Очистные сооружения ливневой канализации	1 объект	СЗЗ – 50 м	П	Микрорайон 05:01	Озелененных территорий общего пользования	536
29	Очистные сооружения ливневой канализации	1 объект	СЗЗ – 50 м	П	Микрорайон 05:02	Озелененных территорий общего пользования	537
30	Очистные сооружения ливневой канализации	1 объект	СЗЗ – 50 м	П	Микрорайон 05:02	Озелененных территорий общего пользования	538
31	Очистные сооружения ливневой канализации	1 объект	СЗЗ – 50 м	П	Микрорайон 17:07	Озелененных территорий общего пользования	539
32	Очистные сооружения ливневой канализации	1 объект	СЗЗ – 50 м	П	Микрорайон 05:02	Озелененных территорий общего пользования	540
33	Очистные	1 объект	СЗЗ – 50 м	П	Микрорайон	Озелененн	541

№ п/п	Наименование объекта	Краткая характеристика объекта	Зоны с особыми условиями использования территорий	Статус объекта	Местоположение (планировочный район, микрорайон)	Вид функциональной зоны	Номер объекта на карте
1	2	3	4	5	6	7	8
	сооружения ливневой канализации				26:02	ых территории общего пользования	
34	Очистные сооружения ливневой канализации	1 объект	СЗЗ – 50 м	П	Микрорайон 18:03	Озелененных территории общего пользования	542
35	Очистные сооружения ливневой канализации	1 объект	СЗЗ – 50 м	П	Микрорайон 06:01	Озелененных территории общего пользования	543
36	Очистные сооружения ливневой канализации	1 объект	СЗЗ – 50 м	П	Микрорайон 06:02	Озелененных территории общего пользования	546
37	Очистные сооружения ливневой канализации	1 объект	СЗЗ – 50 м	П	Микрорайон 18:03	Озелененных территории общего пользования	547
38	Очистные сооружения ливневой канализации	1 объект	СЗЗ – 50 м	П	Микрорайон 18:05	Озелененных территории общего пользования	548
39	Очистные сооружения ливневой канализации	1 объект	СЗЗ – 50 м	П	Микрорайон 09:02	Озелененных территории общего пользования	549
40	Очистные сооружения ливневой канализации	1 объект	СЗЗ – 50 м	П	Микрорайон 07:04	Озелененных территории общего пользования	550
41	Очистные сооружения ливневой канализации	1 объект	СЗЗ – 50 м	П	Микрорайон 16:08	Озелененных территории общего пользования	520

## 2.4 Объекты инженерной инфраструктуры

№ п/п	Наименование объекта	Краткая характеристика объекта	Зоны с особыми условиями использования территорий	Статус объекта	Местоположение (планировочный район, микрорайон)	Вид функциональной зоны	Номер объекта на карте
1	2	3	4	5	6	7	8
Водоотведения							
1	Канализация магистральная безнапорная	44,2 км	-	Р		Улично-дорожной сети	
2	Канализация магистральная безнапорная	65,2 км	-	П		Улично-дорожной сети	
3	Канализация магистральная напорная	0,3 км	-	П		Улично-дорожной сети	
4	Очистные сооружения (Канализационная насосная станция)	2000 м3/сут	СЗЗ – 20 м	П	Микрорайон 16:07	Озелененных территорий общего пользования	700
Газоснабжения							
1	Газопроводы высокого давления	0,4 км	Охранная зона (далее - ОЗ) – 3; 2 м	П		Улично-дорожной сети	
2	Газопроводы среднего давления	68,9 км	ОЗ – 3; 2 м	П		Улично-дорожной сети	
3	Пункт редуцирования газа	5000 м3/ч	ОЗ – 10 м	П		Озелененных территорий общего пользования	728
4	Пункт редуцирования газа	5000 м3/ч	ОЗ – 10 м	П	Микрорайон 26:01	Индивидуальной жилой застройки	726
5	Пункт редуцирования газа	5000 м3/ч	ОЗ – 10 м	П	Микрорайон 28:01	Озелененных территорий общего пользования	727
Связи							
1	Линейно-кабельное сооружение электросвязи	31,5 км	-	П		Улично-дорожной сети	
Теплоснабжения							
1	Теплопровод магистральный	28,7 км	ОЗ – 3 м	Р		Улично-дорожной сети	
2	Теплопровод магистральный	19,3 км	ОЗ – 3 м	П		Улично-дорожной сети	
3	Котельная ул. Пахотная, 1а	2,54 Гкал/ч	-	Р	Микрорайон 24:03	Среднеэтажной жилой	725

№ п/п	Наименование объекта	Краткая характеристика объекта	Зоны с особыми условиями использования территорий	Статус объекта	Местоположение (планировочный район, микрорайон)	Вид функциональной зоны	Номер объекта на карте
1	2	3	4	5	6	7	8
						застройки	
4	Котельная ул. Алтайская, 2а	12,09 Гкал/ч	-	Р	Микрорайон 18:05	Делового, общественного и коммерческого назначения	701
5	Котельная ул. Обьездная, 9	27,65 Гкал/ч	-	Р	Микрорайон 02:02	Общественно-деловая	702
6	Котельная ул. Коммунальная, 69	42,68 Гкал/ч	-	Р	Микрорайон 03:01	Общественно-деловая	703
7	Котельная ул. Артиллерийская, 85	3,61 Гкал/ч	-	Р	Микрорайон 03:05	Общественно-деловая	704
8	Котельная ул. 1-й Конной Армии, 37а	72,5 Гкал/ч	-	Р	Микрорайон 13:05	Инженерной инфраструктуры	705
9	Котельная ул. Стрелковая, 91а	18,59 Гкал/ч	-	Р	Микрорайон 19:02	Многоэтажной жилой застройки	706
10	Котельная ул. Глинки, 66а	15,56 Гкал/ч	-	Р	Микрорайон 24:01	Общественно-деловая	707
11	Котельная ул. Мате Залки, 9а	20,98 Гкал/ч	-	Р	Микрорайон 17:06	Многоэтажной жилой застройки	708
12	Котельная ул. Луговая, 73а	19,33 Гкал/ч	-	Р	Микрорайон 17:04	Инженерной инфраструктуры	709
13	Котельная пер. Батумский, 2	41,42 Гкал/ч	-	Р	Микрорайон 12:02	Общественно-деловая	710
14	Котельная ул. Узловая, 9	30,06 Гкал/ч	-	Р	Микрорайон 11:02	Производственная и коммунально-складская	711
15	Котельная ул. Гайдара, 3а/8а	15,16 Гкал/ч	-	Р	Микрорайон 06:02	Общественно-деловая	712
16	Котельная пер. Фруктовый, 13	8,9 Гкал/ч	-	Р	Микрорайон 18:03	Общественно-деловая	713
17	Котельная пер. Северный, 17	26,01 Гкал/ч	-	Р	Микрорайон 18:01	Многоэтажной жилой застройки	714

№ п/п	Наименование объекта	Краткая характеристика объекта	Зоны с особыми условиями использования территорий	Статус объекта	Местоположение (планировочный район, микрорайон)	Вид функциональной зоны	Номер объекта на карте
1	2	3	4	5	6	7	8
18	Котельная ул. Крымская, 4б	6,17 Гкал/ч	-	Р	Микрорайон 04:03	Общественно-деловая	715
19	Котельная ул. Дзюбанова, 9	19,14 Гкал/ч	-	Р	Микрорайон 01:01	Среднеэтажной жилой застройки	716
20	Котельная п. Аграрное, ул. Спортивная, 1	5,76 Гкал/ч	-	Р	Микрорайон 31:01	Общественно-деловая	717
21	Котельная ул. Радищева, 78	14,35 Гкал/ч	-	Р	Микрорайон 16:04	Общественно-деловая	718
22	Котельная бульвар Ленина, 5/7	14,74 Гкал/ч	-	Р	Микрорайон 06:02	Общественно-деловая	719
23	Котельная ул. Ломоносова, 1а	1,94 Гкал/ч	-	Р	Микрорайон 16:01	Озелененных территорий общего пользования	720
24	Котельная ул. Тургенева, 11а	28,93 Гкал/ч	-	Р	Микрорайон 05:02	Многоэтажной жилой застройки	721
25	Котельная проспект Кирова, 47а	5,43 Гкал/ч	-	Р	Микрорайон 05:01	Озелененных территорий общего пользования	722
26	Котельная ул. Железнодорожная, 13	24,44 Гкал/ч	-	Р	Микрорайон 07:03	Многоэтажной жилой застройки	723
27	Котельная	26,9 Гкал/ч	-	П	Микрорайон 20:02	Озелененных территорий общего пользования	724
Электроснабжения							
1	ПС 35 кВ «Западная»	20 МВ.А	ОЗ – 15 м	Р	Микрорайон 08:01	Инженерной инфраструктуры	729

## 2.5 Объекты специального назначения

№ п/п	Наименование объекта	Краткая характеристика объекта	Зоны с особыми условиями использования территорий	Статус объекта	Местоположение (планировочный район, микрорайон)	Вид функциональной зоны	Номер объекта на карте
1	2	3	4	5	6	7	8
Ритуального назначения							
1	Мемориальное кладбище	10.6 га	СЗЗ – 50 м	Р	Микрорайон 02:02	Ритуального назначения	379
2	Военное мемориальное кладбище	2.1 га	СЗЗ – 50 м	Р	Микрорайон 03:04	Ритуального назначения	380
3	Мемориальное кладбище	2.3 га	СЗЗ – 50 м	Р	Микрорайон 03:04	Ритуального назначения	381
4	Мемориальное кладбище	0.3 га	СЗЗ – 50 м	Р	Микрорайон 20:02	Ритуального назначения	382
5	Мемориальное кладбище Петровской Слободы	0.6 га	СЗЗ – 50 м	Р	Микрорайон 16:01	Ритуального назначения	383
6	Мемориальное кладбище	0.6 га	СЗЗ – 50 м	Р	Микрорайон 23:01	Ритуального назначения	384
7	Мемориальный парк	17.2 га	-	П	Микрорайон 09:02	Озелененных территорий общего пользования	385

## 3 ПАРАМЕТРЫ ФУНКЦИОНАЛЬНЫХ ЗОН, А ТАКЖЕ СВЕДЕНИЯ О ПЛАНИРУЕМЫХ ДЛЯ РАЗМЕЩЕНИЯ В НИХ ОБЪЕКТАХ ФЕДЕРАЛЬНОГО ЗНАЧЕНИЯ, ОБЪЕКТАХ РЕГИОНАЛЬНОГО ЗНАЧЕНИЯ, ОБЪЕКТАХ МЕСТНОГО ЗНАЧЕНИЯ

### 3.1 Жилого назначения

Площадь: 3765,5 га.

#### 3.1.1 Многоэтажной жилой застройки

Площадь: 446,4 га.

Этажность застройки: 9 – 16 этажей.

Таблица 1 – Объекты местного значения городского округа

№ п/п	Наименование объекта	Краткая характеристика объекта	Статус объекта	Количество объектов
1	2	3	4	5
1	Дошкольная образовательная организация	120 место	П	2
2	Дошкольная образовательная организация	120 место	П	1

№ п/п	Наименование объекта	Краткая характеристика объекта	Статус объекта	Количество объектов
1	2	3	4	5
	(МБОУ «Школа-гимназия №25»)			
3	Дошкольная образовательная организация	130 место	П	1
4	Дошкольная образовательная организация	140 место	П	1
5	Дошкольная образовательная организация	260 место	П	8
6	Дошкольная образовательная организация	310 место	П	4
7	Общеобразовательная организация	1000 учащиеся	П	1
8	Организация дополнительного образования	100 место	П	1
9	Организация дополнительного образования	120 место	П	1
10	Организация дополнительного образования	150 место	П	4
11	Организация дополнительного образования	200 место	П	2
12	Организация дополнительного образования	250 место	П	3
13	Организация дополнительного образования	300 место	П	1
14	Организация дополнительного образования	350 место	П	1
15	Организация дополнительного образования (Многофункциональный досуговый центр)	500 место	П	1
16	Организация дополнительного образования	500 место	П	1
17	Организация дополнительного образования	600 место	П	4
18	Физкультурно-спортивный зал	450 м2 площади пола	П	1
19	Физкультурно-спортивный зал	750 м2 площади пола	П	1
20	Физкультурно-спортивный зал	800 м2 площади пола	П	1
21	Физкультурно-спортивный зал	1000 м2 площади пола	П	1
22	Физкультурно-спортивный зал	1200 м2 площади пола	П	2
23	Физкультурно-спортивный зал	1350 м2 площади пола	П	1
24	Открытые плоскостные спортивные сооружения	1200 кв.м	П	4
25	Открытые плоскостные спортивные сооружения	1200 кв.м	Р	2
26	Открытые плоскостные спортивные сооружения	2000 кв.м	П	5
27	Всепогодная спортивная площадка с тренажерным оборудованием	2000 кв.м	П	1
28	Открытые плоскостные спортивные сооружения	2400 кв.м	П	5
29	Открытые плоскостные спортивные сооружения	3000 кв.м	П	1
30	Открытые плоскостные спортивные сооружения	4097 кв.м	П	1
31	Открытые плоскостные спортивные сооружения	6821 кв.м	П	1
32	Учреждение культуры клубного типа (Многофункциональный досуговый центр)	600 место	П	1
33	Библиотека-филиал №24 М.В. Глушко	1 объект	Р	1
34	Юношеская библиотека (Многофункциональный досуговый центр)	1 объект	П	1
35	Подростково-молодежный клуб	300 м2 общей	П	1

№ п/п	Наименование объекта	Краткая характеристика объекта	Статус объекта	Количество объектов
1	2	3	4	5
	(Многофункциональный досуговый центр)	площади		
36	Котельная ул. Ломоносова, 1а	1,94 Гкал/ч	Р	1
37	Котельная ул. Мате Залки, 9а	18,09 Гкал/ч	Р	1
38	Котельная ул. Стрелковая, 91а	24,25 Гкал/ч	Р	1
39	Котельная пер. Северный, 17	26,97 Гкал/ч	Р	1
40	Котельная ул. Железнодорожная, 13	28,62 Гкал/ч	Р	1
41	Котельная ул. Тургенева, 11а	32,81 Гкал/ч	Р	1

**Таблица 2 – Объекты регионального значения городского округа**

№ п/п	Наименование объекта	Краткая характеристика объекта	Статус объекта	Количество объектов
1	2	3	4	5
1	Физкультурно-оздоровительный комплекс шаговой доступности	960 м2 площади пола	П	1
2	Малобюджетная быстровозводимая спортивная площадка	2000 кв.м	П	2
3	Открытые плоскостные спортивные сооружения	5000 кв.м	П	1
4	Государственный комитет по лесному хозяйству Республики Крым	1 объект	П	1
5	Министерство промышленной политики Республики Крым	1 объект	П	1
6	Поликлиника	530 посещений в смену	П	1

### 3.1.2 Среднеэтажной жилой застройки

Площадь: 498,5 га

Этажность застройки: 4-8 этажей.

**Таблица 3 – Объекты местного значения городского округа**

№ п/п	Наименование объекта	Краткая характеристика объекта	Статус объекта	Количество объектов
1	2	3	4	5
1	МБДОУ «Детский сад общеразвивающего вида №45 «Искорка»	90 место	Р	1
2	Дошкольная образовательная организация	120 место	П	1
3	Дошкольная образовательная организация	150 место	П	1
4	Дошкольная образовательная организация	180 место	П	1
5	Дошкольная образовательная организация	200 место	П	1
6	МБДОУ «Детский сад общеразвивающего вида №92 «Дельфин»	220 место	Р	1
7	Дошкольная образовательная организация	220 место	П	1
8	Дошкольная образовательная организация	260 место	П	4
9	Дошкольная образовательная организация	300 место	П	1
10	Дошкольная образовательная организация	310 место	П	5
11	МБДОУ «Детский сад комбинированного вида №73 «Веснянка»	325 место	Р	1



№ п/п	Наименование объекта	Краткая характеристика объекта	Статус объекта	Количество объектов
1	2	3	4	5
12	Общеобразовательная организация	340 учащиеся	П	1
13	МБОУ «Школа-гимназия №39»	1000 учащиеся	Р	1
14	МБОУ «Средняя общеобразовательная школа №18»	1100 учащиеся	Р	1
15	Организация дополнительного образования	120 место	П	2
16	Организация дополнительного образования	150 место	П	4
17	Организация дополнительного образования	200 место	П	6
18	Организация дополнительного образования	250 место	П	2
19	МБОУ ДО "Специализированная детско-юношеская спортивная школа олимпийского резерва по пулевой стрельбе"	260 место	Р	1
20	МБОУ ДО "Детско-юношеская спортивная школа №4"	260 место	Р	1
21	Организация дополнительного образования	300 место	П	1
22	Организация дополнительного образования	400 место	П	1
23	Организация дополнительного образования	500 место	П	1
24	Физкультурно-спортивные залы (МБОУ ДО "Детско-юношеская спортивная школа №4")	288 м2 площади пола	Р	1
25	Физкультурно-спортивный зал	400 м2 площади пола	П	1
26	Физкультурно-спортивный зал (МБОУ «Симферопольский экономический лицей»)	450 м2 площади пола	П	1
27	Физкультурно-спортивный зал (МБОУ «Средняя общеобразовательная школа – детский сад «Лингвист с углубленным изучением иностранных языков»)	450 м2 площади пола	П	1
28	Физкультурно-спортивный зал	750 м2 площади пола	П	1
29	Физкультурно-спортивный зал	800 м2 площади пола	П	1
30	Физкультурно-спортивный зал	1200 м2 площади пола	П	2
31	Физкультурно-спортивные залы	1200 м2 площади пола	П	1
32	Физкультурно-спортивный зал	1570 м2 площади пола	П	1
33	Плавательный бассейн (МБОУ ДО "Детско-юношеская спортивная школа №4")	250 м2 зеркала воды	Р	1
34	Плавательный бассейн	375 м2 зеркала воды	П	1
35	Открытые плоскостные спортивные сооружения	1000 кв.м	П	1
36	Открытые плоскостные спортивные сооружения	1200 кв.м	П	4
37	Открытые плоскостные спортивные сооружения	1200 кв.м	Р	1
38	Открытые плоскостные спортивные сооружения (МБОУ ДО "Детско-юношеская спортивная школа №4")	1200 кв.м	Р	1
39	Открытые плоскостные спортивные сооружения	2000 кв.м	Р	1
40	Открытые плоскостные спортивные	2000 кв.м	П	3

№ п\п	Наименование объекта	Краткая характеристика объекта	Статус объекта	Количество объектов
1	2	3	4	5
	сооружения			
41	Открытые плоскостные спортивные сооружения	2400 кв.м	П	5
42	Открытые плоскостные спортивные сооружения	3000 кв.м	Р	1
43	Открытые плоскостные спортивные сооружения	3100 кв.м	П	1
44	Учреждение культуры клубного типа (Многофункциональный досуговый центр)	300 место	П	1
45	Библиотека-филиал №21	1 объект	Р	1
46	Библиотека-филиал №13 С.П. Щипачева	1 объект	П	1
47	Библиотека-филиал №14 В.Ф. Войно-Ясенецкого (Многофункциональный-досуговый центр)	1 объект	П	1
48	Подростково-молодежный клуб (Многофункциональный досуговый центр)	300 м2 общей площади	П	1
49	Котельная ул. Пахотная, 1а	2,47 Гкал/ч	Р	1
50	Котельная ул. Дзюбанова, 9	20,64 Гкал/ч	Р	1

**Таблица 4 – Объекты регионального значения городского округа**

№ п\п	Наименование объекта	Краткая характеристика объекта	Статус объекта	Количество объектов
1	2	3	4	5
1	ГБОУДО РК «Центр детско-юношеского туризма и краеведения»	-	Р	1
2	ГБУК РК «Республиканская крымскотатарская библиотека им. И.Гаспринского»	1 объект	П	1
3	Государственный комитет по лесному и охотничьему хозяйству Республики Крым	1 объект	Р	1

### 3.1.3 Малоэтажной жилой застройки

Площадь: 143,8 га.

Этажность застройки: 1 - 4 этажа (включая мансардный).

**Таблица 5 – Объекты местного значения городского округа**

№ п\п	Наименование объекта	Краткая характеристика объекта	Статус объекта	Количество объектов
1	2	3	4	5
1	МБДОУ «Детский сад общеразвивающего вида №2 «Звёздочка»	75 место	Р	1
2	МБДОУ «Детский сад комбинированного вида №30 «Берёзка»	145 место	Р	1
3	Организация дополнительного образования	150 место	П	1
4	Открытые плоскостные спортивные сооружения	600 кв.м	П	1

**Таблица 6 – Объекты регионального значения городского округа**

№ п/п	Наименование объекта	Краткая характеристика объекта	Статус объекта	Количество объектов
1	2	3	4	5
1	ГБОУДО РК «Малая академия наук «Искатель»	442 место	Р	1
2	ГБУК РК «Крымская республиканская детская библиотека им. В.Н.Орлова»	1 объект	П	1
3	Министерство труда и социальной защиты Республики Крым	1 объект	Р	1

**3.1.4 Индивидуальной жилой застройки**

Площадь: 2362,3 га.

Этажность застройки: 1 – 3 этажа (включая мансардный).

**Таблица 7 – Объекты местного значения городского округа**

№ п/п	Наименование объекта	Краткая характеристика объекта	Статус объекта	Количество объектов
1	2	3	4	5
1	Дошкольная образовательная организация	260 место	П	1
2	Открытые плоскостные спортивные сооружения	1000 кв.м	П	1
3	Центр эстрады	400 место	П	1
4	Пункт редуцирования газа	5000 м3/ч	П	1

**Таблица 8 – Объекты регионального значения городского округа**

№ п/п	Наименование объекта	Краткая характеристика объекта	Статус объекта	Количество объектов
1	2	3	4	5
1	ГБУ РК "Реабилитационный центр для детей и подростков с ограниченными возможностями"	250 койка	Р	1

**3.1.5 Жилой массив «Каменский»**

Площадь: 317,1 га.

Этажность застройки: 1 - 3 этажа.

**3.2 Общественно-делового назначения**

Площадь: 1512,7 га.

Максимальная этажность застройки: 10

**3.2.1 Делового, общественного и коммерческого назначения**

Площадь: 499,5 га.

Максимальная этажность застройки: 5.

**Таблица 9 – Объекты местного значения городского округа**

№ п\п	Наименование объекта	Краткая характеристика объекта	Статус объекта	Количество объектов
1	2	3	4	5
1	Котельная ул. Алтайская, 2а	13,06 Гкал/ч	Р	1

**Таблица 10 – Объекты регионального значения городского округа**

№ п\п	Наименование объекта	Краткая характеристика объекта	Статус объекта	Количество объектов
1	2	3	4	5
1	ГБУ РК "Научно-исследовательский институт сельского хозяйства Крыма"	1 объект	Р	1
2	ГБУ РК «Симферопольский дом помощи для лиц без определенного места жительства»	60 койка	П	1
3	Государственный комитет ветеринарии Республики Крым	1 объект	Р	1
4	ГУП РК «Крымжелезобетон» (филиал)	1 объект	Р	1

**Таблица 11 – Объекты федерального значения городского округа**

№ п\п	Наименование объекта	Краткая характеристика объекта	Статус объекта	Количество объектов
1	2	3	4	5
1	ГБОУ ВО Республики Крым «Крымский университет культуры, искусств и туризма»	-	П	1

### 3.2.2 Туристического центра

Площадь: 39,3 га.

Максимальная этажность застройки: 5.

**Таблица 12 – Объекты местного значения городского округа**

№ п\п	Наименование объекта	Краткая характеристика объекта	Статус объекта	Количество объектов
1	2	3	4	5
1	МБОУ «Специальная (коррекционная) общеобразовательная школа для детей с ограниченными возможностями здоровья «Злагода»	240 учащихся	П	1
2	МБОУ «Специальная (коррекционная) общеобразовательная школа для детей с ограниченными возможностями здоровья «Злагода»	240 учащихся	П	1
3	Открытые плоскостные спортивные сооружения (МБОУ «Специальная (коррекционная) общеобразовательная школа	1200 кв.м	П	1

№ п\п	Наименование объекта	Краткая характеристика объекта	Статус объекта	Количество объектов
1	2	3	4	5
	для детей с ограниченными возможностями здоровья № 16»)			
4	Библиотека-филиал № 2 В.А.Жуковского	1 объект	Р	1

**Таблица 13 - Объекты регионального значения городского округа**

№ п\п	Наименование объекта	Краткая характеристика объекта	Статус объекта	Количество объектов
1	2	3	4	5
1	Государственный комитет по рыболовству Республики Крым	1 объект	Р	1

### 3.2.3 Общественно-деловая

Площадь: 973,9 га.

Максимальная этажность застройки: 10.

**Таблица 14 – Объекты местного значения городского округа**

№ п\п	Наименование объекта	Краткая характеристика объекта	Статус объекта	Количество объектов
1	2	3	4	5
1	Дошкольная образовательная организация (СОШ №37)	120 место	П	1
2	Дошкольная образовательная организация	120 место	П	3
3	Дошкольная образовательная организация	140 место	П	1
4	Дошкольная образовательная организация	150 место	П	2
5	МБДОУ «Детский сад общеразвивающего вида №75 «Золотая рыбка»	160 место	Р	1
6	Дошкольная образовательная организация	180 место	П	1
7	Дошкольная образовательная организация	200 место	П	2
8	МБДОУ «Детский сад комбинированного вида №83 «Винни-Пух»	210 место	Р	1
9	Дошкольная образовательная организация	220 место	Р	1
10	Дошкольная образовательная организация	260 место	П	14
11	Дошкольная образовательная организация	280 место	П	1
12	Дошкольная образовательная организация	300 место	П	1
13	Дошкольная образовательная организация	310 место	П	3
14	МБОУ «Средняя общеобразовательная школа №35»	390 учащиеся	Р	1
15	МБОУ «Средняя общеобразовательная школа №13»	390 учащиеся	Р	1
16	Общеобразовательная организация	500 учащиеся	П	6
17	МБОУ «Таврическая школа-гимназия» №20»	600 учащиеся	Р	1
18	МБОУ «Средняя общеобразовательная школа №37»	620 учащиеся	Р	1
19	Общеобразовательная организация	800 учащиеся	П	5
20	МБОУ «Гимназия №1 им. К.Д.Ушинского»	960 учащиеся	Р	1
21	МБОУ «Средняя общеобразовательная школа №5»	1000 учащиеся	Р	1

№ п/п	Наименование объекта	Краткая характеристика объекта	Статус объекта	Количество объектов
1	2	3	4	5
22	МБОУ «Средняя общеобразовательная школа №24 с углубленным изучением иностранных языков»	1000 учащихся	Р	1
23	Общеобразовательная организация	1000 учащихся	П	1
24	МБОУ «Средняя общеобразовательная школа № 42 им. Эшрефа Шемьи-заде»	1100 учащихся	Р	1
25	Общеобразовательная организация	1100 учащихся	П	1
26	МБОУ «Средняя общеобразовательная школа №40»	1200 учащихся	Р	1
27	Организация дополнительного образования	100 место	П	2
28	Организация дополнительного образования(Многофункциональный досуговый центр)	100 место	П	1
29	Организация дополнительного образования	120 место	П	2
30	Организация дополнительного образования	150 место	П	6
31	Организация дополнительного образования	200 место	П	6
32	Организация дополнительного образования(Многофункциональный досуговый центр)	200 место	П	1
33	Детско-юношеская спортивная школа греко-римской борьбы	200 место	П	1
34	Организация дополнительного образования	250 место	П	2
35	Организация дополнительного образования(Многофункциональный комплекс с ледовым катком)	250 место	П	1
36	МБУДО «Станция юных техников»	260 место	Р	1
37	Организация дополнительного образования(Многофункциональный досуговый центр)	300 место	П	1
38	Организация дополнительного образования	300 место	П	3
39	Симферопольская детская музыкальная школа № 5	300 место	П	1
40	Организация дополнительного образования	350 место	П	5
41	Детский досуговый центр	350 место	П	1
42	Организация дополнительного образования	400 место	П	5
43	Организация дополнительного образования	500 место	П	1
44	Организация дополнительного образования (Многофункциональный досуговый центр)	500 место	П	1
45	Организация дополнительного образования	550 место	П	1
46	Организация дополнительного образования	600 место	П	1
47	МБДОУ ДО "Симферопольская детская школа искусств МО ГО Симферополь"	600 место	П	1
48	Симферопольская детская музыкальная школа № 1 им. С.В.Рахманинова	650 место	Р	1
49	Физкультурно-спортивные залы (МБОУ ДО "Детско-юношеская спортивная школа единоборств г. Симферополь")	260 м2 площади пола	Р	1
50	Физкультурно-спортивный зал (МБОУ «Средняя общеобразовательная школа №6»)	450 м2 площади пола	П	1
51	Физкультурно-спортивный зал (МБОУ «Средняя общеобразовательная школа – детский сад комбинированного вида №6 с	450 м2 площади пола	П	1

№ п\п	Наименование объекта	Краткая характеристика объекта	Статус объекта	Количество объектов
1	2	3	4	5
	углубленным изучением английского языка»)			
52	Физкультурно-спортивный зал (Многофункциональный досуговый центр)	600 м2 площади пола	П	1
53	Физкультурно-спортивный зал (МБОУ «Средняя общеобразовательная школа №35»)	600 м2 площади пола	П	1
54	Физкультурно-спортивный зал	600 м2 площади пола	П	1
55	Физкультурно-спортивный зал	700 м2 площади пола	П	1
56	Физкультурно-спортивный зал (Многофункциональный досуговый центр)	1000 м2 площади пола	П	1
57	Физкультурно-спортивный зал	1000 м2 площади пола	П	1
58	Физкультурно-спортивный зал	1200 м2 площади пола	П	4
59	Физкультурно-спортивный зал	1350 м2 площади пола	П	1
60	Физкультурно-спортивный зал	1500 м2 площади пола	П	2
61	Физкультурно-спортивный зал	2000 м2 площади пола	П	3
62	Физкультурно-спортивный зал (Многофункциональный досуговый центр)	2000 м2 площади пола	П	1
63	Физкультурно-спортивный зал (Культурно-развлекательный центр)	2400 м2 площади пола	П	1
64	Физкультурно-спортивный зал	2400 м2 площади пола	П	3
65	Спортивный комплекс с баскетбольным залом (Дворец спорта)	4000 м2 площади пола	П	1
66	Многофункциональный спортивно-развлекательный комплекс	-	П	1
67	Спортивный комплекс	1200 м2 площади пола	П	1
68	Спортивный комплекс	2000 м2 площади пола	П	5
69	Плавательный бассейн (Многофункциональный досуговый центр)	375 м2 зеркала воды	П	1
70	Плавательный бассейн	375 м2 зеркала воды	П	1
71	Плавательный бассейн (Спортивный комплекс)	375 м2 зеркала воды	П	1
72	Плавательный бассейн	500 м2 зеркала воды	П	1
73	Плавательный бассейн	575 м2 зеркала воды	П	1
74	Плавательный бассейн (Дворец спорта)	1250 м2 зеркала воды	П	1
75	Городской стадион с всепогодным футбольным полем с искусственным покрытием	1 объект	П	1
76	Открытые плоскостные спортивные сооружения	1200 кв.м	П	1

№ п/п	Наименование объекта	Краткая характеристика объекта	Статус объекта	Количество объектов
1	2	3	4	5
77	Открытые плоскостные спортивные сооружения	2000 кв.м	П	2
78	Открытые плоскостные спортивные сооружения	2670 кв.м	П	1
79	Открытые плоскостные спортивные сооружения	3000 кв.м	П	3
80	Открытые плоскостные спортивные сооружения	4500 кв.м	П	1
81	Открытые плоскостные спортивные сооружения	4982 кв.м	П	1
82	Открытые плоскостные спортивные сооружения	5000 кв.м	П	1
83	Открытые плоскостные спортивные сооружения	5454 кв.м	П	1
84	Открытое плоскостное сооружение (Дворец спорта)	6000 кв.м	П	1
85	Открытые плоскостные спортивные сооружения	12000 кв.м	П	1
86	Учреждение культуры клубного типа (Многофункциональный досуговый центр)	400 место	П	1
87	Учреждение культуры клубного типа (Многофункциональный досуговый центр)	600 место	П	5
88	Учреждение культуры клубного типа (Многофункциональный досуговый центр)	800 место	П	1
89	Культурно-досуговый центр с современным концертным залом	1500 место	П	1
90	Библиотека-филиал №16 Б. Чобан –заде (Многофункциональный досуговый центр)	1 объект	П	1
91	Библиотека-филиал №6 А.П. Чехова	1 объект	П	1
92	Библиотека-филиал №8 Леси Украинки	1 объект	П	1
93	Симферопольская центральная городская библиотека им. А.С. Пушкина	1 объект	Р	1
94	Библиотека-филиал №27	1 объект	П	1
95	Библиотека-филиал №17 Г. К. Жукова (Многофункциональный досуговый центр)	1 объект	П	1
96	Библиотека (Многофункциональный досуговый центр)	1 объект	П	2
97	Библиотека-филиал №9 Л.Н. Толстого	1 объект	Р	1
98	Библиотека-филиал №20 П.Н. Шульца (Многофункциональный досуговый центр)	1 объект	П	1
99	Дворец спорта	4500 место	П	1
100	Музей истории г.Симферополя	1 объект	Р	1
101	Арт-галерея искусств	1 объект	П	1
102	Юношеская библиотека (Многофункциональный досуговый центр)	1 объект	П	2
103	Специализированная библиотека	1 объект	П	1
104	Центра полиэтнической культуры молодежи	1 объект	П	1
105	Подростково-молодежный клуб (Многофункциональный досуговый центр)	200 м2 общей площади	П	1
106	Подростково-молодежный клуб(Многофункциональный досуговый центр)	300 м2 общей площади	П	3



№ п/п	Наименование объекта	Краткая характеристика объекта	Статус объекта	Количество объектов
1	2	3	4	5
107	Министерство юстиции Республики Крым	1 объект	Р	1
108	Котельная ул. Артиллерийская, 85	4,31 Гкал/ч	Р	1
109	Котельная пер. Фруктовый, 13	7,95 Гкал/ч	Р	1
110	Котельная ул. Крымская, 4б	8,42 Гкал/ч	Р	1
111	Котельная п. Аграрное, ул. Спортивная, 1	9,26 Гкал/ч	Р	1
112	Котельная бульвар Ленина, 5/7	15,11 Гкал/ч	Р	1
113	Котельная ул. Радищева, 78	16,42 Гкал/ч	Р	1
114	Котельная ул. Гайдара, 3а/8а	18,37 Гкал/ч	Р	1
115	Котельная ул. Глинки, 6ба	21,5 Гкал/ч	Р	1
116	Котельная ул. Объездная, 9	30,55 Гкал/ч	Р	1
117	Котельная пер. Батумский, 2	49,83 Гкал/ч	Р	1
118	Котельная ул. Коммунальная, 69	57,52 Гкал/ч	Р	1

**Таблица 15 – Объекты регионального значения городского округа**

№ п/п	Наименование объекта	Краткая характеристика объекта	Статус объекта	Количество объектов
1	2	3	4	5
1	ГБОУДО РК «Центр детско-юношеского туризма и краеведения»	-	Р	1
2	ГБОУДО РК «Малая академия наук «Искатель»	-	Р	1
3	ГБОУДО РК «Эколого-биологический центр»	125 место	Р	1
4	ГБОУ ДО "Специализированная детско-юношеская спортивная школа олимпийского резерва по пулевой стрельбе"	260 место	Р	1
5	ГБОУДО РК «Дворец детского и юношеского творчества»	964 место	Р	1
6	ГБПОУ РК «Крымское художественное училище им. Н.С.Самокиша»	-	Р	1
7	ГБПОУ РК «Театральный колледж»	-	Р	1
8	ГБПОУ РК «Симферопольское музыкальное училище им. П.И.Чайковского»	-	Р	1
9	ГБПОУ РК «Симферопольское музыкальное училище им.П.И.Чайковского»	-	П	1
10	Планетарий	1 объект	П	1
11	Физкультурно-спортивные залы (ГБУ "Региональный спортивно-тренировочный центр "Крым-СПОРТ")	1544 м2 площади пола	Р	1
12	Физкультурно-спортивный зал (Многофункциональный зал с бассейном)	2400 м2 площади пола	П	1
13	Физкультурно-спортивные залы (ГБУ РК "Центр спортивной подготовки сборных команд Республики Крым", Спортивный комплекс "Локомотив")	2615 м2 площади пола	Р	1
14	Физкультурно-оздоровительный комплекс шаговой доступности (Многофункциональный спортивный комплекс)	800 м2 площади пола	П	1
15	Физкультурно-оздоровительный комплекс шаговой доступности (Многофункциональный спортивный комплекс)	960 м2 площади пола	П	1

№ п/п	Наименование объекта	Краткая характеристика объекта	Статус объекта	Количество объектов
1	2	3	4	5
16	Многофункциональный легкоатлетический комплекс	4000 м2 площади пола	П	1
17	Многофункциональный легкоатлетический комплекс	7000 м2 площади пола	П	1
18	Плавательный бассейн (Многофункциональный зал с бассейном)	600 м2 зеркала воды	П	1
19	Малобюджетный бассейн (Многофункциональный спортивный комплекс)	600 м2 зеркала воды	П	3
20	Малобюджетный бассейн	600 м2 зеркала воды	П	1
21	Малобюджетное быстровозводимое футбольное поле с искусственным покрытием	1 объект	П	2
22	Открытые плоскостные спортивные сооружения (ГБУ РК "Центр спортивной подготовки сборных команд Республики Крым", Спортивный комплекс "Локомотив")	1 объект	Р	1
23	Футбольный стадион	1 объект	П	1
24	Малобюджетное быстровозводимое футбольное поле с искусственным покрытием	6460 м2 общей площади	П	1
25	Открытые плоскостные спортивные сооружения	1000 кв.м	П	1
26	Открытые плоскостные спортивные сооружения	2000 кв.м	П	1
27	Малобюджетная быстровозводимая спортивная площадка	3000 кв.м	П	1
28	ГБУ "Центр спортивной медицины"	1 объект	Р	1
29	ГБУ РК «Центр народного творчества Республики Крым»	200 место	Р	1
30	Крымский государственный центр детского театрального искусства	-	П	1
31	ГАУ РК «Крымскотатарский государственный академический музыкально-драматический театр»	352 место	Р	1
32	ГАУ РК «Государственный академический музыкальный театр Республики Крым»	830 место	Р	1
33	ГБУ РК «Крымский академический русский драматический театр им. М.Горького»	1454 место	Р	1
34	ГБУ РК «Крымский киномедиацентр»	1 объект	Р	1
35	Многофункциональный зал с бассейном	3000 место	П	1
36	ГБУ РК «Центральный музей Тавриды»	1 объект	Р	1
37	ГБУ РК «Крымскотатарский музей культурно-исторического наследия»	1 объект	Р	1
38	ГБУ РК «Симферопольский художественный музей»	1 объект	Р	1
39	ГБУ РК «Крымский этнографический музей»	1 объект	Р	1
40	ГБУК РК «Крымская государственная филармония»	150 место	Р	1
41	Государственное бюджетное учреждение Республики Крым Выставочный зал (Картинная галерея)	1 объект	П	1
42	Государственное автономное учреждение	1 объект	Р	1

№ п/п	Наименование объекта	Краткая характеристика объекта	Статус объекта	Количество объектов
1	2	3	4	5
	Республики Крым «Симферопольский государственный цирк им. Б. Тезикова»			
43	ГБУК РК «Крымская республиканская универсальная научная библиотека им. И.Я.Франко»	1 объект	Р	1
44	ГБУЗ РК «Крымская республиканская клиническая больница им. Н.А. Семашко»	503 посещения в смену / 1038 коек	Р	1
45	ГБУЗ РК «Республиканская детская клиническая больница»	202 посещения в смену / 395 коек	Р	1
46	ГБУЗ РК «Крымский республиканский онкологический клинический диспансер имени В.М. Ефетова»	70 посещений в смену / 497 коек	Р	1
47	ГБУЗ РК «Центр профилактики и борьбы со СПИДом»	58 посещений в смену	Р	1
48	ОСП «Симферопольский противотуберкулёзный диспансер» ГБУЗ РК «Крымский республиканский клинический центр фтизиатрии и пульмонологии»	172 посещения в смену / 600 коек	Р	1
49	ГБУЗ РК «Крымская республиканская клиническая психиатрическая больница № 1»	162 посещения в смену / 1184 койки	Р	1
50	ГБУЗ РК «Клинический кожно-венерологический диспансер»	171 посещение в смену / 140 коек	Р	1
51	ГБУЗ РК «Крымский научно-практический центр наркологии»	190 посещений в смену / 126 коек	Р	1
52	Поликлиника	500 посещений в смену	П	1
53	Государственный комитет по охране культурного наследия Республики Крым	1 объект	Р	1
54	Министерство экономического развития Республики Крым	1 объект	П	1
55	Служба государственного надзора Республики Крым	1 объект	П	1
56	Министерство имущественных и земельных отношений Республики Крым	1 объект	П	1
57	Министерство имущественных и земельных отношений Республики Крым	1 объект	Р	1
58	Министерство образования, науки и молодежи Республики Крым	1 объект	Р	1
59	Министерство внутренней политики, информации и связи Республики Крым	1 объект	Р	1
60	Министерство спорта Республики Крым	1 объект	Р	1

№ п/п	Наименование объекта	Краткая характеристика объекта	Статус объекта	Количество объектов
1	2	3	4	5
61	ГУП РК «Симферопольское протезно-ортопедическое предприятие»	1 объект	Р	1
62	Электростанция газопоршневая (ГПЭС)	23,23 МВт	П	1

**Таблица 16 – Объекты федерального значения городского округа**

№ п/п	Наименование объекта	Краткая характеристика объекта	Статус объекта	Количество объектов
1	2	3	4	5
1	Комплекс зданий (ФГАОУ ВО «Крымский федеральный университет имени В.И. Вернадского»)	-	П	2
2	Комплекс зданий (ФГАОУ ВО «Крымский федеральный университет имени В.И. Вернадского»)	-	П	5
3	Комплекс зданий (Крымский филиал ФГКОУ ВПО "Краснодарский университет Министерства внутренних дел Российской Федерации")	-	П	1
4	Комплекс зданий (Крымский юридический институт ФГКОУ ВПО «Академия Генеральной прокуратуры Российской Федерации»)	-	П	1
5	Комплекс зданий (Крымский филиал ФГБОУ ВО «Российский государственный университет правосудия»)	-	П	1
6	НИТИП (Научно-исследовательский технологический институт приборостроения)	1 объект	Р	1
7	Правительство Республики Крым	1 объект	Р	1

### **3.3 Производственного и коммунально-складского назначения**

Площадь: 605,5 га

Максимальная этажность застройки: 5

#### **3.3.1 Производственная и коммунально-складская**

Площадь: 599,6 га.

Максимальная этажность застройки: 5.

**Таблица 17 – Объекты местного значения городского округа**

№ п/п	Наименование объекта	Краткая характеристика объекта	Статус объекта	Количество объектов
1	2	3	4	5
1	Котельная ул. Узловая, 9	37,97 Гкал/ч	Р	1

**Таблица 18 – Объекты регионального значения городского округа**

№ п\п	Наименование объекта	Краткая характеристика объекта	Статус объекта	Количество объектов
1	2	3	4	5
1	Электростанция газопоршневая (ГПЭС)	24,83 МВт	П	1
2	Симферопольская ТЭЦ	398 МВт	Р	1

### 3.4 Инженерной инфраструктуры

Площадь: 24,8 га.

Максимальная этажность застройки: 2.

**Таблица 19 – Объекты местного значения городского округа**

№ п\п	Наименование объекта	Краткая характеристика объекта	Статус объекта	Количество объектов
1	2	3	4	5
1	Котельная ул. Луговая, 73а	19,67 Гкал/ч	Р	1
2	Котельная ул. 1-й Конной Армии, 37а	79,16 Гкал/ч	Р	1
3	ПС 35 кВ "Западная"	20 МВ.А	Р	1

**Таблица 20 – Объекты регионального значения городского округа**

№ п\п	Наименование объекта	Краткая характеристика объекта	Статус объекта	Количество объектов
1	2	3	4	5
1	ГРС-1 г. Симферополь	90000 м3/ч	Р	1
2	ПС 110 кВ "Петровские высоты"	50 МВ.А	Р	1

### 3.5 Акваторий

Площадь: 325,3 га.

Максимальная этажность застройки: 0.

**Таблица 21 – Объекты местного значения городского округа**

№ п\п	Наименование объекта	Краткая характеристика объекта	Статус объекта	Количество объектов
1	2	3	4	5
1	Набережная р. Салгир	1 объект	Р	1
2	Набережная р. Малый Салгир	1 объект	Р	1
3	Набережная р. Малый Салгир	1 объект	П	1

### 3.6 Объектов историко-культурного наследия

Площадь: 24,3 га.

Максимальная этажность застройки: 2.

**Таблица 22 – Объекты регионального значения городского округа**

№ п\п	Наименование объекта	Краткая характеристика объекта	Статус объекта	Количество объектов
1	2	3	4	5
1	ГБУ РК «Историко-археологический музей-заповедник «Неаполь Скифский»	1 объект	Р	1

**3.7 Транспортной инфраструктуры**

Площадь: 2450,9 га.

Максимальная этажность застройки: 6.

**3.7.1 Внешнего транспорта**

Площадь: 780,5 га.

Максимальная этажность застройки: 6.

**Таблица 23 – Объекты федерального значения городского округа**

№ п\п	Наименование объекта	Краткая характеристика объекта	Статус объекта	Количество объектов
1	2	3	4	5
1	Объект единой системы организации воздушного движения	1 объект	Р	3
2	Международный аэропорт	1 объект	Р	1

**3.7.2 Улично-дорожной сети**

Площадь: 1583,1 га.

Максимальная этажность застройки: 0.

**Таблица 24 – Объекты местного значения городского округа**

№ п\п	Наименование объекта	Краткая характеристика объекта	Статус объекта	Количество объектов
1	2	3	4	5
1	Развязка в разных уровнях	1 объект	П	8
2	Внеуличный пешеходный переход	1 объект	П	6
3	Подпорные стенки	-	Р	1
4	Очистные сооружения ливневой канализации	1 объект	П	3

**Таблица 25 – Объекты федерального значения городского округа**

№ п\п	Наименование объекта	Краткая характеристика объекта	Статус объекта	Количество объектов
1	2	3	4	5
1	Развязка в разных уровнях	-	Р	1
2	Путепровод	-	П	1
3	Развязка в разных уровнях	1 объект	П	3

### 3.8 Рекреационного назначения

Площадь: 1279,2 га.

Максимальная этажность застройки: 2.

#### 3.8.1 Озелененных территорий общего пользования

Площадь: 908,9 га.

Максимальная этажность застройки: 2.

Таблица 26 – Объекты местного значения городского округа

№ п/п	Наименование объекта	Краткая характеристика объекта	Статус объекта	Количество объектов
1	2	3	4	5
1	Открытые плоскостные спортивные сооружения	1200 кв.м	П	1
2	Всепогодная спортивная площадка с тренажерным оборудованием	2000 кв.м	П	1
3	Открытые плоскостные спортивные сооружения	2400 кв.м	П	1
4	Открытые плоскостные спортивные сооружения	3000 кв.м	П	1
5	Открытые плоскостные спортивные сооружения	3100 кв.м	П	1
6	Открытые плоскостные спортивные сооружения	3452 кв.м	П	1
7	Открытые плоскостные спортивные сооружения	5000 кв.м	П	1
8	Открытые плоскостные спортивные сооружения	5454 кв.м	П	1
9	Открытые плоскостные спортивные сооружения	8180 кв.м	П	1
10	Спортивный комплекс для водных видов спорта (на открытой воде )	1 объект	П	1
11	Открытая концертная площадка	1 объект	П	6
12	Парк «Мир»	-	Р	1
13	Парк «Дворец культуры профсоюзов»	-	Р	1
14	Парк у кинотеатра «Космос»	-	Р	1
15	Парк	1 объект	П	5
16	Сквер воинов-интернационалистов	-	Р	1
17	Сквер им. Григория Потемкина	-	Р	1
18	Сквер Героев Социалистического труда	-	Р	1
19	Сквер у дома политпросвещения	-	Р	1
20	Сквер по ул. Павленко	-	Р	1
21	Сквер имени Владимира Высоцкого	-	Р	1
22	Сквер им. Александра Суворова	-	Р	1
23	Сквер ул. Данилова	-	Р	1
24	Сквер на бульваре им. В.И. Ленина	-	Р	1
25	Сквер	1 объект	П	1
26	Набережная р. Салгир	1 объект	Р	1
27	Набережная р. Малый Салгир	1 объект	П	1
28	Набережная р. Малый Салгир	1 объект	Р	1

№ п\п	Наименование объекта	Краткая характеристика объекта	Статус объекта	Количество объектов
1	2	3	4	5
29	Центральный парк культуры и отдыха	1 объект	Р	1
30	Парк	1 объект	П	1
31	Парк им. Ю.А. Гагарина	1 объект	Р	1
32	Парк им. Т.Г. Шевченко	5 объект	Р	1
33	Площадь им. Ленина	-	Р	1
34	Смотровая площадка	1 объект	П	1
35	Очистные сооружения ливневой канализации	1 объект	П	31
36	Очистные сооружения (Канализационная насосная станция)	2000 м3/сут	П	1
37	Пункт редуцирования газа	5000 м3/ч	П	2
38	Котельная проспект Кирова, 47а	6,67 Гкал/ч	Р	1
39	Котельные	26,9 Гкал/ч	П	1
40	Мемориальный парк	Площадь 17.2 га	П	1

**Таблица 27 – Объекты регионального значения городского округа**

№ п\п	Наименование объекта	Краткая характеристика объекта	Статус объекта	Количество объектов
1	2	3	4	5
1	Малобюджетное быстровозводимое футбольное поле с искусственным покрытием	1 объект	П	3
2	Малобюджетная быстровозводимая спортивная площадка	1000 кв.м	П	2
3	Малобюджетная быстровозводимая спортивная площадка	2000 кв.м	П	5

### 3.8.2 Городских лесов

Площадь: 282,9 га.

Максимальная этажность застройки: 0.

**Таблица 28 – Объекты местного значения городского округа**

№ п\п	Наименование объекта	Краткая характеристика объекта	Статус объекта	Количество объектов
1	2	3	4	5
1	Парк	1 объект	П	1
2	Очистные сооружения ливневой канализации	1 объект	П	1

**Таблица 29 – Объекты регионального значения городского округа**

№ п\п	Наименование объекта	Краткая характеристика объекта	Статус объекта	Количество объектов
1	2	3	4	5
1	Малобюджетная быстровозводимая спортивная площадка	2400 кв.м	П	1



### 3.8.3 Рекреационная

Площадь: 83,4 га

Максимальная этажность застройки: 0

Таблица 30 – Объекты местного значения городского округа

№ п\п	Наименование объекта	Краткая характеристика объекта	Статус объекта	Количество объектов
1	2	3	4	5
1	Очистные сооружения ливневой канализации	1 объект	П	2

### 3.9 Сельскохозяйственного использования

Площадь: 34,7 га.

Максимальная этажность застройки: 8.

#### 3.9.1 Ведения дачного хозяйства, садоводства, огородничества

Площадь: 21,7 га.

Максимальная этажность застройки: 8.

Таблица 31 – Объекты местного значения городского округа

№ п\п	Наименование объекта	Краткая характеристика объекта	Статус объекта	Количество объектов
1	2	3	4	5
1	Очистные сооружения ливневой канализации	1 объект	П	1

### 3.10 Специального назначения

Площадь: 197,8 га.

Максимальная этажность застройки: 0.

#### 3.10.1 Ритуального назначения

Площадь: 197,8 га.

Максимальная этажность застройки: 0.

Таблица 32 – Объекты местного значения городского округа

№ п\п	Наименование объекта	Краткая характеристика объекта	Статус объекта	Количество объектов
1	2	3	4	5
1	Мемориальное кладбище	Площадь 0.3 га	Р	1
2	Мемориальное кладбище	Площадь 0.6 га	Р	1
3	Мемориальное кладбище Петровской Слободы	Площадь 0.6 га	Р	1
4	Военное мемориальное кладбище	Площадь 2.1 га	Р	1
5	Мемориальное кладбище	Площадь 2.3 га	Р	1
6	Мемориальное кладбище	Площадь 10.6	Р	1

№ п\п	Наименование объекта	Краткая характеристика объекта	Статус объекта	Количество объектов
1	2	3	4	5
		га		

Заместитель председателя  
Симферопольского городского совета

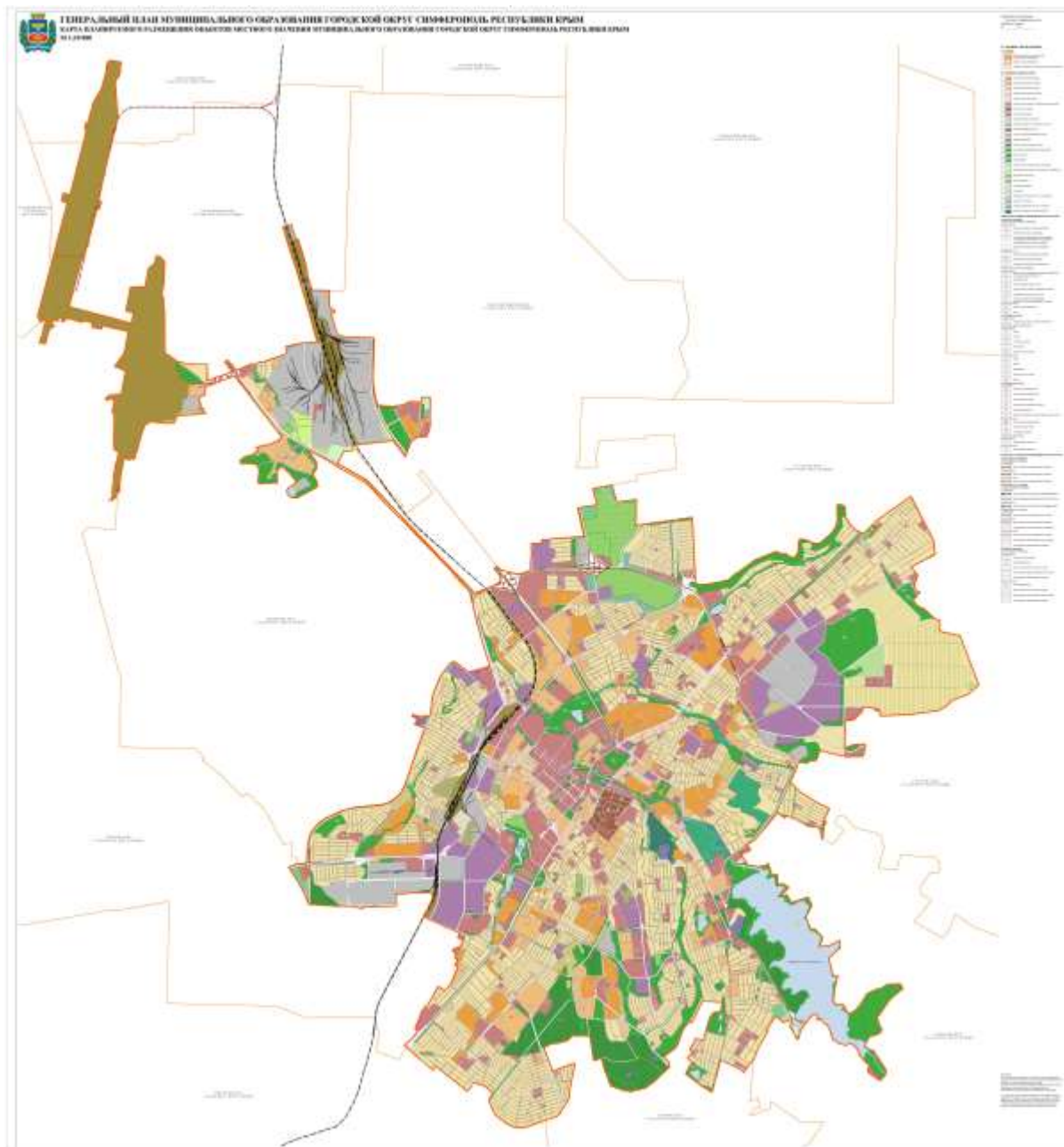
А.Г. Мальцев

Заместитель главы администрации –  
главный архитектор города Симферополя

Э.Ф. Мавлютов

Приложение 2 к решению  
50-й сессии Симферопольского  
городского совета  
от 25.08.2016 № 888

Карта планируемого размещения объектов местного значения  
муниципального образования городской округ Симферополь  
Республики Крым



Заместитель председателя  
Симферопольского городского совета

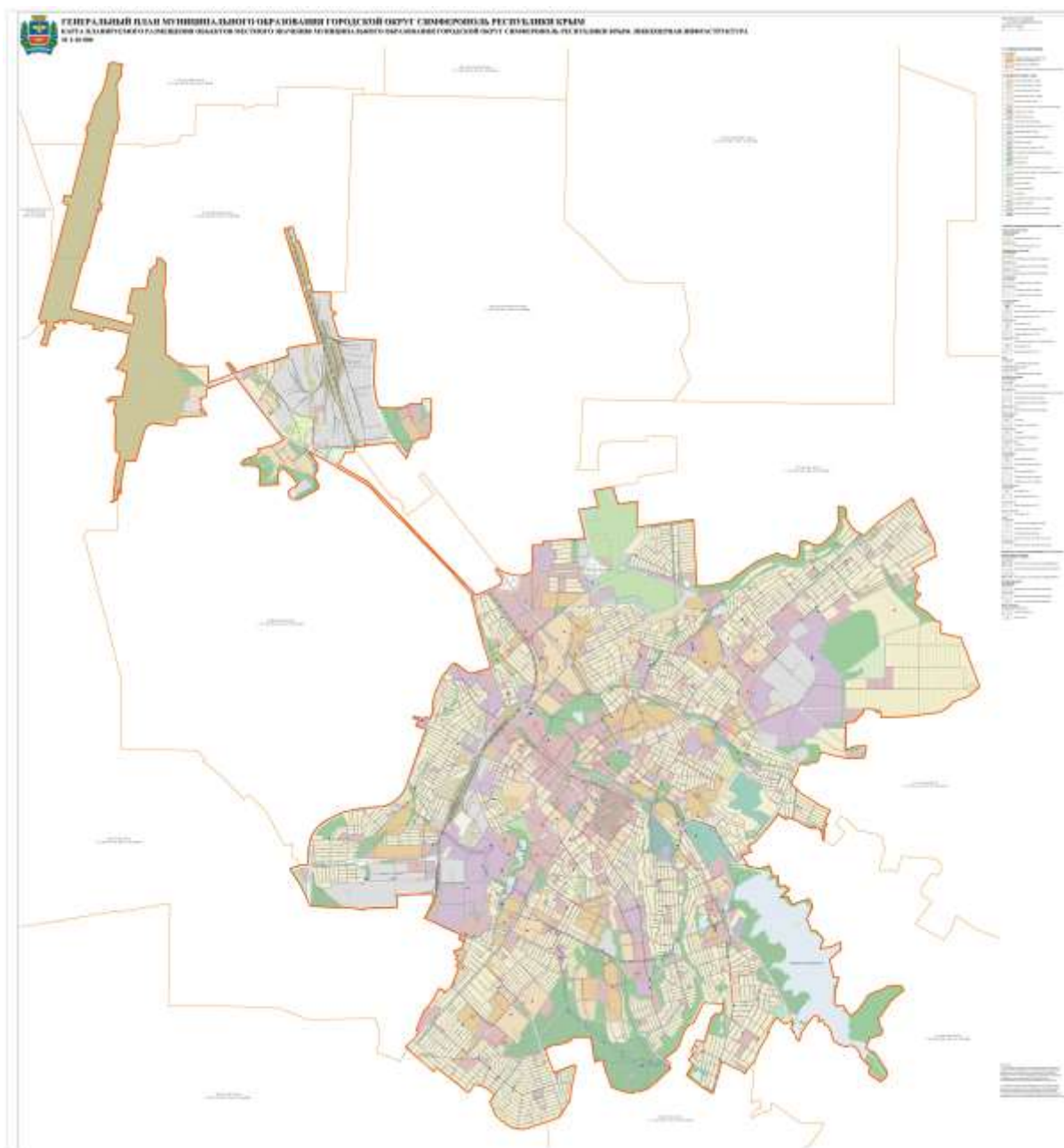
А.Г. Мальцев

Заместитель главы администрации –  
главный архитектор города Симферополя

Э.Ф. Мавлютов

Приложение 3 к решению  
50-й сессии Симферопольского  
городского совета  
от 25.08.2016 № 888

Карта планируемого размещения объектов местного значения  
муниципального образования городской округ Симферополь  
Республики Крым  
Инженерная инфраструктура



Заместитель председателя  
Симферопольского городского совета

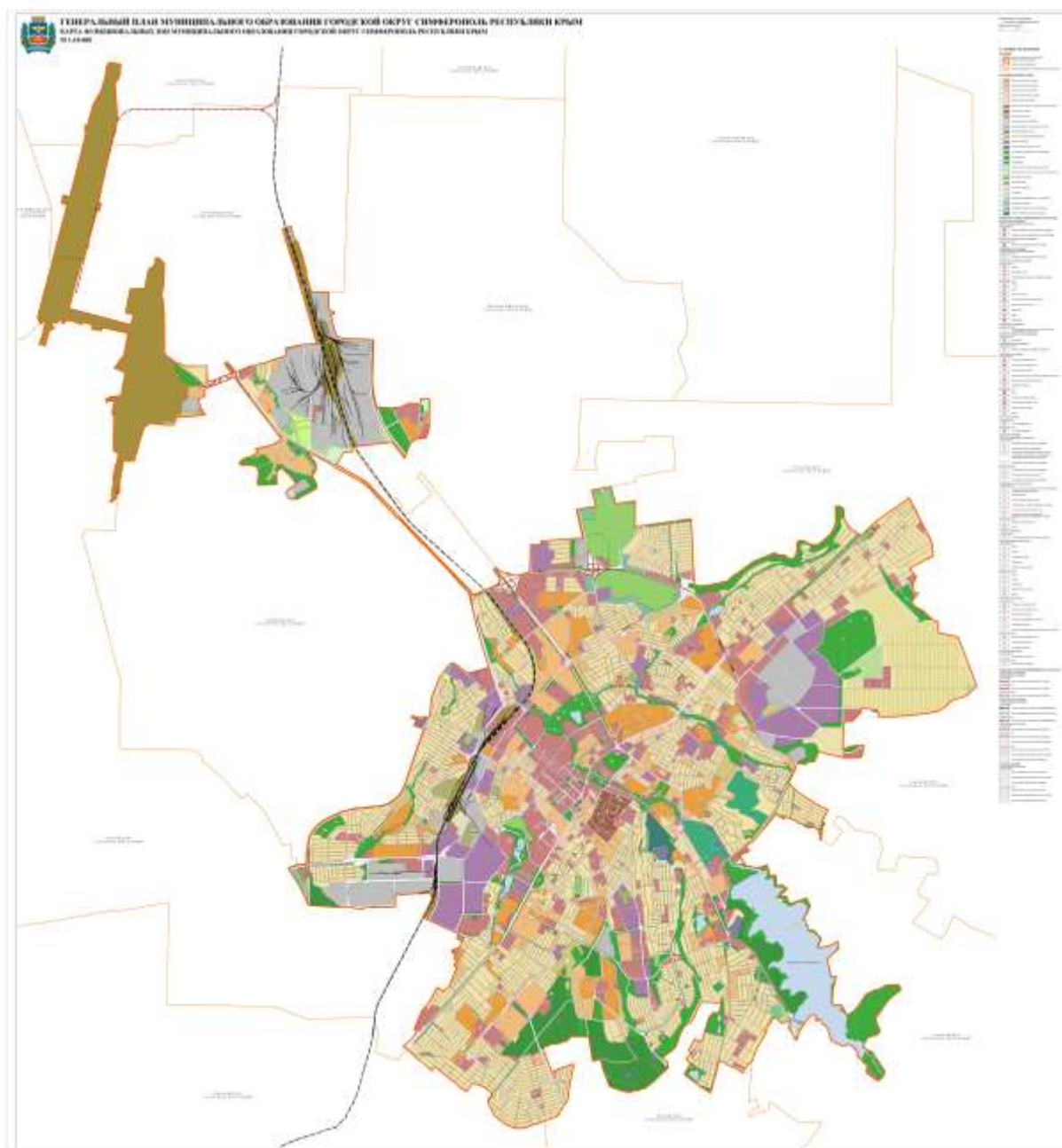
А.Г. Мальцев

Заместитель главы администрации –  
главный архитектор города Симферополя

Э.Ф. Мавлютов

Приложение 4 к решению  
50-й сессии Симферопольского  
городского совета  
от 25.08.2016 № 888

## Карта функциональных зон муниципального образования городской округ Симферополь Республики Крым



Заместитель председателя  
Симферопольского городского совета

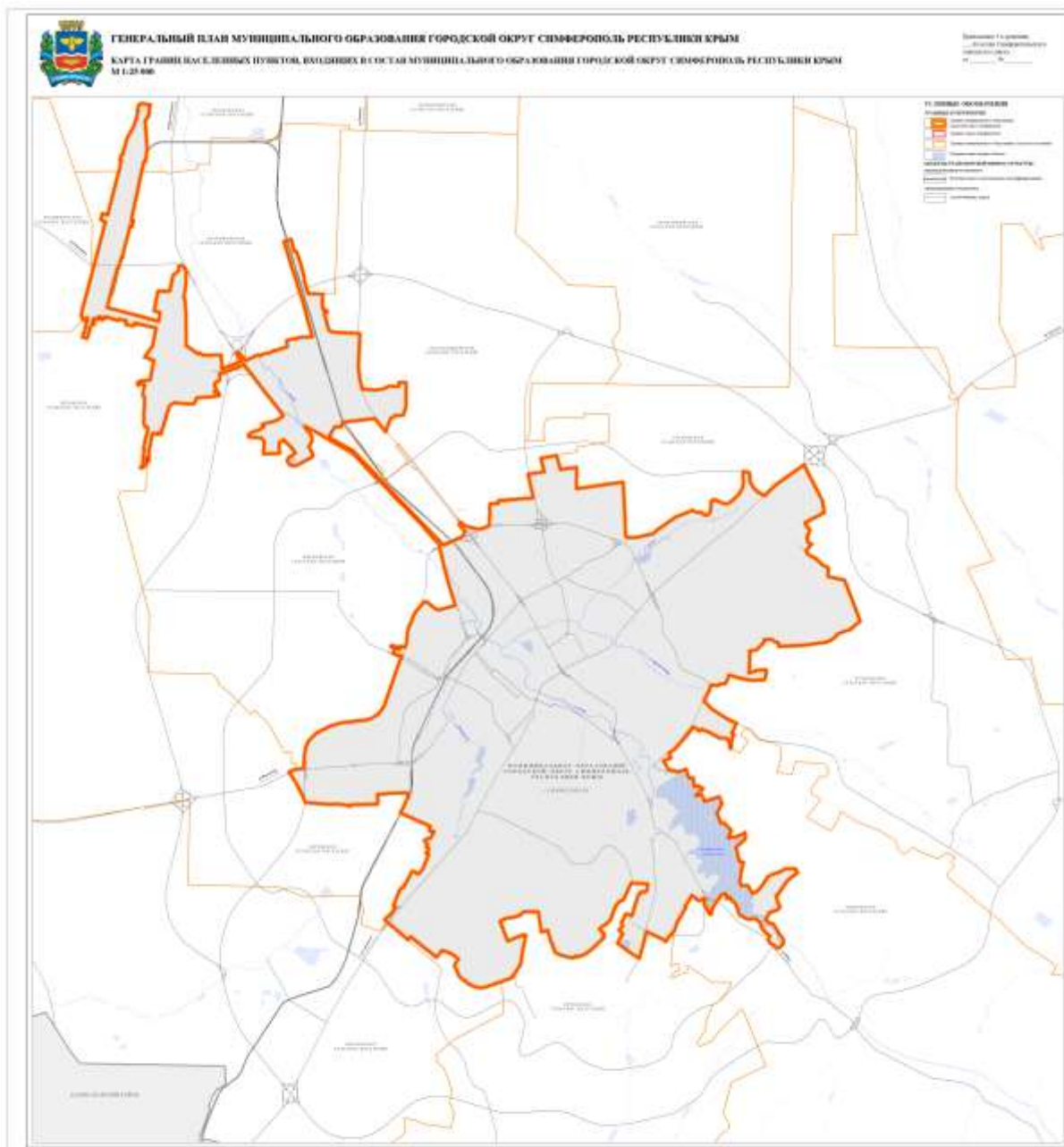
А.Г. Мальцев

Заместитель главы администрации –  
главный архитектор города Симферополя

Э.Ф. Мавлютов

Приложение 5 к решению  
50-й сессии Симферопольского  
городского совета  
от 25.08.2016 № 888

Карта границ населенных пунктов, входящих в состав  
муниципального образования городской округ Симферополь  
Республики Крым



Заместитель председателя  
Симферопольского городского совета

А.Г. Мальцев

Заместитель главы администрации –  
главный архитектор города Симферополя

Э.Ф. Мавлютов