

**Схема градостроительного зонирования до внесения изменений
для земельного участка по адресу: Республика Крым, г.
Симферополь, ул. Севастопольская, 33, с кадастровым номером
90:22:010304:2557**



**Схема градостроительного зонирования после внесения
изменений для земельного участка по адресу: Республика Крым,
г. Симферополь, ул. Севастопольская, 33, с кадастровым
номером 90:22:010304:2557**



Заместитель председателя Симферопольского городского совета		Мальцев А.Г.
Начальник МКУ Департамент развития муниципальной собственности администрации города Симферополя		Паринов В.С.

**Схема градостроительного зонирования до внесения изменений
для земельного участка по адресу: Республика Крым, г.
Симферополь, ул. Севастопольская, 62-а, с кадастровым
номером 90:22:010302:911**

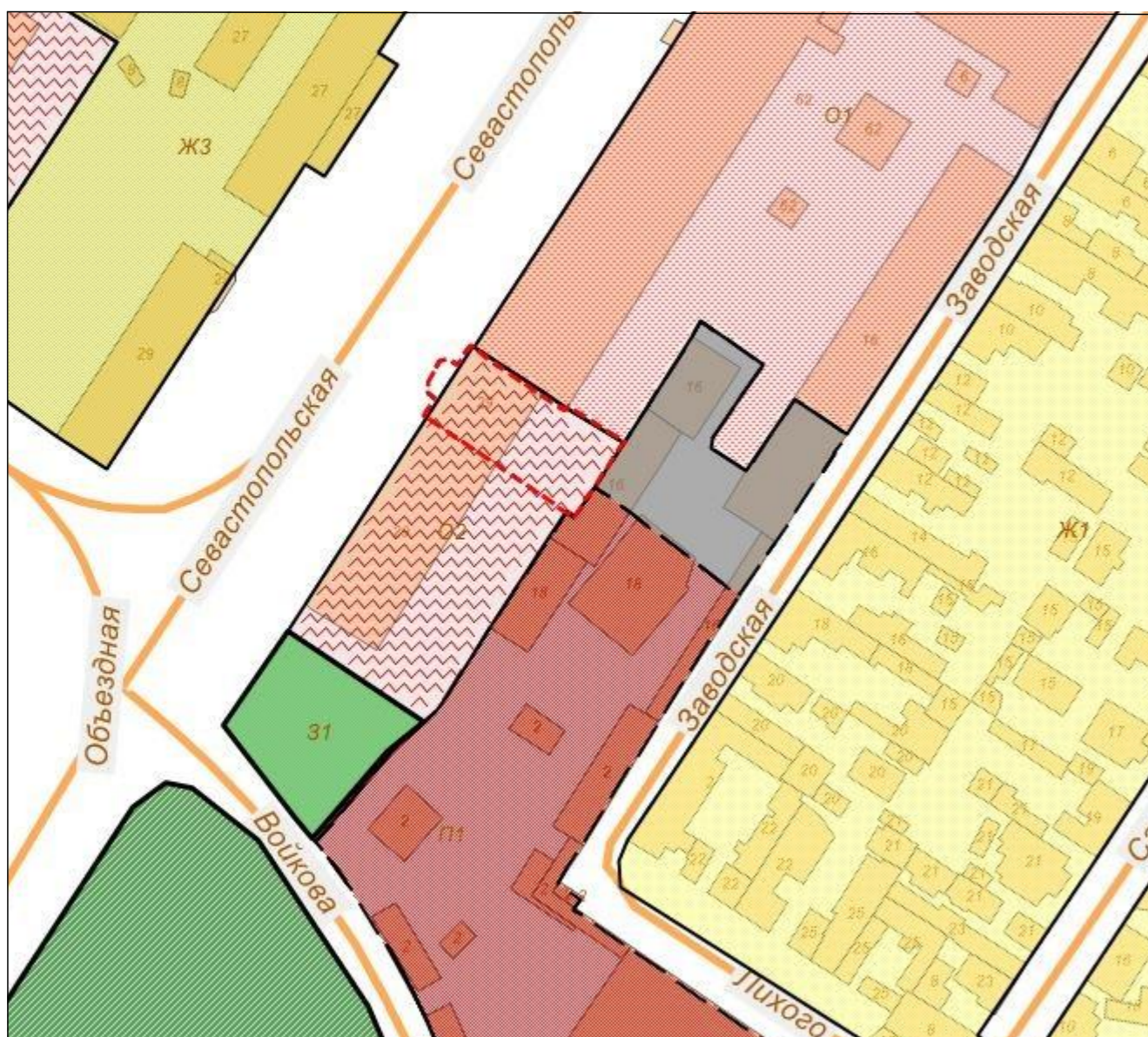


**Схема градостроительного зонирования после внесения
изменений для земельного участка по адресу: Республика Крым,
г. Симферополь, ул. Севастопольская, 62-а, с кадастровым
номером 90:22:010302:911**



Заместитель председателя Симферопольского городского совета		Мальцев А.Г.
Начальник МКУ Департамент развития муниципальной собственности администрации города Симферополя		Паринов В.С.

**Схема градостроительного зонирования до внесения изменений
для земельного участка по адресу: Республика Крым, г.
Симферополь, ул. Севастопольская, 62-а, с кадастровым
номером 90:22:010302:631**

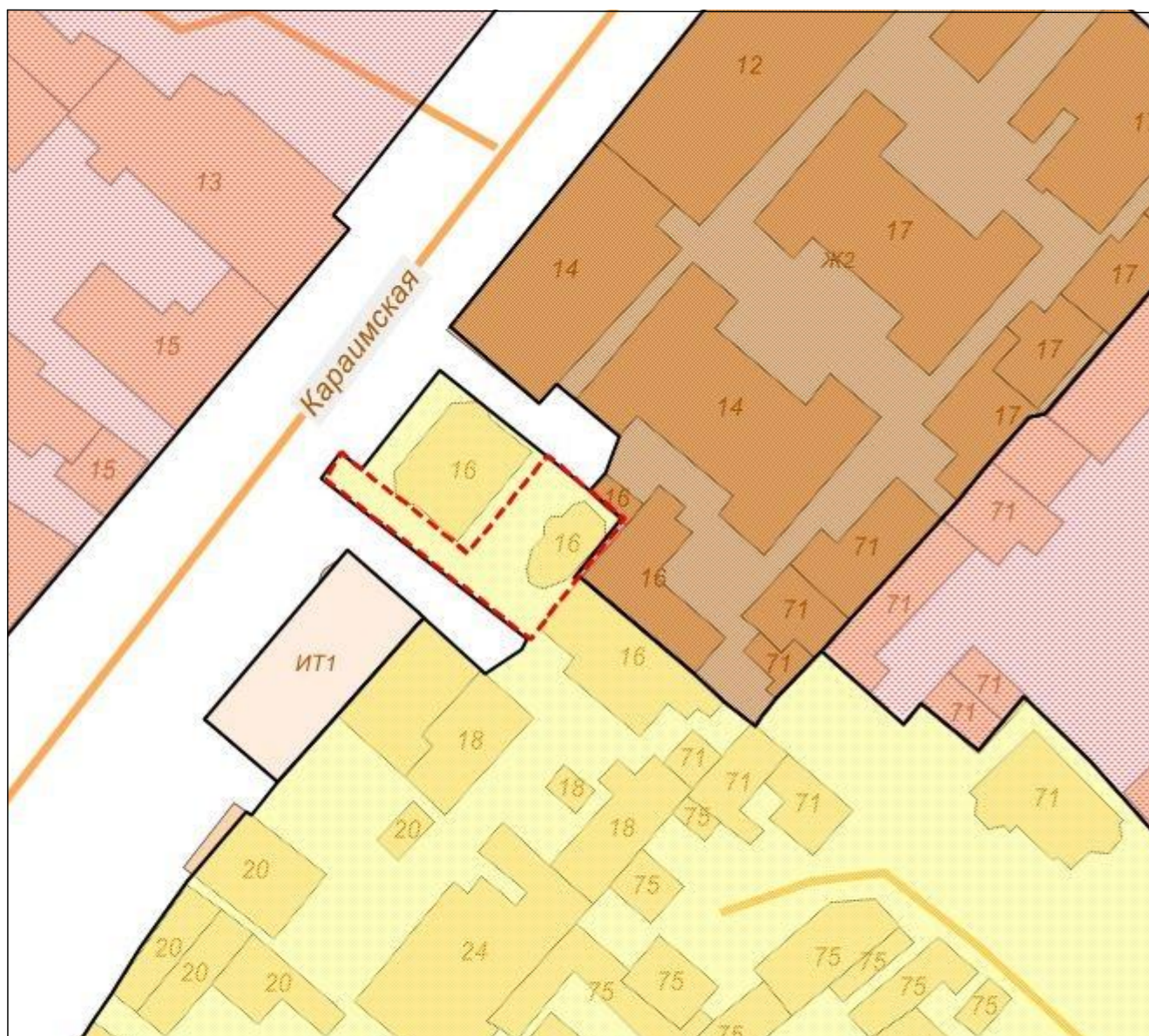


**Схема градостроительного зонирования после внесения
изменений для земельного участка по адресу: Республика Крым,
г. Симферополь, ул. Севастопольская, 62-а, с кадастровым
номером 90:22:010302:631**

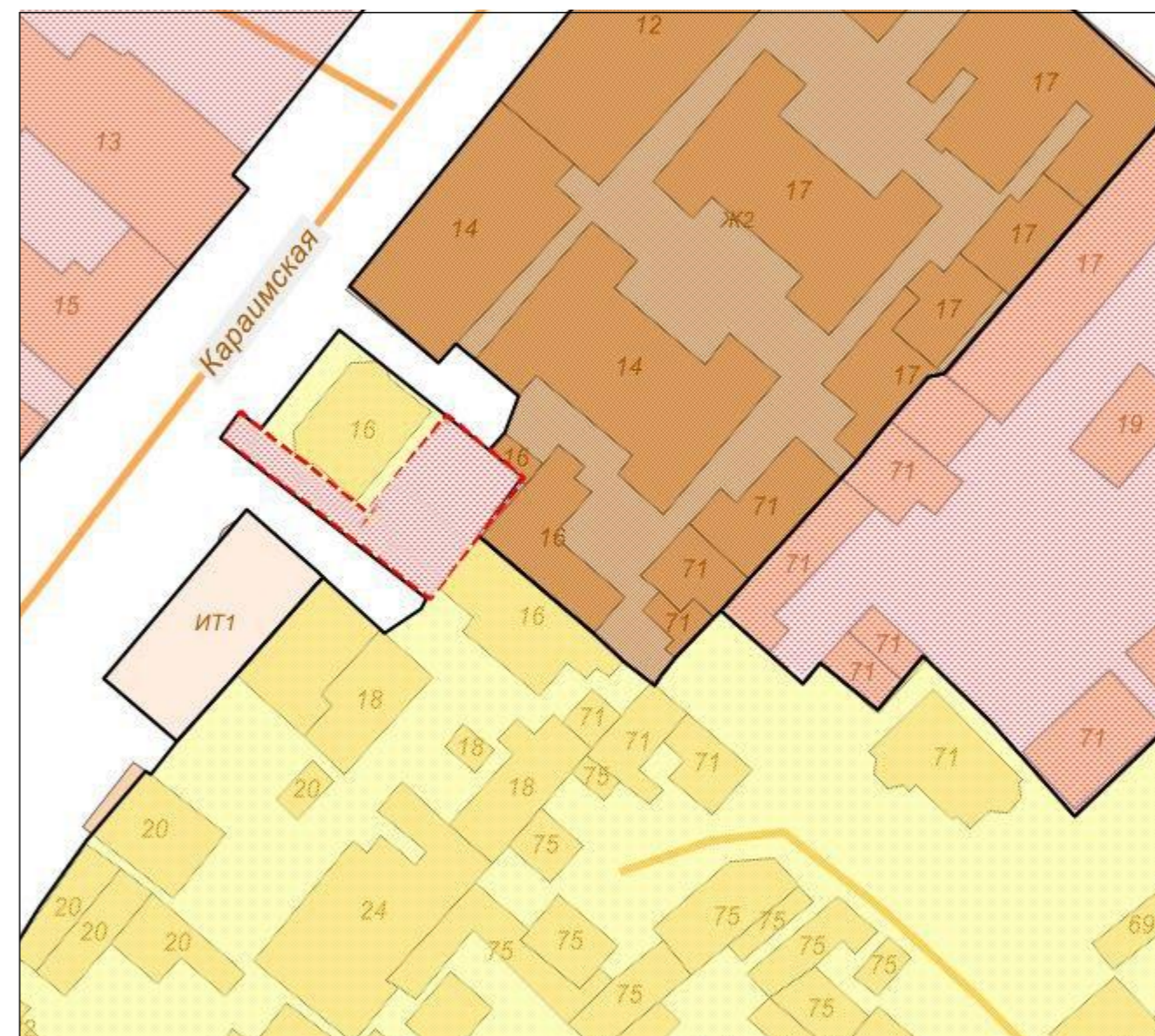


Заместитель председателя Симферопольского городского совета		Мальцев А.Г.
Начальник МКУ Департамент развития муниципальной собственности администрации города Симферополя		Паринов В.С.

**Схема градостроительного зонирования до внесения изменений
для земельного участка по адресу: Республика Крым, г.
Симферополь, ул. Караимская, с кадастровым номером
90:22:010303:569**



**Схема градостроительного зонирования после внесения
изменений для земельного участка по адресу: Республика Крым,
г. Симферополь, ул. Караимская, с кадастровым номером
90:22:010303:569**



Заместитель председателя Симферопольского городского совета		Мальцев А.Г.
Начальник МКУ Департамент развития муниципальной собственности администрации города Симферополя		Паринов В.С.

**Схема градостроительного зонирования до внесения изменений
для земельного участка по адресу: Республика Крым, город
Симферополь, ул. Аральская**



**Схема градостроительного зонирования после внесения
изменений для земельного участка по адресу: Республика Крым,
город Симферополь, ул. Аральская**



Заместитель председателя Симферопольского городского совета		Мальцев А.Г.
Начальник МКУ Департамент развития муниципальной собственности администрации города Симферополя		Паринов В.С.

**Схема градостроительного зонирования до внесения изменений
для земельного участка по адресу: Республика Крым, г.
Симферополь, ул. 51-й Армии, 60, с кадастровым номером
90:22:010219:83**

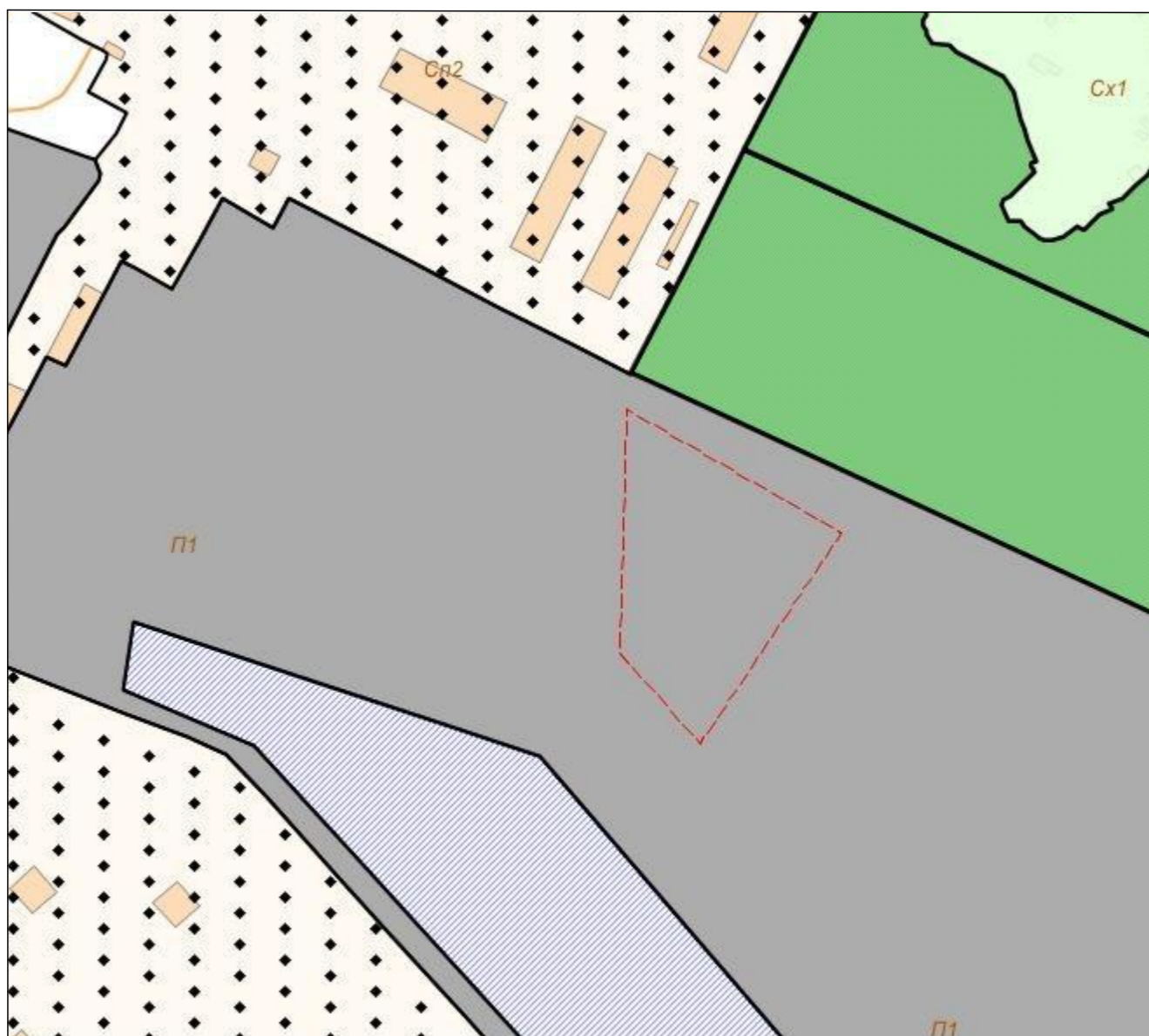


**Схема градостроительного зонирования после внесения
изменений для земельного участка по адресу: Республика Крым,
г. Симферополь, ул. 51-й Армии, 60, с кадастровым номером
90:22:010219:83**

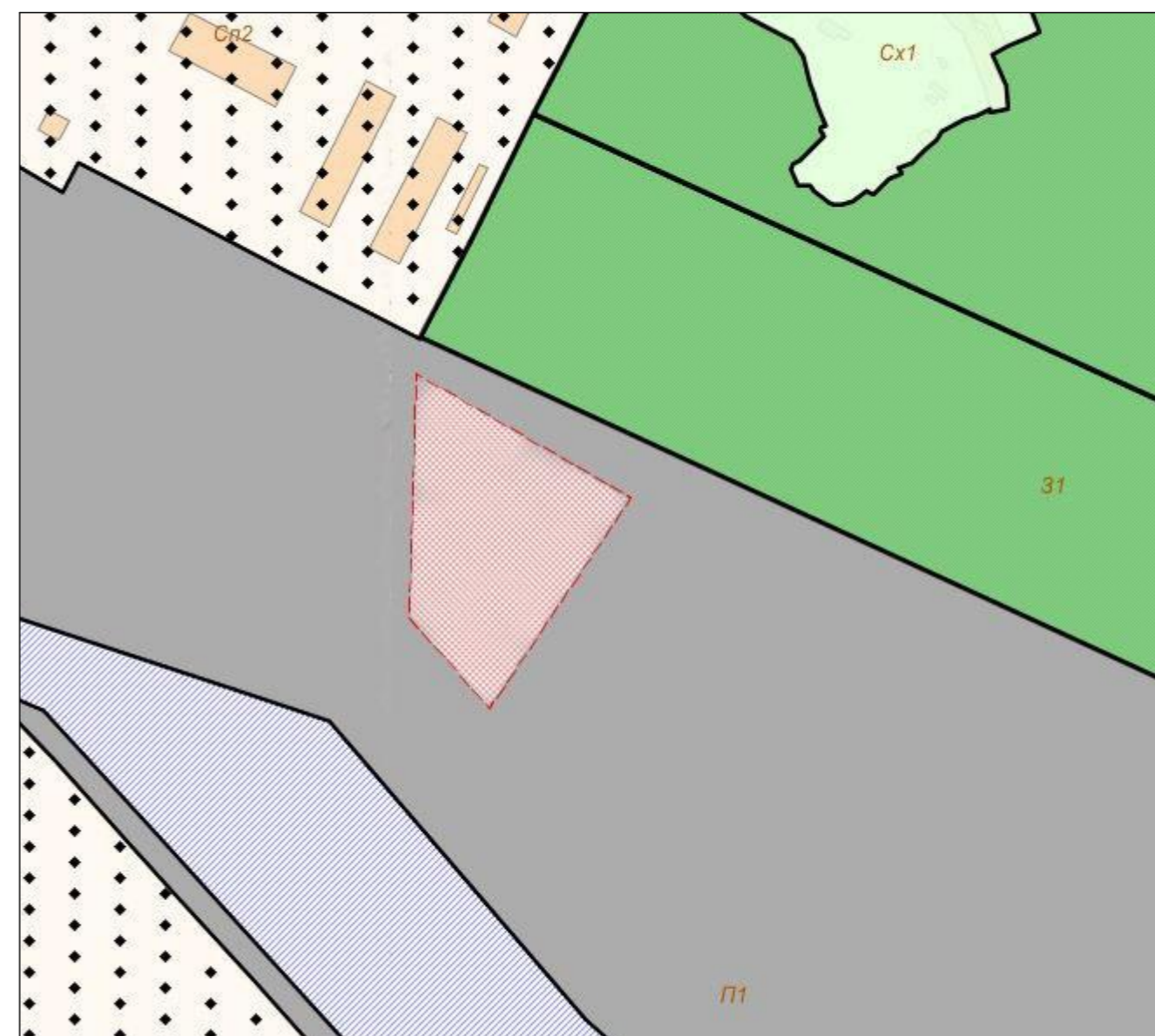


Заместитель председателя Симферопольского городского совета		Мальцев А.Г.
Начальник МКУ Департамент развития муниципальной собственности администрации города Симферополя		Паринов В.С.

**Схема градостроительного зонирования до внесения изменений
для земельного участка по адресу: Республика Крым, г.
Симферополь, ул. Жени Дерюгиной, с кадастровым номером
90:22:010215:4367**



**Схема градостроительного зонирования после внесения
изменений для земельного участка по адресу: Республика Крым,
г. Симферополь, ул. Жени Дерюгиной, с кадастровым номером
90:22:010215:4367**

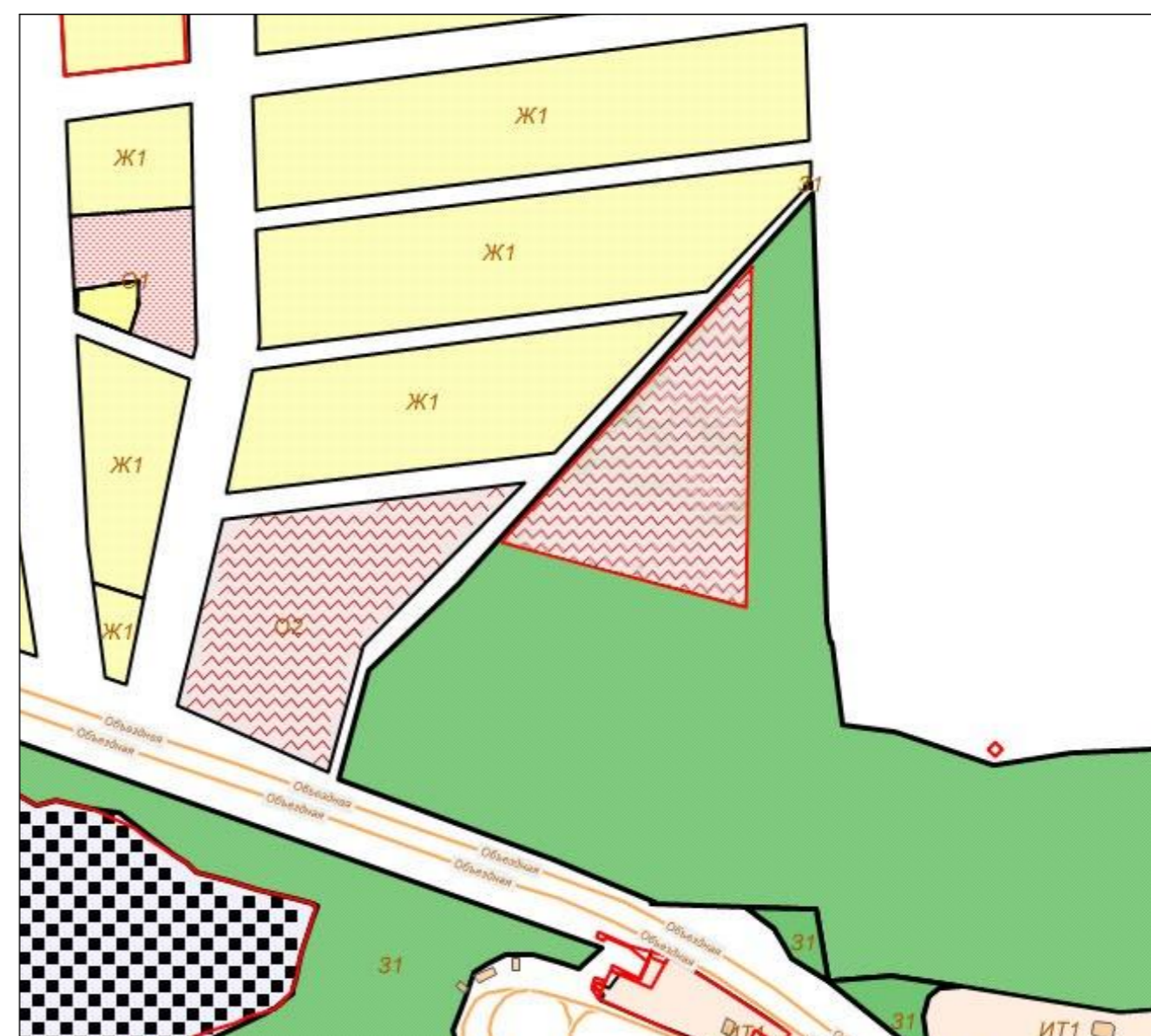


Заместитель председателя Симферопольского городского совета		Мальцев А.Г.
Начальник МКУ Департамент развития муниципальной собственности администрации города Симферополя		Паринов В.С.

**Схема градостроительного зонирования до внесения изменений
для земельного участка по адресу: Республика Крым, г.
Симферополь, в р-не ул. Объездной (Белое - 5)**

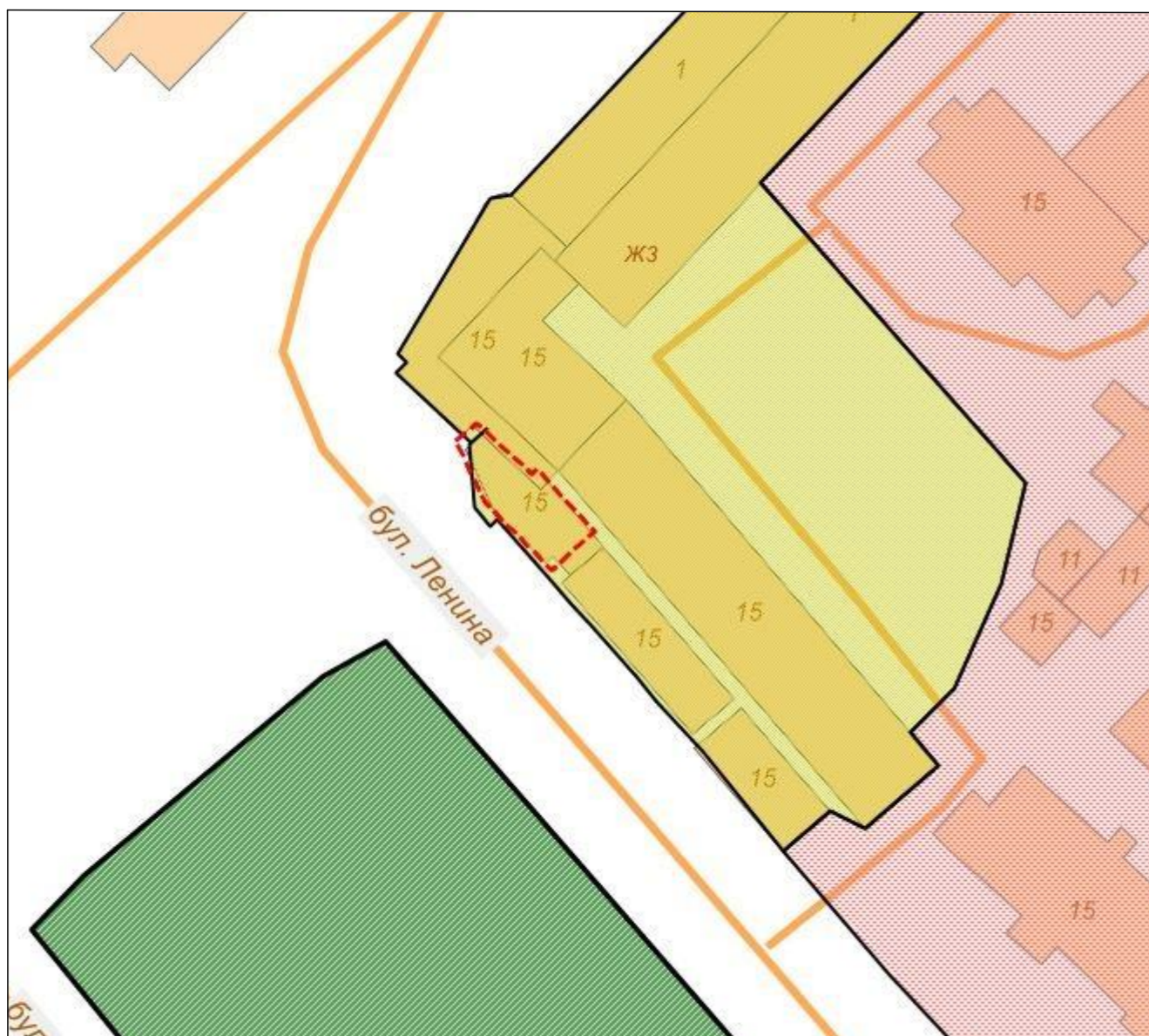


**Схема градостроительного зонирования после внесения
изменений для земельного участка по адресу: Республика Крым,
г. Симферополь, в р-не ул. Объездной (Белое - 5)**

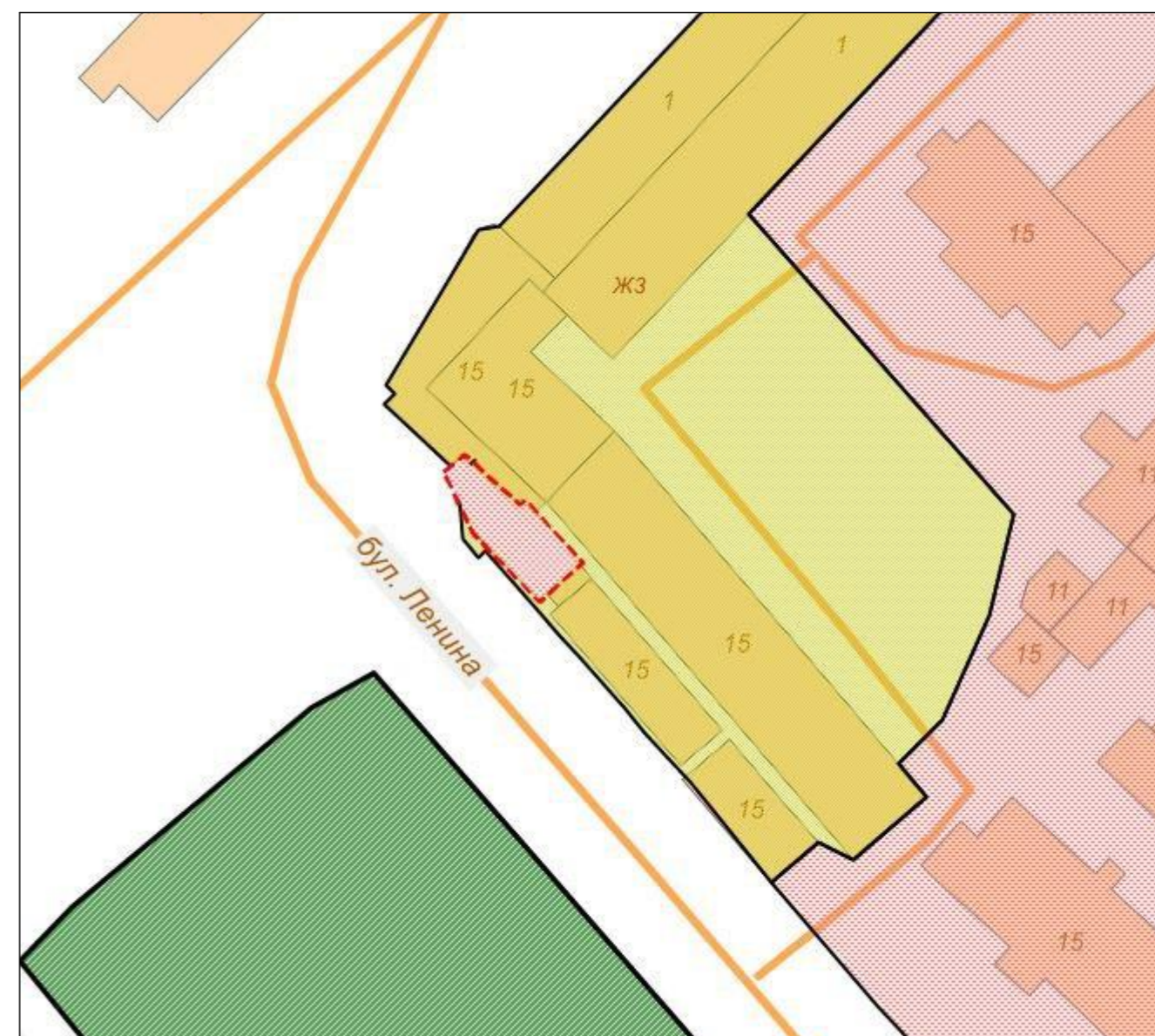


Заместитель председателя Симферопольского городского совета		Мальцев А.Г.
Начальник МКУ Департамент развития муниципальной собственности администрации города Симферополя		Паринов В.С.

**Схема градостроительного зонирования до внесения изменений
для земельного участка по адресу: Республика Крым, г.
Симферополь, б-р Ленина/ ул. Гагарина, 15/1, с кадастровым
номером 90:22:010106:596**

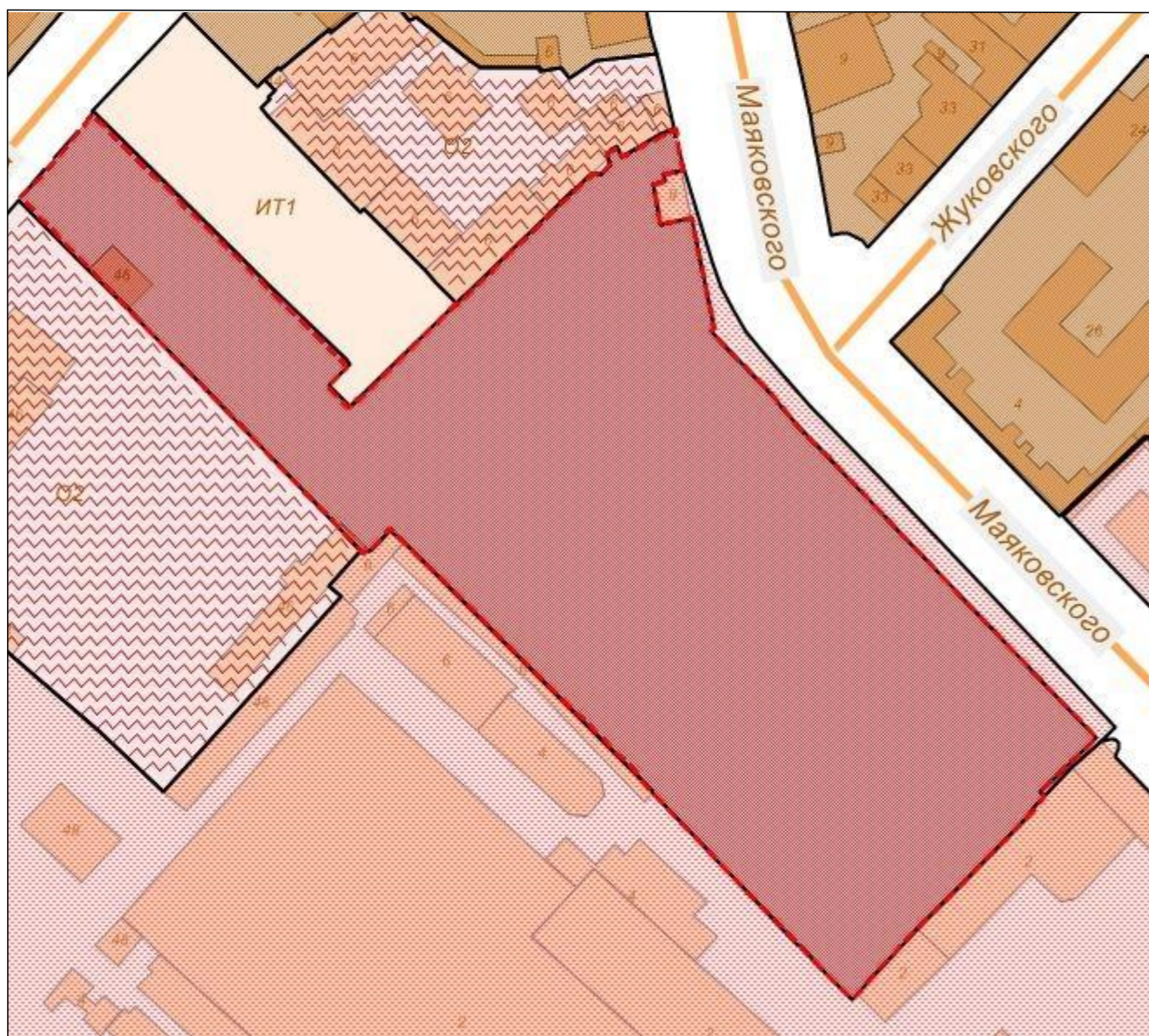


**Схема градостроительного зонирования после внесения
изменений для земельного участка по адресу: Республика Крым,
г. Симферополь, б-р Ленина/ ул. Гагарина, 15/1, с кадастровым
номером 90:22:010106:596**

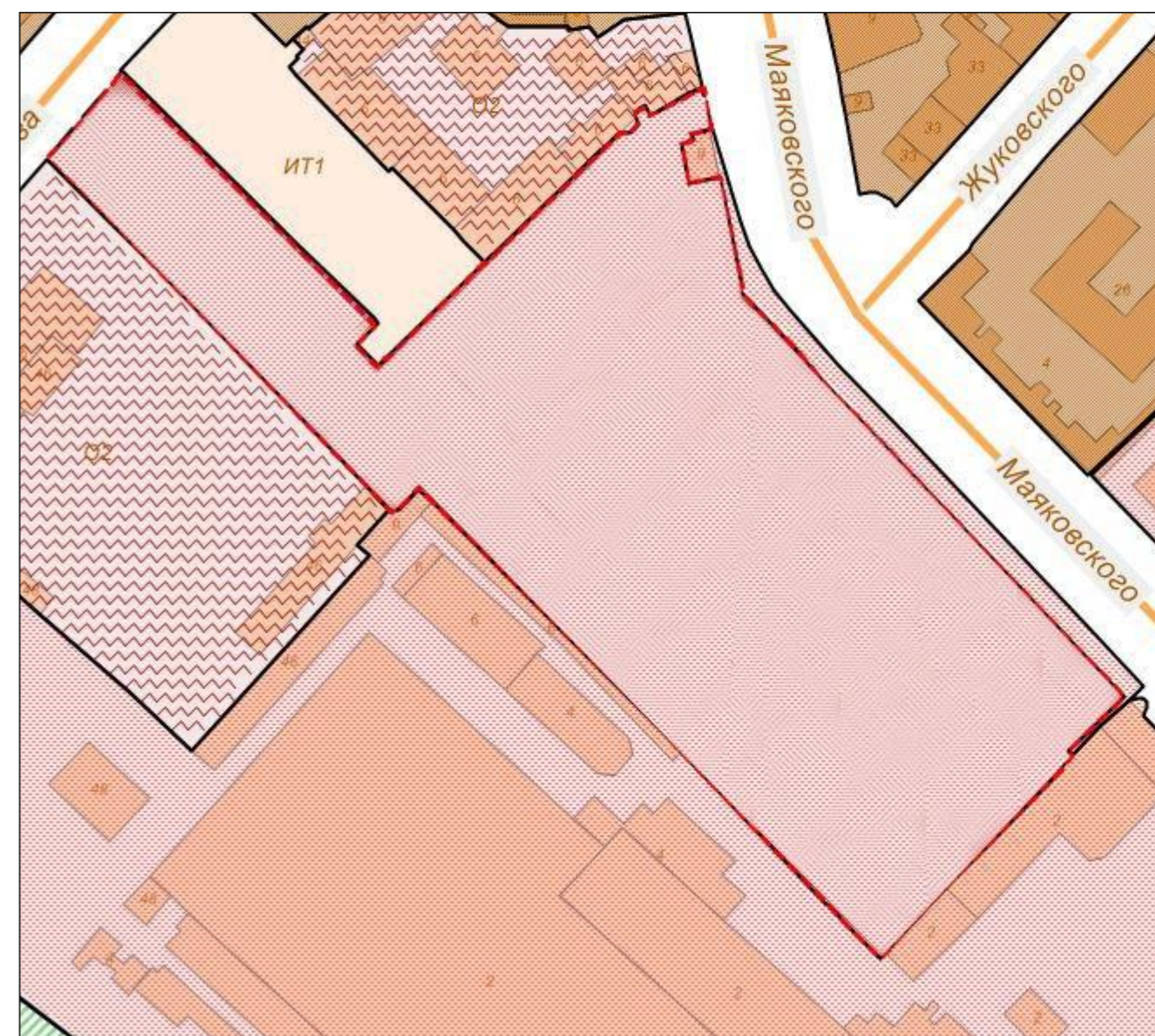


Заместитель председателя Симферопольского городского совета		Мальцев А.Г.
Начальник МКУ Департамент развития муниципальной собственности администрации города Симферополя		Паринов В.С.

**Схема градостроительного зонирования до внесения изменений
для земельного участка по адресу: Республика Крым, г.
Симферополь, ул. Маяковского, в районе дома №2, с
кадастровым номером 90:22:010302:4042**



**Схема градостроительного зонирования после внесения
изменений для земельного участка по адресу: Республика Крым,
г. Симферополь, ул. Маяковского, в районе дома №2, с
кадастровым номером 90:22:010302:4042**



Заместитель председателя Симферопольского городского совета		Мальцев А.Г.
Начальник МКУ Департамент развития муниципальной собственности администрации города Симферополя		Паринов В.С.