

Схема градостроительного зонирования до внесения изменений для земельного участка по адресу: Республика Крым, город Симферополь, пер. Русский, 89, с кадастровым номером 90:22:010308:5305

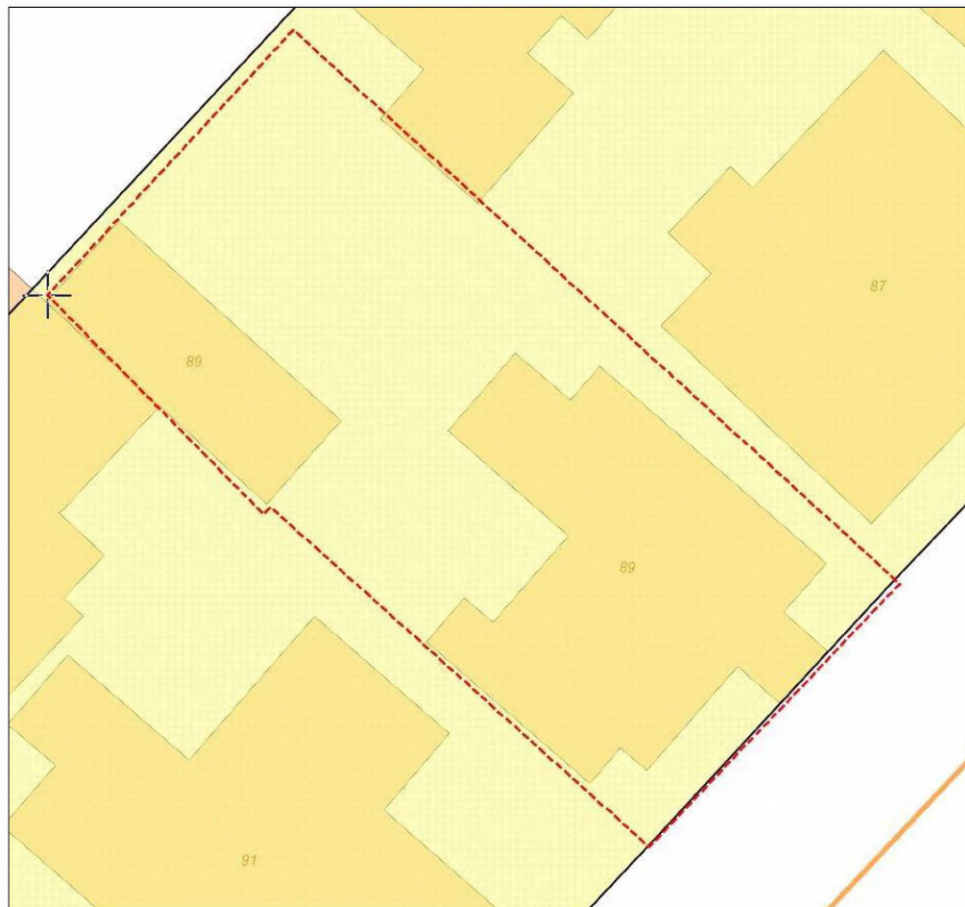
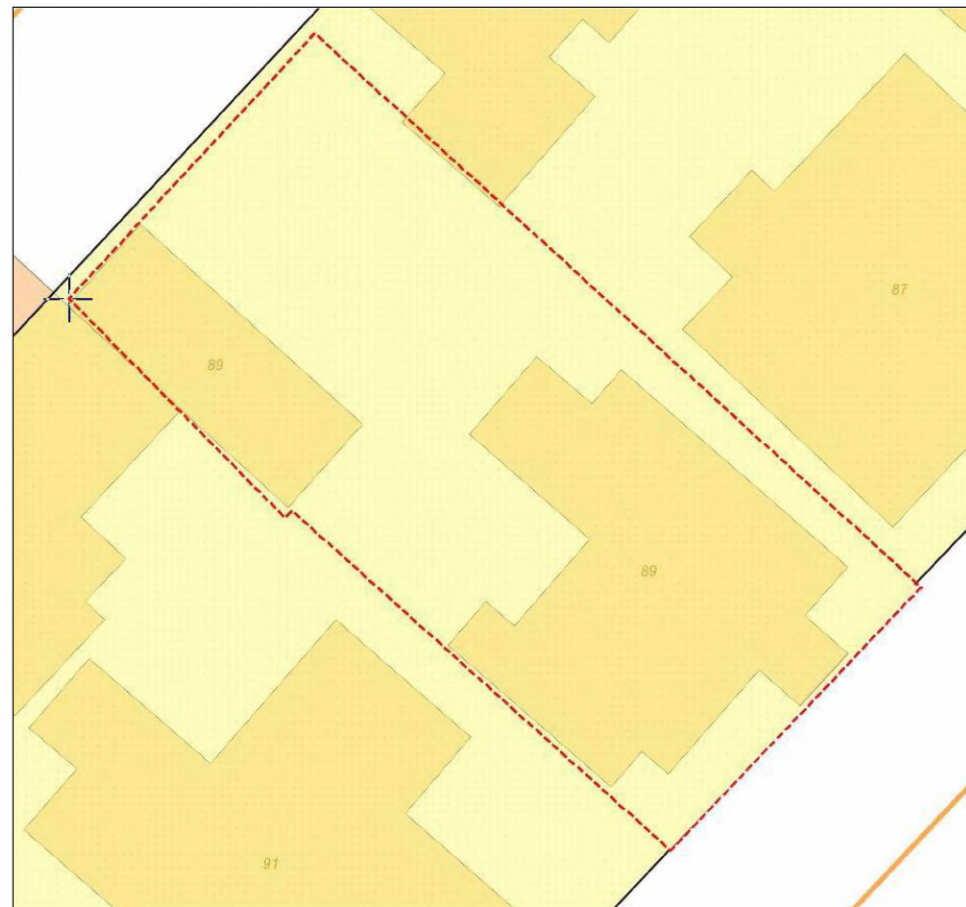


Схема градостроительного зонирования после внесения изменений для земельного участка по адресу: Республика Крым, город Симферополь, пер. Русский, 89, с кадастровым номером 90:22:010308:5305



Заместитель председателя Симферопольского городского совета		Мальцев А.Г.
Начальник МКУ Департамент развития муниципальной собственности администрации города Симферополя		Паринов В.С.

Схема градостроительного зонирования до внесения изменений для земельного участка по адресу: Республика Крым, город Симферополь, ул. Народная, уч. 45, с кадастровым номером 90:22:010227:3323

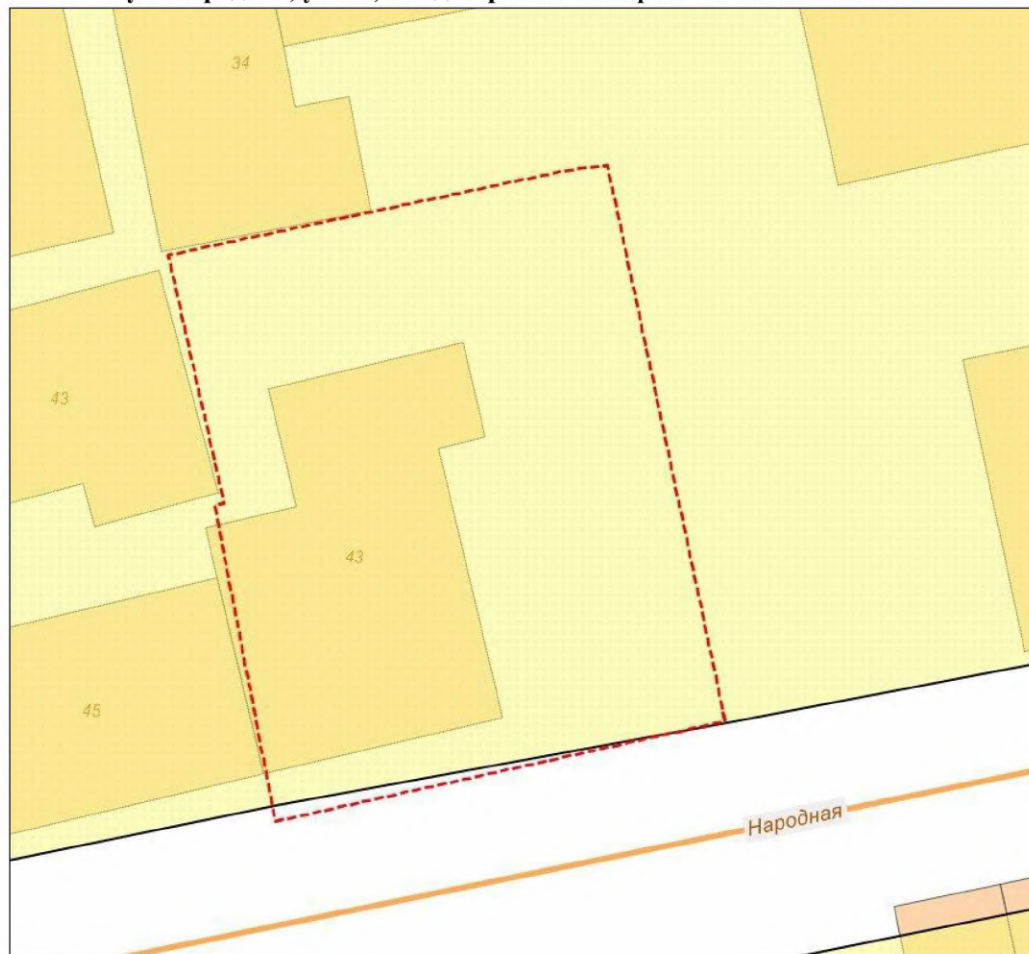
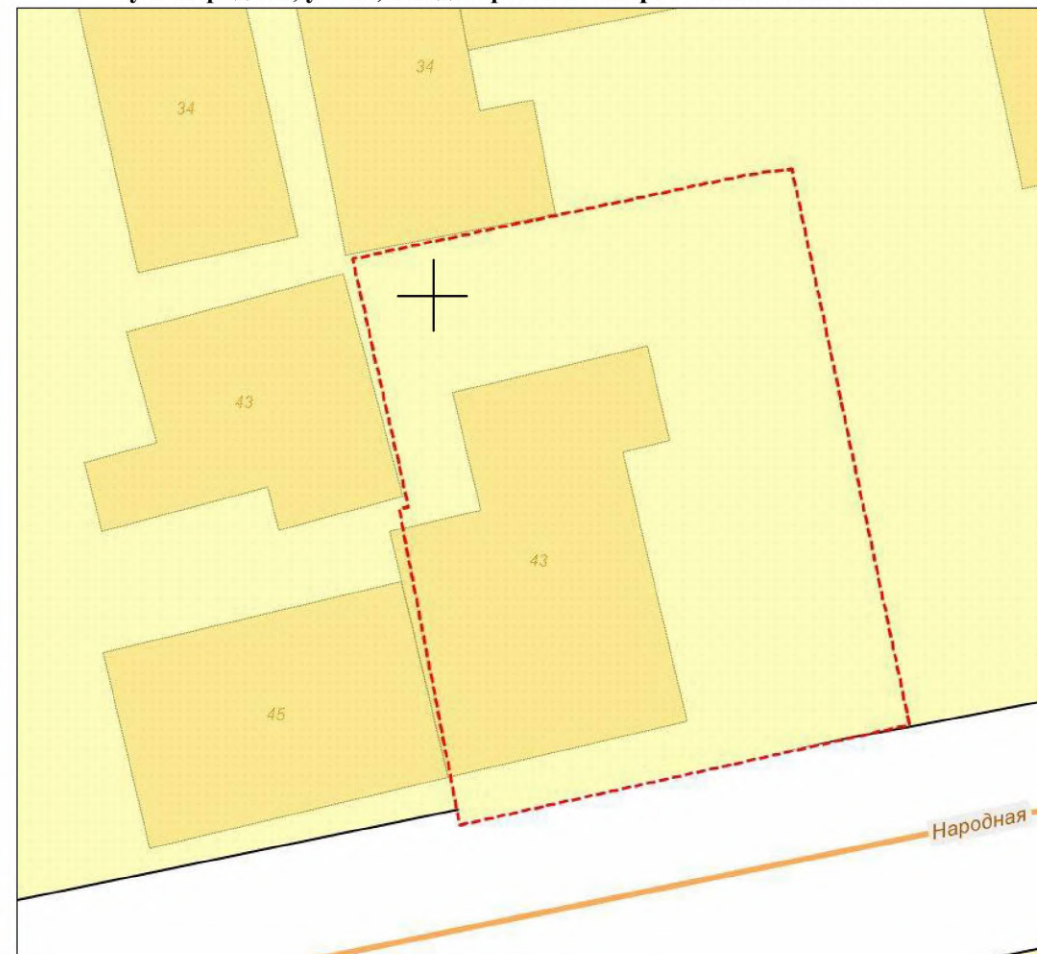


Схема градостроительного зонирования после внесения изменений для земельного участка по адресу: Республика Крым, город Симферополь, ул. Народная, уч. 45, с кадастровым номером 90:22:010227:3323



Заместитель председателя Симферопольского городского совета		Мальцев А.Г.
Начальник МКУ Департамент развития муниципальной собственности администрации города Симферополя		Паринов В.С.

Схема градостроительного зонирования до внесения изменений для земельного участка по адресу: Республика Крым, город Симферополь, СТ «Локомотивец» (поз. по ГП-75), с кадастровым номером 90:22:010211:107

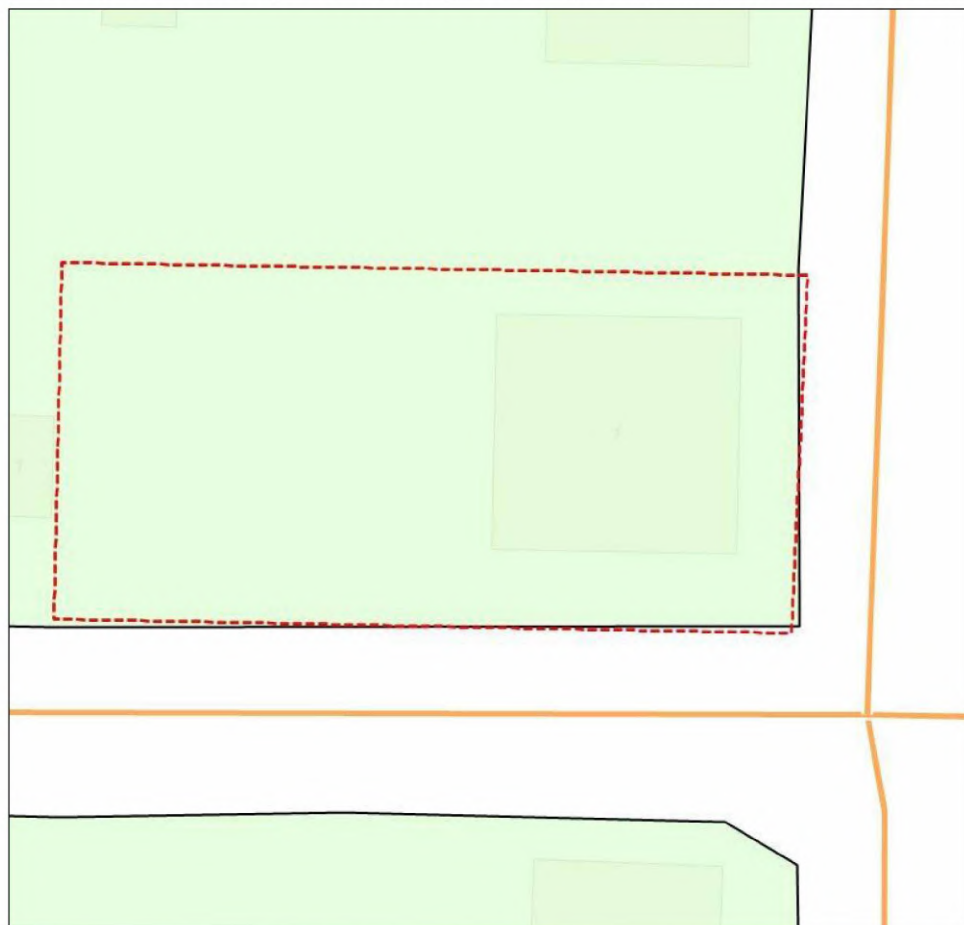
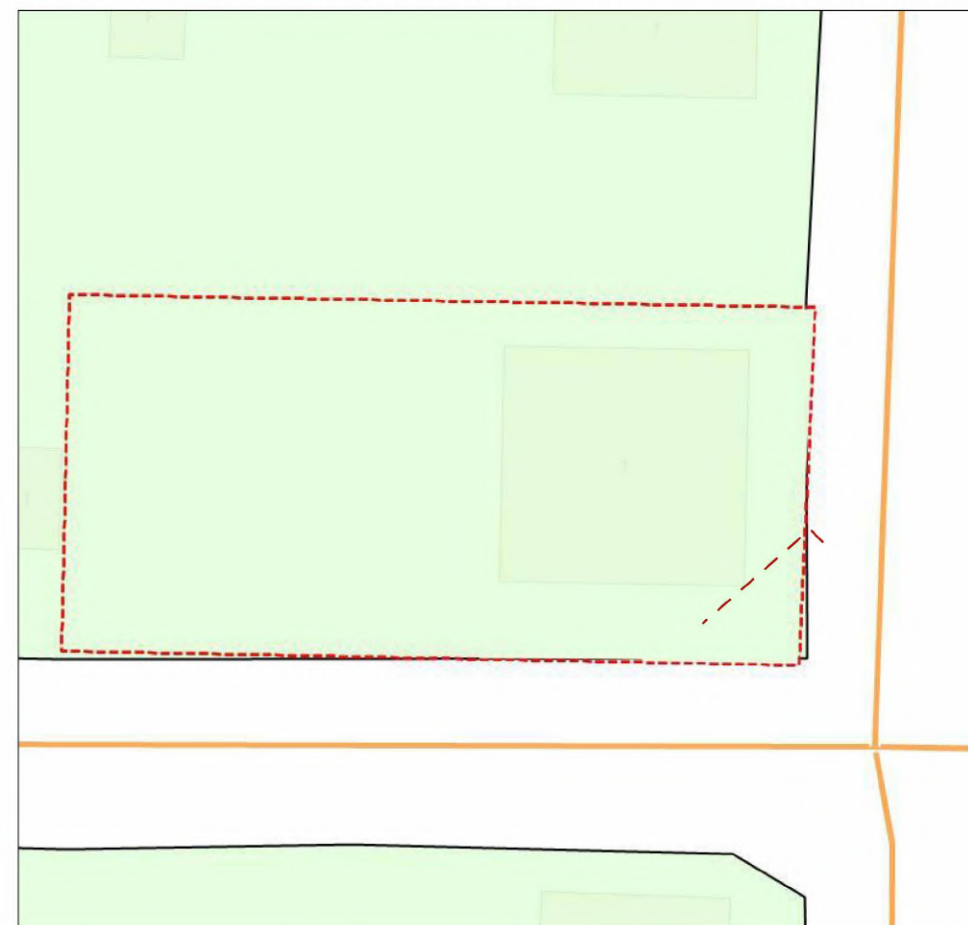


Схема градостроительного зонирования после внесения изменений для земельного участка по адресу: Республика Крым, город Симферополь, СТ «Локомотивец» (поз. по ГП-75), с кадастровым номером 90:22:010211:107



Заместитель председателя Симферопольского городского совета		Мальцев А.Г.
Начальник МКУ Департамент развития муниципальной собственности администрации города Симферополя		Паринов В.С.

Схема градостроительного зонирования до внесения изменений для земельного участка по адресу: Республика Крым, город Симферополь, ОК СТ «Монтажник-1», с кадастровым номером 90:22:010209:424

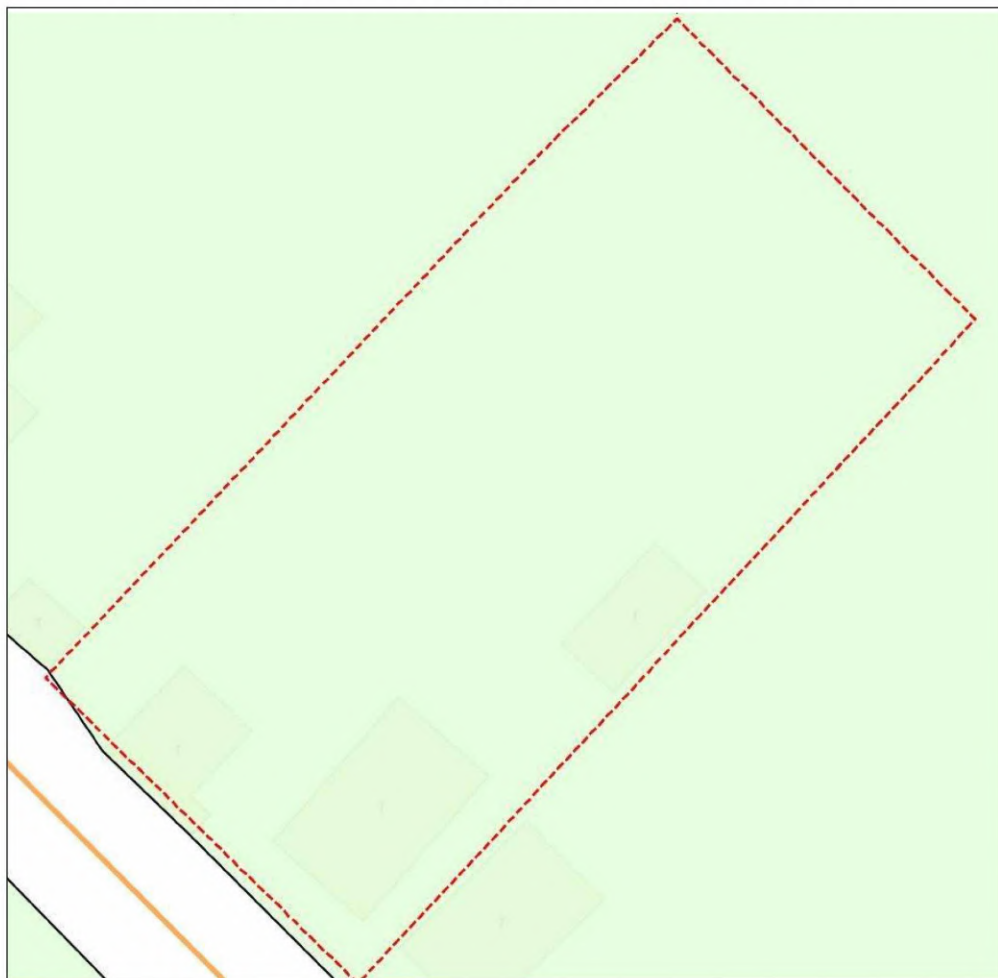
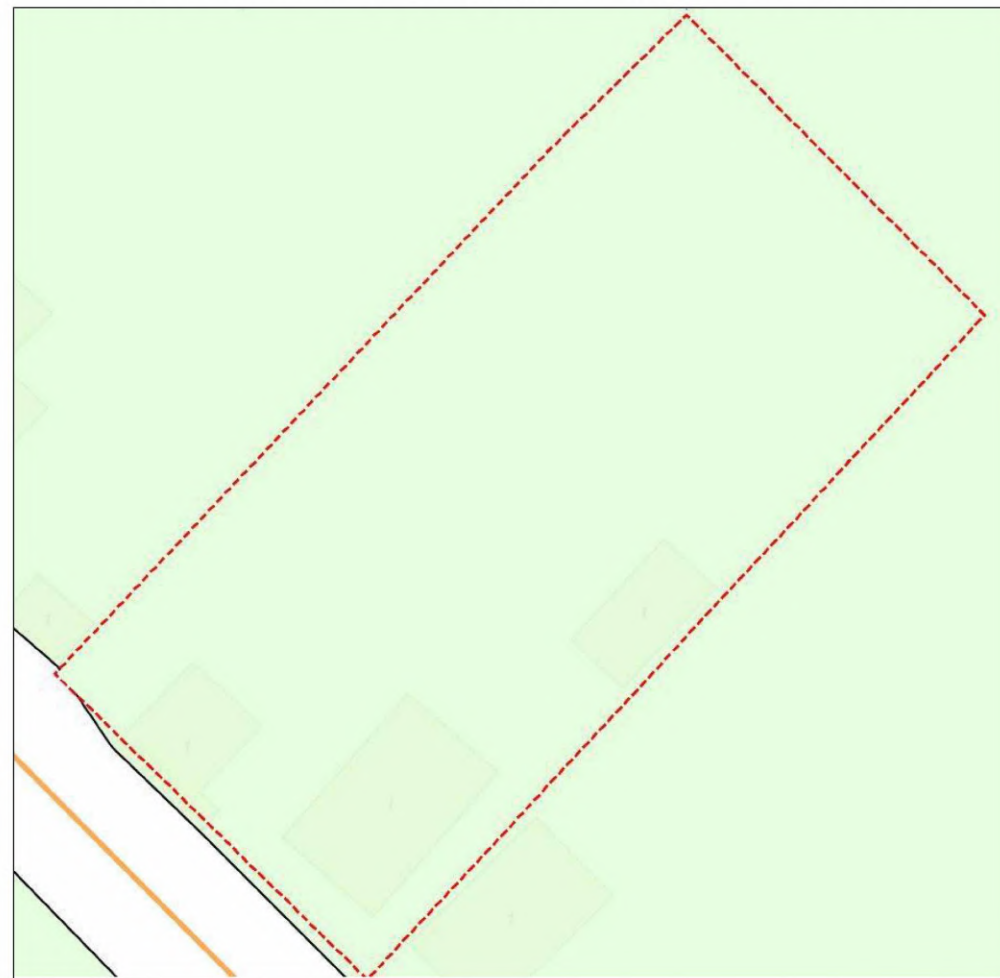


Схема градостроительного зонирования после внесения изменений для земельного участка по адресу: Республика Крым, город Симферополь, ОК СТ «Монтажник-1», с кадастровым номером 90:22:010209:424



Заместитель председателя Симферопольского городского совета		Мальцев А.Г.
Начальник МКУ Департамент развития муниципальной собственности администрации города Симферополя		Паринов В.С.

Схема градостроительного зонирования до внесения изменений для земельного участка по адресу: Республика Крым, город Симферополь, ул. Северная, 2, с кадастровым номером 90:22:010202:1483

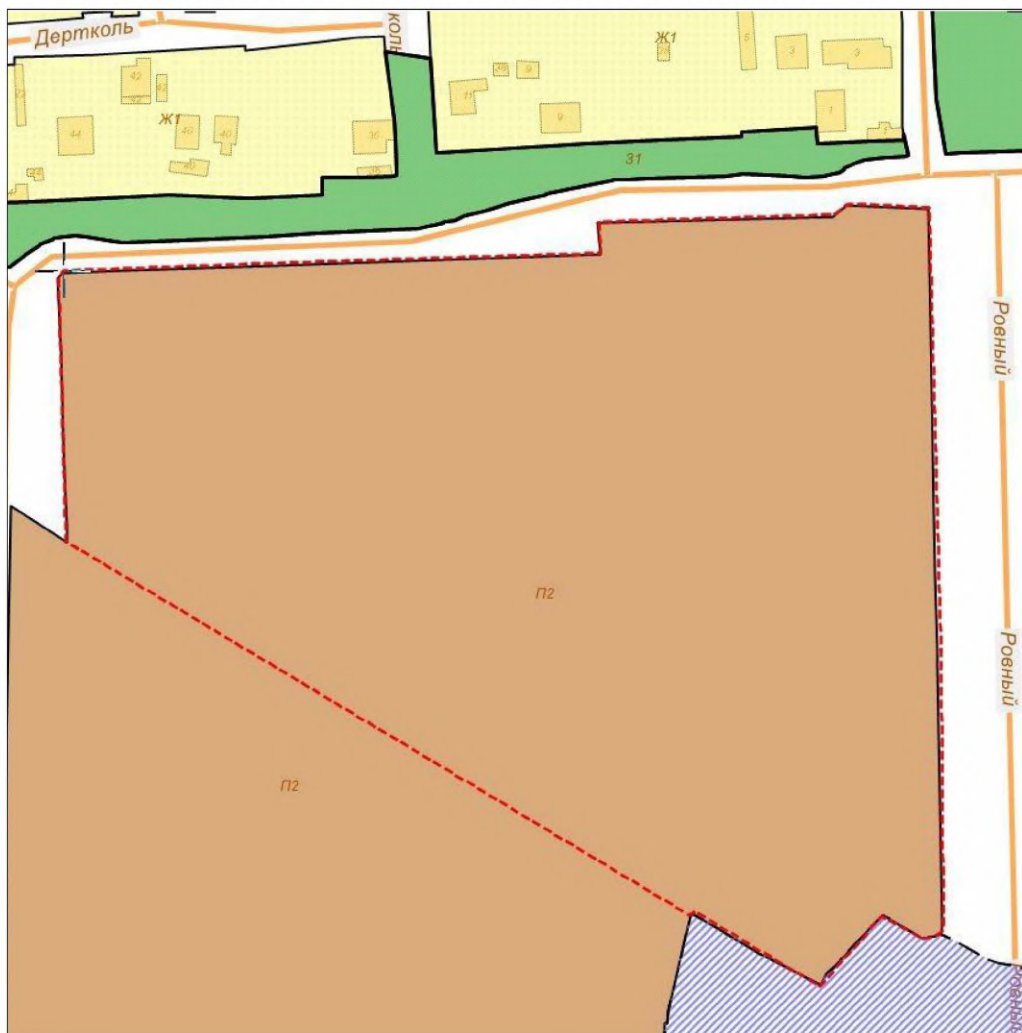
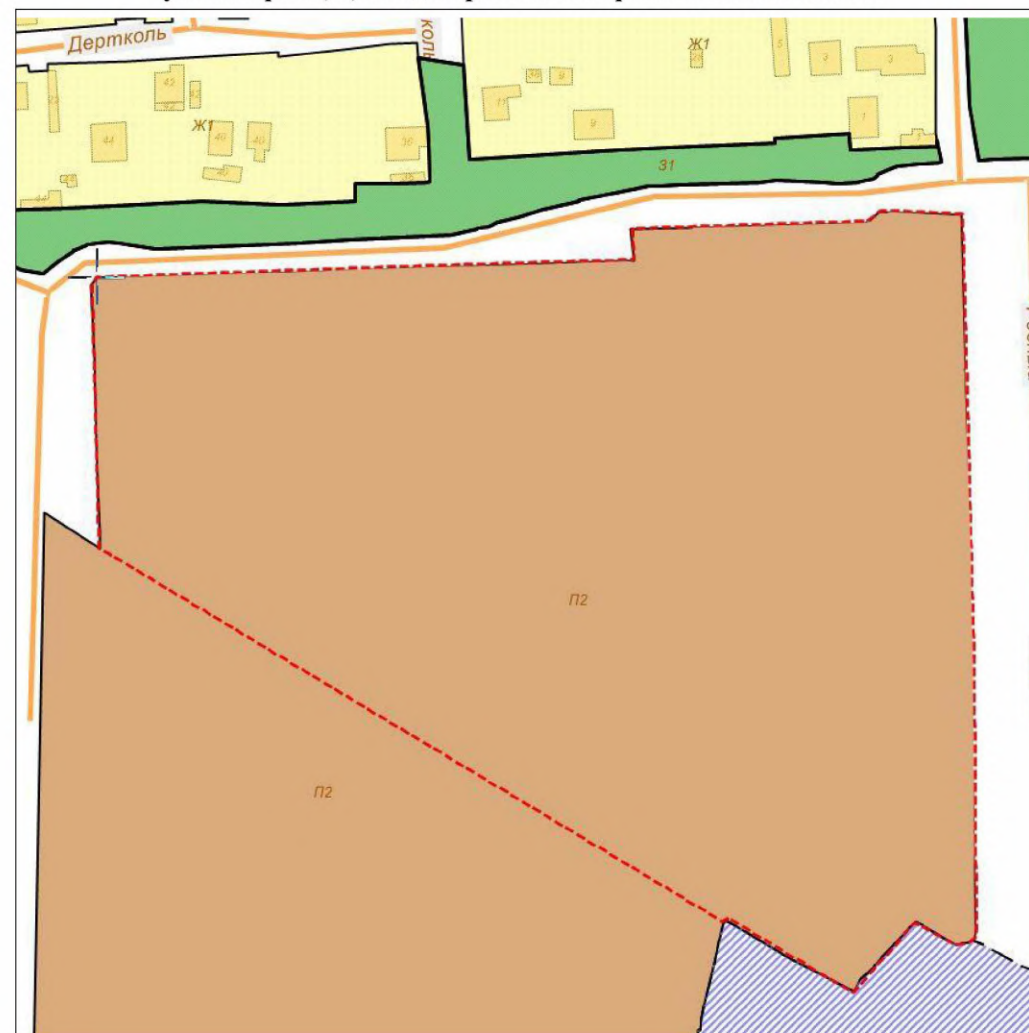


Схема градостроительного зонирования после внесения изменений для земельного участка по адресу: Республика Крым, город Симферополь, ул. Северная, 2, с кадастровым номером 90:22:010202:1483



Заместитель председателя Симферопольского городского совета		Мальцев А.Г.
Начальник МКУ Департамент развития муниципальной собственности администрации города Симферополя		Паринов В.С.

Схема градостроительного зонирования до внесения изменений для земельного участка по адресу: Республика Крым, город Симферополь, ул. Грибоедова, 9, с кадастровым номером 90:22:010218:77

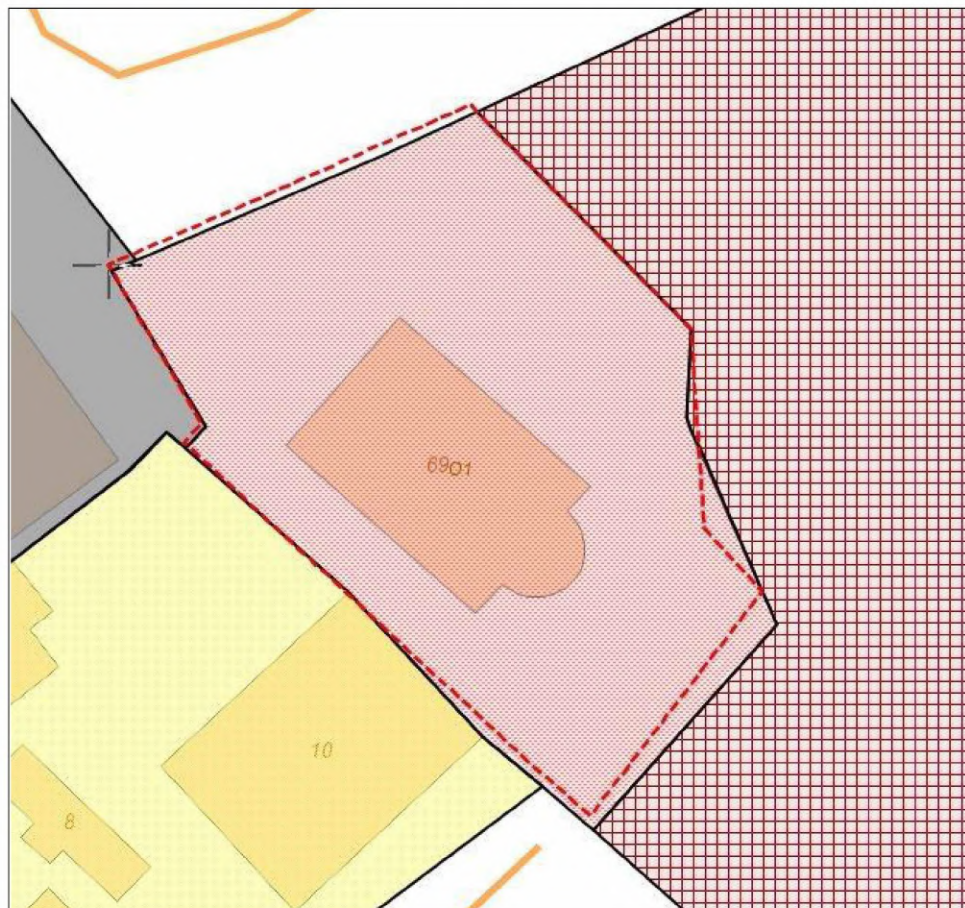
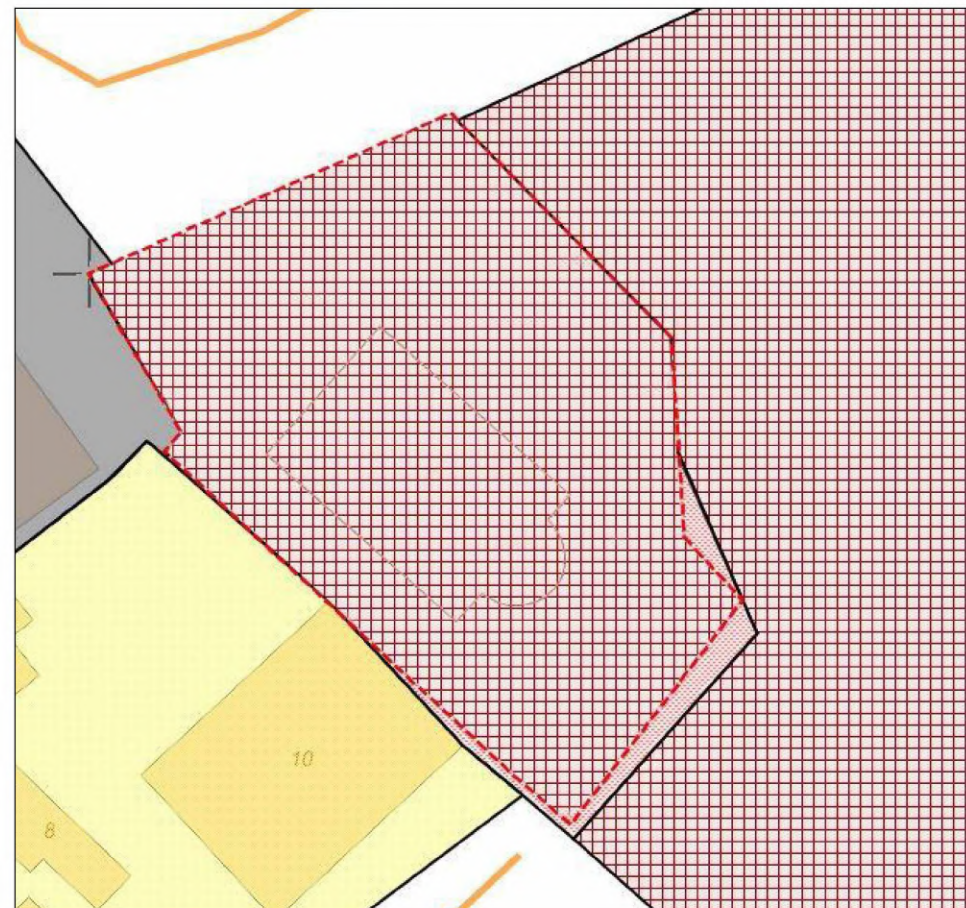


Схема градостроительного зонирования после внесения изменений для земельного участка по адресу: Республика Крым, город Симферополь, ул. Грибоедова, 9, с кадастровым номером 90:22:010218:77



Заместитель председателя Симферопольского городского совета		Мальцев А.Г.
Начальник МКУ Департамент развития муниципальной собственности администрации города Симферополя		Паринов В.С.

Схема градостроительного зонирования до внесения изменений для земельного участка по адресу: Республика Крым, город Симферополь, ул. Базовая, 6, с кадастровым номером 90:22:010309:10



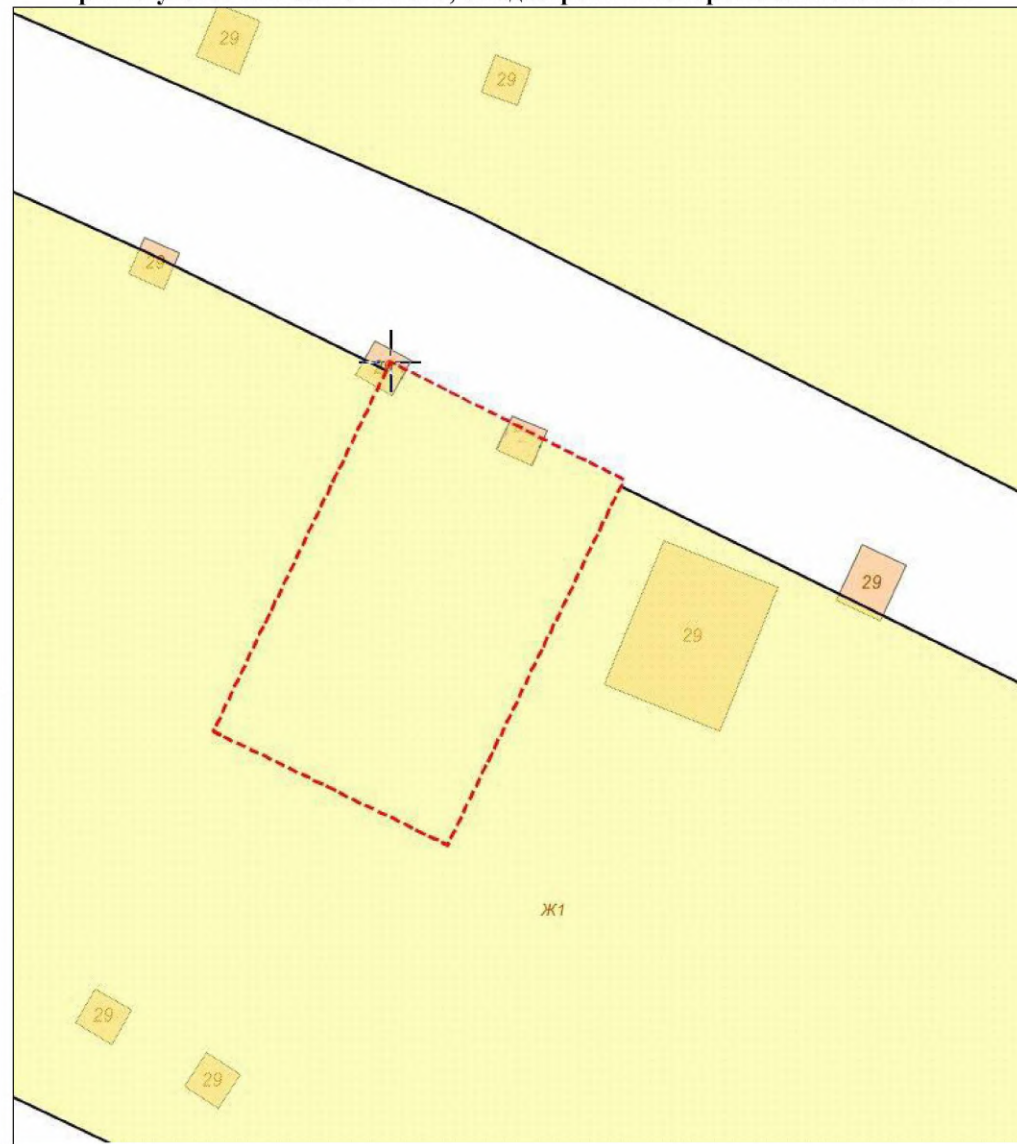
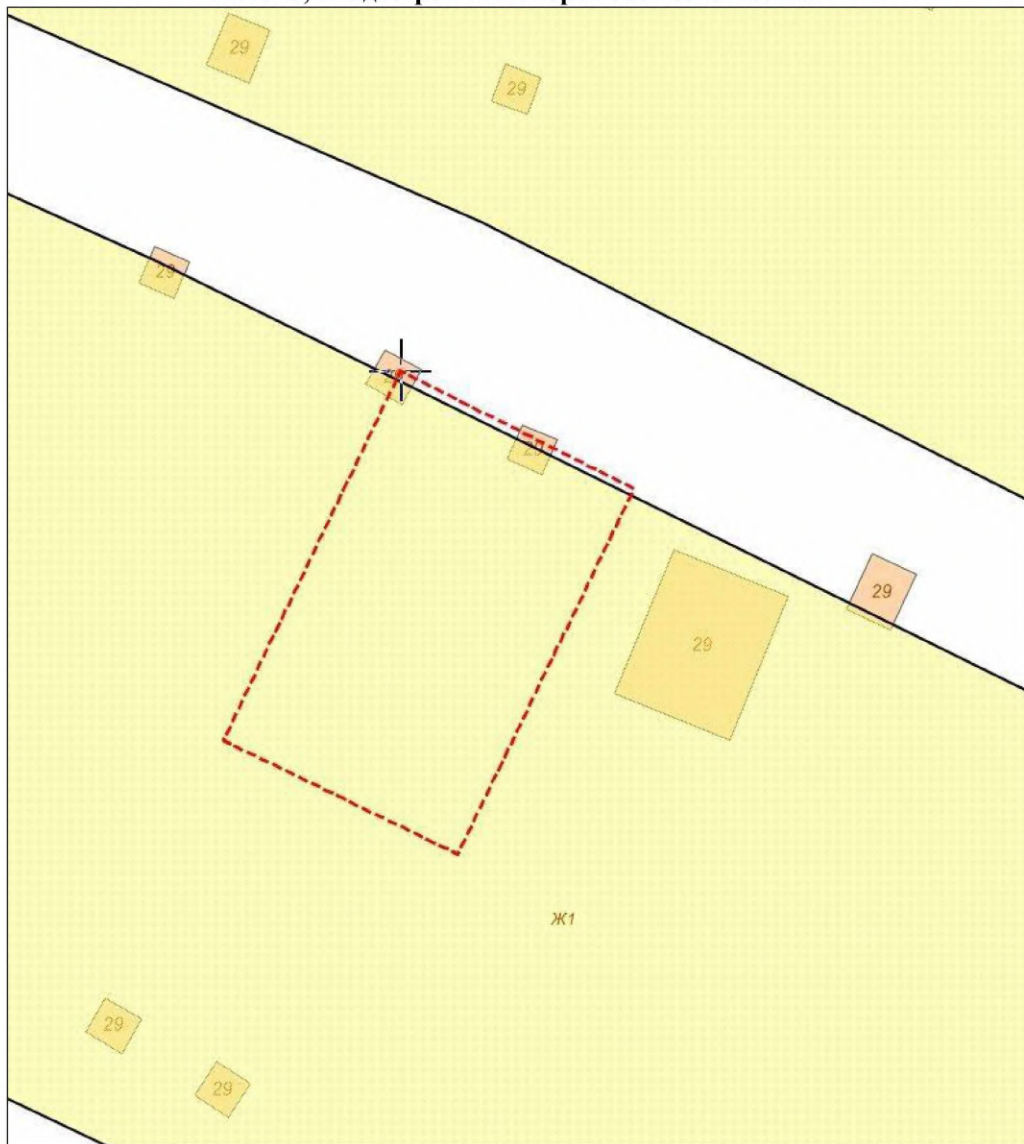
Схема градостроительного зонирования после внесения изменений для земельного участка по адресу: Республика Крым, город Симферополь, ул. Базовая, 6, с кадастровым номером 90:22:010309:10



Заместитель председателя Симферопольского городского совета		Мальцев А.Г.
Начальник МКУ Департамент развития муниципальной собственности администрации города Симферополя		Паринов В.С.

Схема градостроительного зонирования до внесения изменений для земельного участка по адресу: Республика Крым, город Симферополь, р-н «Луговое-2» поз. по ГП-327, с кадастровым номером 90:22:010220:1161

Схема градостроительного зонирования после внесения изменений для земельного участка по адресу: Республика Крым, город Симферополь, р-н «Луговое-2» поз. по ГП-327, с кадастровым номером 90:22:010220:1161



Заместитель председателя Симферопольского городского совета		Мальцев А.Г.
Начальник МКУ Департамент развития муниципальной собственности администрации города Симферополя		Паринов В.С.

Схема градостроительного зонирования до внесения изменений для земельного участка по адресу: Республика Крым, город Симферополь, в районе «Петровские высоты», М-2, поз. по ГП-116, с кадастровым номером 90:22:010315:2257

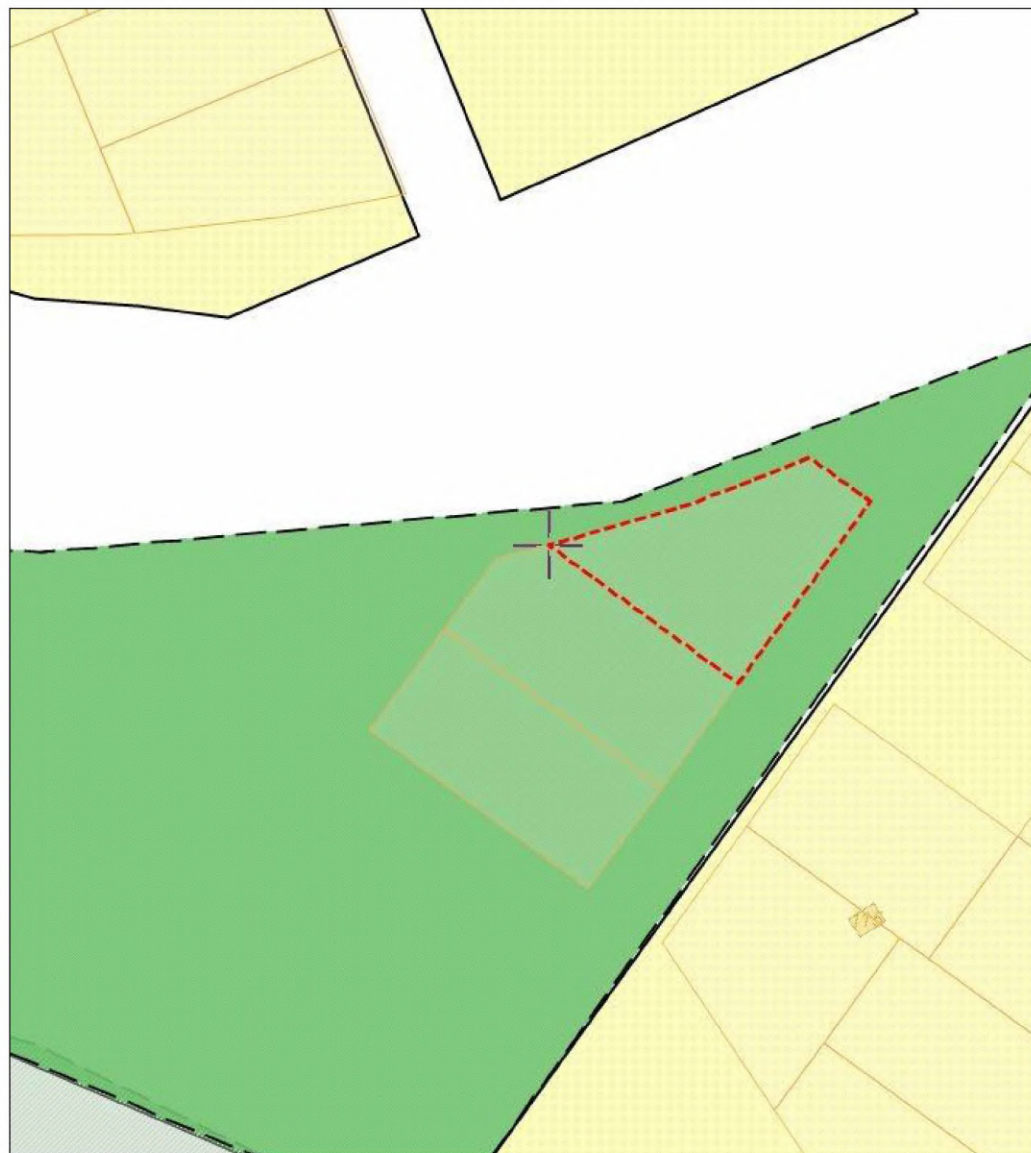
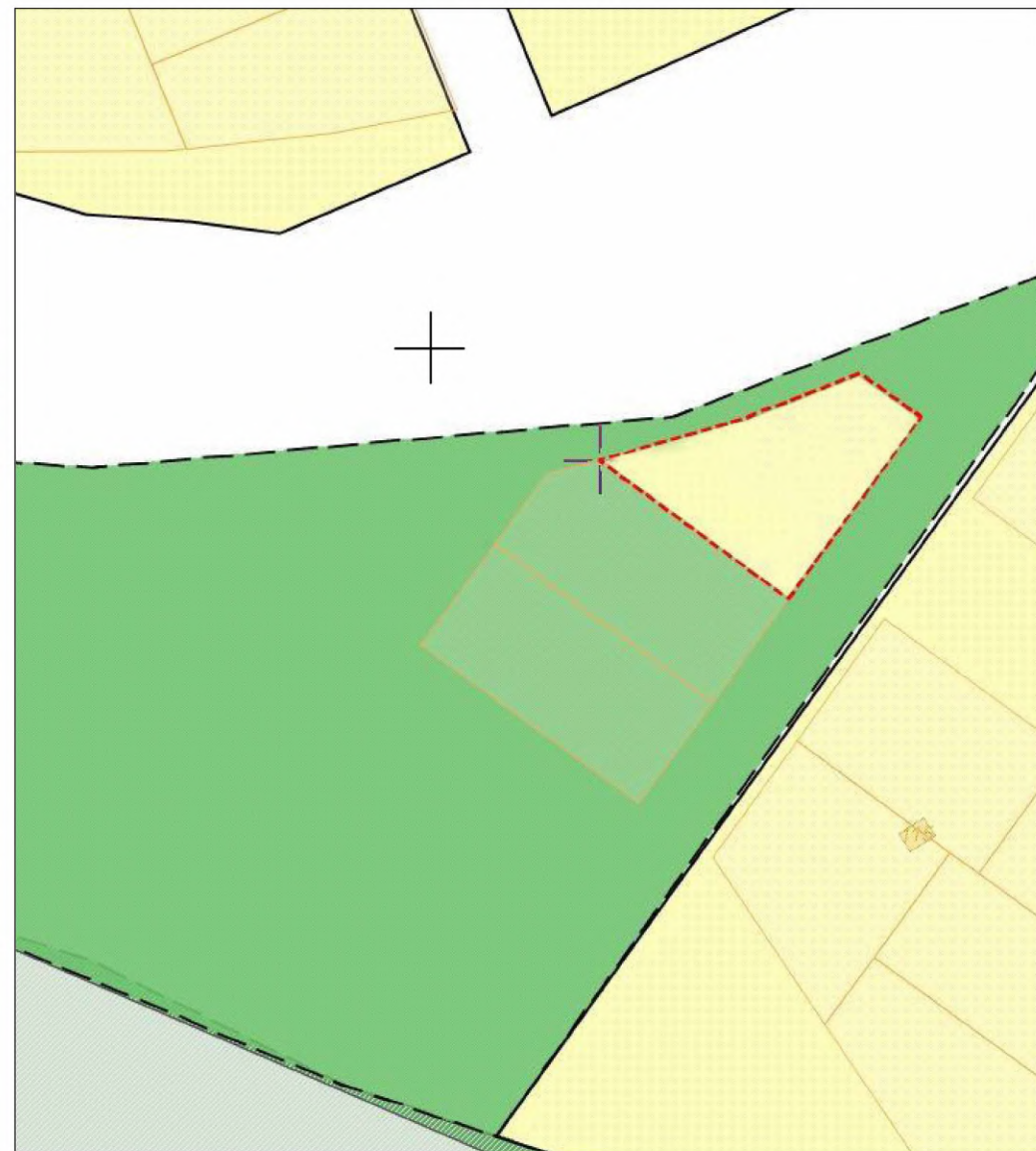


Схема градостроительного зонирования после внесения изменений для земельного участка по адресу: Республика Крым, город Симферополь, в районе «Петровские высоты», М-2, поз. по ГП-116, с кадастровым номером 90:22:010315:2257



Заместитель председателя Симферопольского городского совета		Мальцев А.Г.
Начальник МКУ Департамент развития муниципальной собственности администрации города Симферополя		Паринов В.С.

Схема градостроительного зонирования до внесения изменений для земельного участка по адресу: Республика Крым, г Симферополь, в районе «Петровские высоты», М-2, поз. по ГП-115, с кадастровым номером 90:22:010315:1785



Схема градостроительного зонирования после внесения изменений для земельного участка по адресу: Республика Крым, г Симферополь, в районе «Петровские высоты», М-2, поз. по ГП-115, с кадастровым номером 90:22:010315:1785



Заместитель председателя Симферопольского городского совета		Мальцев А.Г.
Начальник МКУ Департамент развития муниципальной собственности администрации города Симферополя		Паринов В.С.

Схема градостроительного зонирования до внесения изменений для земельного участка по адресу: Республика Крым, г Симферополь, в районе «Петровские высоты» М-2, поз. по-ГП-114, с кадастровым номером 90:22:010315:1787



Схема градостроительного зонирования после внесения изменений для земельного участка по адресу: Республика Крым, г Симферополь, в районе «Петровские высоты» М-2, поз. по-ГП-114, с кадастровым номером 90:22:010315:1787



Заместитель председателя Симферопольского городского совета		Мальцев А.Г.
Начальник МКУ Департамент развития муниципальной собственности администрации города Симферополя		Паринов В.С.

Схема градостроительного зонирования до внесения изменений для земельного участка по адресу: Республика Крым, город Симферополь, в районе объездной дороги Ялта - Евпатория, 1

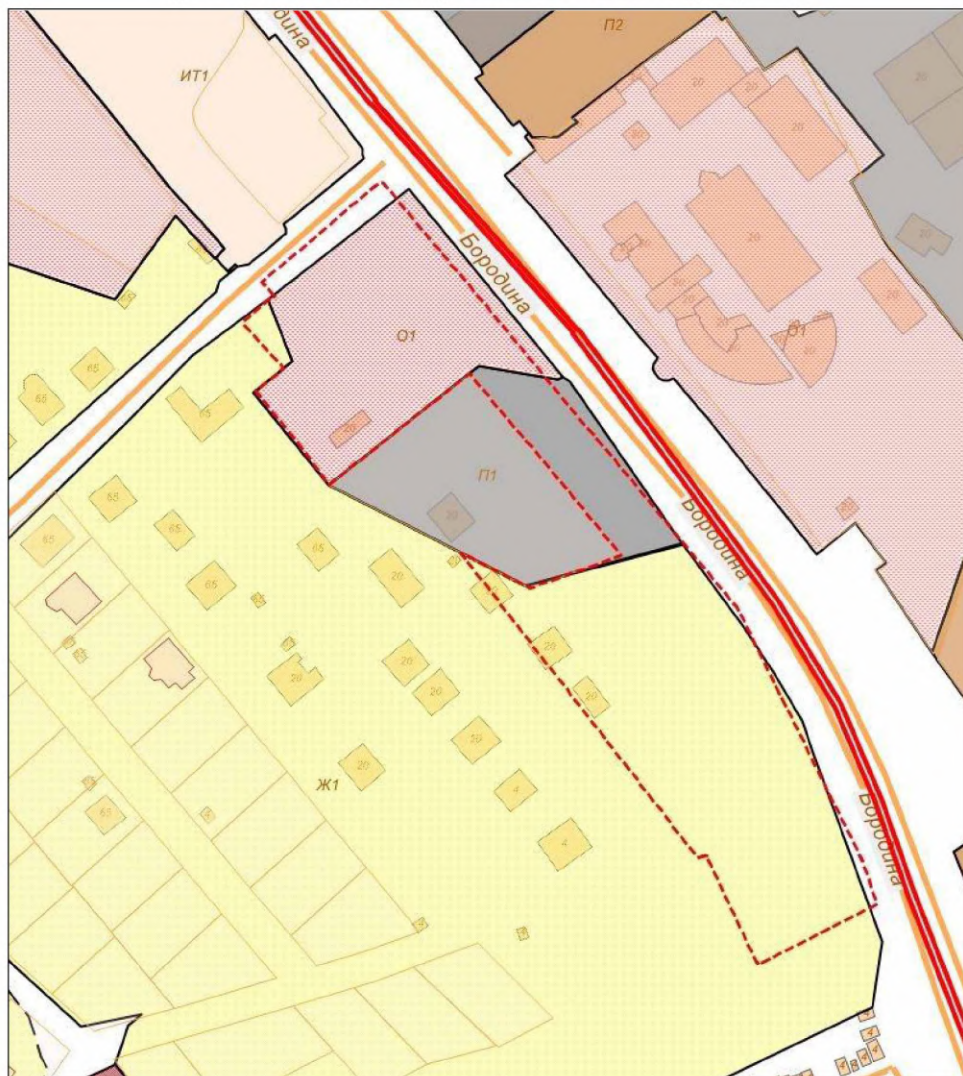
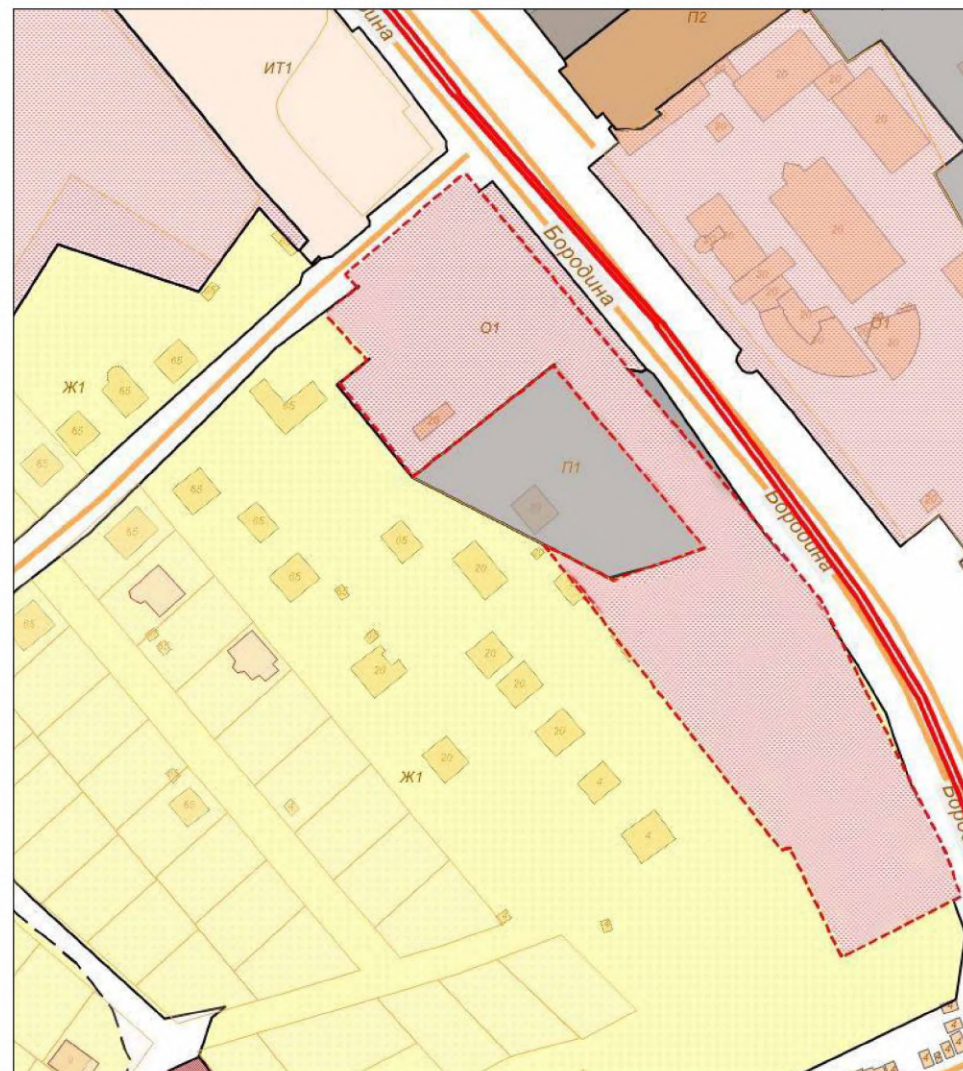


Схема градостроительного зонирования после внесения изменений для земельного участка по адресу: Республика Крым, город Симферополь, в районе объездной дороги Ялта - Евпатория, 1



Заместитель председателя Симферопольского городского совета		Мальцев А.Г.
Начальник МКУ Департамент развития муниципальной собственности администрации города Симферополя		Паринов В.С.

Схема градостроительного зонирования до внесения изменений для земельного участка по адресу: Республика Крым, город Симферополь, ул. Беспалова, 43а, с кадастровым номером 90:22:010225:1883



Схема градостроительного зонирования после внесения изменений для земельного участка по адресу: Республика Крым, город Симферополь, ул. Беспалова, 43а, с кадастровым номером 90:22:010225:1883



Заместитель председателя Симферопольского городского совета		Мальцев А.Г.
Начальник МКУ Департамент развития муниципальной собственности администрации города Симферополя		Паринов В.С.

Схема градостроительного зонирования до внесения изменений
для земельного участка по адресу: Республика Крым, город
Симферополь, в районе ул. Балаклавской

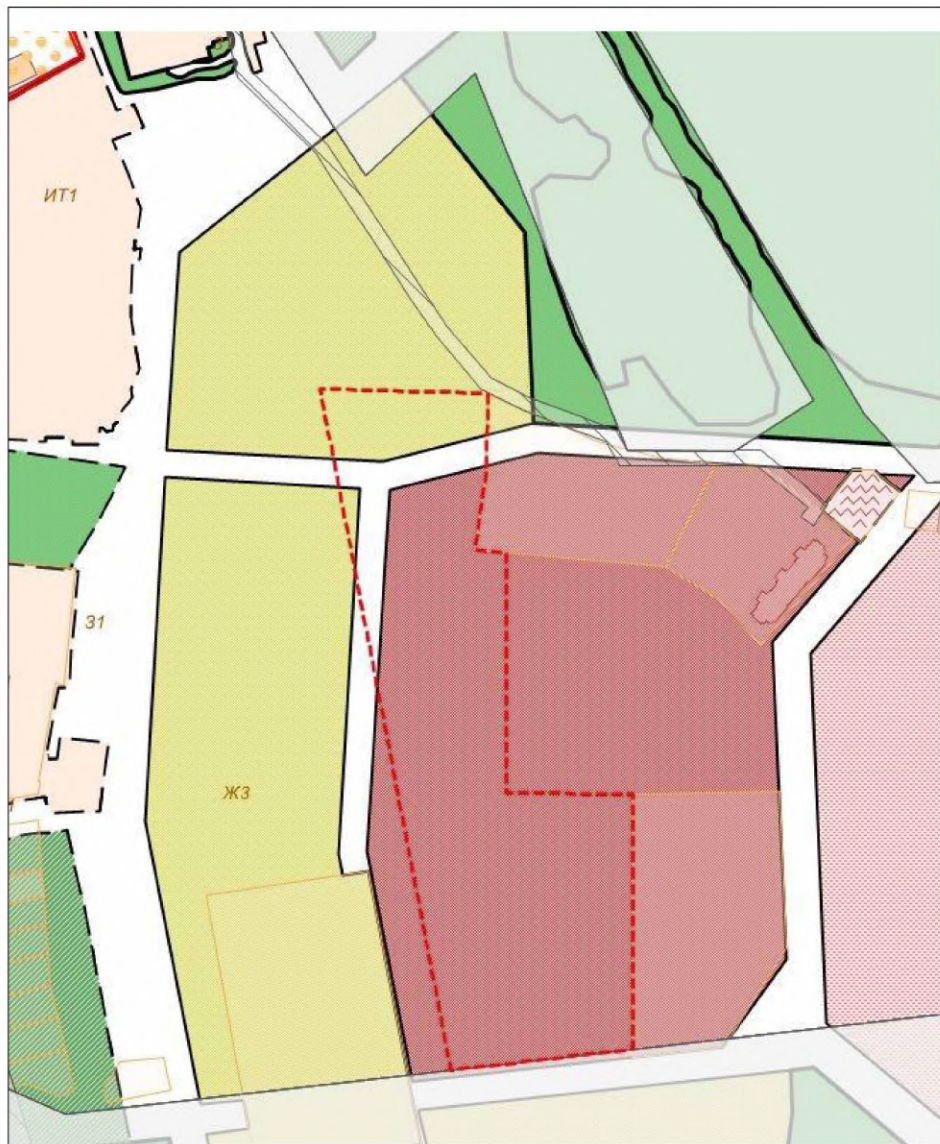


Схема градостроительного зонирования после внесения
изменений для земельного участка по адресу: Республика Крым,
город Симферополь, в районе ул. Балаклавской



Заместитель председателя Симферопольского городского совета		Мальцев А.Г.
Начальник МКУ Департамент развития муниципальной собственности администрации города Симферополя		Паринов В.С.

**Схема градостроительного зонирования до внесения изменений
для земельного участка по адресу: Республика Крым,
Г. Симферополь, в районе ул. Балаклавской**



**Схема градостроительного зонирования после внесения
изменений для земельного участка по адресу: Республика Крым,
Г. Симферополь, в районе ул. Балаклавской**



Заместитель председателя Симферопольского городского совета		Мальцев А.Г.
Начальник МКУ Департамент развития муниципальной собственности администрации города Симферополя		Паринов В.С.

Схема градостроительного зонирования до внесения изменений
для земельного участка по адресу: Республика Крым, город
Симферополь, ул. Киевская / Фрунзе, 4/45

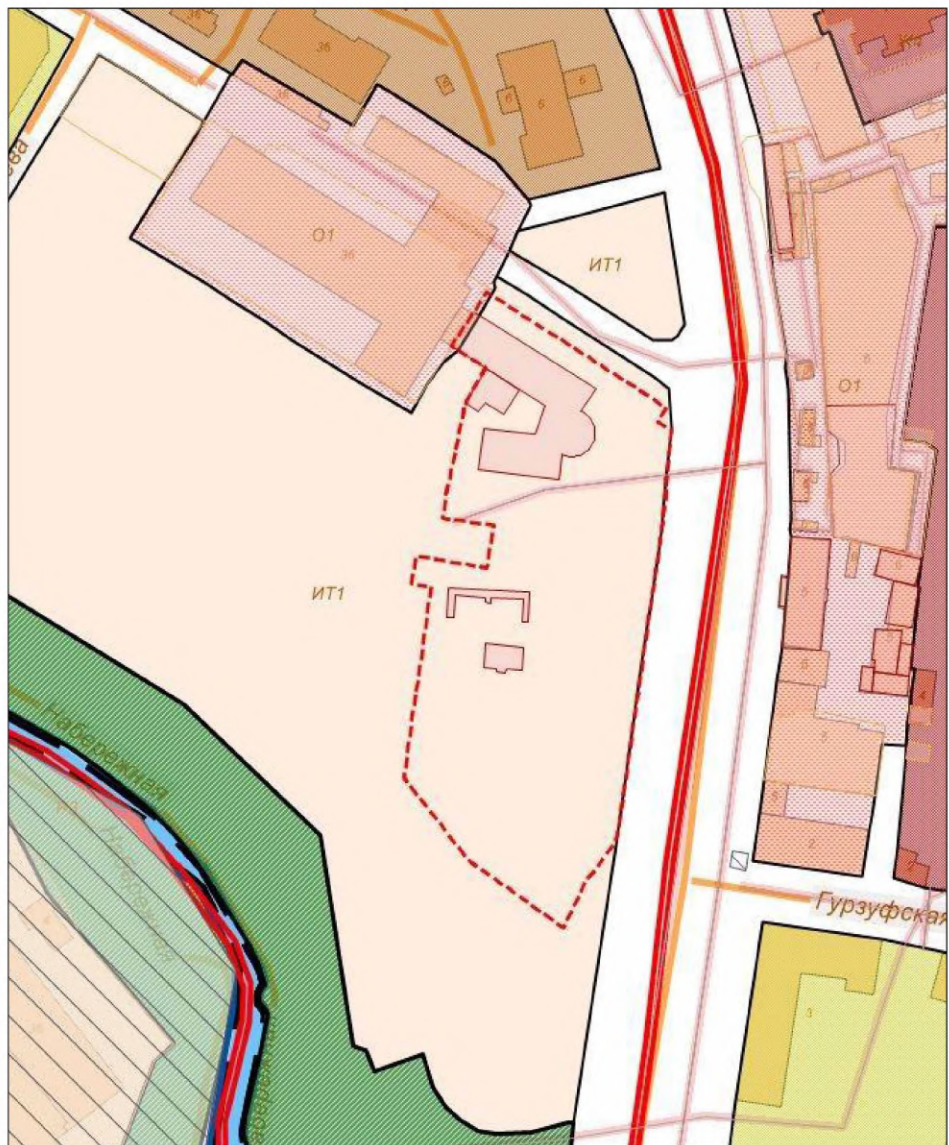
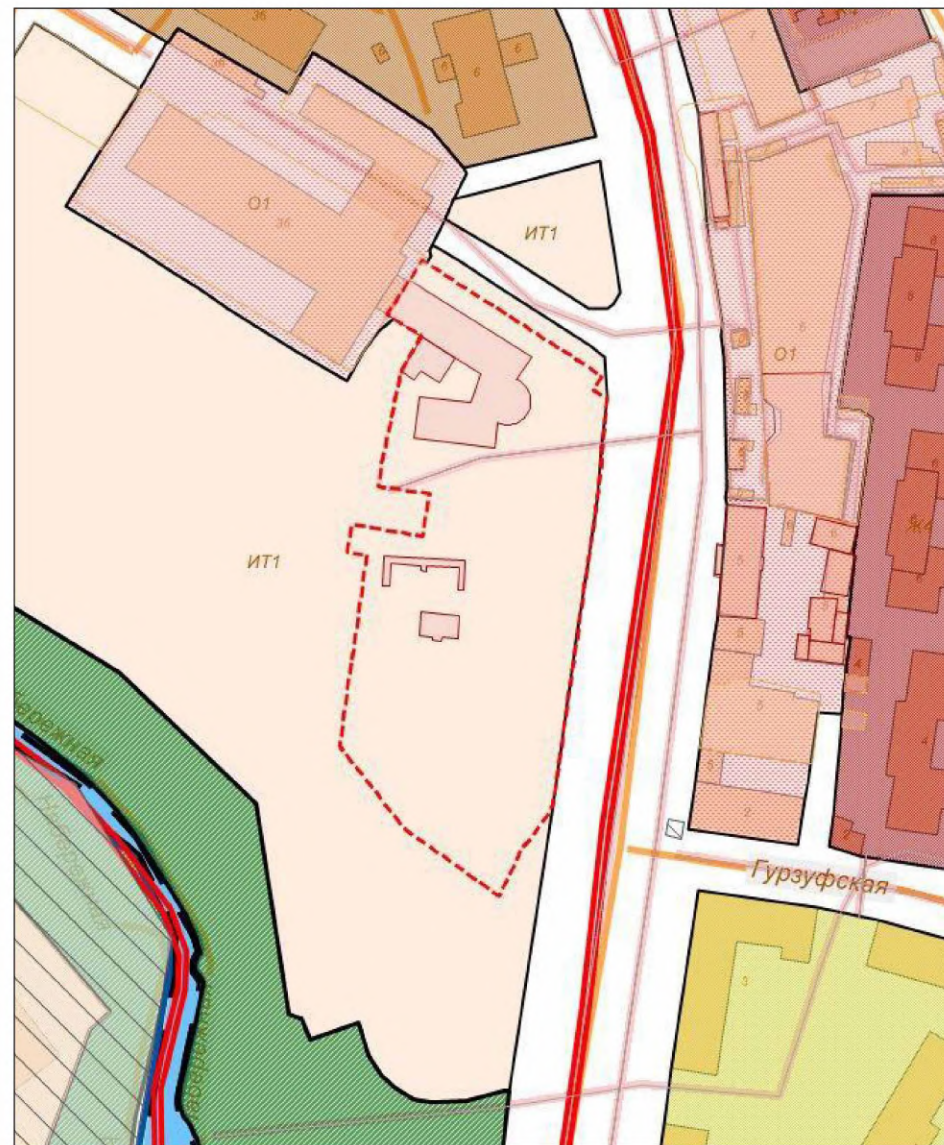


Схема градостроительного зонирования после внесения
изменений для земельного участка по адресу: Республика Крым,
город Симферополь, ул. Киевская / Фрунзе, 4/45

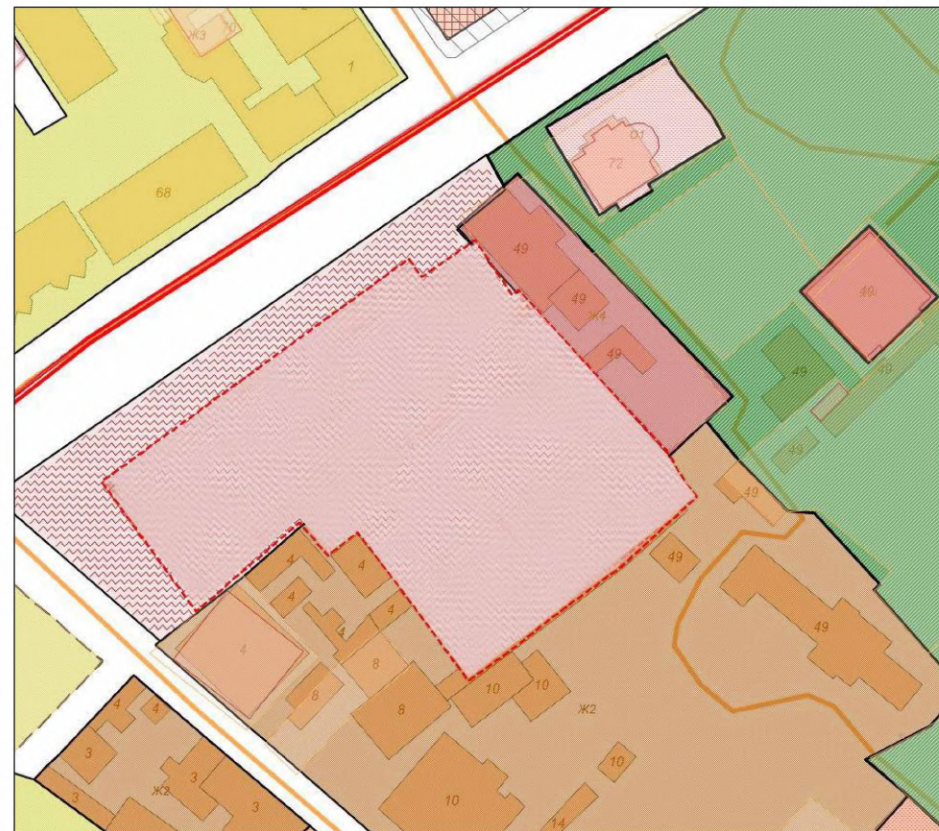


Заместитель председателя Симферопольского городского совета		Мальцев А.Г.
Начальник МКУ Департамент развития муниципальной собственности администрации города Симферополя		Паринов В.С.

**Схема градостроительного зонирования до внесения изменений
для земельного участка по адресу: Республика Крым, город
Симферополь, пр. Кирова / ул. З.Жильцовой, 47/2**



**Схема градостроительного зонирования после внесения
изменений для земельного участка по адресу: Республика Крым,
город Симферополь, пр. Кирова / ул. З.Жильцовой, 47/2**



Заместитель председателя Симферопольского городского совета		Мальцев А.Г.
Начальник МКУ Департамент развития муниципальной собственности администрации города Симферополя		Паринов В.С.

Схема градостроительного зонирования до внесения изменений
для земельного участка по адресу: Республика Крым, город
Симферополь, ул. Кечкеметская, 1а, с кадастровым номером
90:22:010203:2932

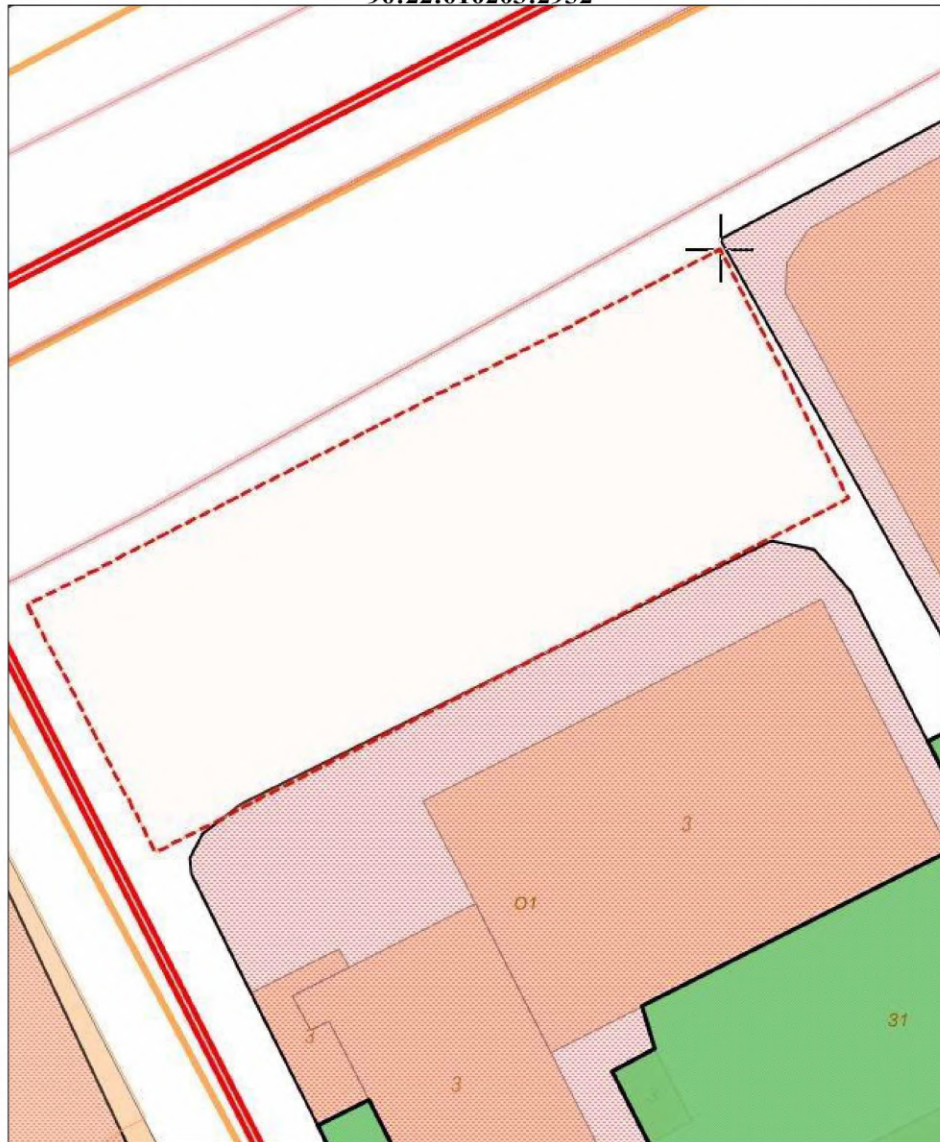
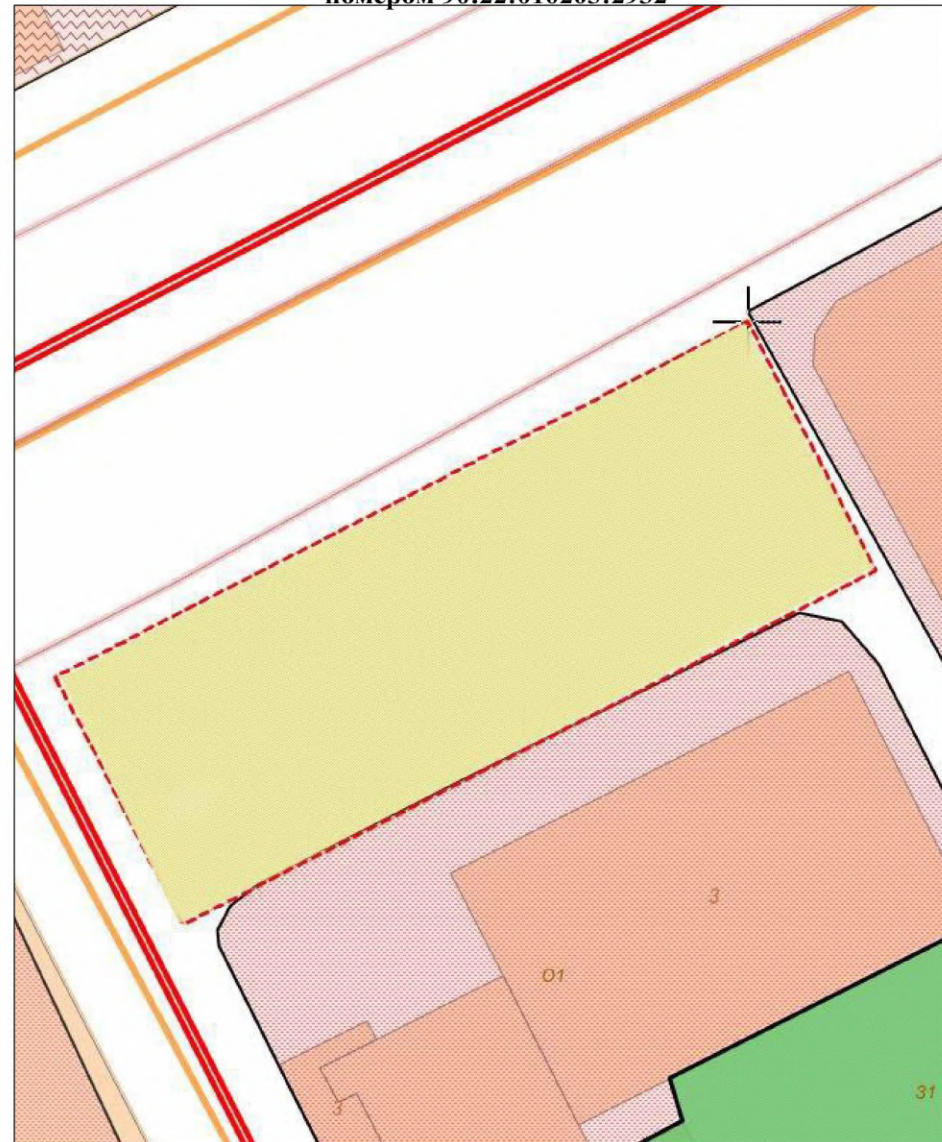


Схема градостроительного зонирования после внесения
изменений для земельного участка по адресу: Республика Крым,
город Симферополь, ул. Кечкеметская, 1а, с кадастровым
номером 90:22:010203:2932



Заместитель председателя Симферопольского городского совета		Мальцев А.Г.
Начальник МКУ Департамент развития муниципальной собственности администрации города Симферополя		Паринов В.С.

Схема градостроительного зонирования до внесения изменений
для земельного участка по адресу: Республика Крым, город
Симферополь, пр. Кирова, 54, с кадастровым номером
90:22:010301:648

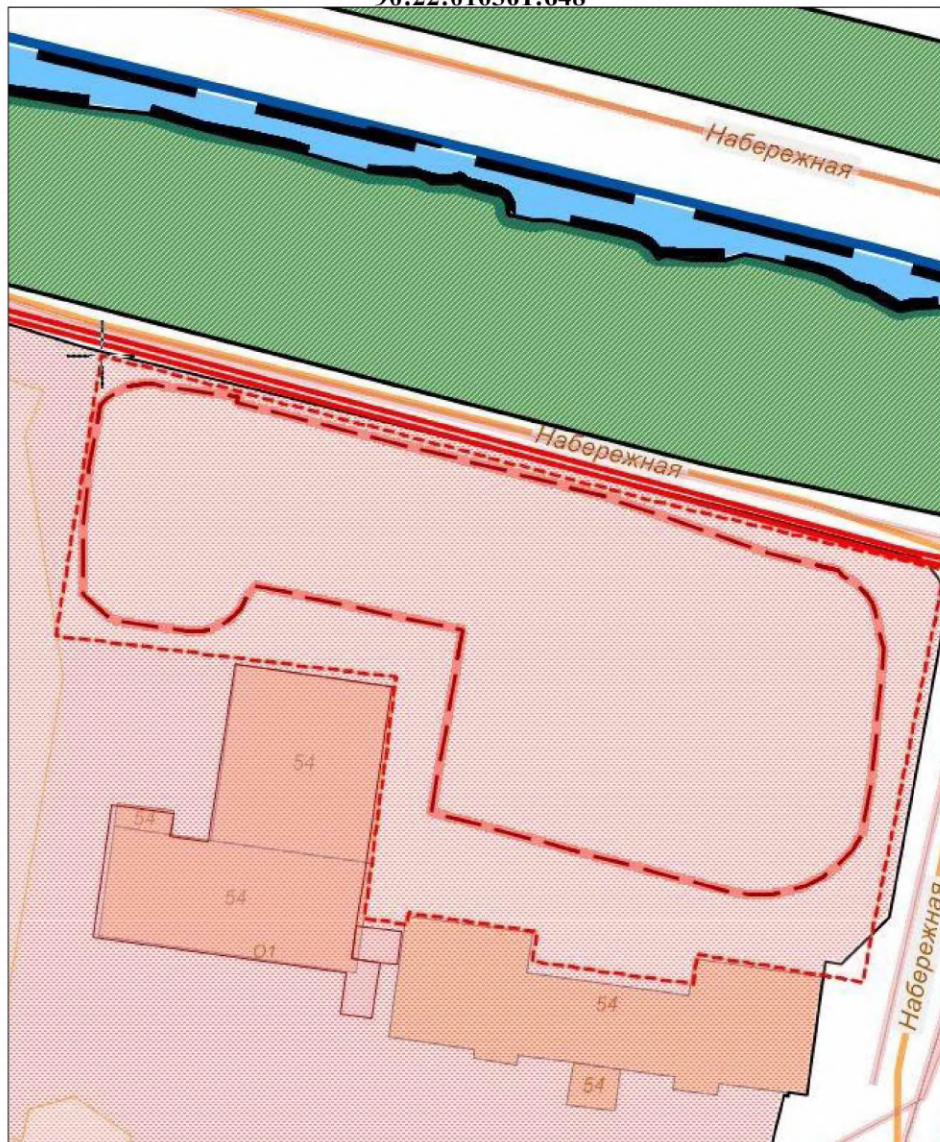
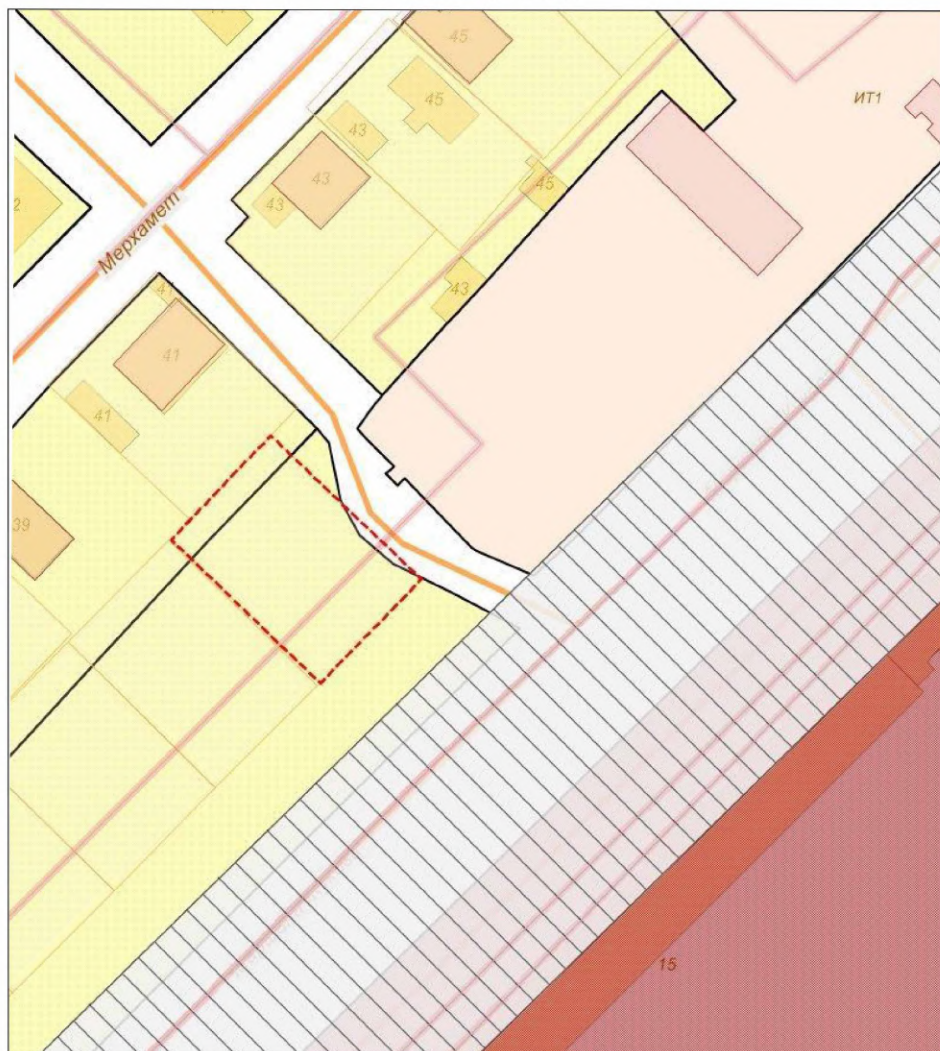


Схема градостроительного зонирования после внесения
изменений для земельного участка по адресу: Республика Крым,
город Симферополь, пр. Кирова, 54, с кадастровым номером
90:22:010301:648

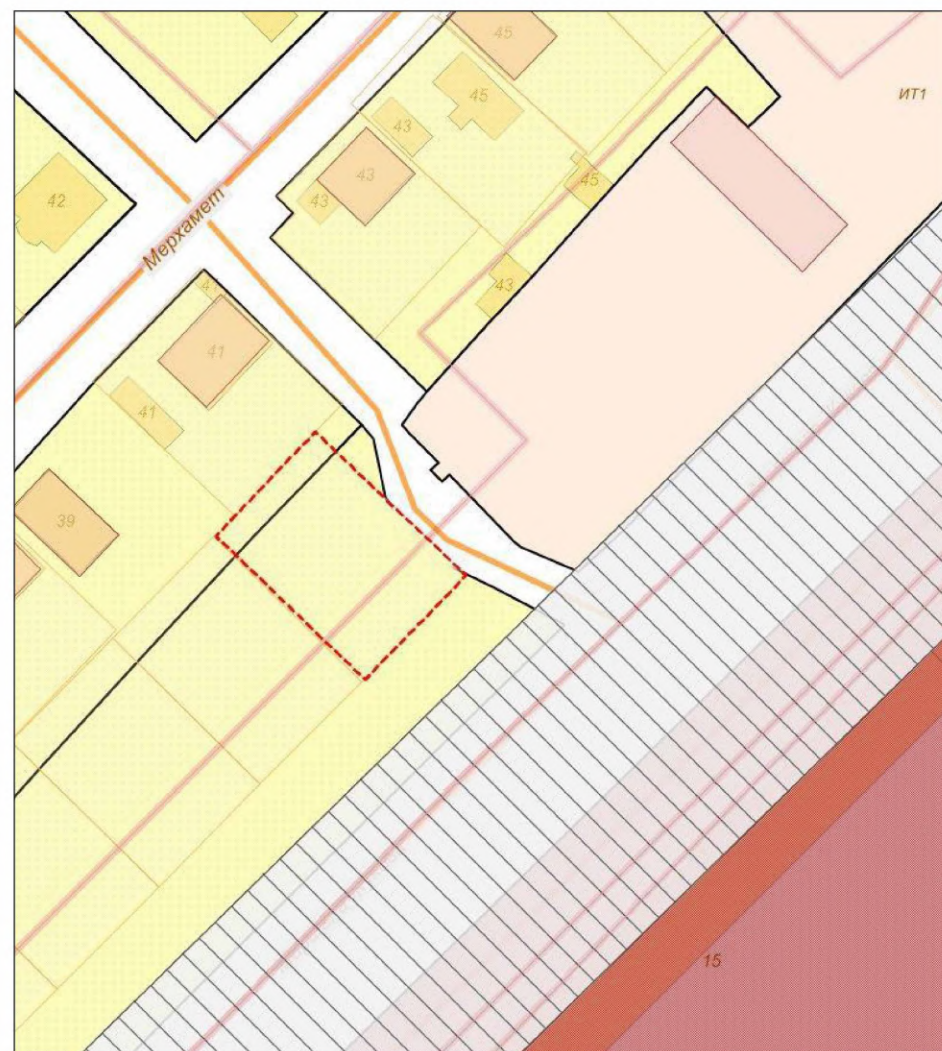


Заместитель председателя Симферопольского городского совета		Мальцев А.Г.
Начальник МКУ Департамент развития муниципальной собственности администрации города Симферополя		Паринов В.С.

**Схема градостроительного зонирования до внесения изменений
для земельного участка по адресу: Республика Крым, город
Симферополь, ул. Маршала Жукова, с кадастровым номером
90:22:010108:68**



**Схема градостроительного зонирования после внесения
изменений для земельного участка по адресу: Республика Крым,
город Симферополь, ул. Маршала Жукова, с кадастровым
номером 90:22:010108:68**



Заместитель председателя Симферопольского городского совета		Мальцев А.Г.
Начальник МКУ Департамент развития муниципальной собственности администрации города Симферополя		Паринов В.С.