

Схема градостроительного зонирования до внесения изменений для земельного участка, расположенного по адресу: Республика Крым, г. Симферополь, ул. Кечкеметская, 3

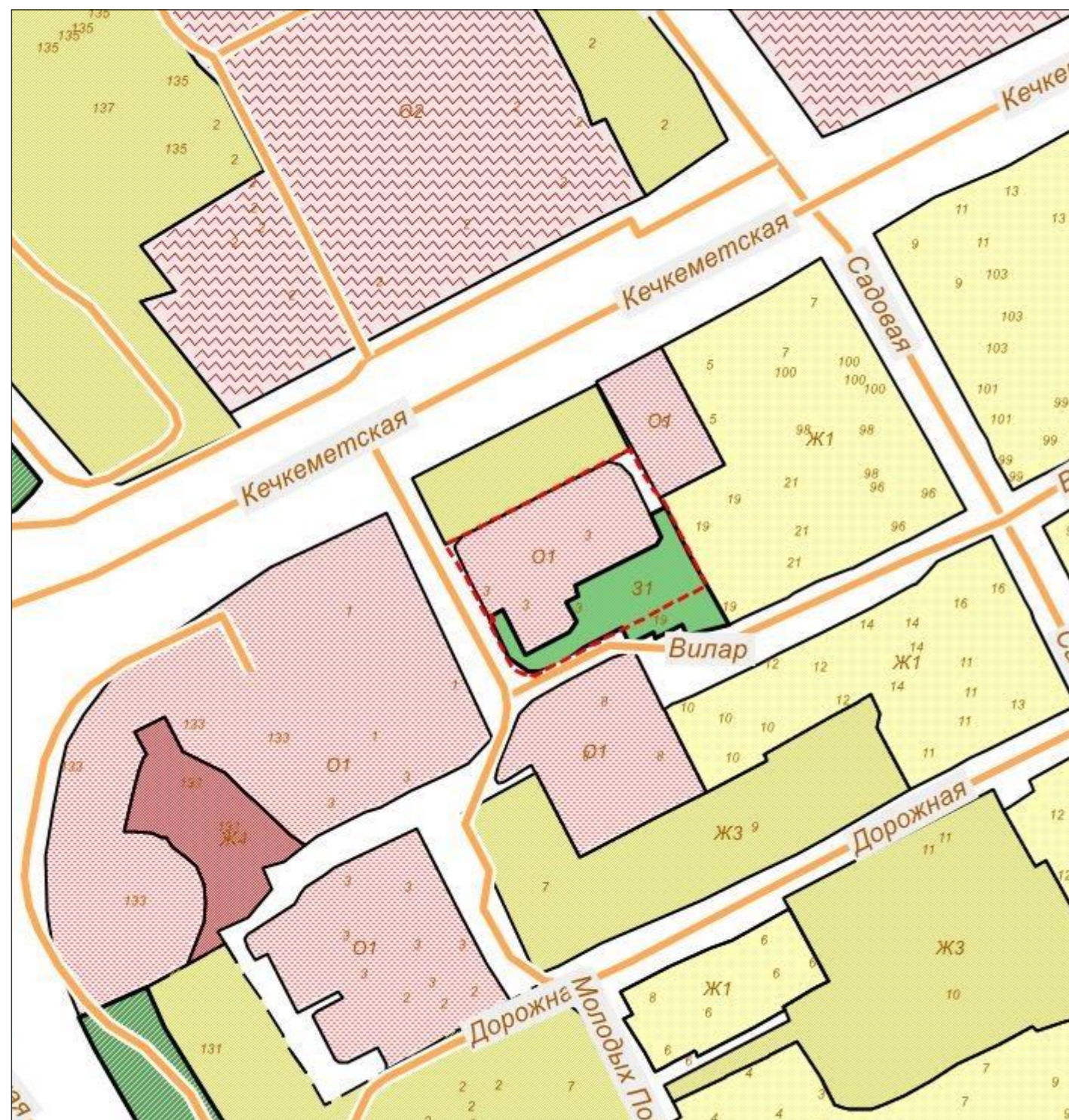
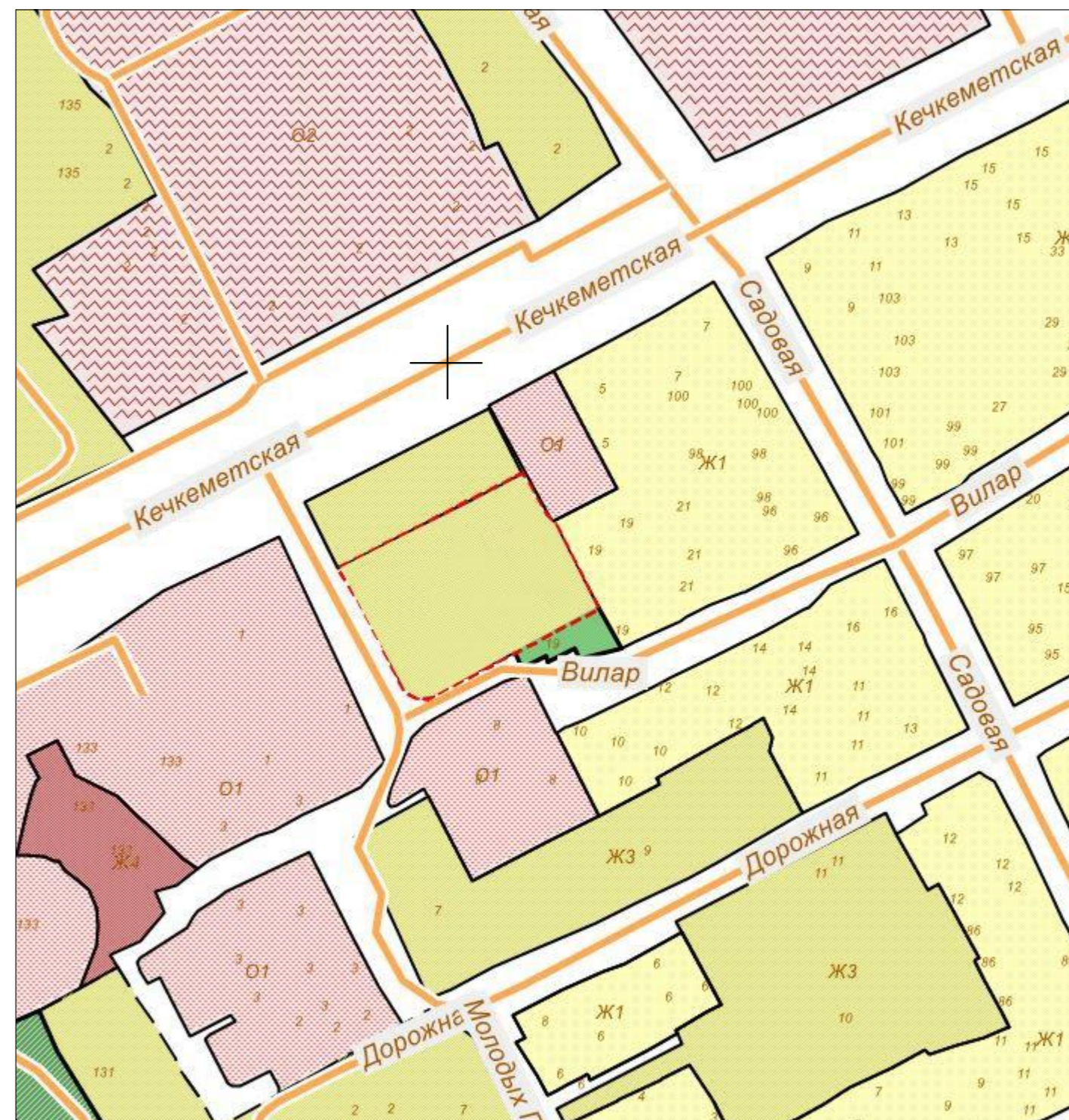


Схема градостроительного зонирования после внесения изменений для земельного участка, расположенного по адресу: Республика Крым, г. Симферополь, ул. Кечкеметская, 3

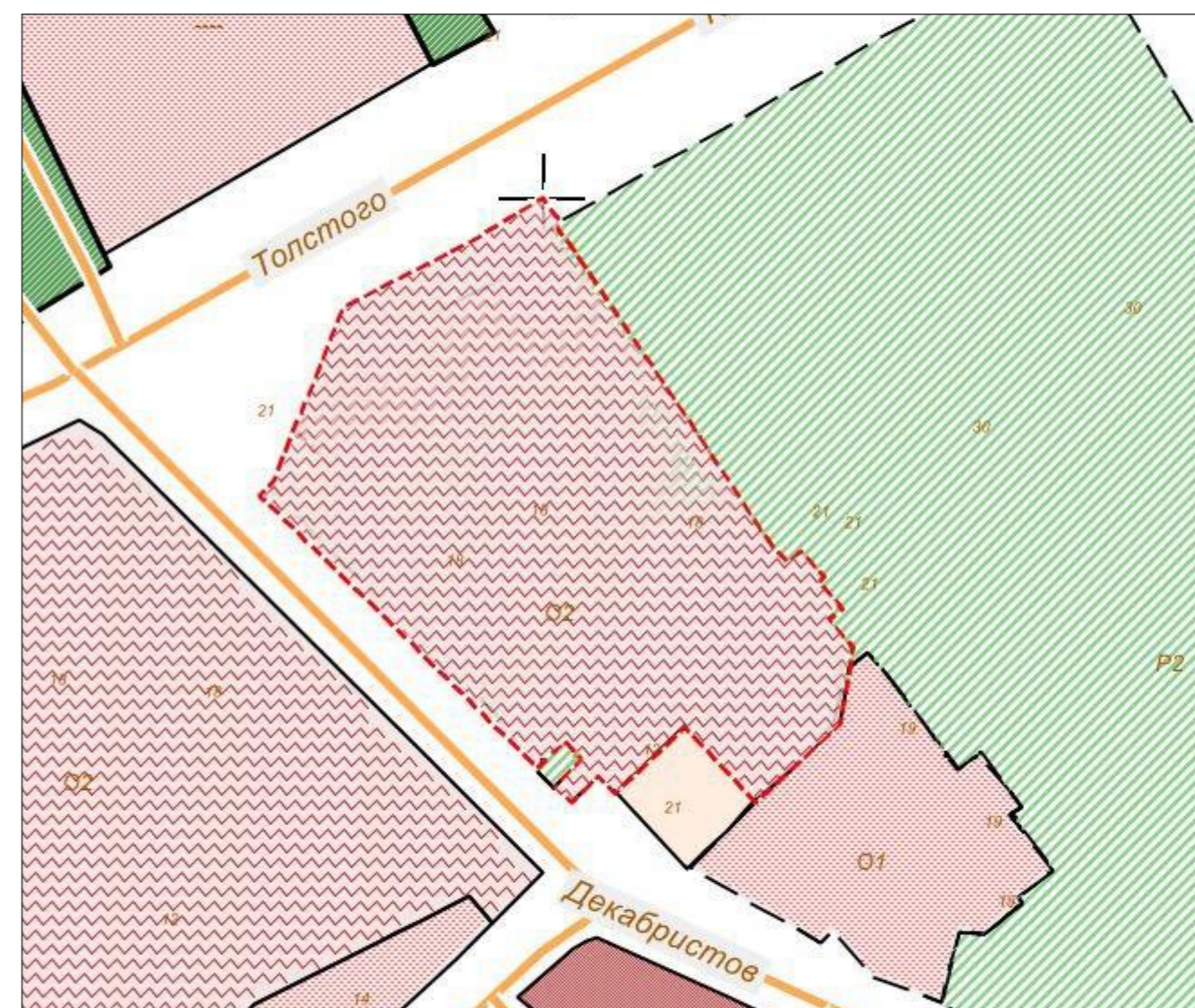


Заместитель председателя Симферопольского городского совета		Мальцев А.Г.
Начальник МКУ Департамент развития муниципальной собственности администрации города Симферополя		Паринов В.С.

Схема градостроительного зонирования до внесения изменений для земельного участка по адресу: Республика Крым, г. Симферополь, ул. Декабристов, 21, с кадастровым номером 90:22:010217:3022



Схема градостроительного зонирования после внесения изменений для земельного участка по адресу: Республика Крым, г. Симферополь, ул. Декабристов, 21, с кадастровым номером 90:22:010217:3022



Заместитель председателя Симферопольского городского совета		Мальцев А.Г.
Начальник МКУ Департамент развития муниципальной собственности администрации города Симферополя		Паринов В.С.

Схема градостроительного зонирования до внесения изменений для земельного участка по адресу: Республика Крым, г. Симферополь, в районе ул. Сельская - ул. Понтийская - ул. Греческая (поз. по ГП-2) с кадастровым номером 90:22:010208:255

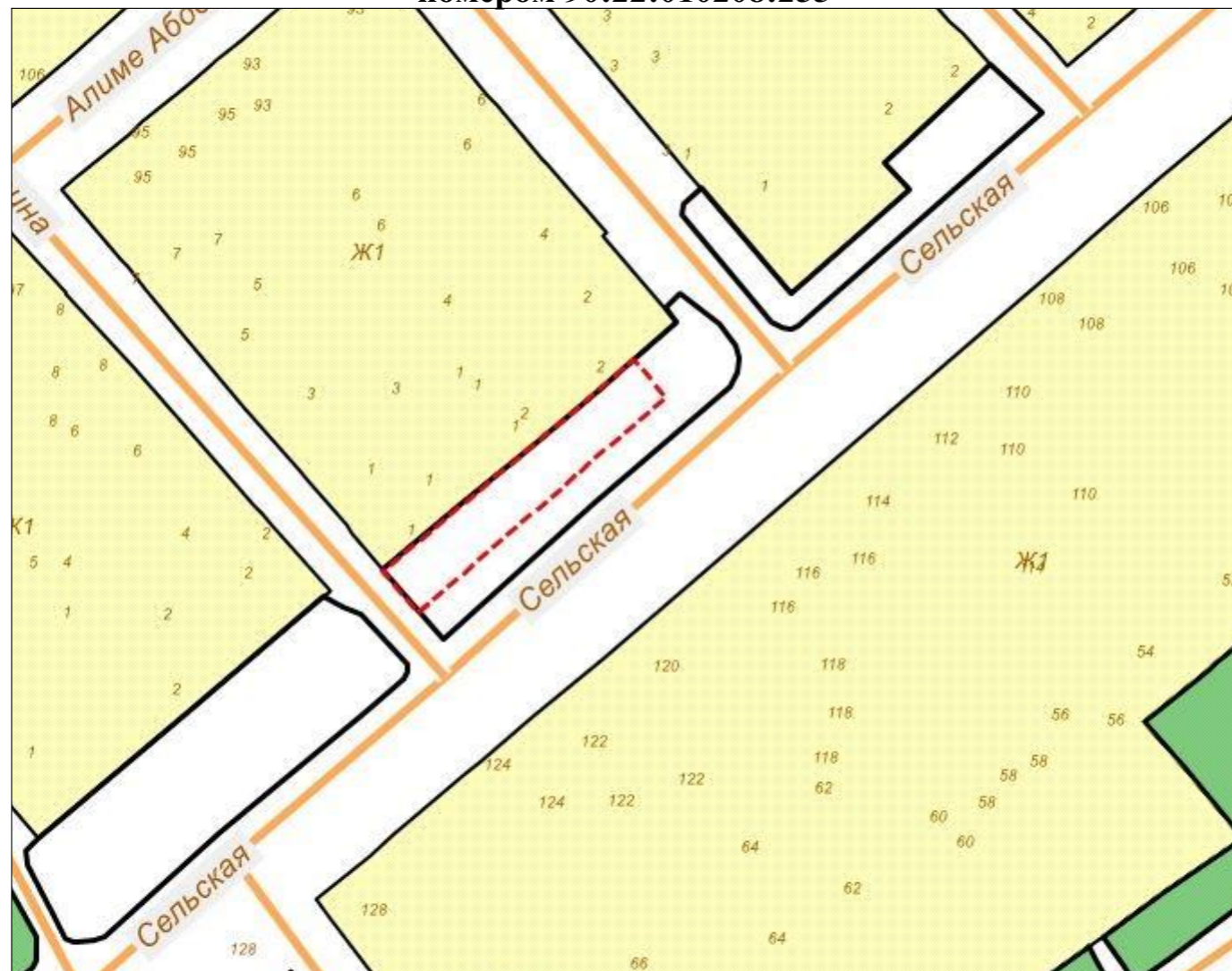
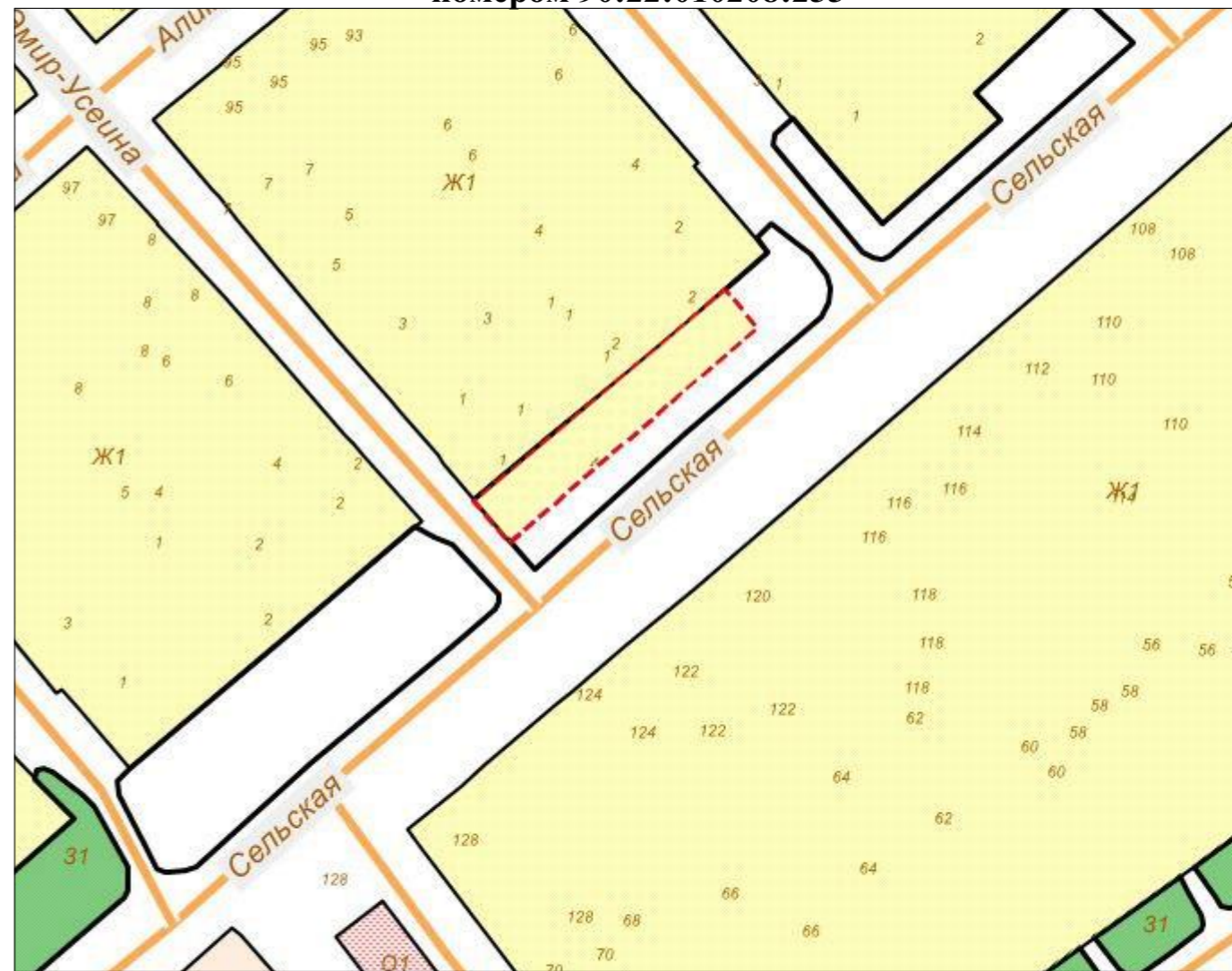


Схема градостроительного зонирования после внесения изменений для земельного участка по адресу: Республика Крым, г. Симферополь, в районе ул. Сельская - ул. Понтийская - ул. Греческая (поз. по ГП-2) с кадастровым номером 90:22:010208:255



Заместитель председателя Симферопольского городского совета		Мальцев А.Г.
Начальник МКУ Департамент развития муниципальной собственности администрации города Симферополя		Паринов В.С.

Схема градостроительного зонирования до внесения изменений для земельного участка по адресу: Республика Крым, городской округ Симферополь, г. Симферополь, ул. Севастопольская, з/у 17, с кадастровым номером 90:22:010302:331

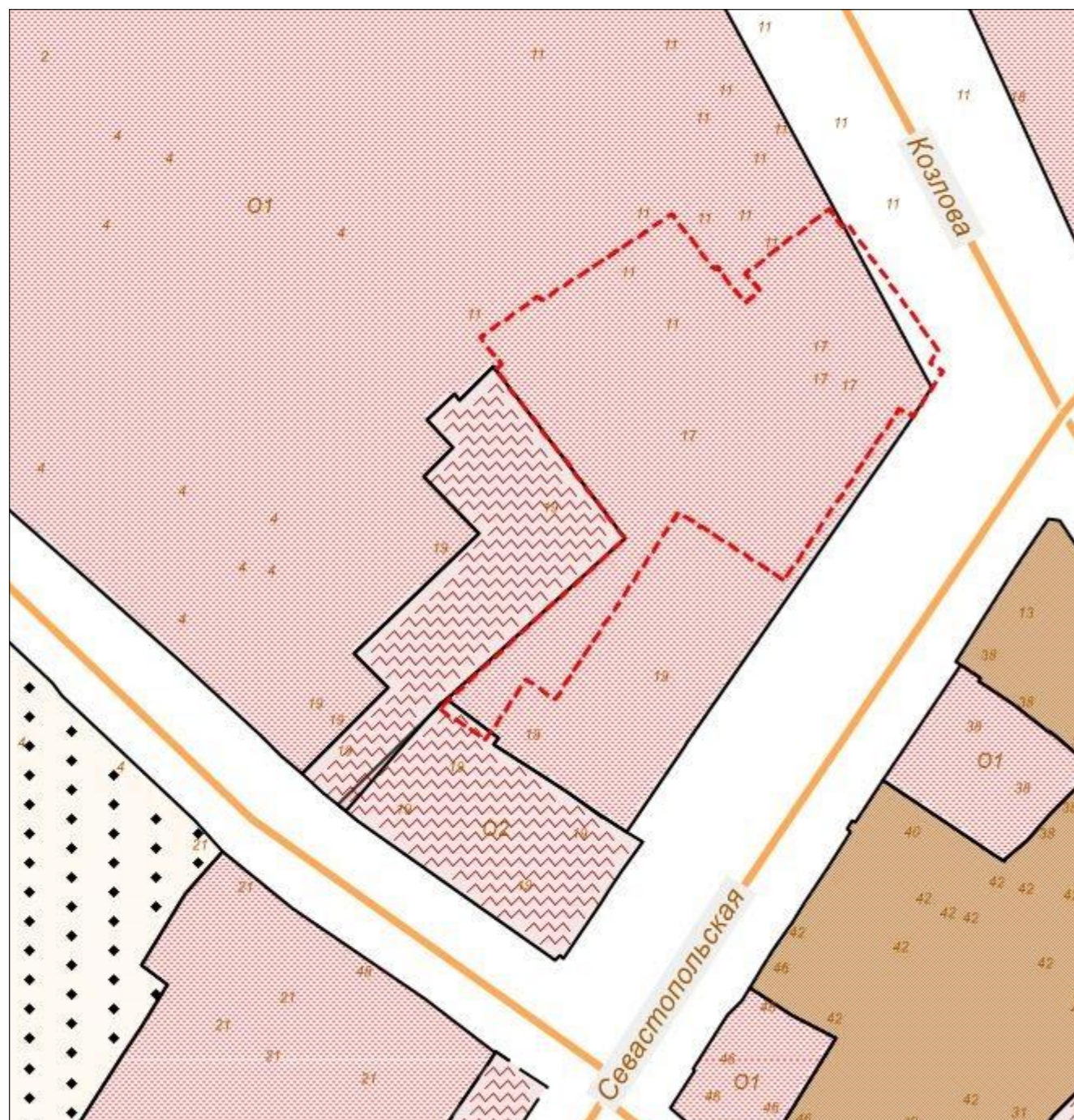
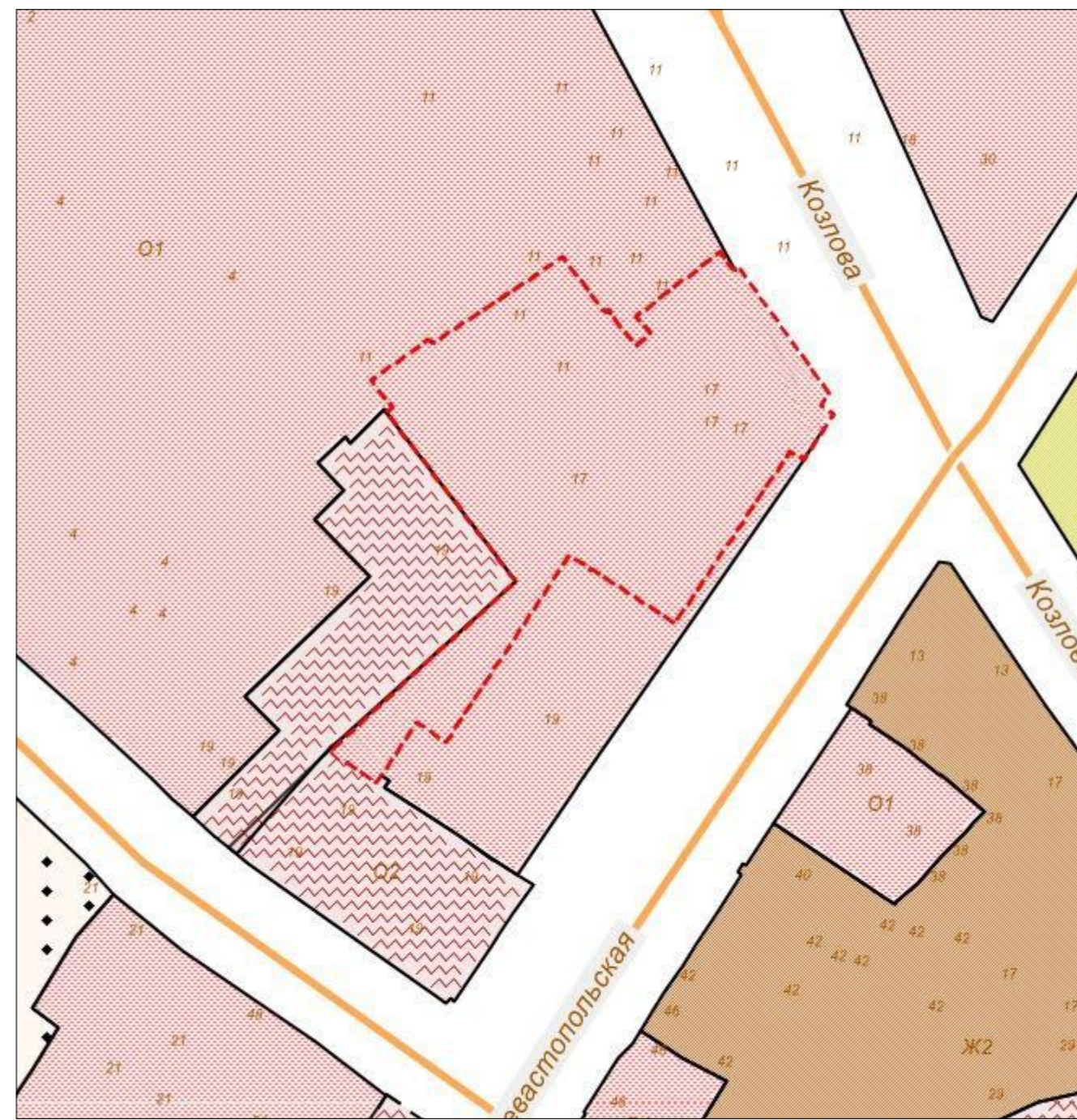


Схема градостроительного зонирования после внесения изменений для земельного участка по адресу: Республика Крым, городской округ Симферополь, г. Симферополь, ул. Севастопольская, з/у 17, с кадастровым номером 90:22:010302:331



Заместитель председателя Симферопольского городского совета		Мальцев А.Г.
Начальник МКУ Департамент развития муниципальной собственности администрации города Симферополя		Паринов В.С.

Схема градостроительного зонирования до внесения изменений для земельного участка по адресу: Республика Крым, г. Симферополь, в районе ул. Балаклавской

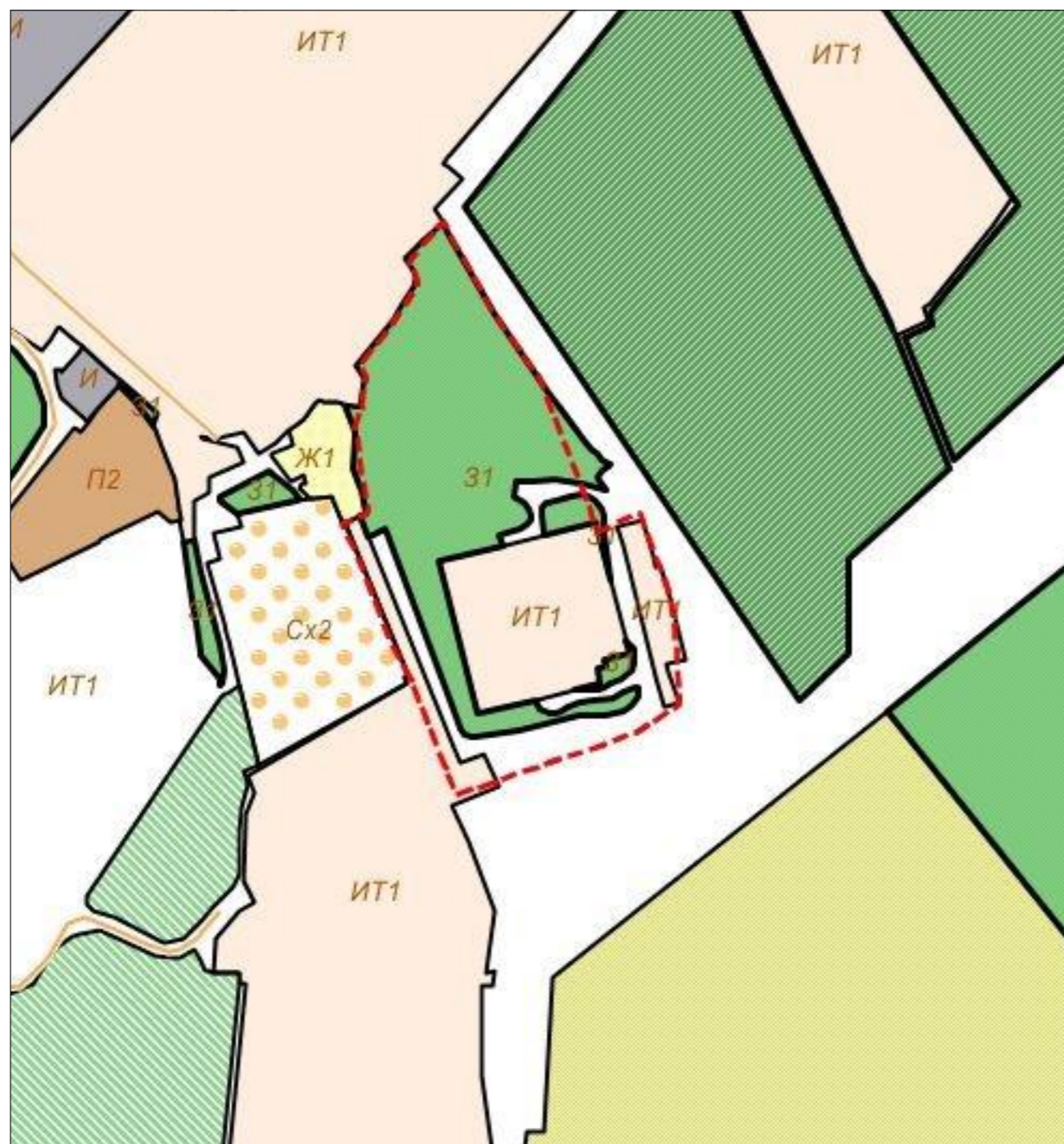
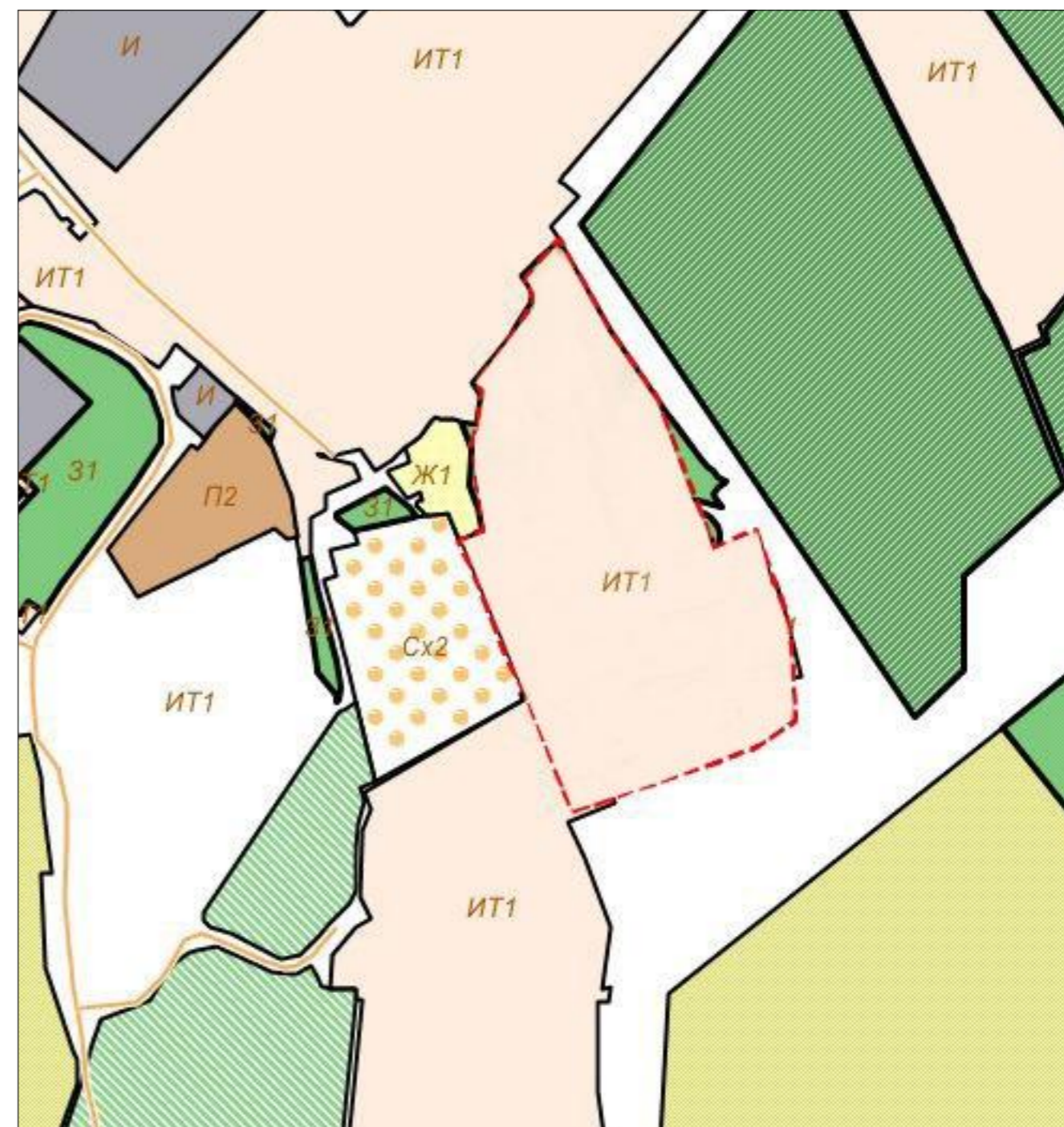
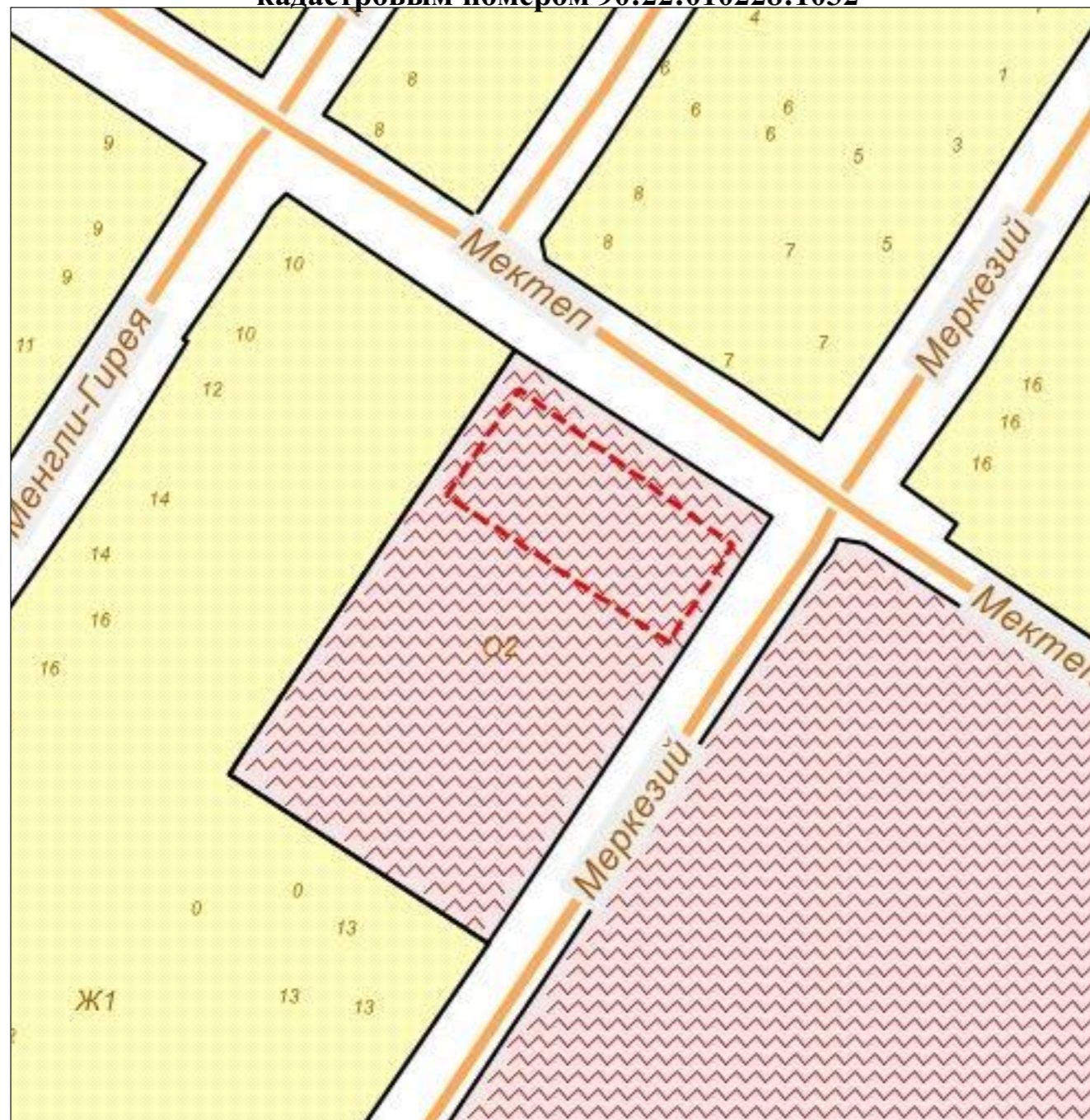


Схема градостроительного зонирования после внесения изменений для земельного участка по адресу: Республика Крым, г. Симферополь, в районе ул. Балаклавской

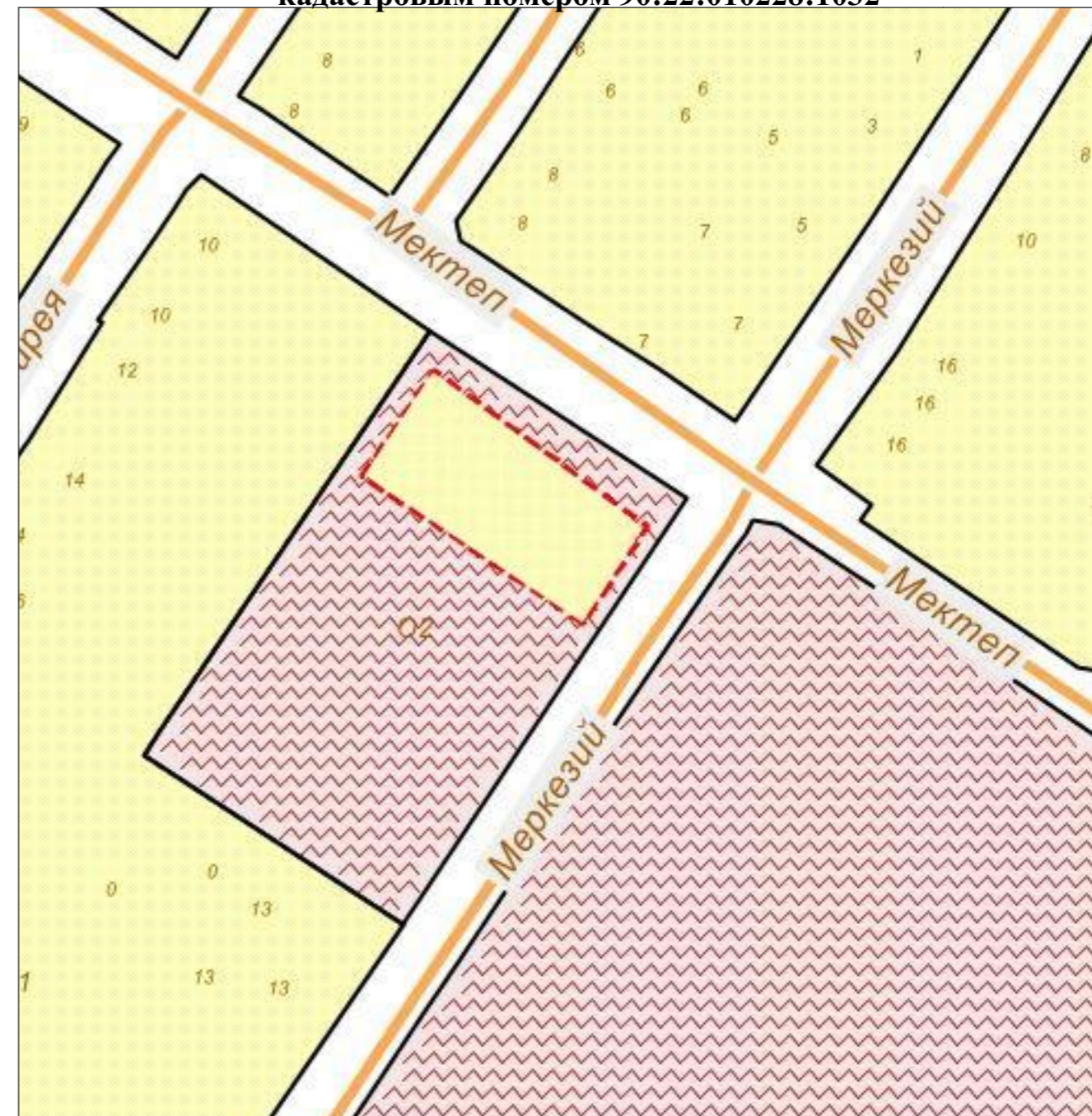


Заместитель председателя Симферопольского городского совета		Мальцев А.Г.
Начальник МКУ Департамент развития муниципальной собственности администрации города Симферополя		Паринов В.С.

**Схема градостроительного зонирования до внесения изменений
для земельного участка по адресу: Республика Крым, г.
Симферополь, в районе ул. Щаденко (поз. по ГП-6), с
кадастровым номером 90:22:010228:1032**

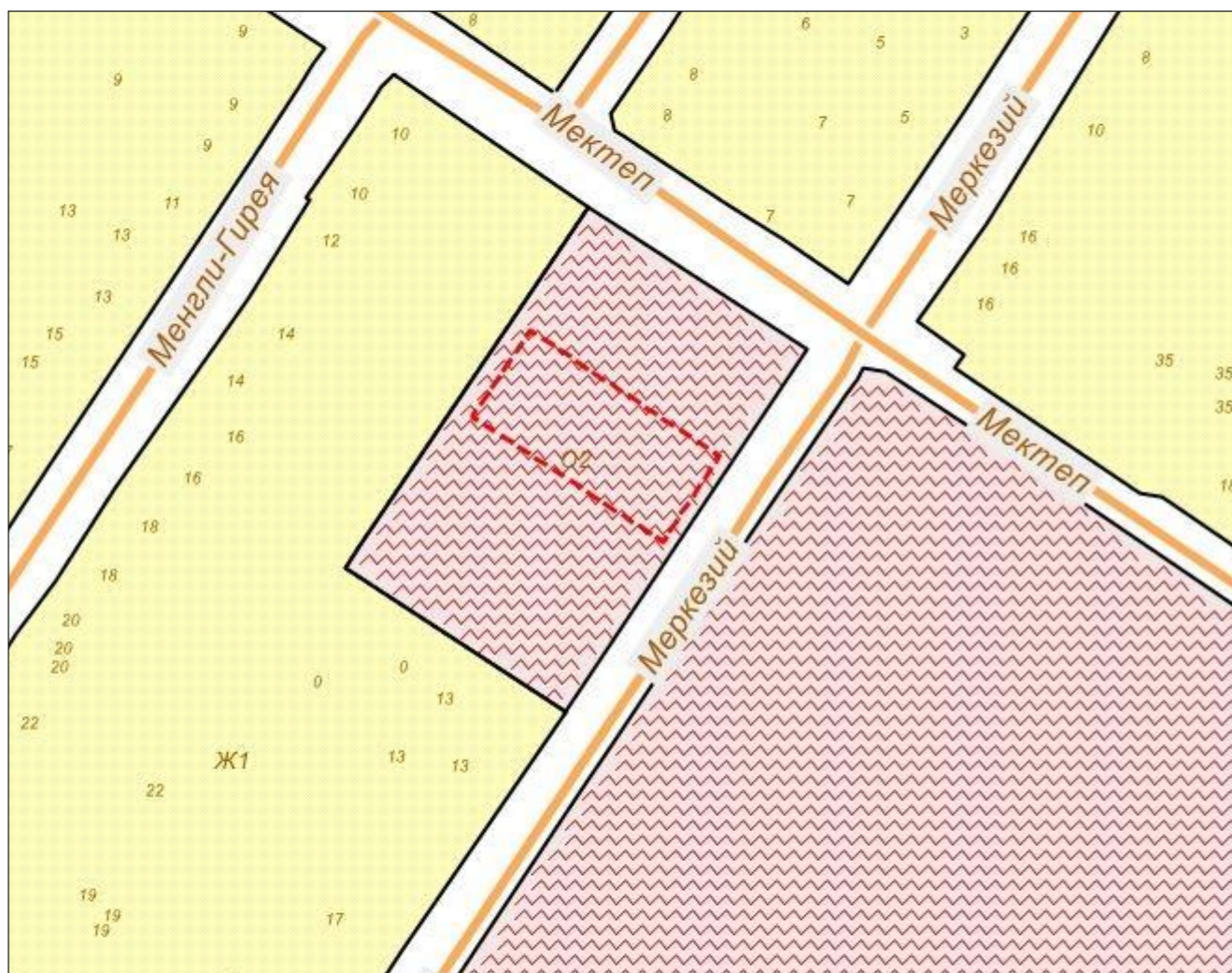


**Схема градостроительного зонирования после внесения
изменений для земельного участка по адресу: Республика Крым,
г. Симферополь, в районе ул. Щаденко (поз. по ГП-6), с
кадастровым номером 90:22:010228:1032**

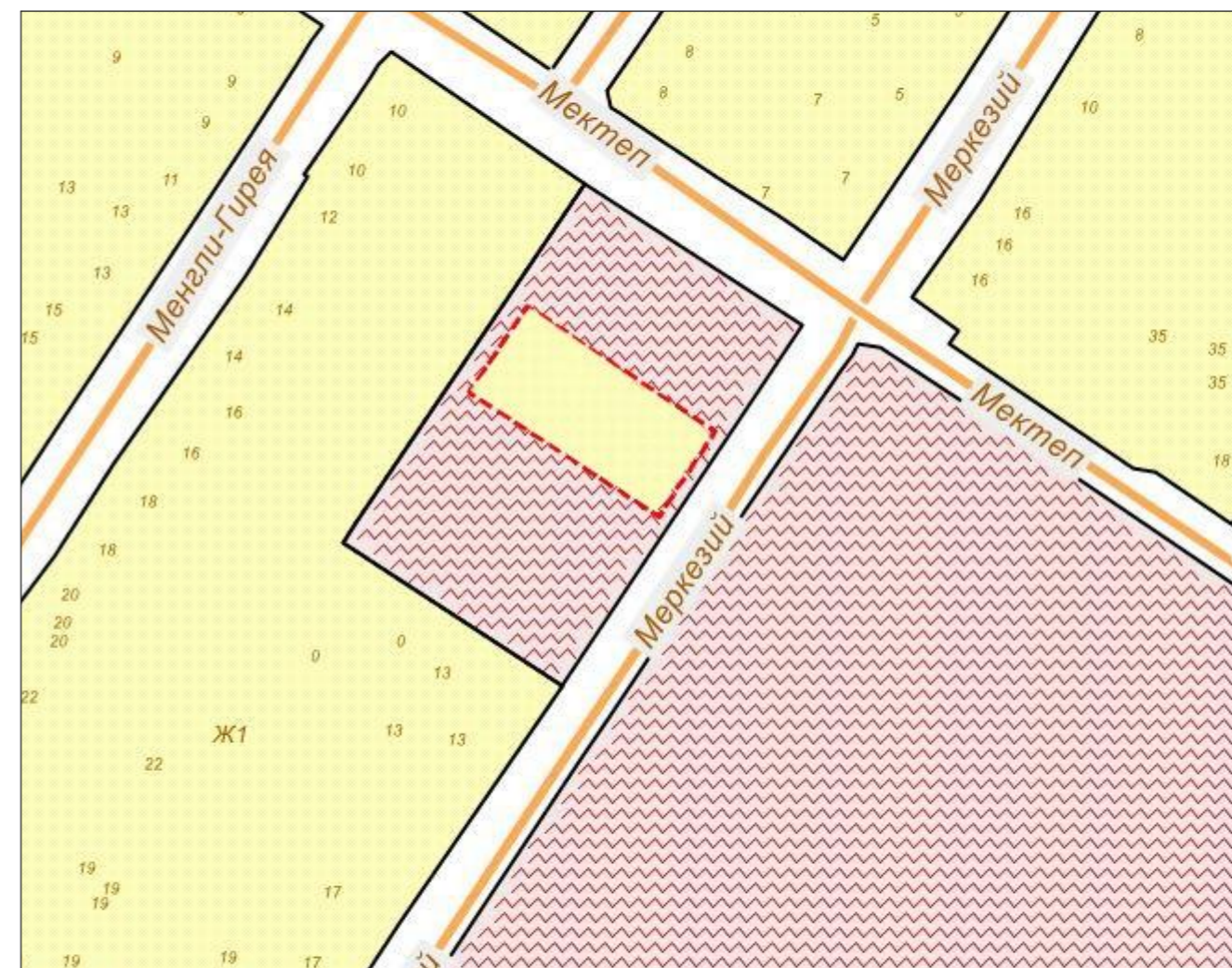


Заместитель председателя Симферопольского городского совета		Мальцев А.Г.
Начальник МКУ Департамент развития муниципальной собственности администрации города Симферополя		Паринов В.С.

**Схема градостроительного зонирования до внесения изменений
для земельного участка по адресу: Республика Крым, г.
Симферополь, в районе ул. Щаденко (поз. по ГП-7), с
кадастровым номером 90:22:010228:1033**



**Схема градостроительного зонирования после внесения
изменений для земельного участка по адресу: Республика Крым,
г. Симферополь, в районе ул. Щаденко (поз. по ГП-7), с
кадастровым номером 90:22:010228:1033**



Заместитель председателя Симферопольского городского совета		Мальцев А.Г.
Начальник МКУ Департамент развития муниципальной собственности администрации города Симферополя		Паринов В.С.

**Схема градостроительного зонирования до внесения изменений
для земельного участка по адресу: Республика Крым, г.
Симферополь, в районе ул. Щаденко (поз. по ГП-8), с
кадастровым номером 90:22:010228:1059**



**Схема градостроительного зонирования после внесения
изменений для земельного участка по адресу: Республика Крым,
г. Симферополь, в районе ул. Щаденко (поз. по ГП-8), с
кадастровым номером 90:22:010228:1059**



Заместитель председателя Симферопольского городского совета		Мальцев А.Г.
Начальник МКУ Департамент развития муниципальной собственности администрации города Симферополя		Паринов В.С.

**Схема градостроительного зонирования до внесения изменений
для земельного участка по адресу: Республика Крым, г.
Симферополь, ул. Полевая, 83**

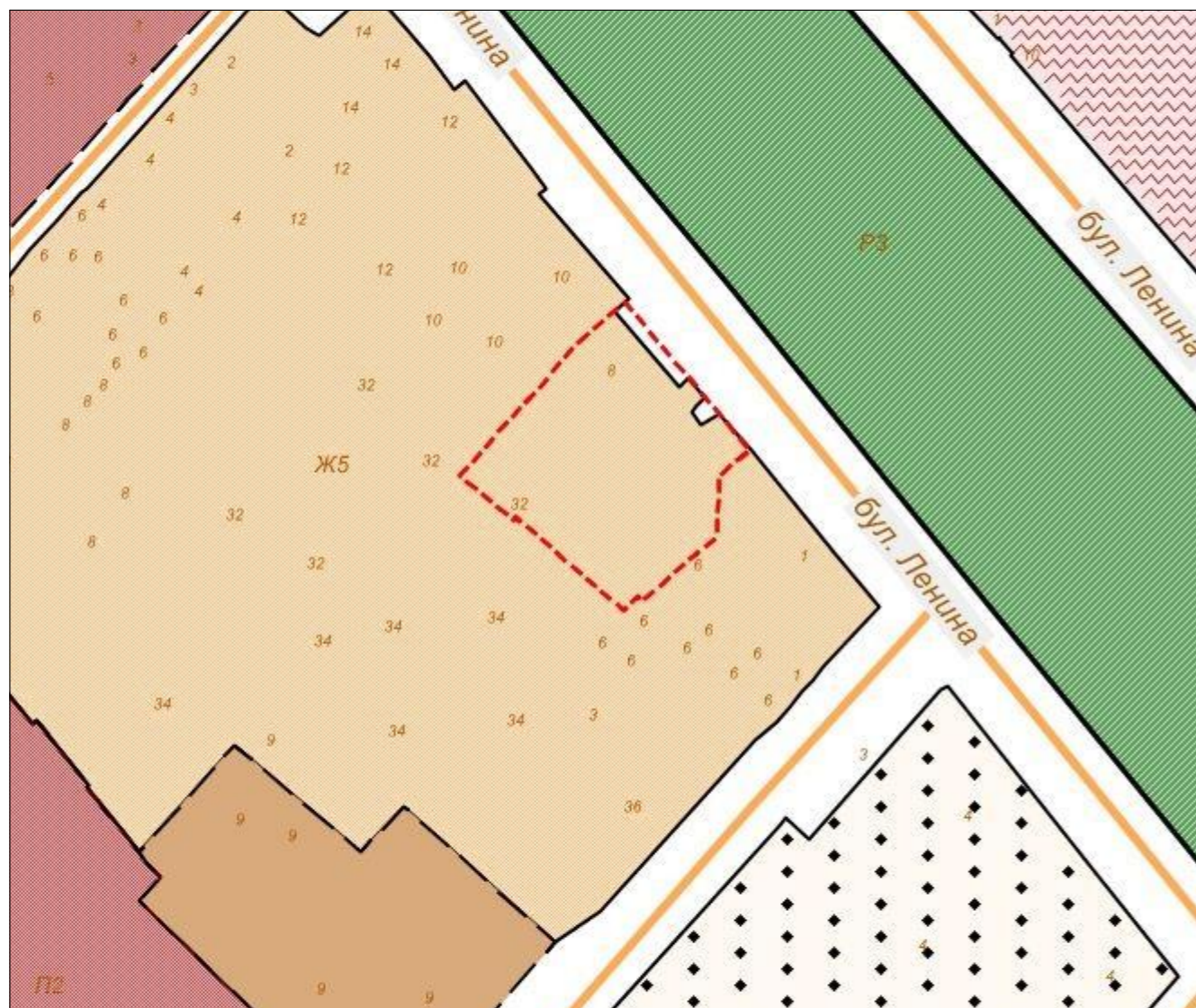


**Схема градостроительного зонирования после внесения
изменений для земельного участка по адресу: Республика Крым,
г. Симферополь, ул. Полевая, 83**



Заместитель председателя Симферопольского городского совета		Мальцев А.Г.
Начальник МКУ Департамент развития муниципальной собственности администрации города Симферополя		Паринов В.С.

**Схема градостроительного зонирования до внесения изменений
для земельного участка по адресу: Республика Крым, г.
Симферополь, бульвар Ленина, 8, с кадастровым номером
90:22:010106:2404**

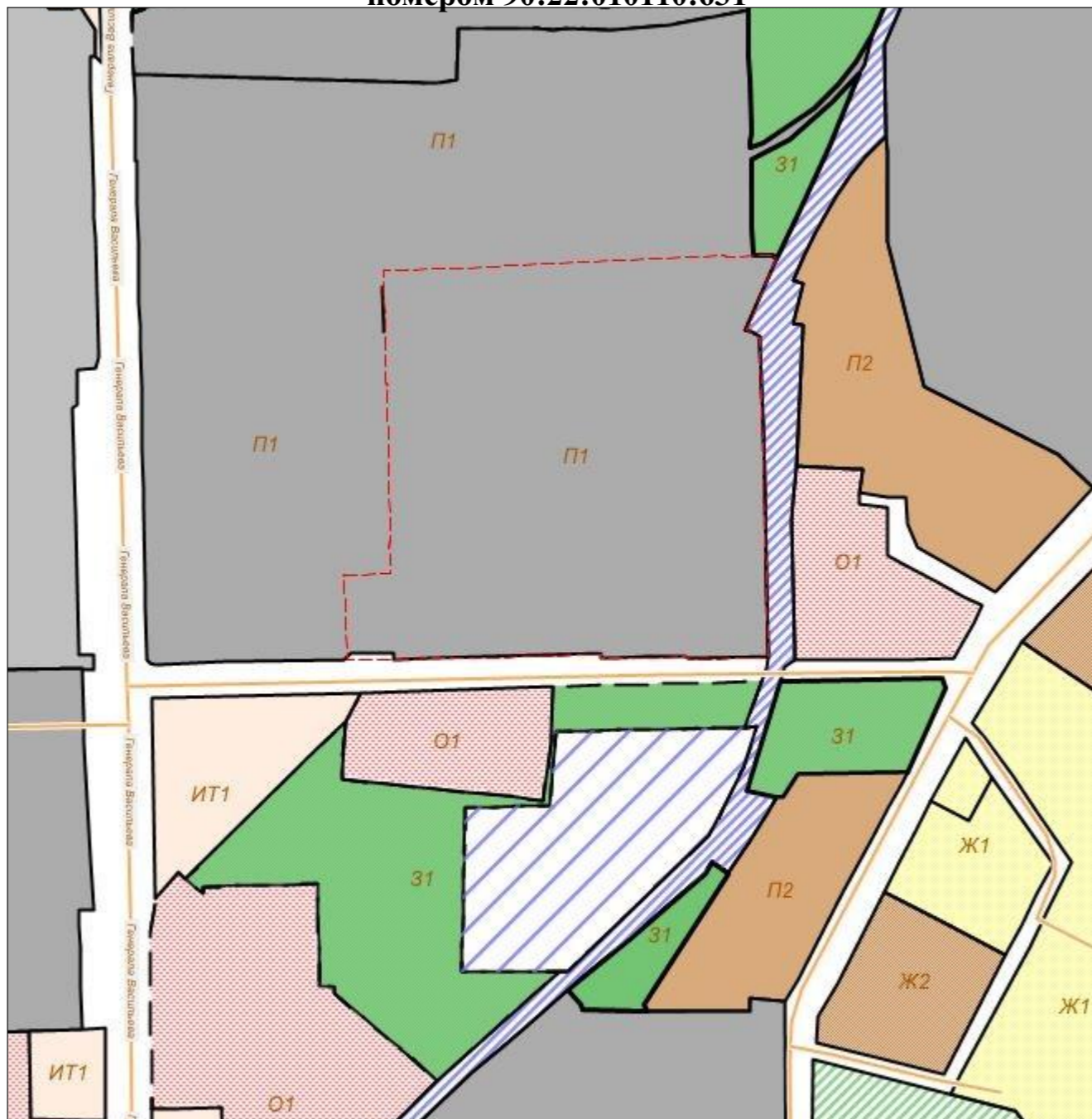


**Схема градостроительного зонирования после внесения
изменений для земельного участка по адресу: Республика Крым,
г. Симферополь, бульвар Ленина, 8, с кадастровым номером
90:22:010106:2404**

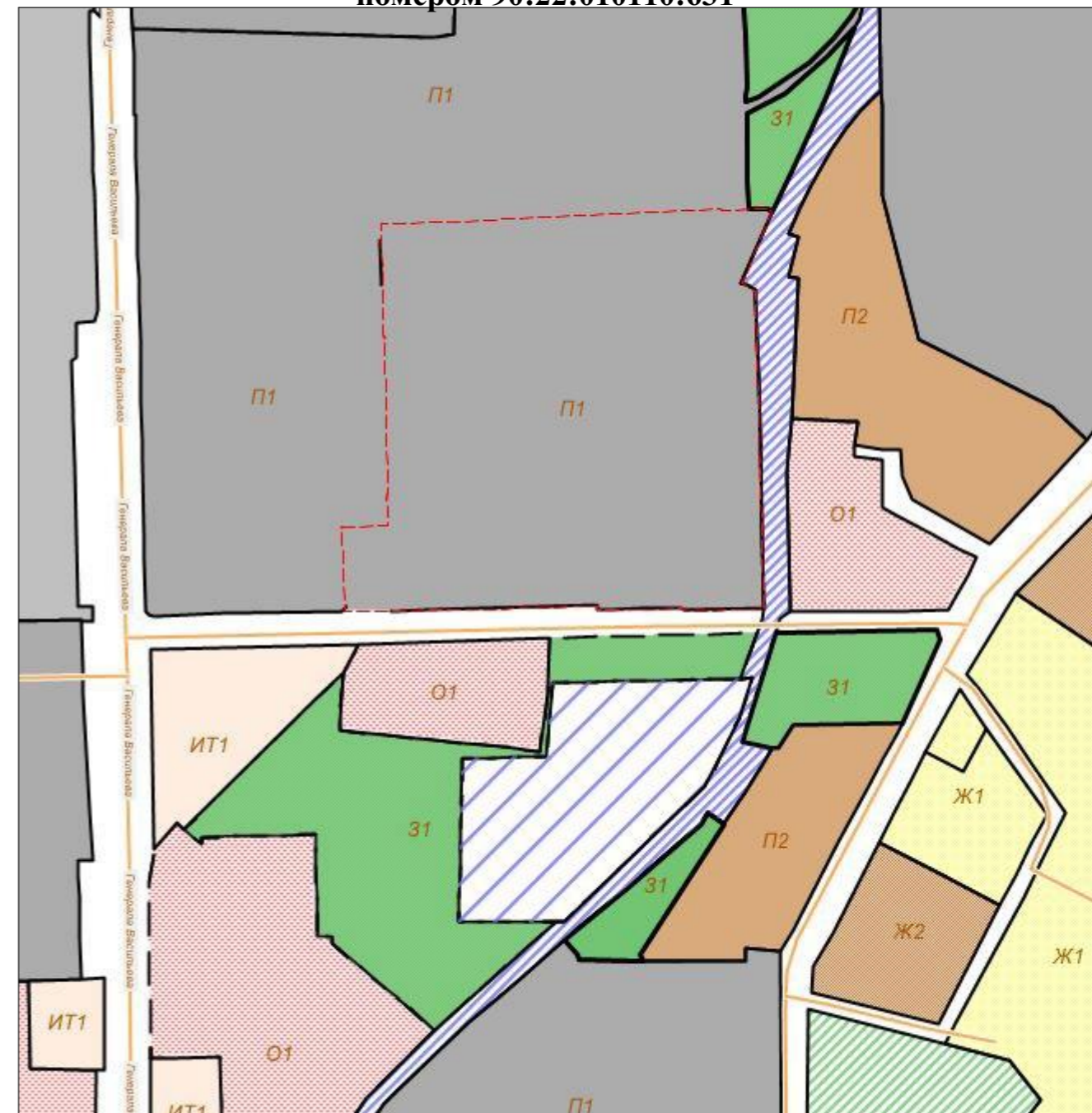


Заместитель председателя Симферопольского городского совета		Мальцев А.Г.
Начальник МКУ Департамент развития муниципальной собственности администрации города Симферополя		Паринов В.С.

**Схема градостроительного зонирования до внесения изменений
для земельного участка по адресу: Республика Крым, г.
Симферополь, ул. Генерала Васильева, 32а, с кадастровым
номером 90:22:010110:631**



**Схема градостроительного зонирования после внесения
изменений для земельного участка по адресу: Республика Крым,
г. Симферополь, ул. Генерала Васильева, 32а, с кадастровым
номером 90:22:010110:631**

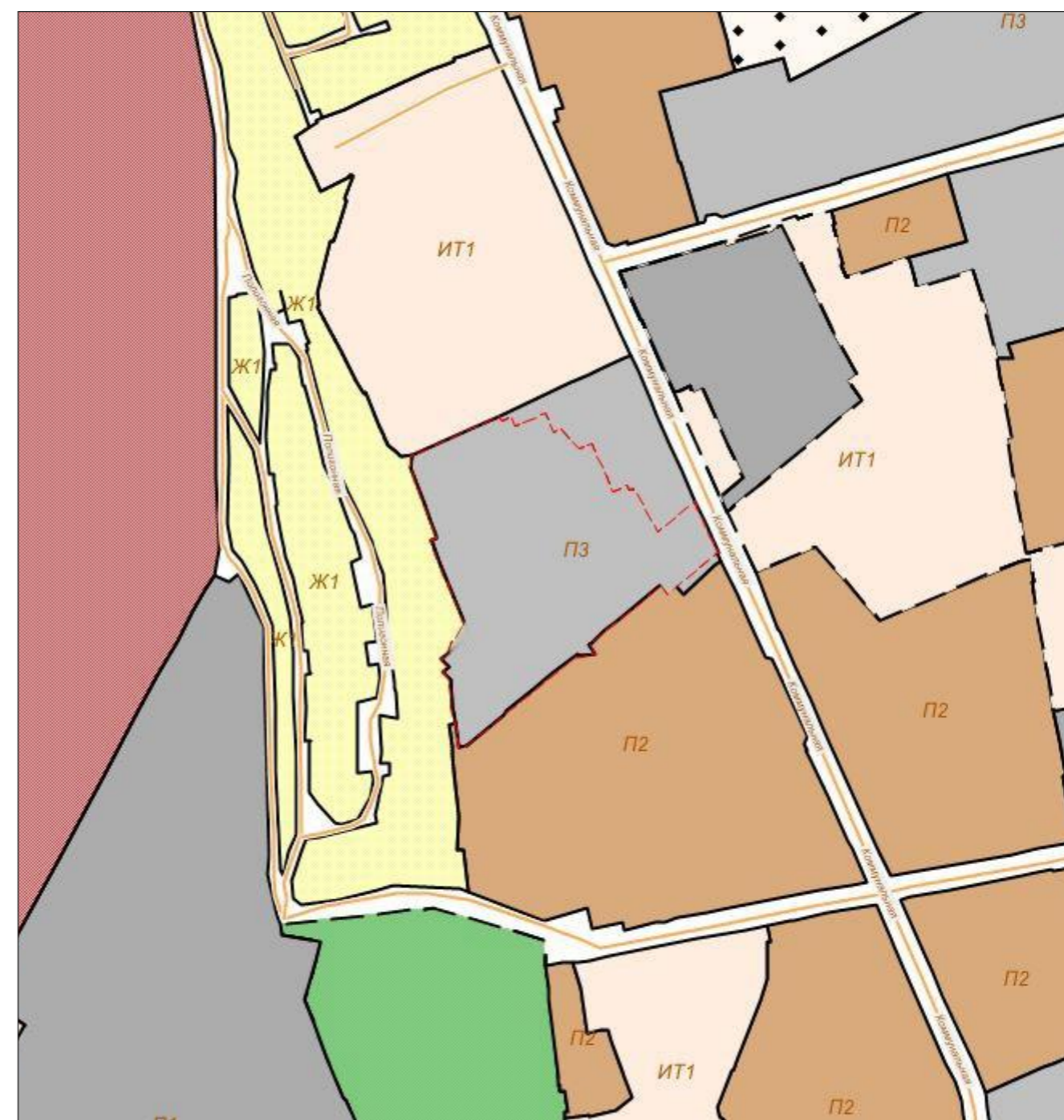


Заместитель председателя Симферопольского городского совета		Мальцев А.Г.
Начальник МКУ Департамент развития муниципальной собственности администрации города Симферополя		Паринов В.С.

**Схема градостроительного зонирования до внесения изменений
для земельного участка по адресу: Республика Крым, г.
Симферополь, ул. Коммунальная, 29-а, с кадастровым номером
90:22:010306:1553**

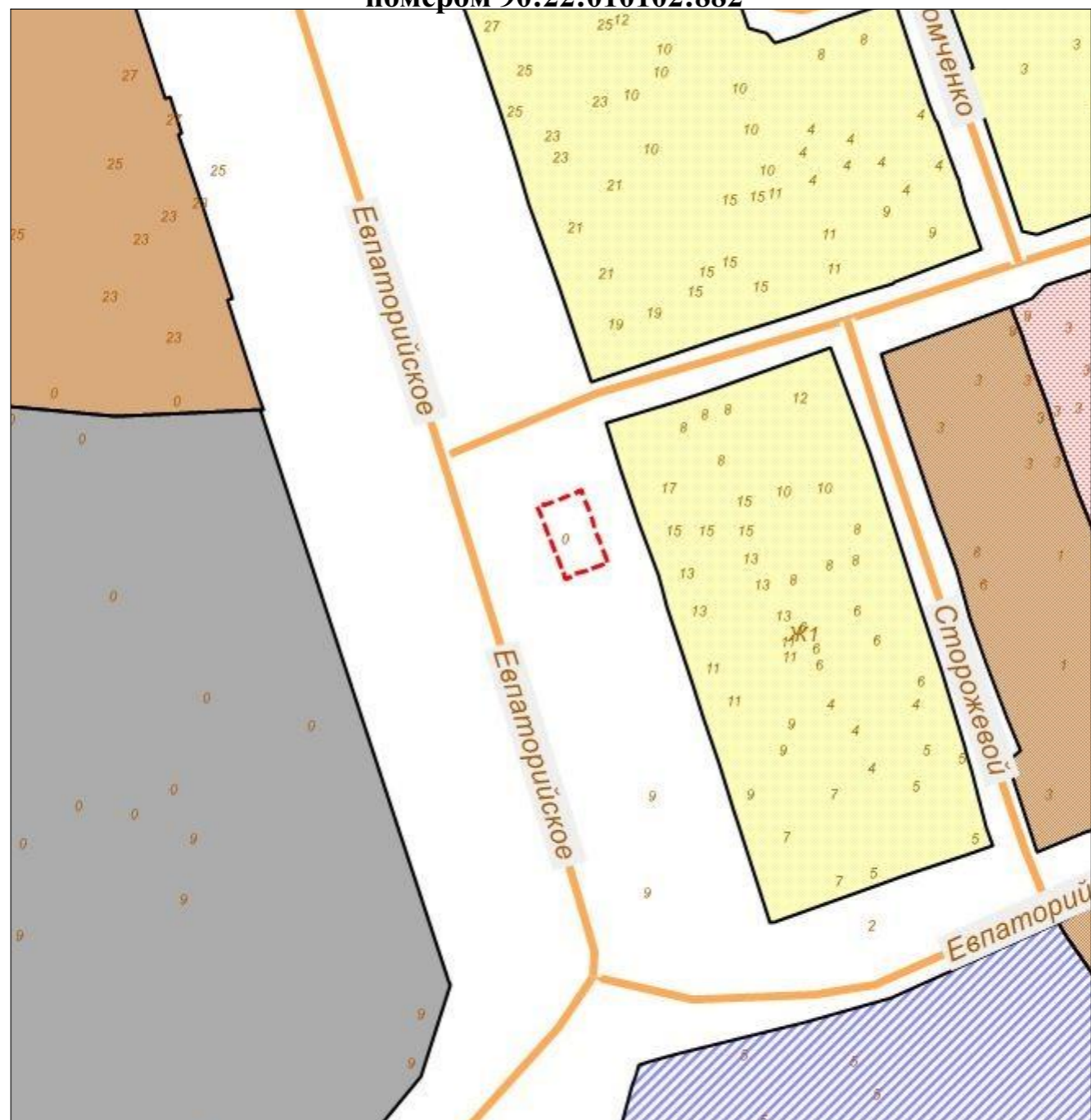


**Схема градостроительного зонирования после внесения
изменений для земельного участка по адресу: Республика Крым,
г. Симферополь, ул. Коммунальная, 29-а, с кадастровым
номером 90:22:010306:1553**

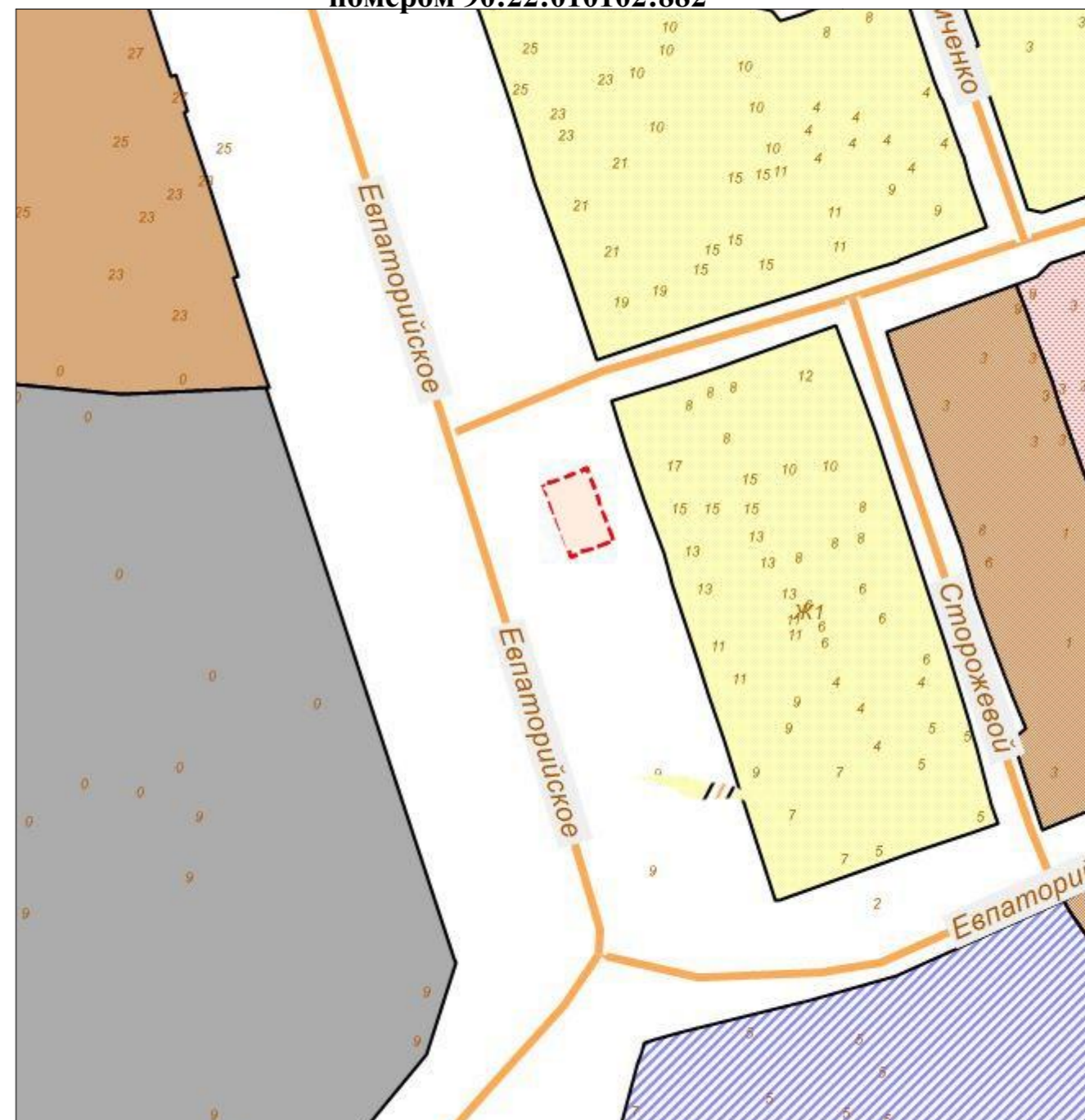


Заместитель председателя Симферопольского городского совета		Мальцев А.Г.
Начальник МКУ Департамент развития муниципальной собственности администрации города Симферополя		Паринов В.С.

**Схема градостроительного зонирования до внесения изменений
для земельного участка по адресу: Республика Крым, г.
Симферополь, Евпаторийское шоссе, 17А, с кадастровым
номером 90:22:010102:882**



**Схема градостроительного зонирования после внесения
изменений для земельного участка по адресу: Республика Крым,
г. Симферополь, Евпаторийское шоссе, 17А, с кадастровым
номером 90:22:010102:882**



Заместитель председателя Симферопольского городского совета		Мальцев А.Г.
Начальник МКУ Департамент развития муниципальной собственности администрации города Симферополя		Паринов В.С.

Схема градостроительного зонирования до внесения изменений для земельного участка, расположенного по адресу: Республика Крым, г. Симферополь, ул. Чехова, 23

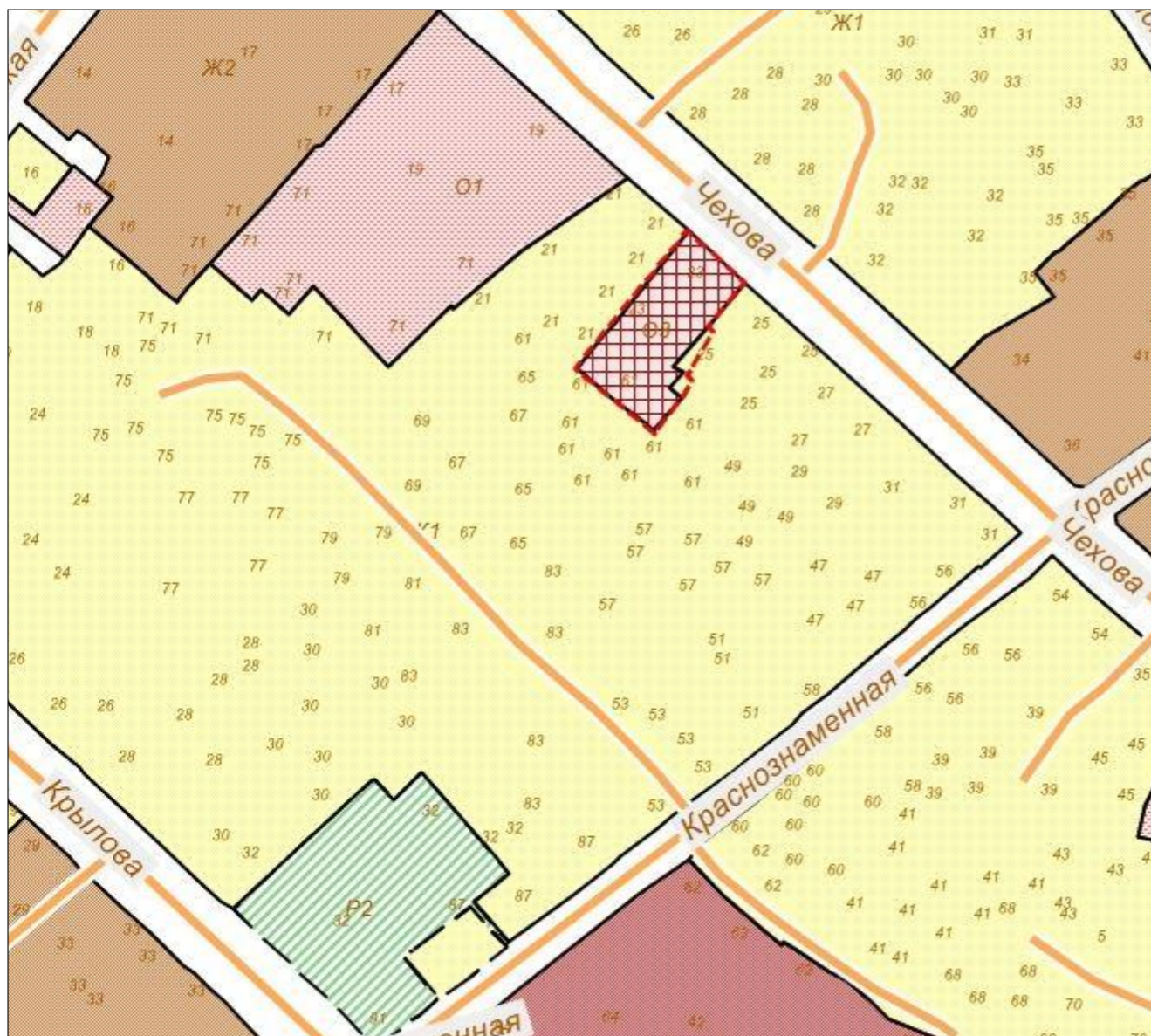
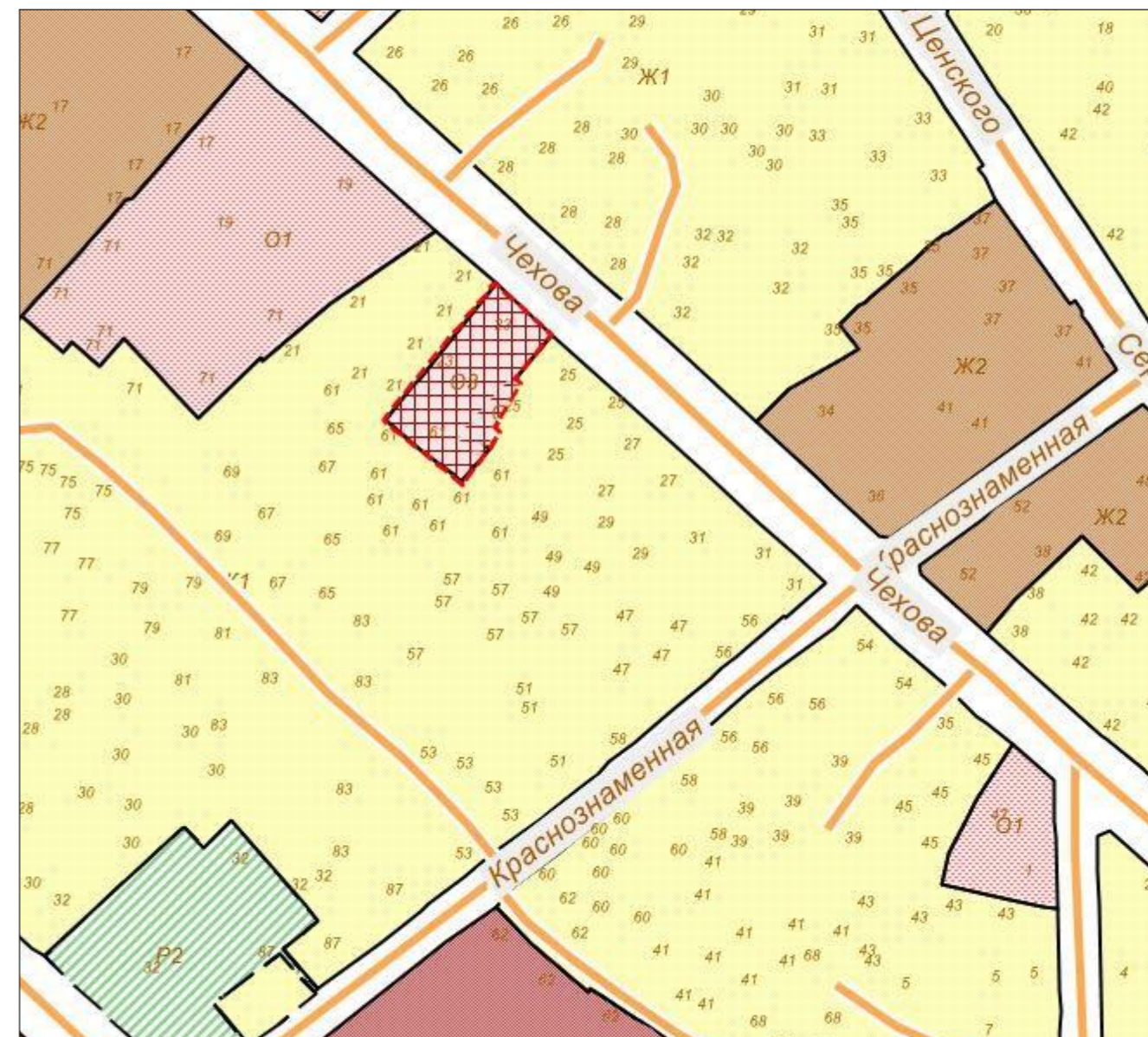


Схема градостроительного зонирования после внесения изменений для земельного участка, расположенного по адресу: Республика Крым, г. Симферополь, ул. Чехова, 23



Заместитель председателя Симферопольского городского совета		Мальцев А.Г.
Начальник МКУ Департамент развития муниципальной собственности администрации города Симферополя		Паринов В.С.

Схема градостроительного зонирования до внесения изменений для земельного участка, расположенного по адресу: Республика Крым, г. Симферополь, в районе «Петровские высоты» М-4 (поз. по ГП-53), с кадастровым номером 90:22:010306:1864

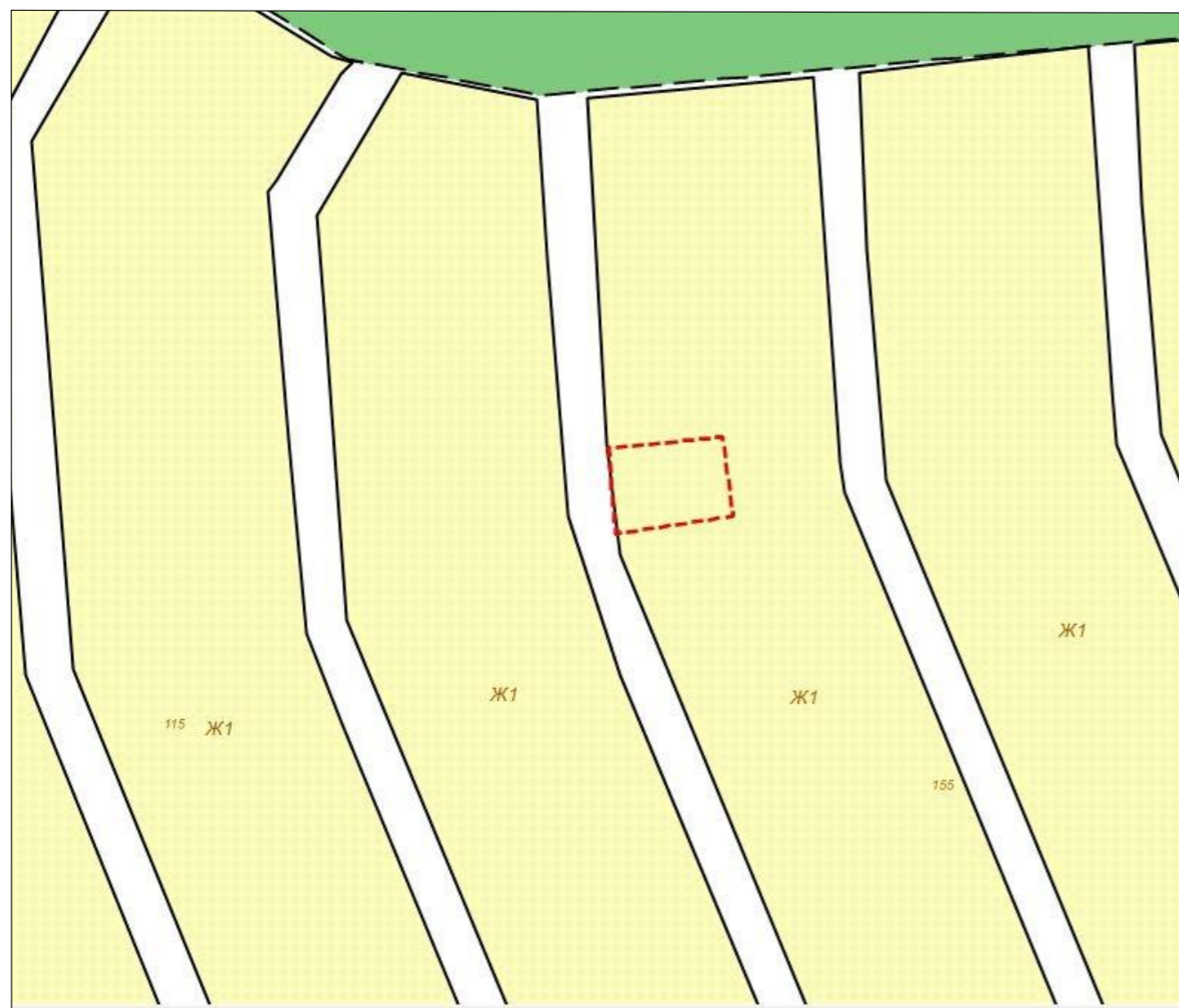
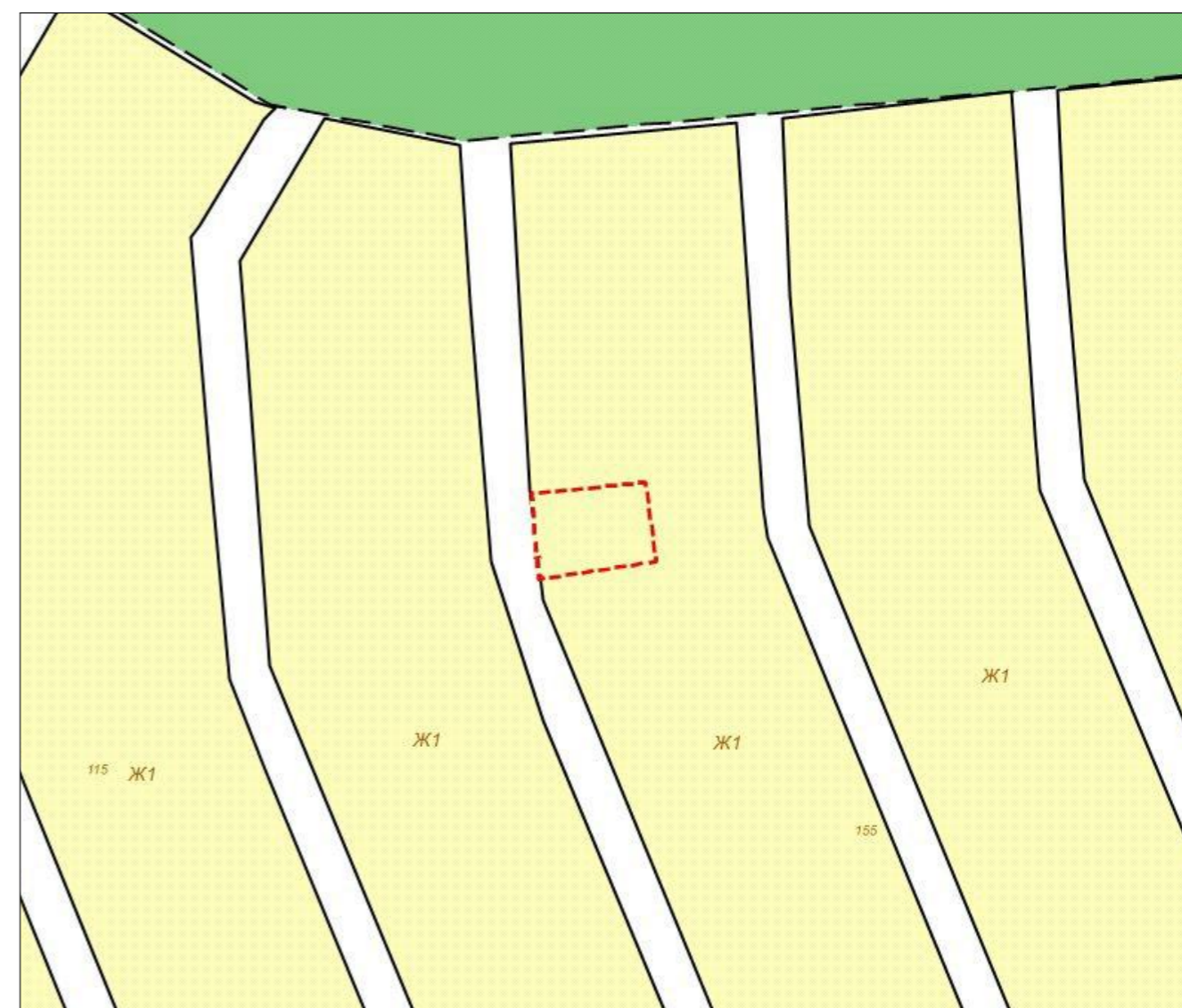


Схема градостроительного зонирования после внесения изменений для земельного участка, расположенного по адресу: Республика Крым, г. Симферополь, в районе «Петровские высоты» М-4 (поз. по ГП-53), с кадастровым номером 90:22:010306:1864



Заместитель председателя Симферопольского городского совета		Мальцев А.Г.
Начальник МКУ Департамент развития муниципальной собственности администрации города Симферополя		Паринов В.С.