

Схема градостроительного зонирования до внесения изменений
для земельного участка по адресу: Республика Крым,
г. Симферополь, ул. Буденного, с кадастровым номером
90:22:010219:7461

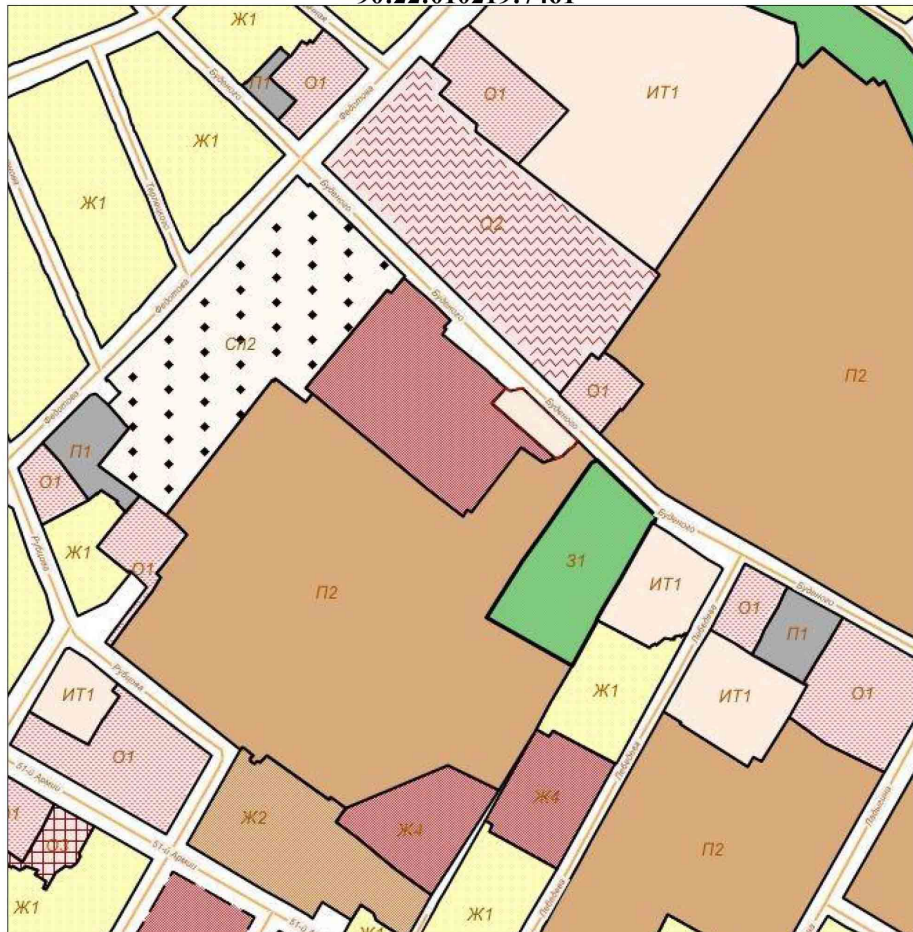


Схема градостроительного зонирования после внесения
изменений для земельного участка по адресу: Республика Крым,
г. Симферополь, ул. Буденного, с кадастровым номером
90:22:010219:7461



Председатель Симферопольского городского совета Республики Крым		В.Н. Агеев
Начальник МКУ Департамент развития муниципальной собственности Администрации города Симферополь Республики Крым		В.С. Паринов

Схема градостроительного зонирования до внесения изменений для земельного участка по адресу: Республика Крым, город Симферополь, ул. Козлова/ул. Краснознаменная, 30/135, с кадастровым номером 90:22:010303:648

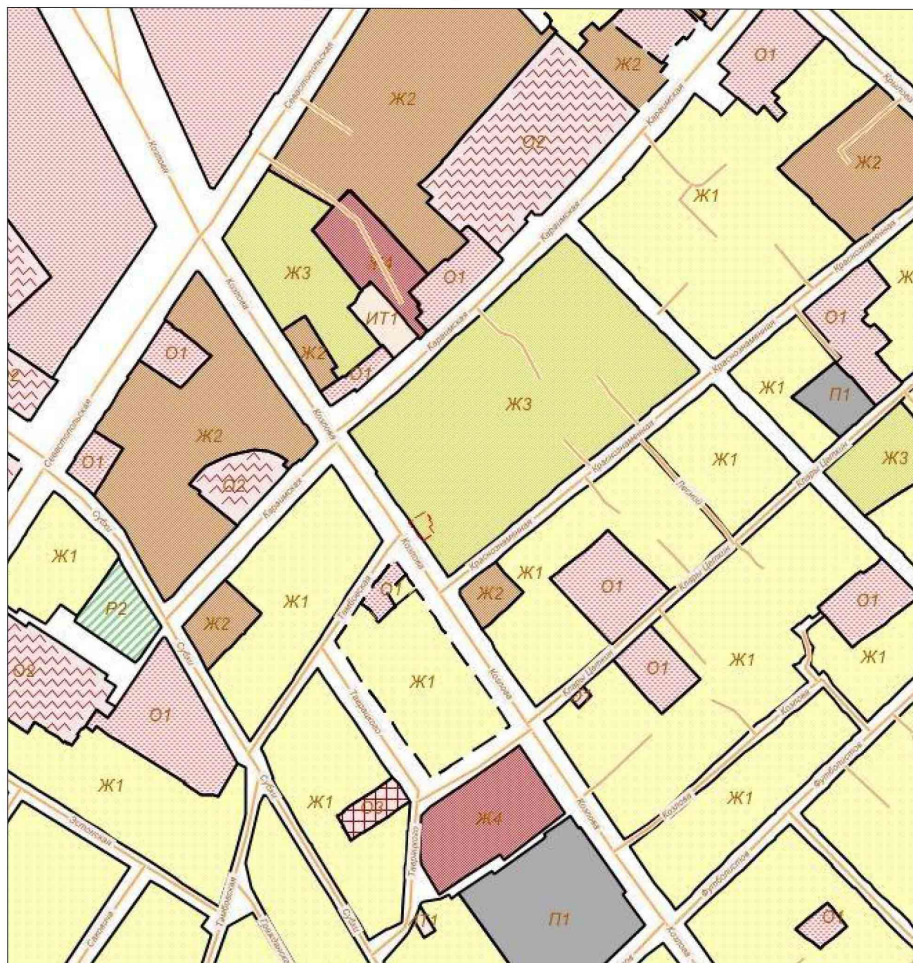


Схема градостроительного зонирования после внесения изменений для земельного участка по адресу: Республика Крым, город Симферополь, ул. Козлова/ул. Краснознаменная, 30/135, с кадастровым номером 90:22:010303:648



Председатель Симферопольского городского совета Республики Крым		В.Н. Агеев
Начальник МКУ Департамент развития муниципальной собственности Администрации города Симферополь Республики Крым		В.С. Паринов

Схема градостроительного зонирования до внесения изменений для территории, расположенной по адресу: Республика Крым, г. Симферополь, ул. Краснознаменная, 86


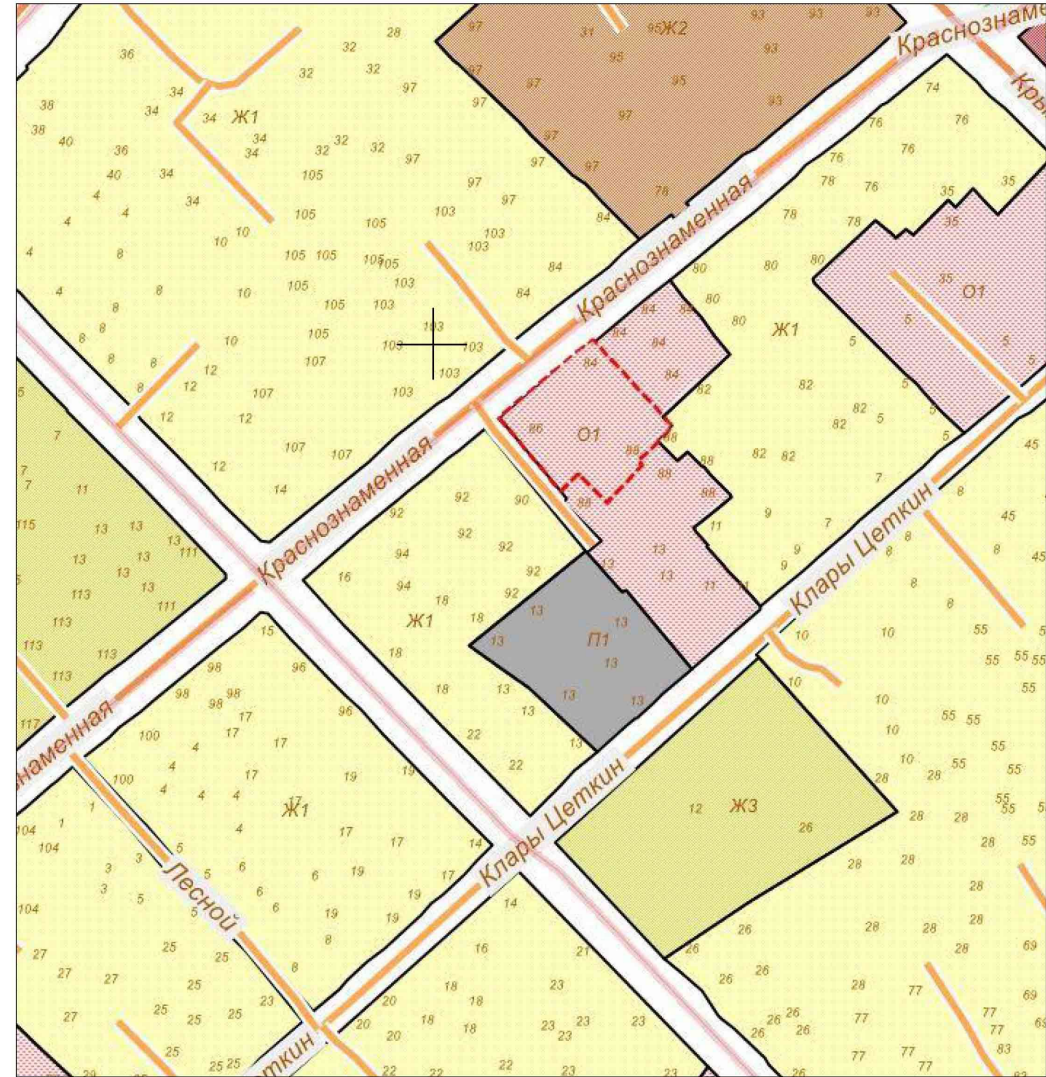


Схема градостроительного зонирования после внесения изменений для территории, расположенной по адресу: Республика Крым, г. Симферополь, ул. Краснознаменная, 86

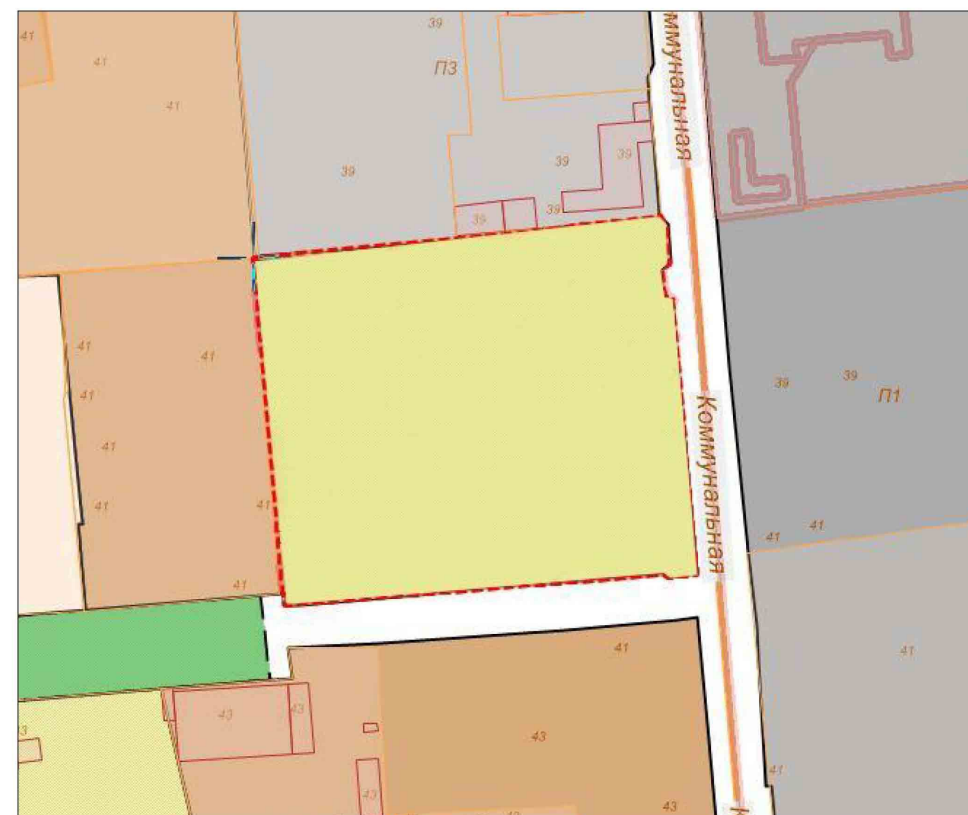


Председатель Симферопольского городского совета Республики Крым		В.Н. Агеев
Начальник МКУ Департамент развития муниципальной собственности Администрации города Симферополь Республики Крым		В.С. Паринов

Схема градостроительного зонирования до внесения изменений для земельного участка по адресу: Республика Крым, г. Симферополь, ул. Коммунальная, 41Б, с кадастровым номером 90:22:010306:892



Схема градостроительного зонирования после внесения изменений для земельного участка по адресу: Республика Крым, г. Симферополь, ул. Коммунальная, 41Б, с кадастровым номером 90:22:010306:892



Председатель Симферопольского городского совета Республики Крым		В.Н. Агеев
Начальник МКУ Департамент развития муниципальной собственности Администрации города Симферополь Республики Крым		В.С. Паринов

Схема градостроительного зонирования до внесения изменений для земельного участка по адресу: Республика Крым, г. Симферополь, по ул. Плотинная, 2а с кадастровым номером 90:22:010224:49

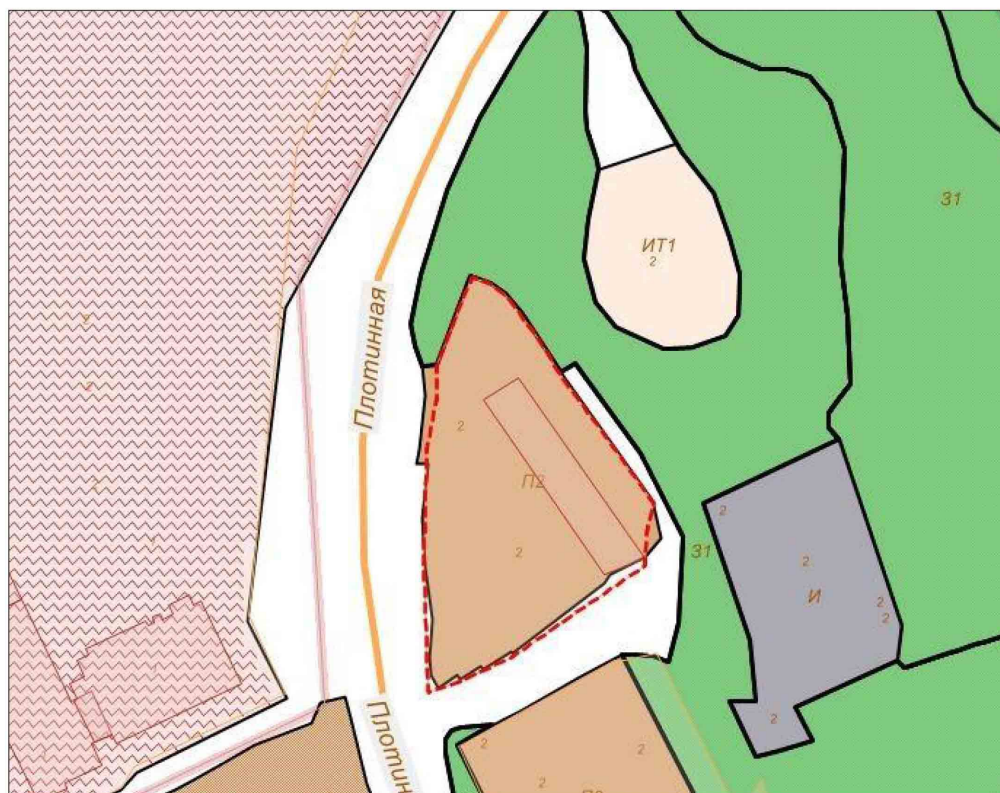
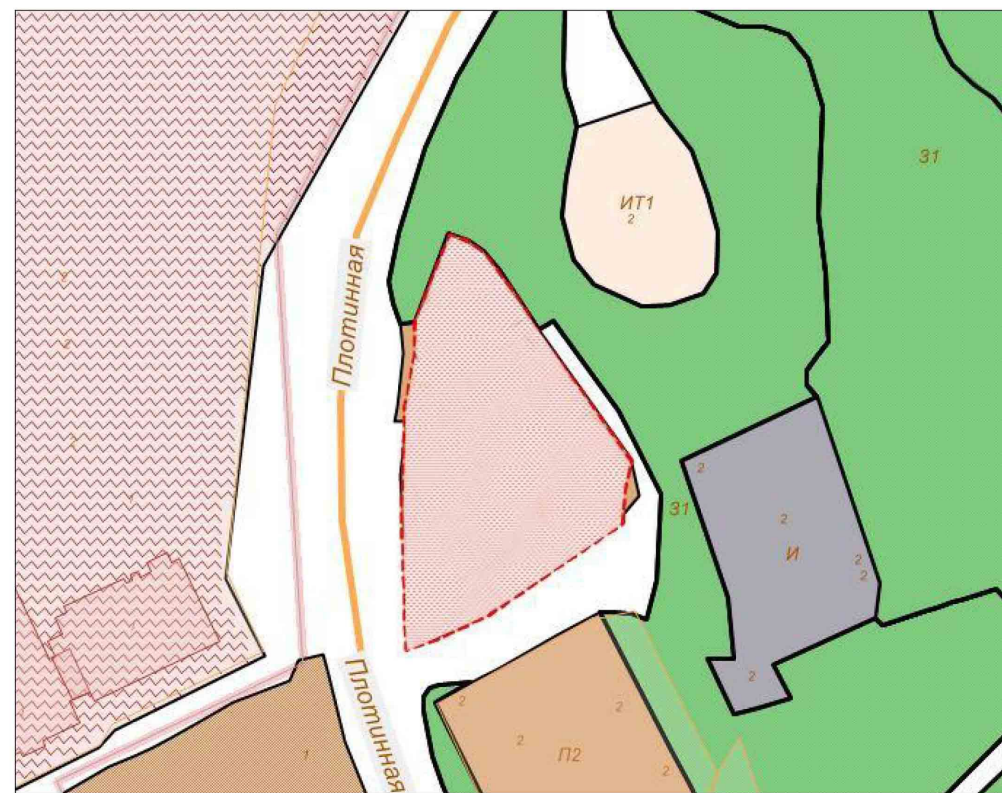


Схема градостроительного зонирования после внесения изменений для земельного участка по адресу: Республика Крым, г. Симферополь, по ул. Плотинная, 2а с кадастровым номером 90:22:010224:49

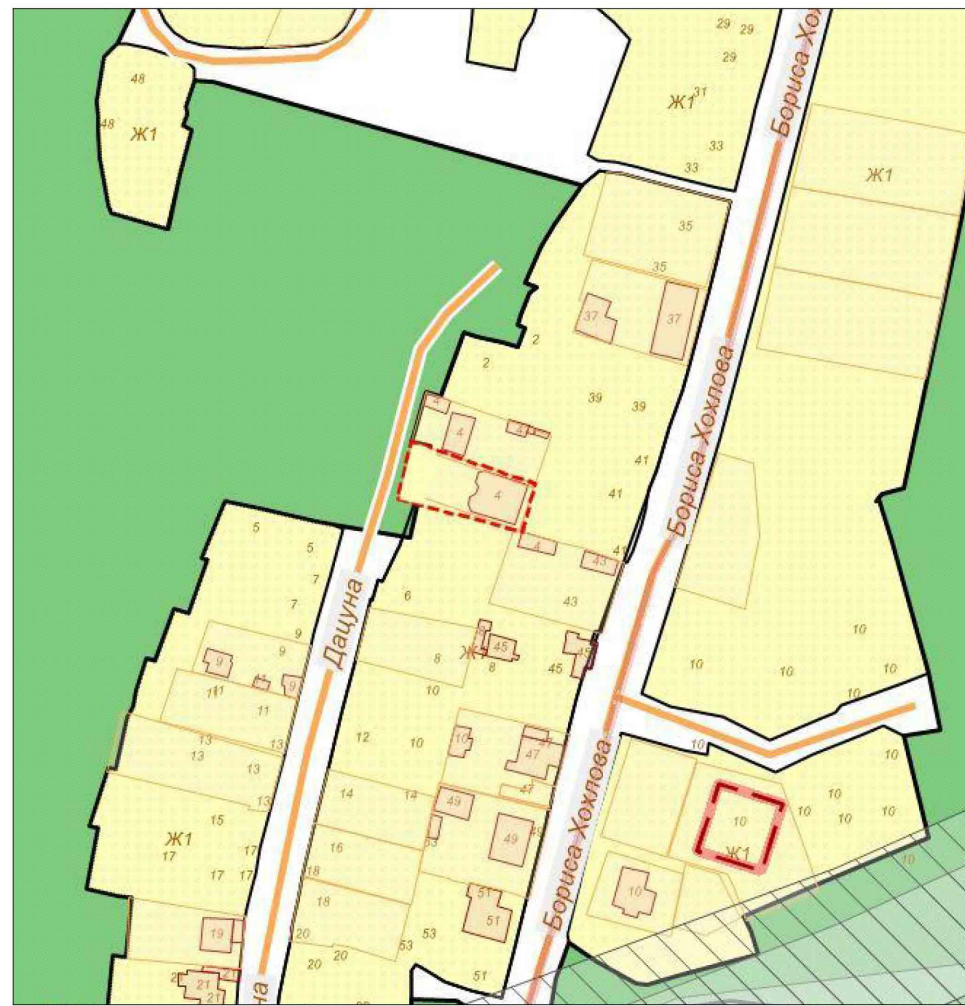


Председатель Симферопольского городского совета Республики Крым		В.Н. Агеев
Начальник МКУ Департамент развития муниципальной собственности Администрации города Симферополь Республики Крым		В.С. Паринов

Схема градостроительного зонирования до внесения изменений для земельного участка по адресу: Республика Крым, г. Симферополь, ул. Дацуна, д. 26



Схема градостроительного зонирования после внесения изменений для земельного участка по адресу: Республика Крым, г. Симферополь, ул. Дацуна, д. 26



Председатель Симферопольского городского совета Республики Крым		В.Н. Агеев
Начальник МКУ Департамент развития муниципальной собственности Администрации города Симферополь Республики Крым		В.С. Паринов

Схема градостроительного зонирования до внесения изменений для земельного участка по адресу: г. Симферополь, ул. Генерала Васильева, 29-а с кадастровым номером 90:22:010304:1225

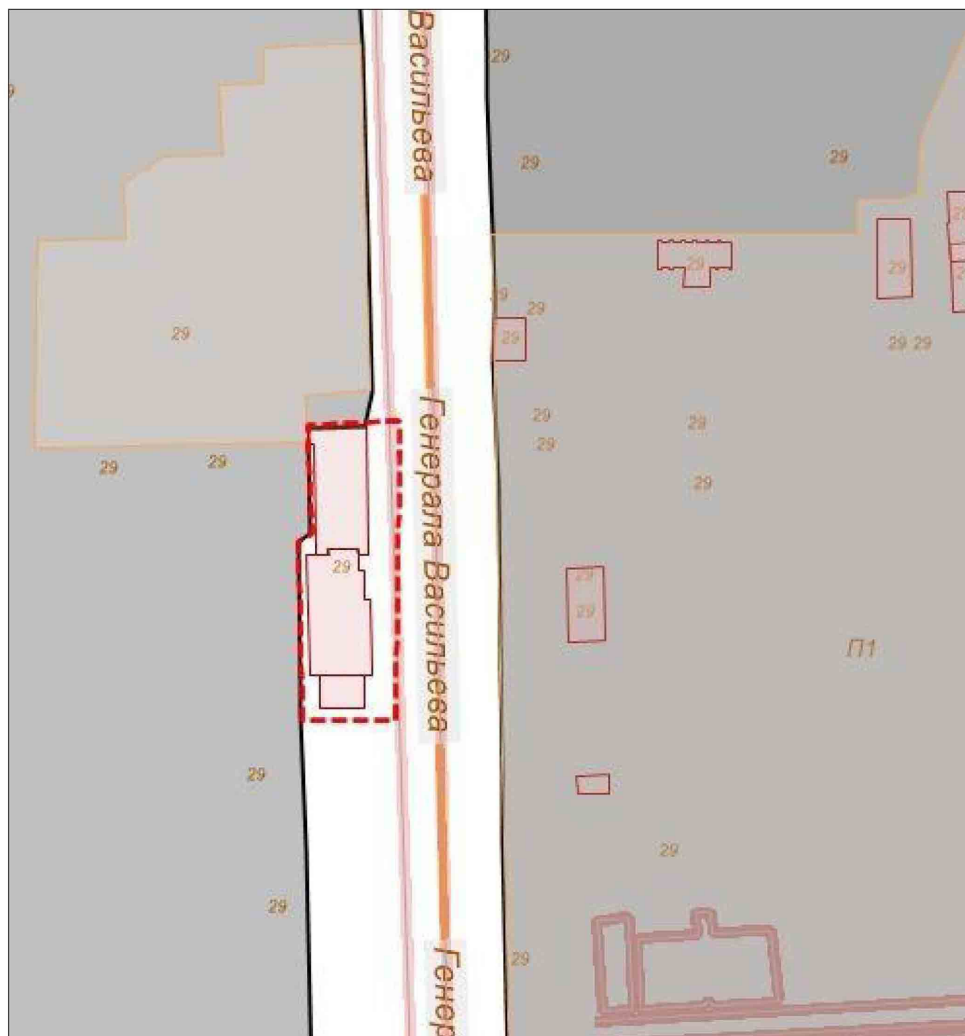
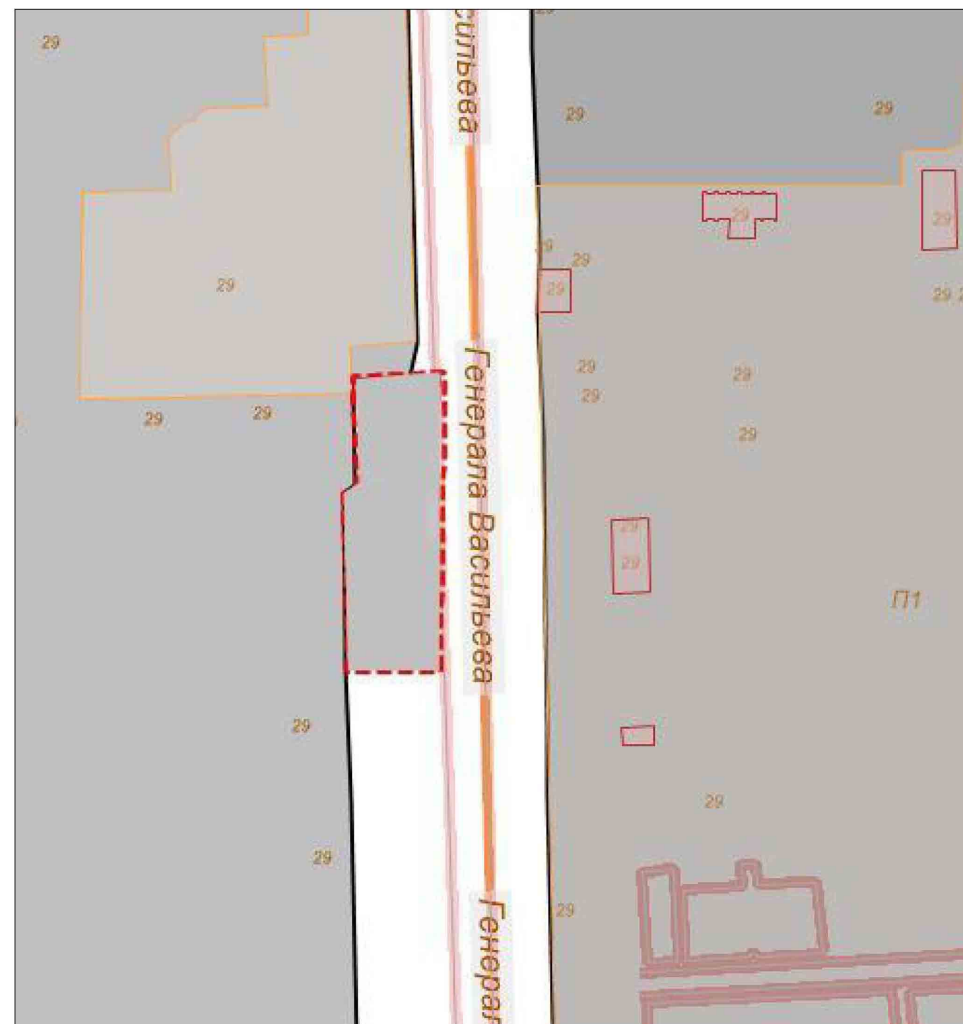


Схема градостроительного зонирования после внесения изменений для земельного участка по адресу: г. Симферополь, ул. Генерала Васильева, 29-а с кадастровым номером 90:22:010304:1225



Председатель Симферопольского городского совета Республики Крым		В.Н. Агеев
Начальник МКУ Департамент развития муниципальной собственности Администрации города Симферополь Республики Крым		В.С. Паринов

Схема градостроительного зонирования до внесения изменений для земельного участка по адресу: г. Симферополь, ул. Козлова-Караимская/ул. Севастопольская, дом 19-29/42, с кадастровым номером 90:22:010302:1605

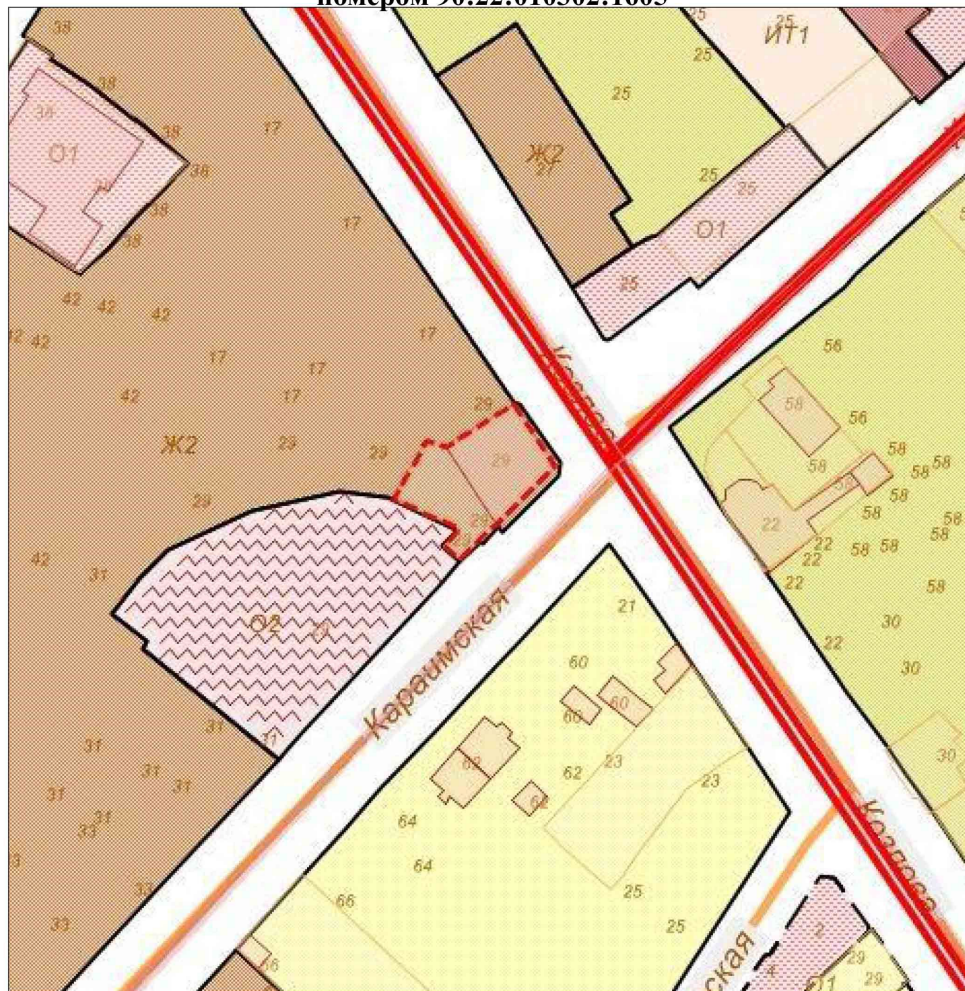
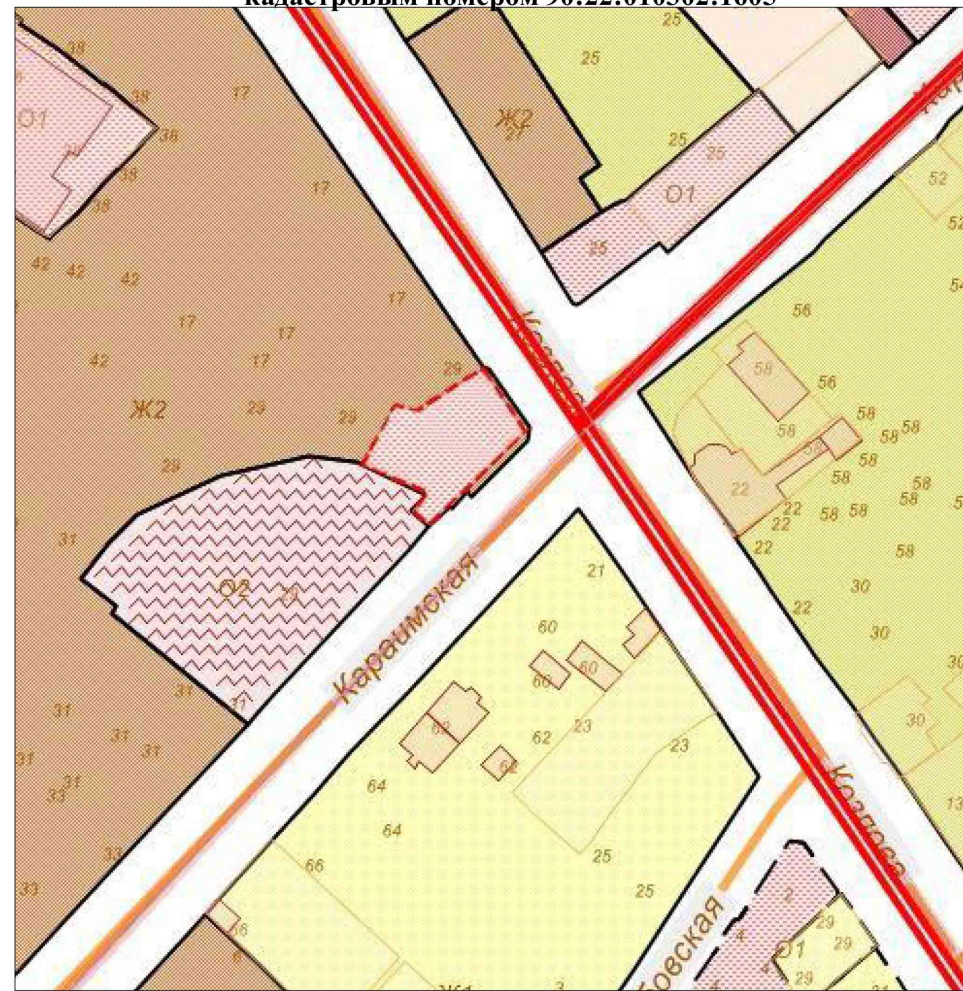
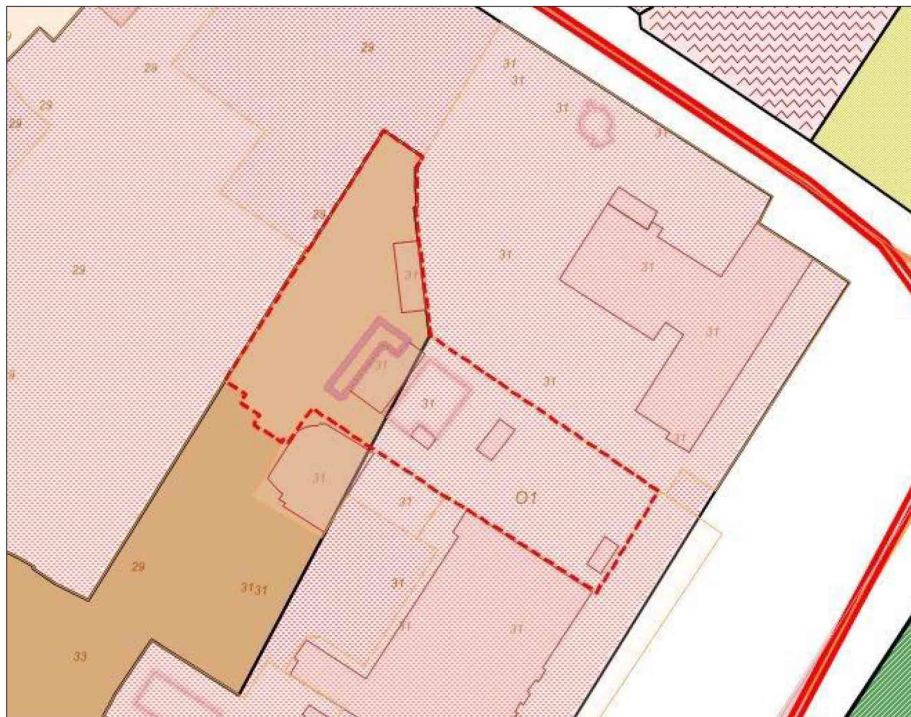


Схема градостроительного зонирования после внесения изменений для земельного участка по адресу: г. Симферополь, ул. Козлова-Караимская/ул. Севастопольская, дом 19-29/42, с кадастровым номером 90:22:010302:1605

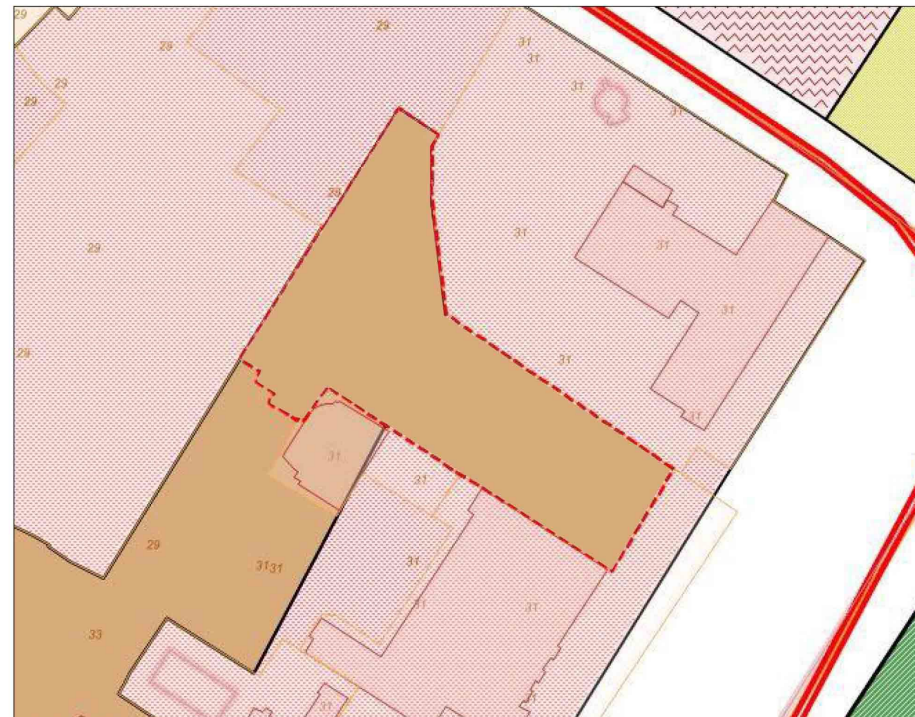


Председатель Симферопольского городского совета Республики Крым		В.Н. Агеев
Начальник МКУ Департамент развития муниципальной собственности Администрации города Симферополь Республики Крым		В.С. Парин

**Схема градостроительного зонирования до внесения изменений
для земельного участка по адресу: Республика Крым, г.
Симферополь, ул. Севастопольская, № 31, с кадастровым
номером 90:22:010304:124**

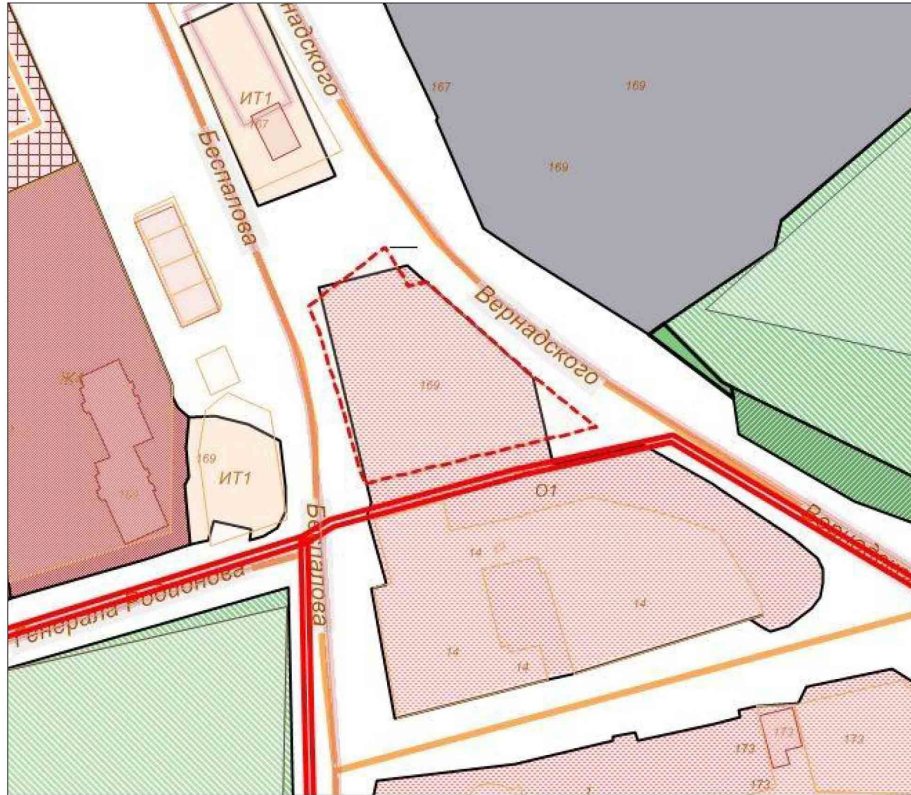


**Схема градостроительного зонирования после внесения
изменений для земельного участка по адресу: Республика Крым,
г. Симферополь, ул. Севастопольская, № 31, с кадастровым
номером 90:22:010304:124**

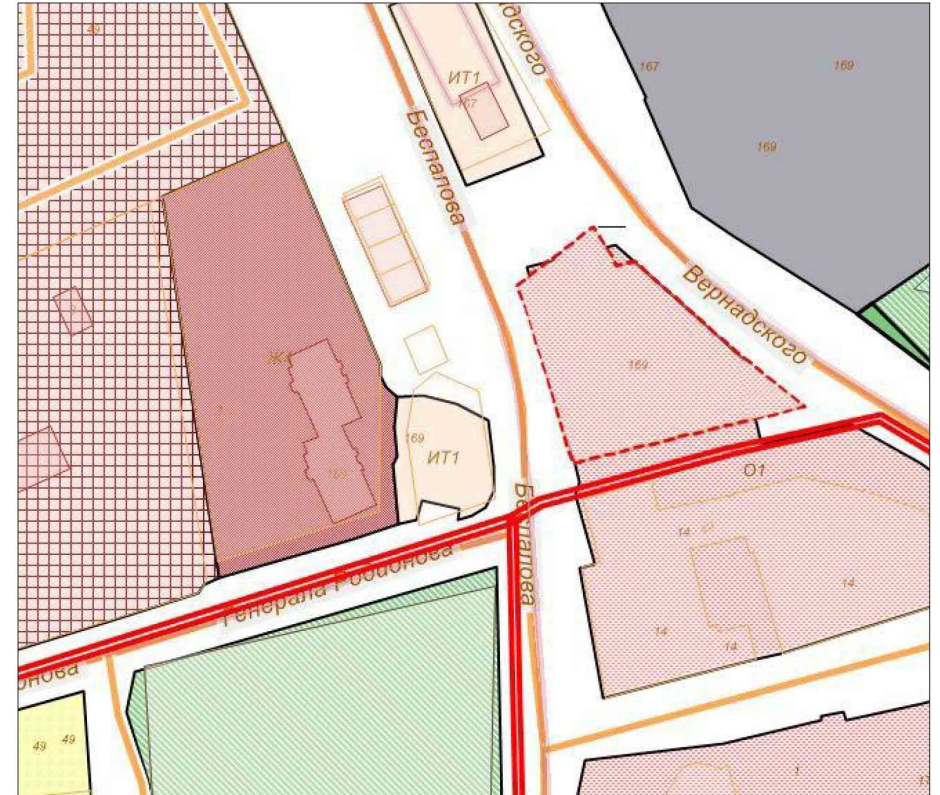


Председатель Симферопольского городского совета Республики Крым		В.Н. Агеев
Начальник МКУ Департамент развития муниципальной собственности Администрации города Симферополь Республики Крым		В.С. Паринов

**Схема градостроительного зонирования до внесения изменений
для земельного участка по адресу: Республика Крым, г.
Симферополь, ул. Ялтинская, 169, с кадастровым номером
90:22:010225:206**



**Схема градостроительного зонирования после внесения
изменений для земельного участка по адресу: Республика Крым,
г. Симферополь, ул. Ялтинская, 169, с кадастровым номером
90:22:010225:206**



Председатель Симферопольского городского совета Республики Крым		В.Н. Агеев
Начальник МКУ Департамент развития муниципальной собственности Администрации города Симферополь Республики Крым		В.С. Парин