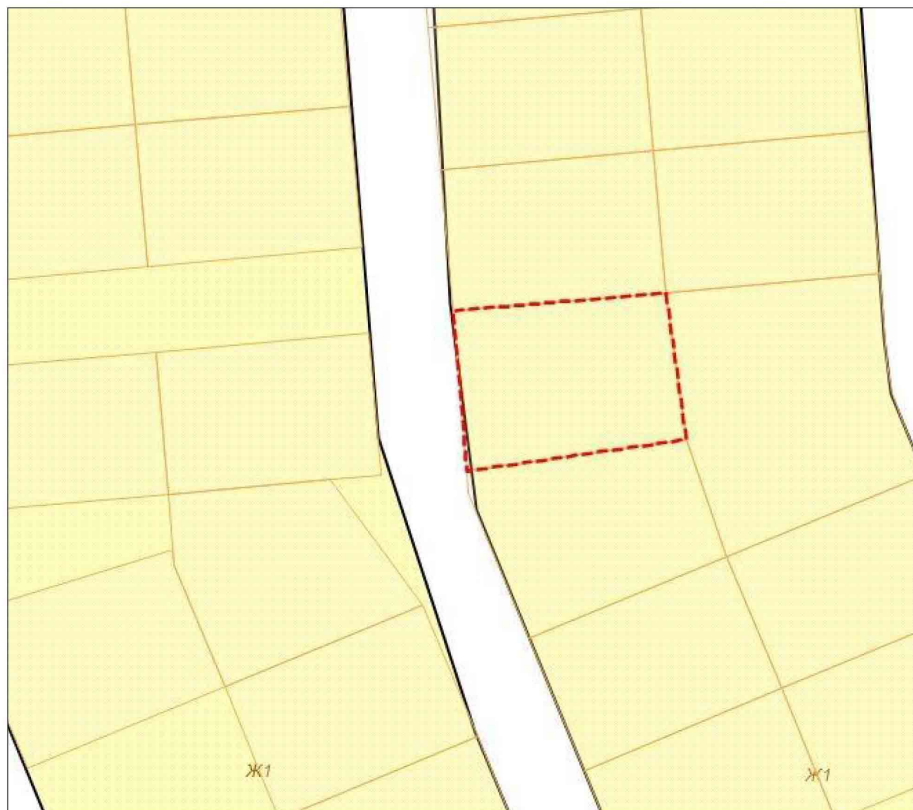


**Схема градостроительного зонирования до внесения изменений
для земельного участка по адресу: Республика Крым, г.
Симферополь, в районе «Петровские высоты» М-4 (поз. по ГП-
53), с кадастровым номером 90:22:010306:1864**

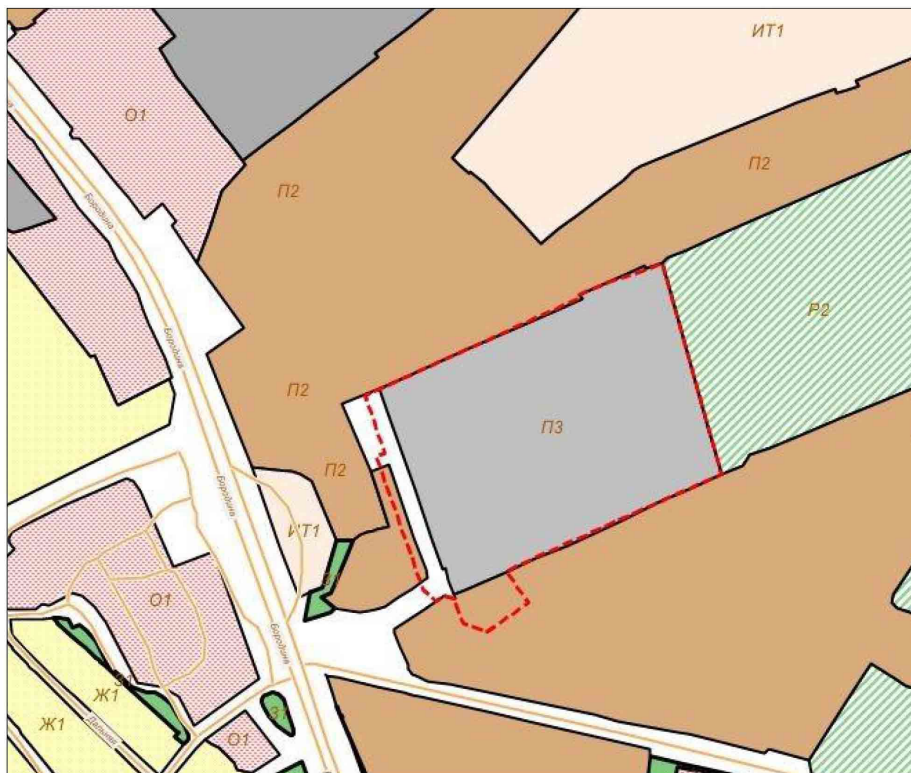


**Схема градостроительного зонирования после внесения
изменений для земельного участка по адресу: Республика Крым,
г. Симферополь, в районе «Петровские высоты» М-4 (поз. по
ГП-53), с кадастровым номером 90:22:010306:1864**

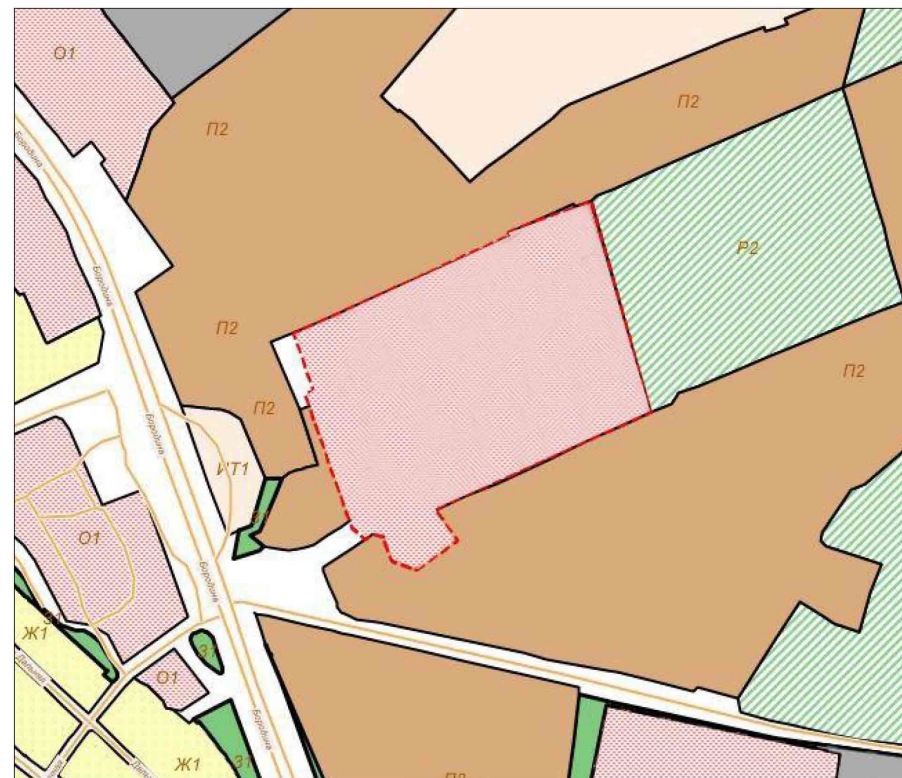


Председатель Симферопольского городского совета Республики Крым		В.Н. Агеев
Начальник МКУ Департамент развития муниципальной собственности Администрации города Симферополь Республики Крым		В.С. Паринов

**Схема градостроительного зонирования до внесения изменений
для земельного участка по адресу: Республика Крым, г.
Симферополь, ул. Бородина, 18**

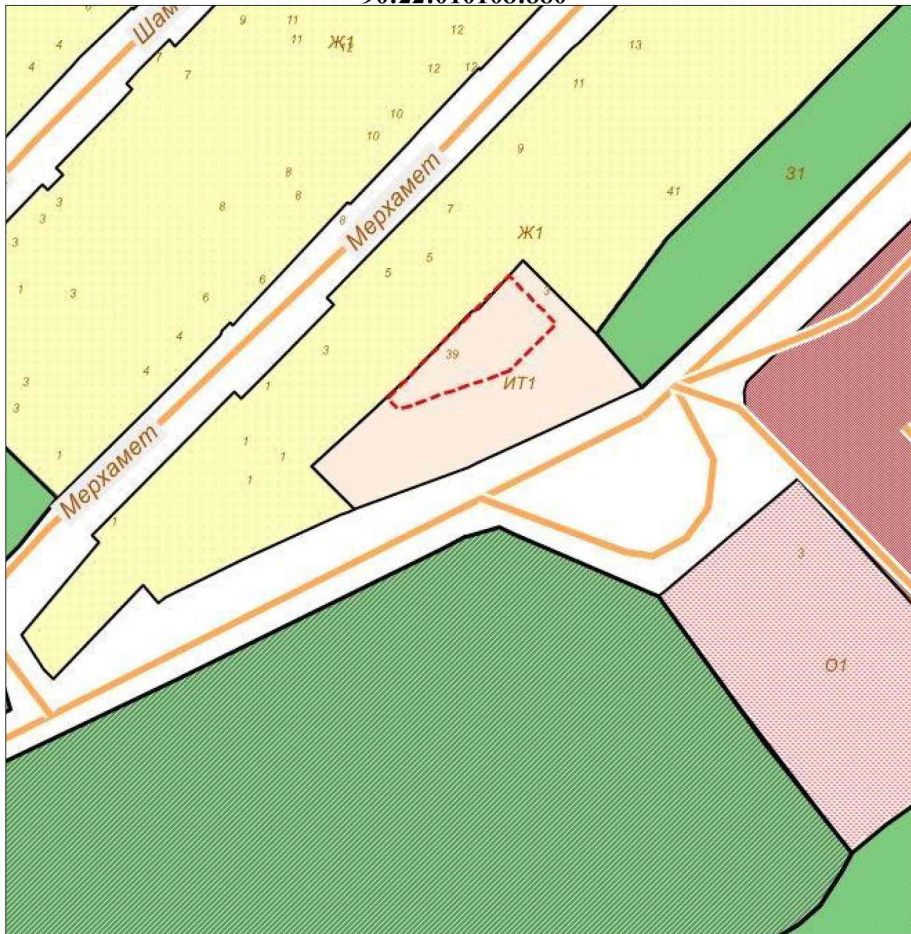


**Схема градостроительного зонирования после внесения
изменений для земельного участка по адресу: Республика Крым,
г. Симферополь, ул. Бородина, 18**



Председатель Симферопольского городского совета Республики Крым		В.Н. Агеев
Начальник МКУ Департамент развития муниципальной собственности Администрации города Симферополь Республики Крым		В.С. Парин

**Схема градостроительного зонирования до внесения изменений
для земельного участка по адресу: Республика Крым, г.
Симферополь, ул. М. Жукова, 10, с кадастровым номером
90:22:010108:880**

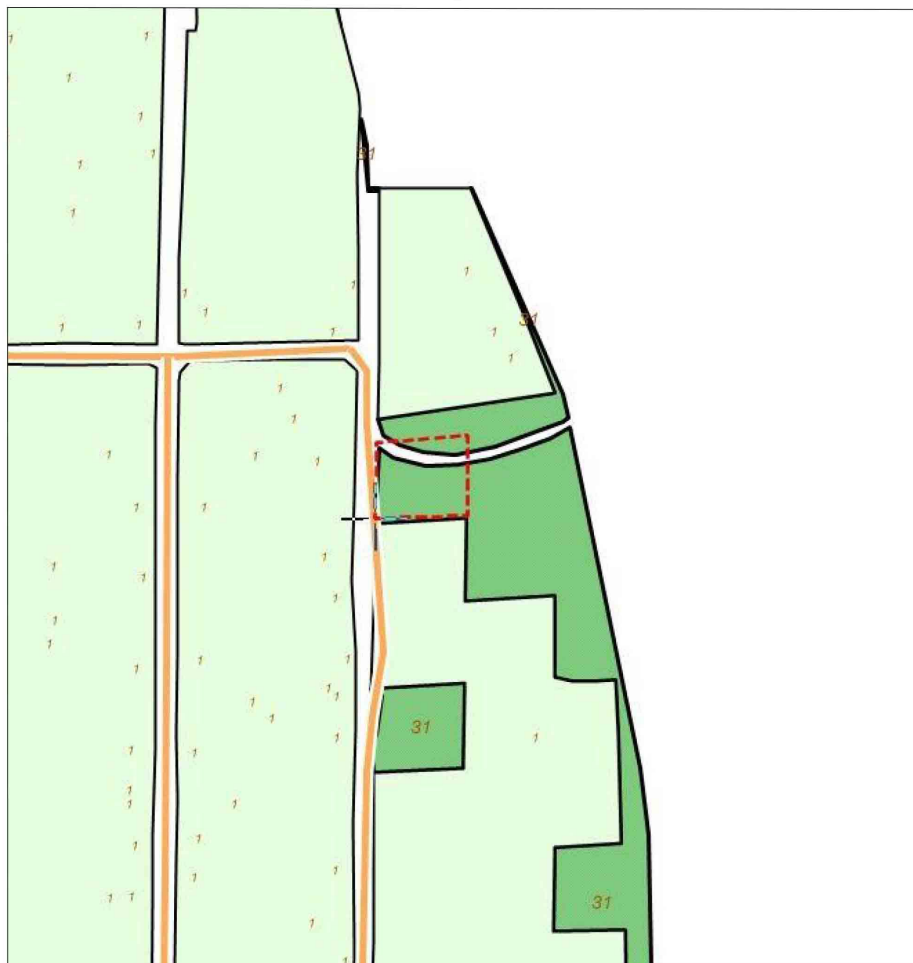


**Схема градостроительного зонирования после внесения
изменений для земельного участка по адресу: Республика Крым,
г. Симферополь, ул. М. Жукова, 10, с кадастровым номером
90:22:010108:880**

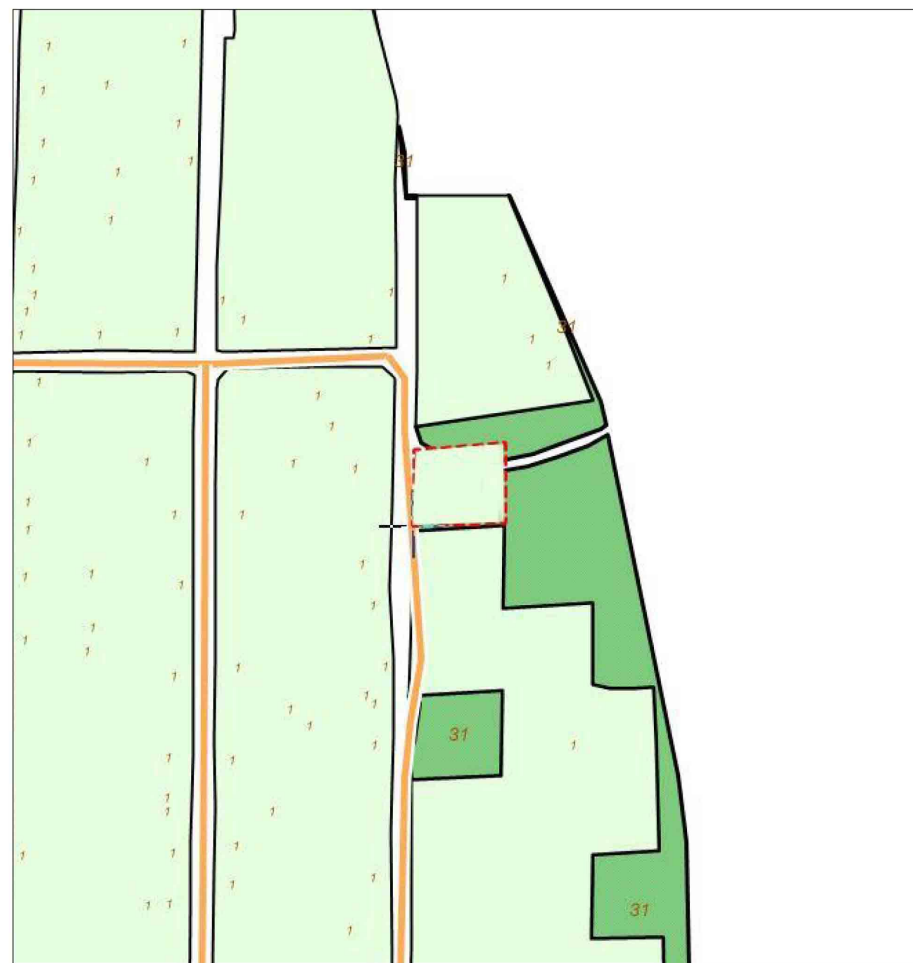


Председатель Симферопольского городского совета Республики Крым		В.Н. Агеев
Начальник МКУ Департамент развития муниципальной собственности Администрации города Симферополь Республики Крым		В.С. Парин

**Схема градостроительного зонирования до внесения изменений
для земельного участка по адресу: Республика Крым, г.
Симферополь, Каменский массив, СПК «Водник», участок 12а, с
кадастровым номером 90:22:010211:935**

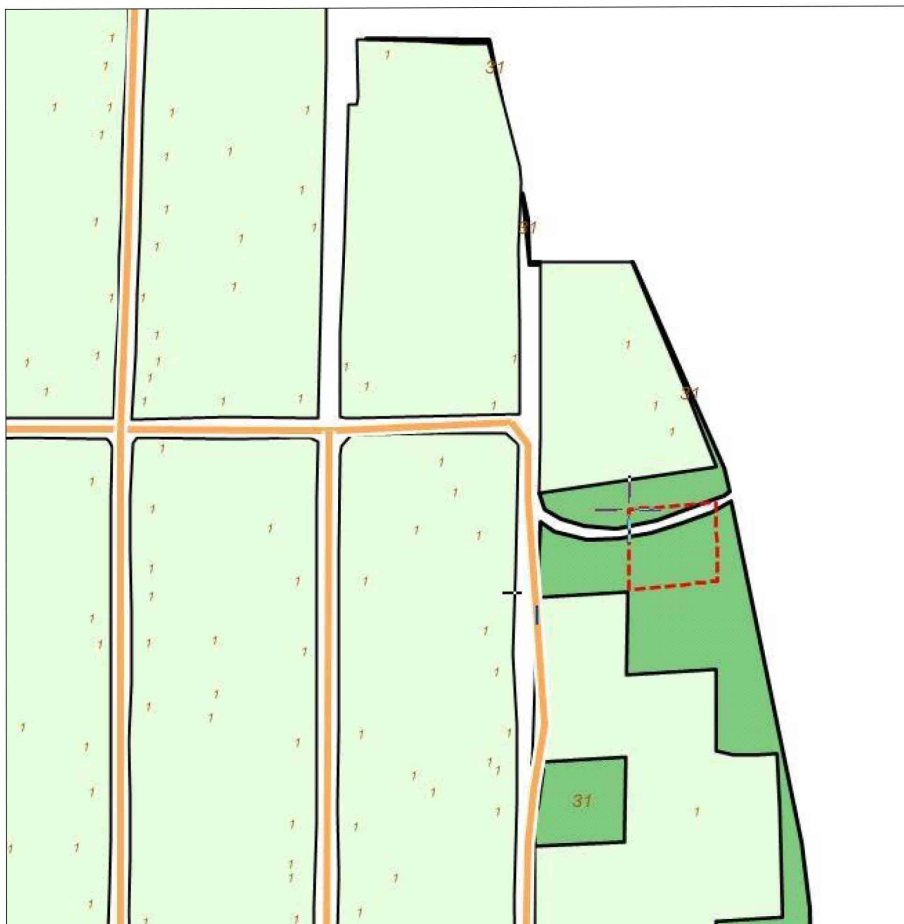


**Схема градостроительного зонирования после внесения
изменений для земельного участка по адресу: Республика Крым,
г. Симферополь, Каменский массив, СПК «Водник», участок
12а, с кадастровым номером 90:22:010211:935**



Председатель Симферопольского городского совета Республики Крым		В.Н. Агеев
Начальник МКУ Департамент развития муниципальной собственности Администрации города Симферополь Республики Крым		В.С. Парин

**Схема градостроительного зонирования до внесения изменений
для земельного участка по адресу: Республика Крым, г.
Симферополь, Каменский массив, СПК «Водник», участок 11а, с
кадастровым номером 90:22:010211:936**

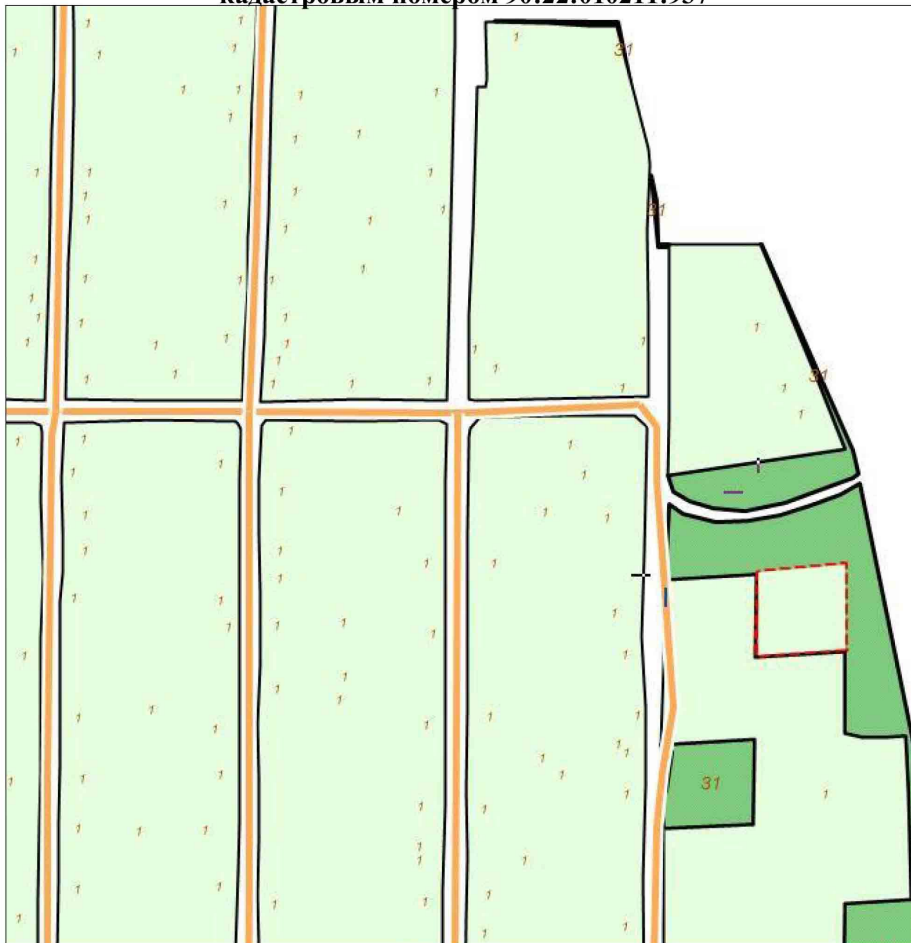


**Схема градостроительного зонирования после внесения
изменений для земельного участка по адресу: Республика Крым,
г. Симферополь, Каменский массив, СПК «Водник», участок
11а, с кадастровым номером 90:22:010211:936**

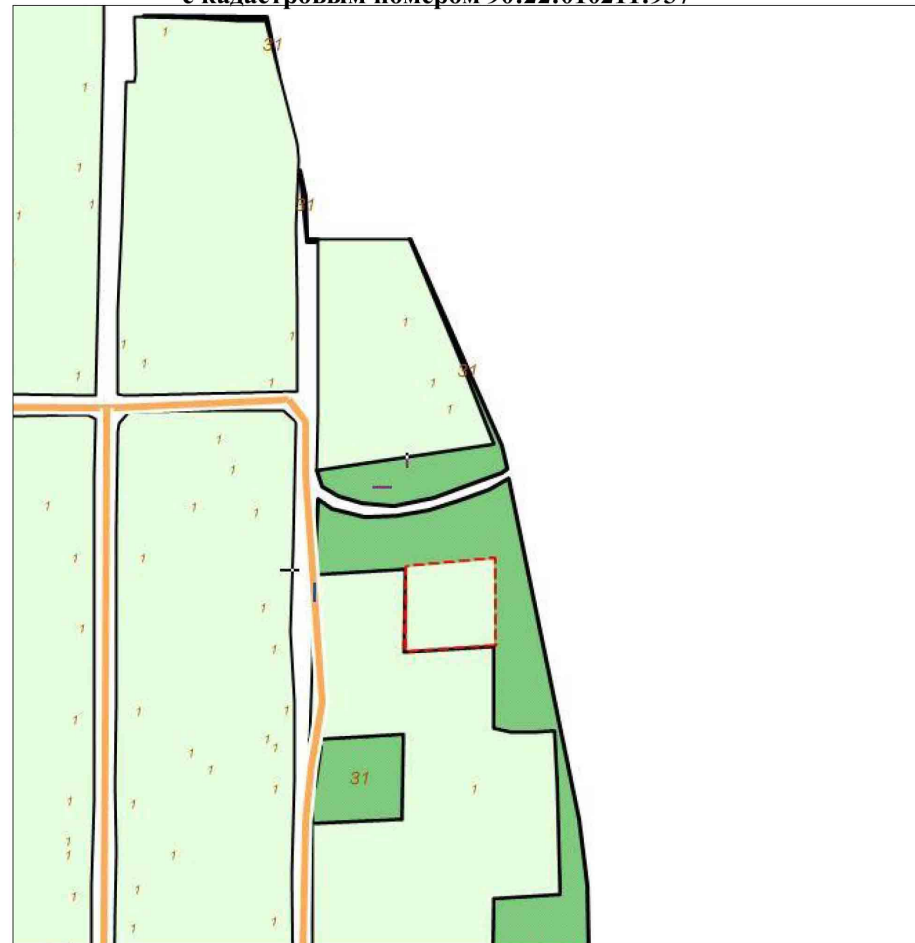


Председатель Симферопольского городского совета Республики Крым		В.Н. Агеев
Начальник МКУ Департамент развития муниципальной собственности Администрации города Симферополь Республики Крым		В.С. Паринов

**Схема градостроительного зонирования до внесения изменений
для земельного участка по адресу: Республика Крым, г.
Симферополь, Каменский массив, СПК «Водник», участок 9а, с
кадастровым номером 90:22:010211:937**



**Схема градостроительного зонирования после внесения
изменений для земельного участка по адресу: Республика Крым,
г. Симферополь, Каменский массив, СПК «Водник», участок 9а,
с кадастровым номером 90:22:010211:937**



Председатель Симферопольского городского совета Республики Крым		В.Н. Агеев
Начальник МКУ Департамент развития муниципальной собственности Администрации города Симферополь Республики Крым		В.С. Паринов

Схема градостроительного зонирования до внесения изменений для земельного участка, расположенного по адресу: Республика Крым, г. Симферополь, Каменский массив, СПК «Водник», участок ба/2, с кадастровым номером 90:22:010211:938

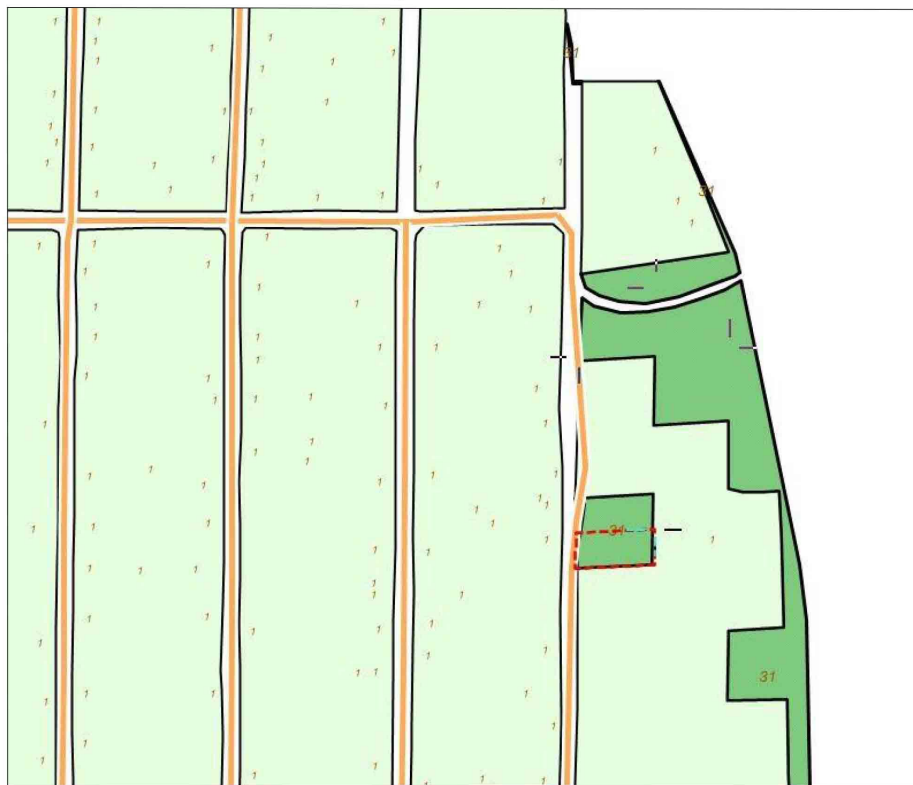


Схема градостроительного зонирования после внесения изменений для земельного участка, расположенного по адресу: Республика Крым, г. Симферополь, Каменский массив, СПК «Водник», участок ба/2, с кадастровым номером 90:22:010211:938



Председатель Симферопольского городского совета Республики Крым		В.Н. Агеев
Начальник МКУ Департамент развития муниципальной собственности Администрации города Симферополь Республики Крым		В.С. Паринов

**Схема градостроительного зонирования до внесения изменений
для земельного участка, расположенного по адресу: Республика
Крым, г. Симферополь, Каменский массив, СПК «Водник»,
участок 6а/1, с кадастровым номером 90:22:010211:939**



**Схема градостроительного зонирования после внесения изменений
для земельного участка, расположенного по адресу: Республика
Крым, г. Симферополь, Каменский массив, СПК «Водник», участок
6а/1, с кадастровым номером 90:22:010211:939**



Председатель Симферопольского городского совета Республики Крым		В.Н. Агеев
Начальник МКУ Департамент развития муниципальной собственности Администрации города Симферополь Республики Крым		В.С. Паринов

**Схема градостроительного зонирования до внесения изменений
для земельного участка по адресу: Республика Крым, г.
Симферополь, ОК «СТ «Водник», земельный участок № 7а, с
кадастровым номером 90:22:010213:70**



**Схема градостроительного зонирования после внесения
изменений для земельного участка по адресу: Республика Крым,
г. Симферополь, ОК «СТ «Водник», земельный участок № 7а, с
кадастровым номером 90:22:010213:70**



Председатель Симферопольского городского совета Республики Крым		В.Н. Агеев
Начальник МКУ Департамент развития муниципальной собственности Администрации города Симферополь Республики Крым		В.С. Парин

**Схема градостроительного зонирования до внесения изменений
для земельного участка по адресу: Республика Крым, г.
Симферополь, СПК «Радуга-РСХТ»**



**Схема градостроительного зонирования после внесения
изменений для земельного участка по адресу: Республика Крым,
г. Симферополь, СПК «Радуга-РСХТ»**



Председатель Симферопольского городского совета Республики Крым		В.Н. Агеев
Начальник МКУ Департамент развития муниципальной собственности Администрации города Симферополь Республики Крым		В.С. Парин

Схема градостроительного зонирования до внесения изменений
для земельного участка по адресу: Республика Крым, г.
Симферополь, ул. Мокроусова / ул. Гаспринского, 1/13



Схема градостроительного зонирования после внесения
изменений для земельного участка по адресу: Республика Крым,
г. Симферополь, ул. Мокроусова / ул. Гаспринского, 1/13



Председатель Симферопольского городского совета Республики Крым		В.Н. Агеев
Начальник МКУ Департамент развития муниципальной собственности Администрации города Симферополь Республики Крым		В.С. Паринов