

Схема градостроительного зонирования до внесения изменений для территории, расположенной по адресу: Республика Крым, г. Симферополь, ул. Трубоченко, 186, с кадастровым номером 90:22:010305:3162

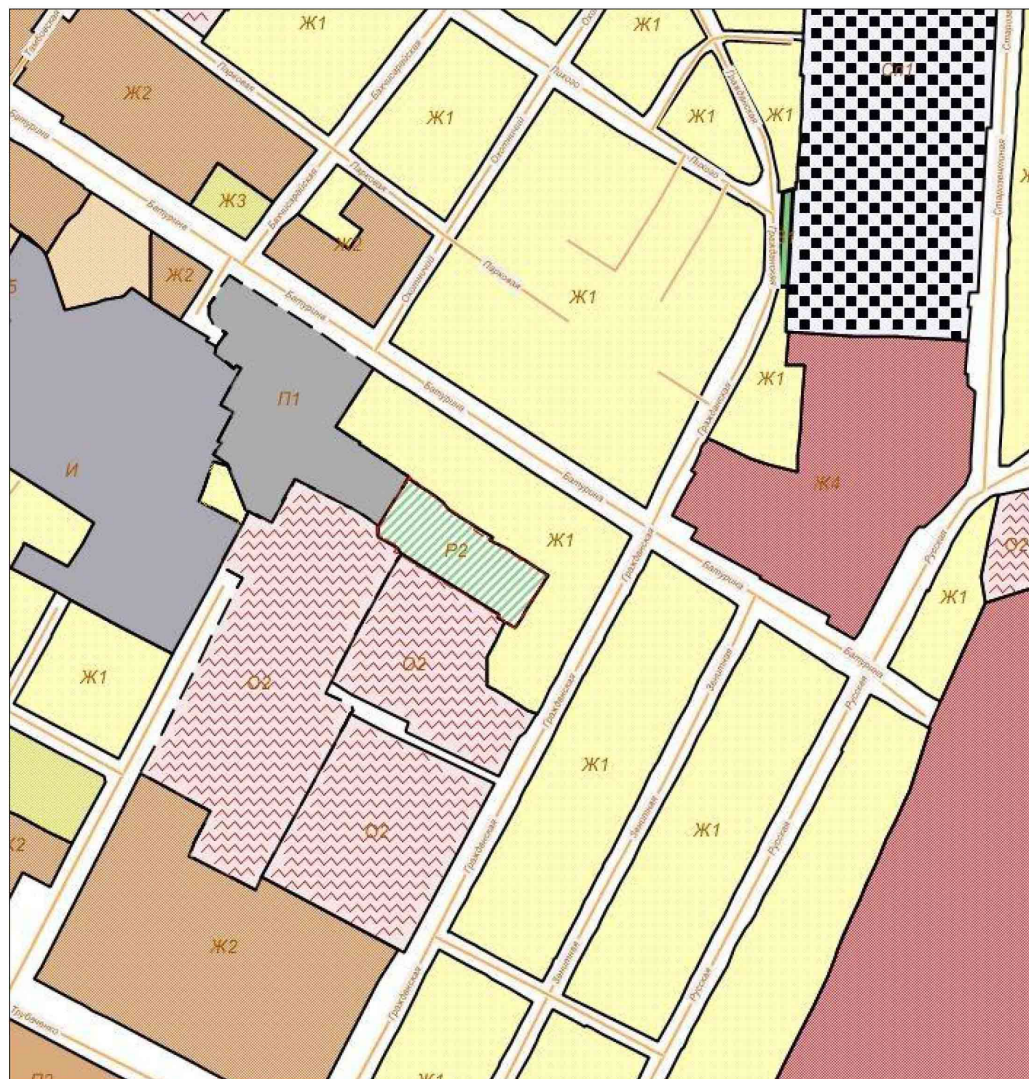
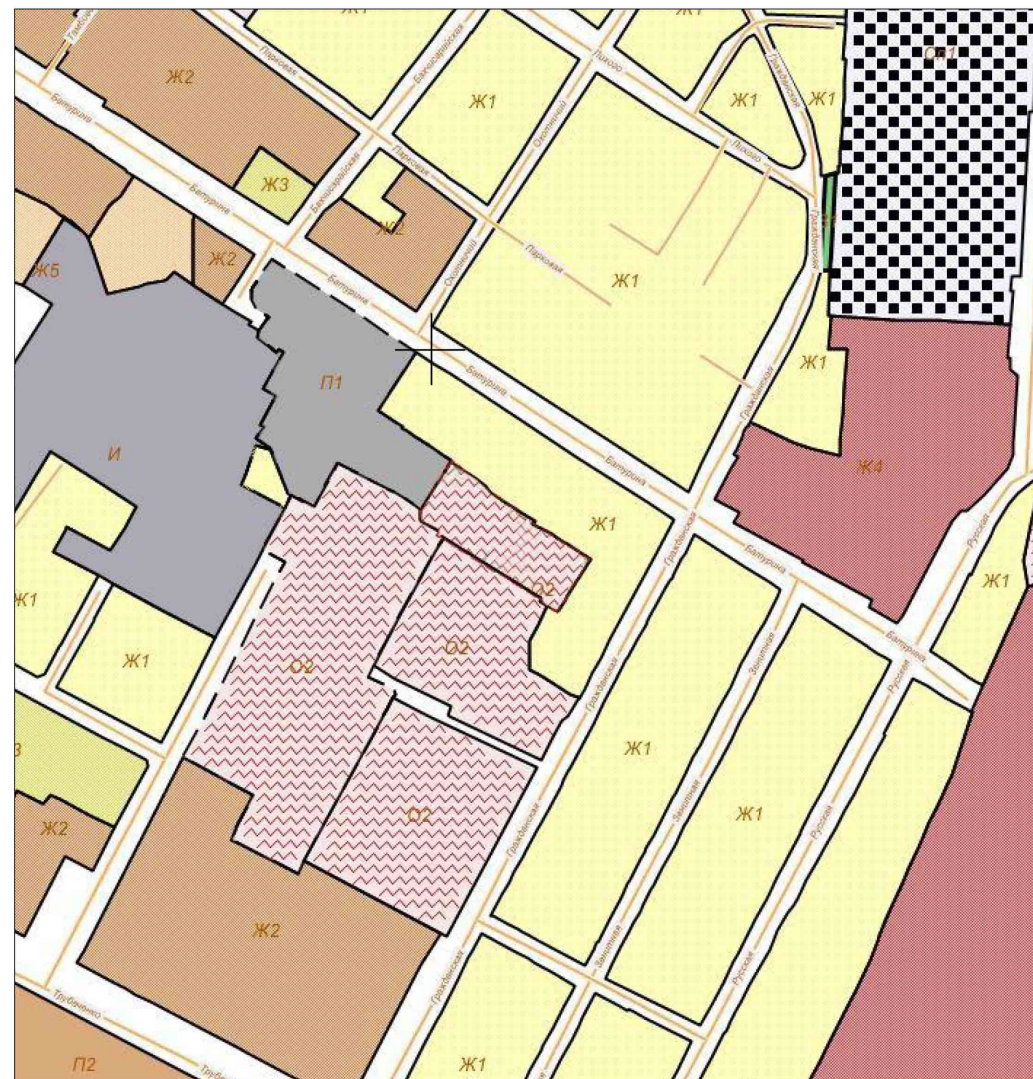


Схема градостроительного зонирования после внесения изменений для территории, расположенной по адресу: Республика Крым, г. Симферополь, ул. Трубоченко, 186, с кадастровым номером 90:22:010305:3162



Председатель Симферопольского городского совета Республики Крым		В.Н. Агеев
Начальник МКУ Департамент развития муниципальной собственности Администрации города Симферополь Республики Крым		В.С. Паринов

Схема градостроительного зонирования до внесения изменений для земельного участка по адресу: Республика Крым, г. Симферополь, в районе улицы Наратлы, в районе дома №70, с кадастровым номером 90:22:010208:152



Схема градостроительного зонирования после внесения изменений для земельного участка по адресу: Республика Крым, г. Симферополь, в районе улицы Наратлы, в районе дома №70, с кадастровым номером 90:22:010208:152



Председатель Симферопольского городского совета Республики Крым		В.Н. Агеев
Начальник МКУ Департамент развития муниципальной собственности Администрации города Симферополь Республики Крым		В.С. Паринов

Схема градостроительного зонирования до внесения изменений для земельного участка по адресу: Российская Федерация, Республика Крым, городской округ Симферополь, город Симферополь, ул. Карла Маркса, 34а, с кадастровым номером 90:22:010106:262

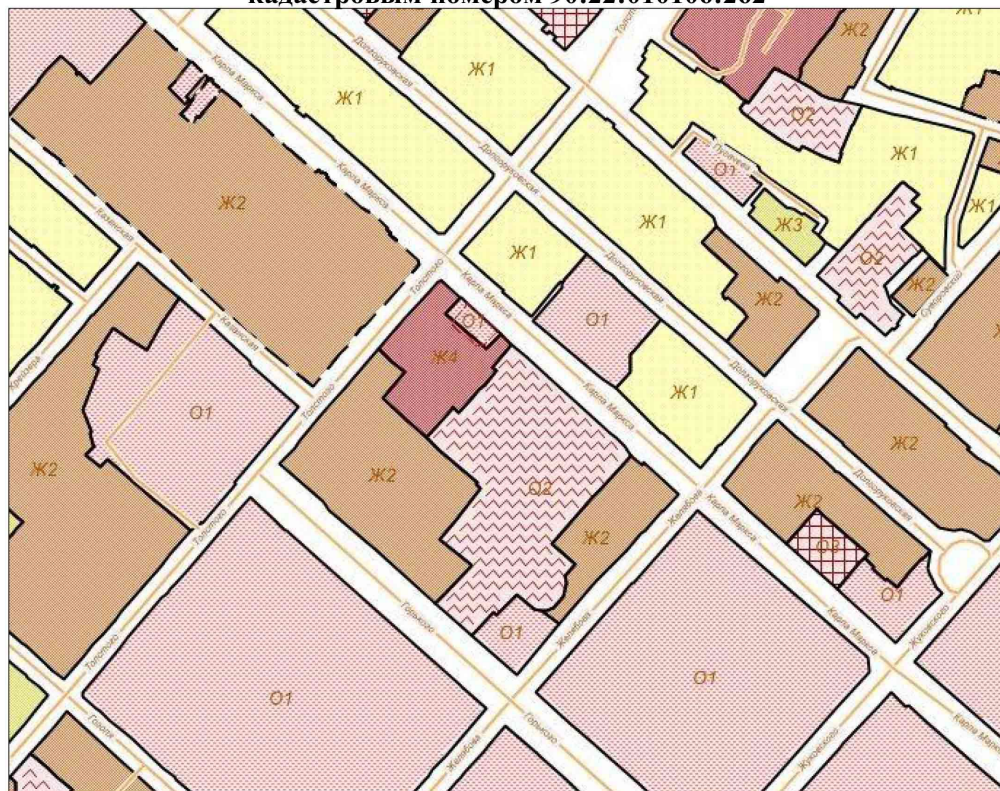
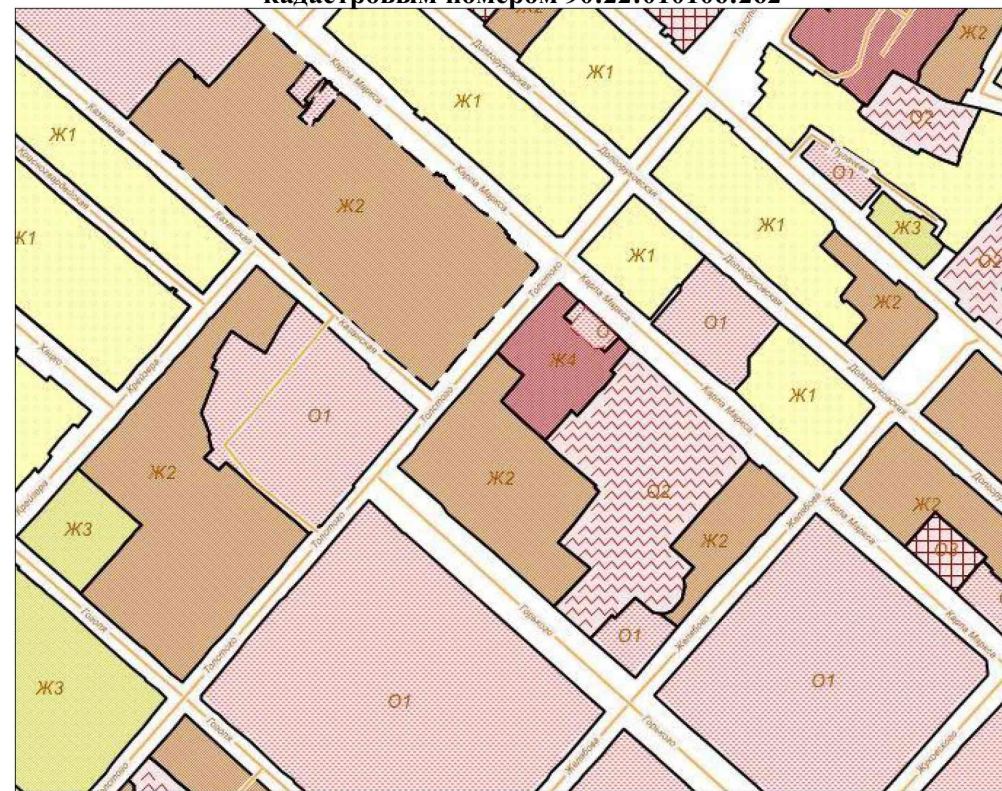


Схема градостроительного зонирования после внесения изменений для земельного участка по адресу: Российская Федерация, Республика Крым, городской округ Симферополь, город Симферополь, ул. Карла Маркса, 34а, с кадастровым номером 90:22:010106:262



Председатель Симферопольского городского совета Республики Крым		В.Н. Агеев
Начальник МКУ Департамент развития муниципальной собственности Администрации города Симферополь Республики Крым		В.С. Паринов

Схема градостроительного зонирования до внесения изменений для земельного участка по адресу: Республика Крым, г. Симферополь, ул. Нестерова, № 34а, с кадастровым номером 90:22:010225:6790

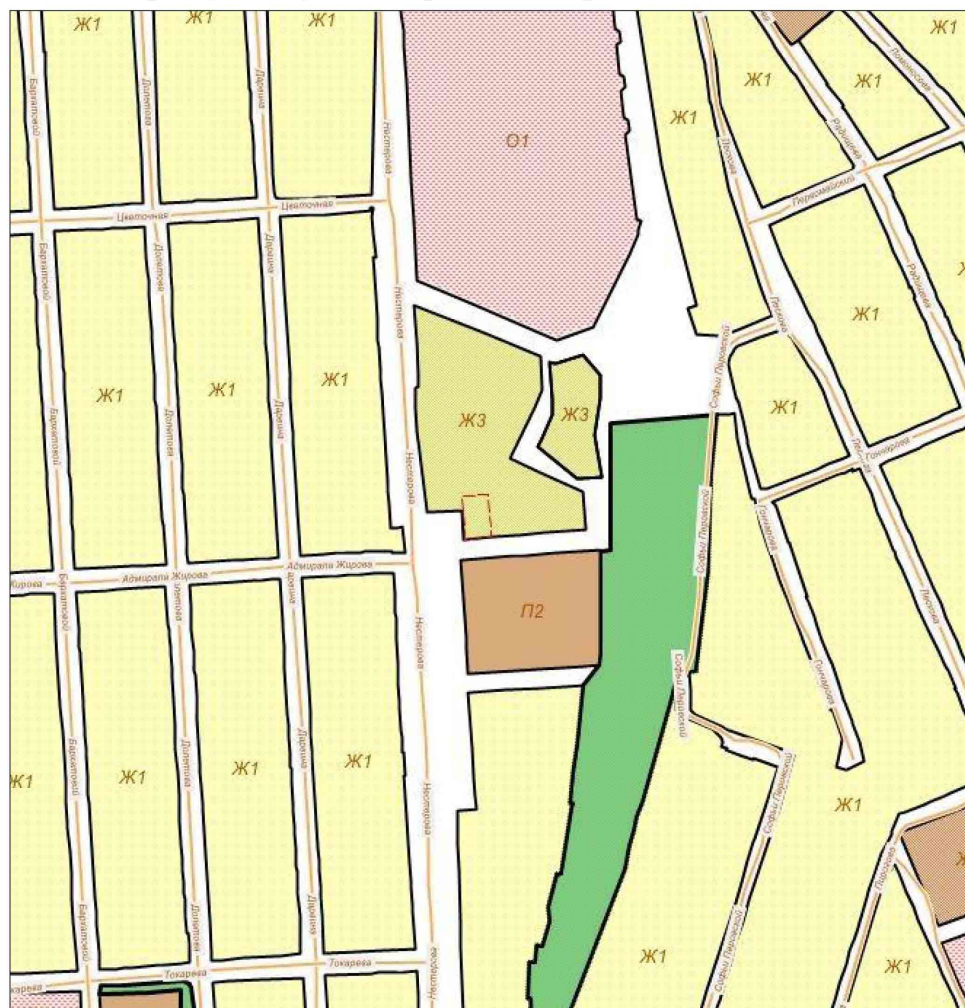


Схема градостроительного зонирования после внесения изменений для земельного участка по адресу: Республика Крым, г. Симферополь, ул. Нестерова, № 34а, с кадастровым номером 90:22:010225:6790



Председатель Симферопольского городского совета Республики Крым		В.Н. Агеев
Начальник МКУ Департамент развития муниципальной собственности Администрации города Симферополь Республики Крым		В.С. Паринюв

Схема градостроительного зонирования до внесения изменений для земельного участка по адресу: г. Симферополь, ул. Балаклавская, с кадастровым номером 90:22:010306:640

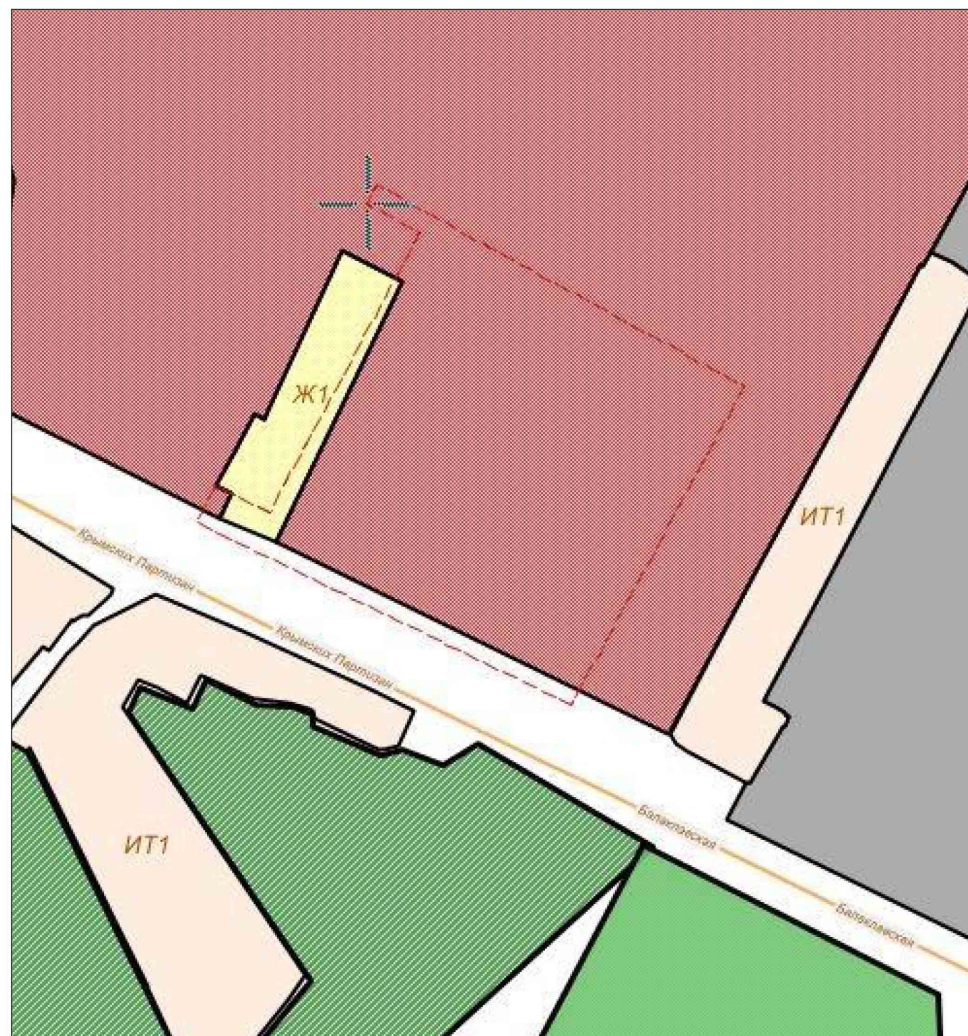
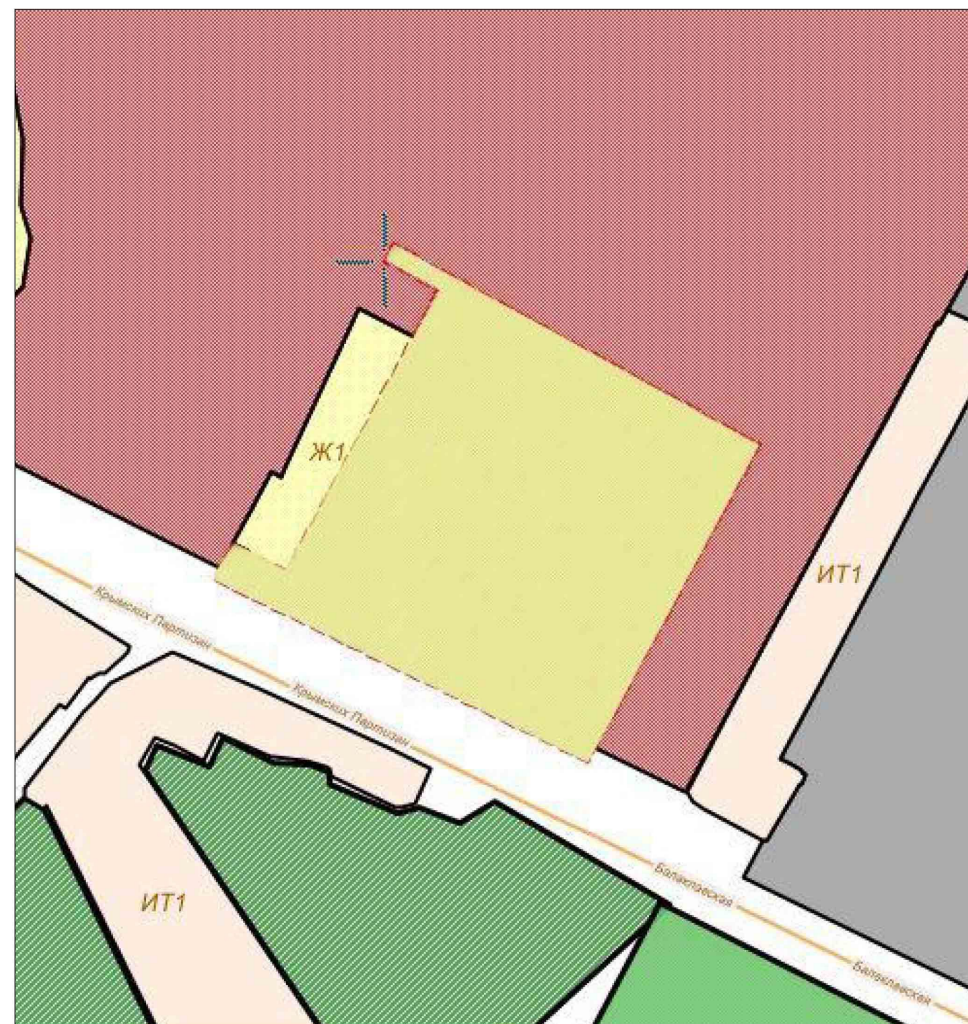
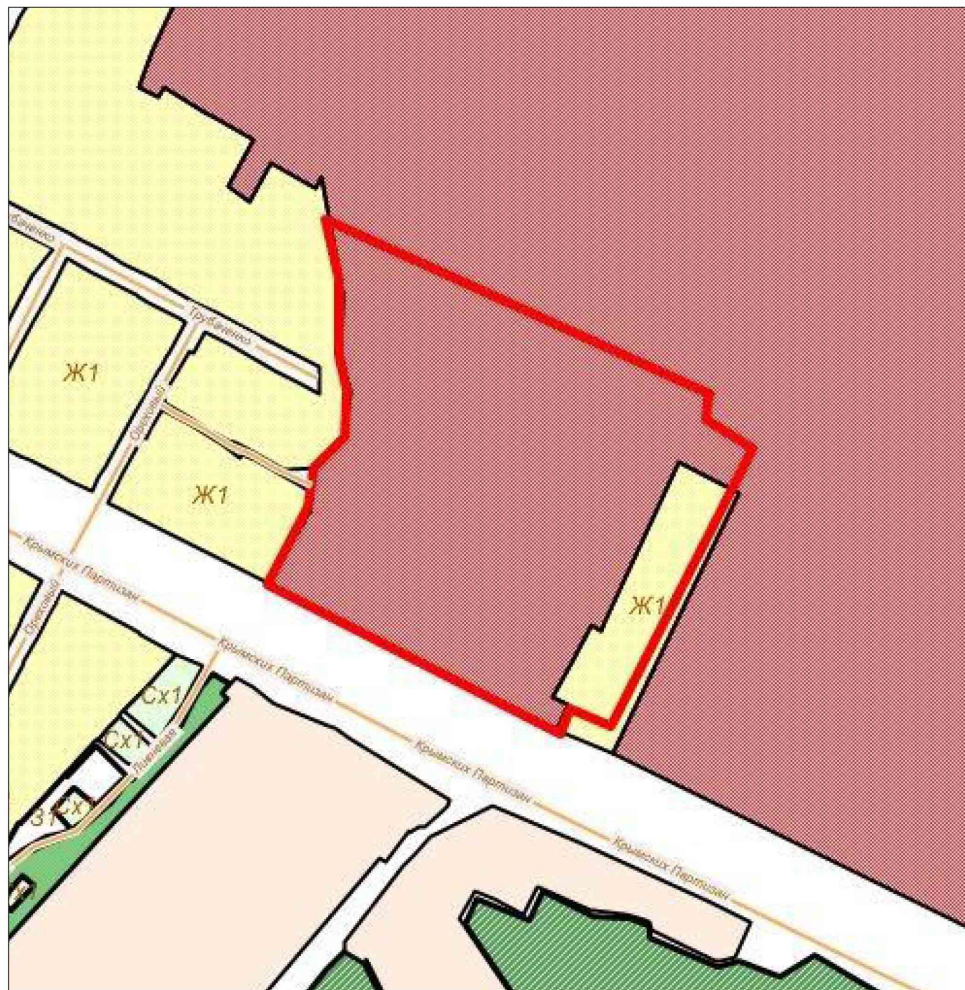


Схема градостроительного зонирования после внесения изменений для земельного участка по адресу: г. Симферополь, ул. Балаклавская, с кадастровым номером 90:22:010306:640



Председатель Симферопольского городского совета Республики Крым		В.Н. Агеев
Начальник МКУ Департамент развития муниципальной собственности Администрации города Симферополь Республики Крым		В.С. Паринов

**Схема градостроительного зонирования до внесения изменений
для земельного участка по адресу: г. Симферополь, ул.
Балаклавская**



**Схема градостроительного зонирования после внесения
изменений для земельного участка по адресу: г. Симферополь,
ул. Балаклавская**



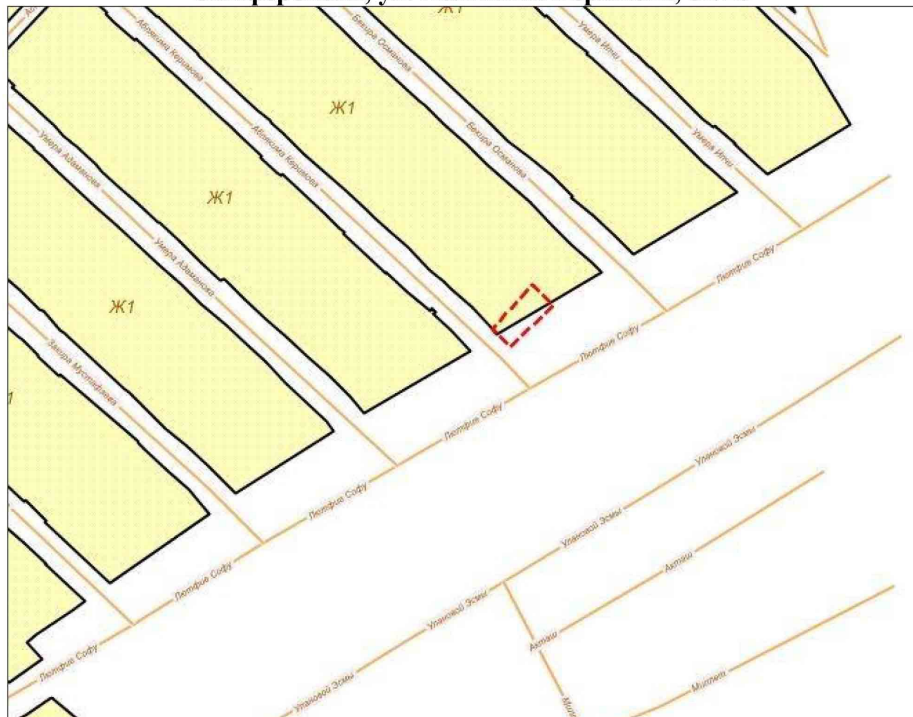
Председатель Симферопольского городского совета
Республики Крым

В.Н. Агеев

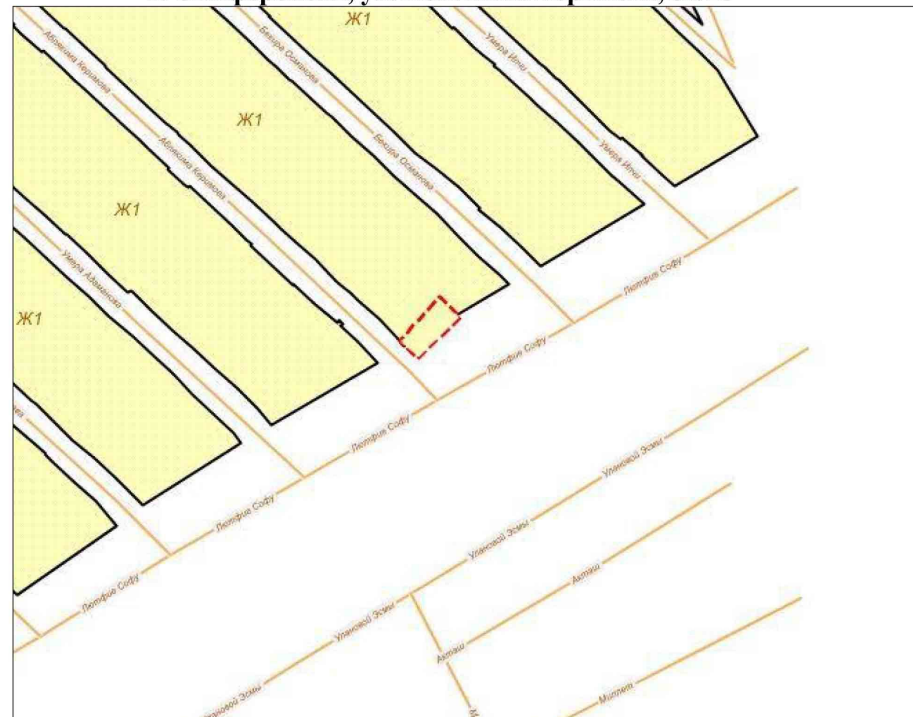
Начальник МКУ Департамент развития муниципальной
собственности Администрации города Симферополь
Республики Крым

В.С. Парин

**Схема градостроительного зонирования до внесения изменений
для земельного участка по адресу: Республика Крым, г.
Симферополь, ул. Аблякима Керимова, 81/26**



**Схема градостроительного зонирования после внесения
изменений для земельного участка по адресу: Республика Крым,
г. Симферополь, ул. Аблякима Керимова, 81/26**

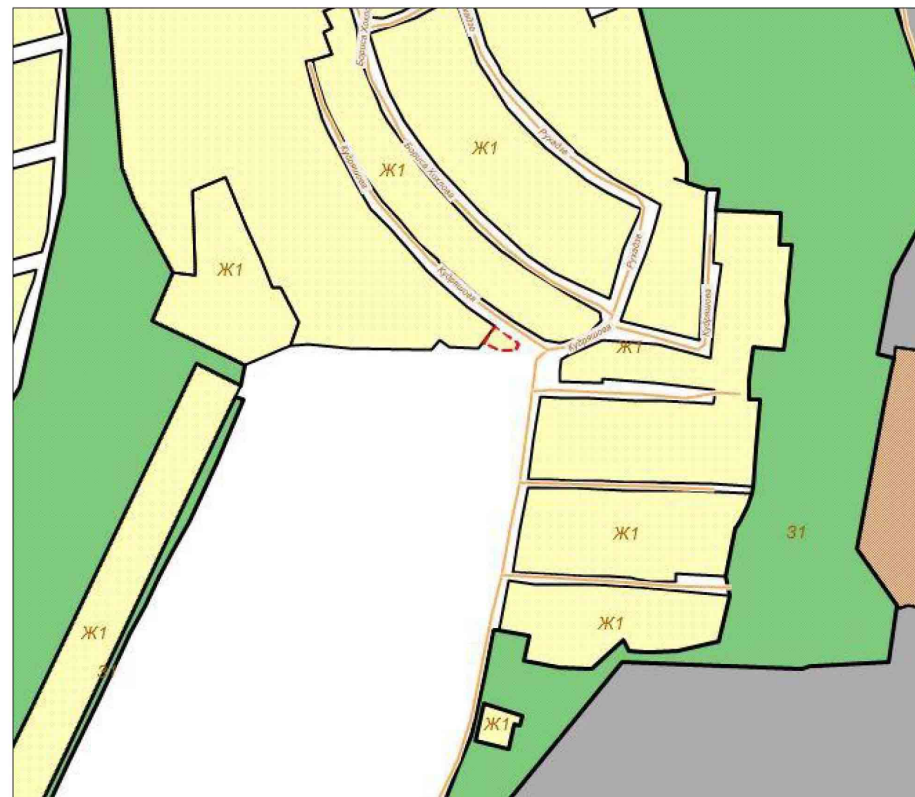


Председатель Симферопольского городского совета Республики Крым		В.Н. Агеев
Начальник МКУ Департамент развития муниципальной собственности Администрации города Симферополь Республики Крым		В.С. Паринов

**Схема градостроительного зонирования до внесения изменений
для земельного участка по адресу: Республика Крым,
г. Симферополь, ул. Кудряшова, д. 31а**



**Схема градостроительного зонирования после внесения
изменений для земельного участка по адресу: Республика Крым,
г. Симферополь, ул. Кудряшова, д. 31а**



Председатель Симферопольского городского совета Республики Крым		В.Н. Агеев
Начальник МКУ Департамент развития муниципальной собственности Администрации города Симферополь Республики Крым		В.С. Парин

**Схема градостроительного зонирования до внесения изменений
для земельного участка по адресу: Республика Крым,
г. Симферополь, ул. Федоренко (поз. по ГП-3), с кадастровым
номером 90:22:010216:677**



**Схема градостроительного зонирования после внесения
изменений для земельного участка по адресу: Республика Крым,
г. Симферополь, ул. Федоренко (поз. по ГП-3), с кадастровым
номером 90:22:010216:677**



Председатель Симферопольского городского совета Республики Крым		В.Н. Агеев
Начальник МКУ Департамент развития муниципальной собственности Администрации города Симферополь Республики Крым		В.С. Паринов

**Схема градостроительного зонирования до внесения изменений
 для земельного участка по адресу: Республика Крым,
 г. Симферополь, район улицы Цветочная, поз. по ГП-1, с
 кадастровым номером 90:22:010225:670**



**Схема градостроительного зонирования после внесения
 изменений для земельного участка по адресу: Республика Крым,
 г. Симферополь, район улицы Цветочная, поз. по ГП-1, с
 кадастровым номером 90:22:010225:670**



Председатель Симферопольского городского совета Республики Крым		В.Н. Агеев
Начальник МКУ Департамент развития муниципальной собственности Администрации города Симферополь Республики Крым		В.С. Парин