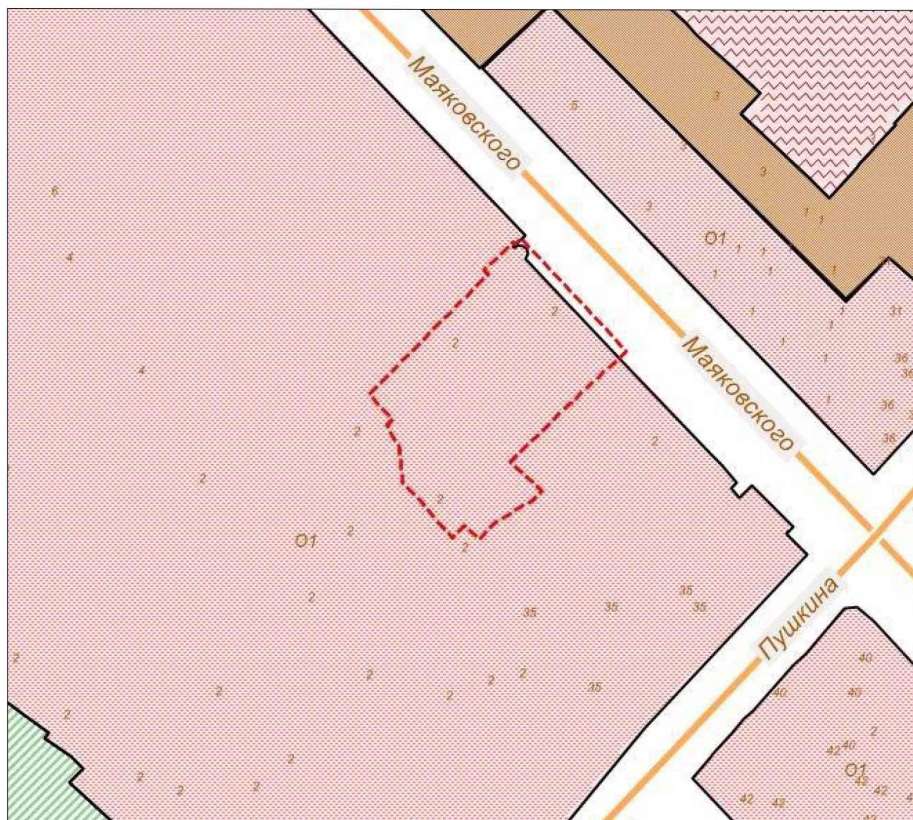
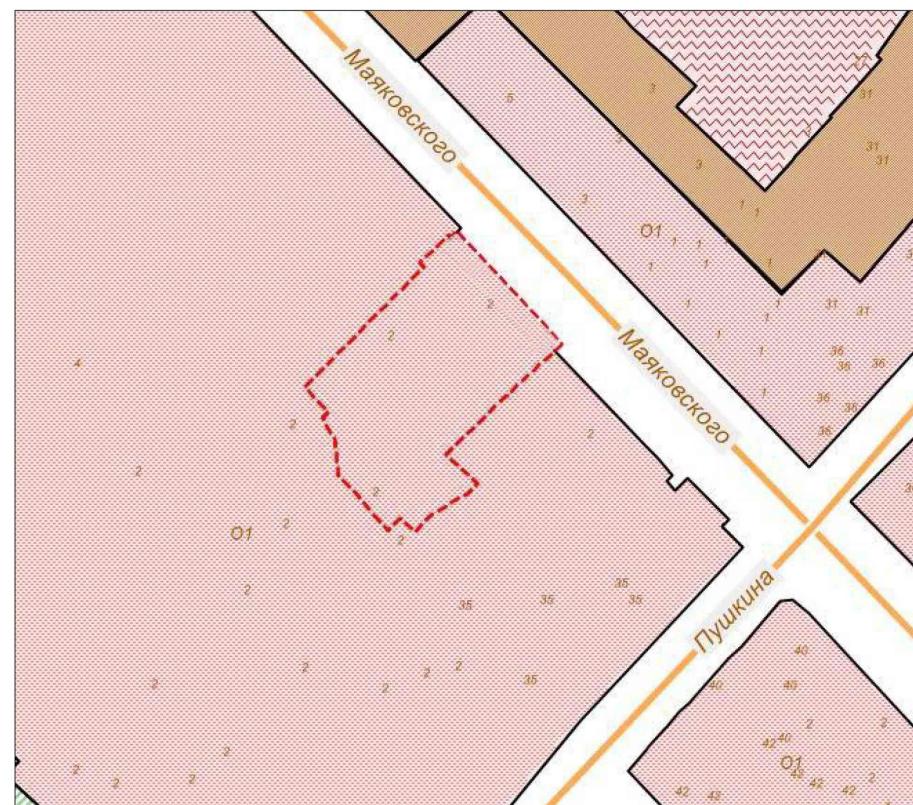


**Схема градостроительного зонирования до внесения изменений для земельного участка, расположенного по адресу: Республика Крым, г. Симферополь, ул. Пушкина/ ул. Маяковского, 35/2, с кадастровым номером 90:22:010302:1459**



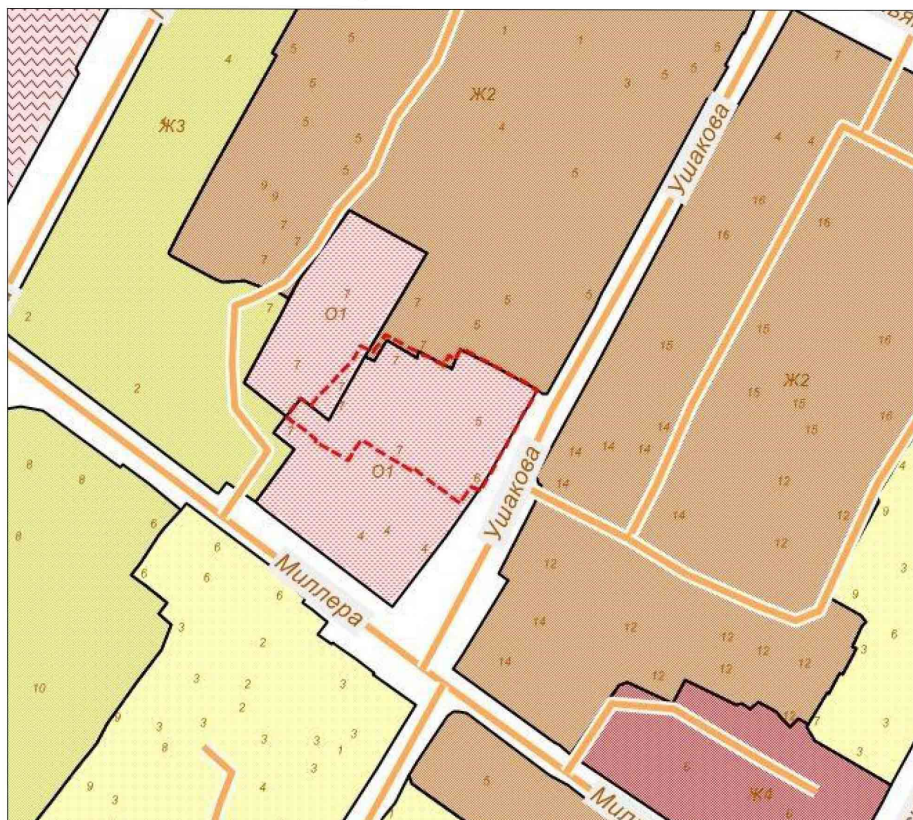
**Схема градостроительного зонирования после внесения изменений для земельного участка, расположенного по адресу: Республика Крым, г. Симферополь, ул. Пушкина/ ул. Маяковского, 35/2, с кадастровым номером 90:22:010302:1459**



Председатель Симферопольского городского совета Республики Крым		В.Н. Агеев
Начальник МКУ Департамент развития муниципальной собственности Администрации города Симферополь Республики Крым		В.С. Паринов



**Схема градостроительного зонирования до внесения изменений для земельного участка, расположенного по адресу: Республика Крым, г. Симферополь, ул. Ушакова, 5/6, с кадастровым номером 90:22:010308:2978**



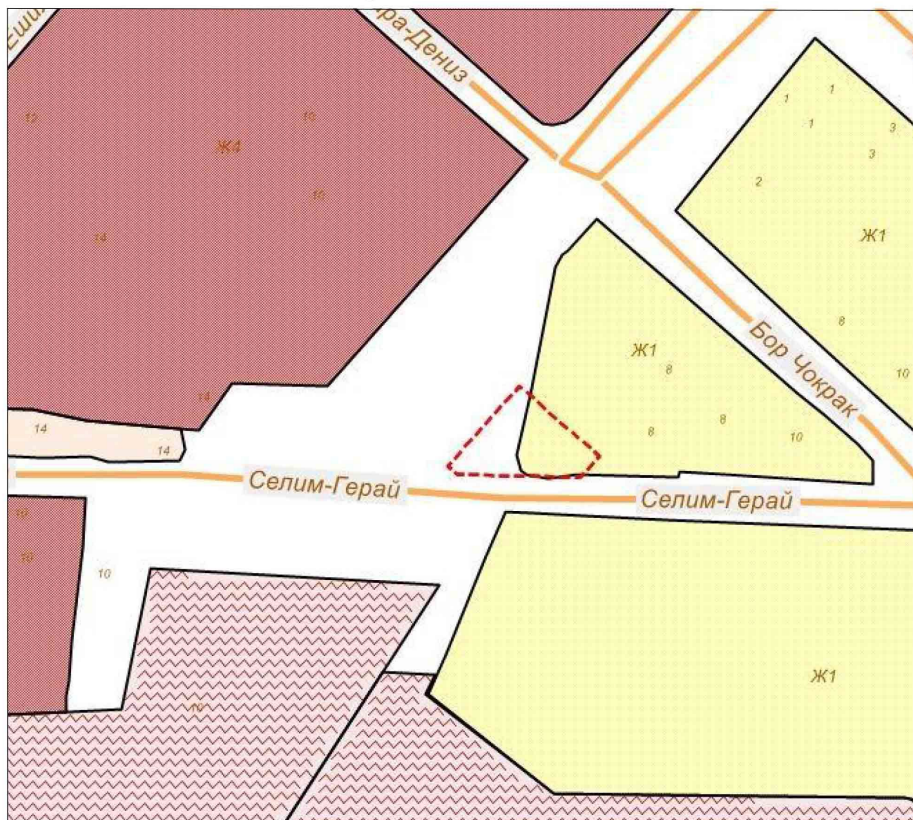
**Схема градостроительного зонирования после внесения изменений для земельного участка, расположенного по адресу: Республика Крым, г. Симферополь, ул. Ушакова, 5/6, с кадастровым номером 90:22:010308:2978**



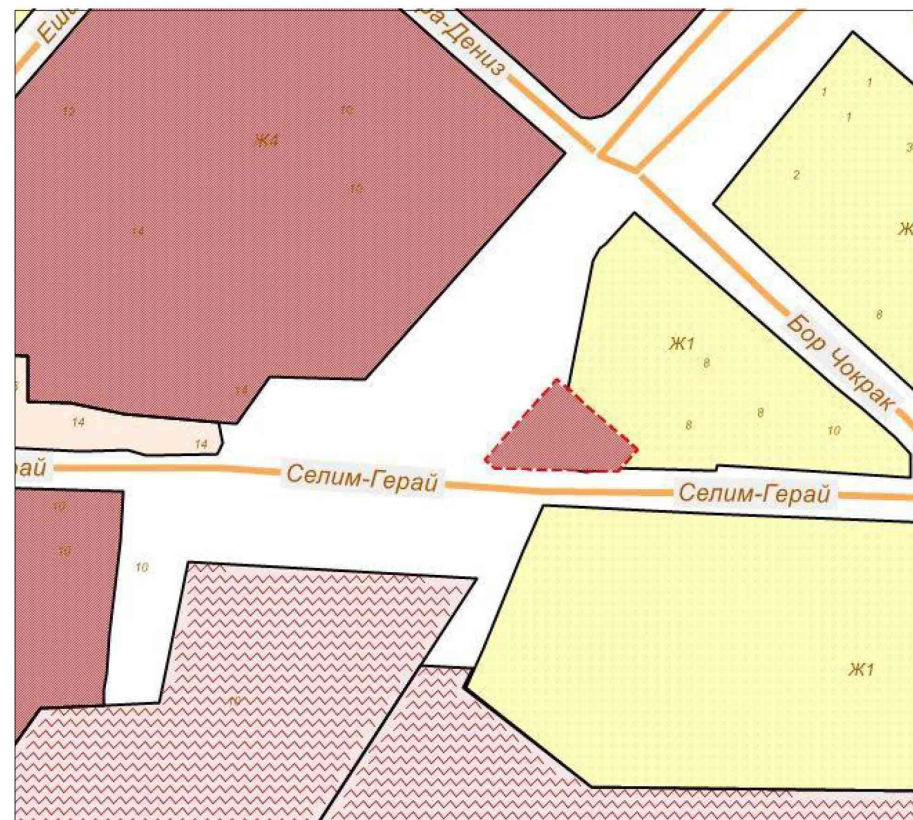
Председатель Симферопольского городского совета Республики Крым		В.Н. Агеев
Начальник МКУ Департамент развития муниципальной собственности Администрации города Симферополь Республики Крым		В.С. Паринов



**Схема градостроительного зонирования до внесения изменений для земельного участка по адресу: Республика Крым, г. Симферополь, ул. Кантар, (поз. по ГП-6), с кадастровым номером 90:22:010311:385**



**Схема градостроительного зонирования после внесения изменений для земельного участка по адресу: Республика Крым, г. Симферополь, ул. Кантар, (поз. по ГП-6), с кадастровым номером 90:22:010311:385**



Председатель Симферопольского городского совета Республики Крым		В.Н. Агеев
Начальник МКУ Департамент развития муниципальной собственности Администрации города Симферополь Республики Крым		В.С. Паринов



**Схема градостроительного зонирования до внесения изменений  
для земельного участка по адресу: Республика Крым, г.  
Симферополь, ул. Кантар, поз. по ГП-5, с кадастровым номером  
90:22:010311:389**



**Схема градостроительного зонирования после внесения  
изменений для земельного участка по адресу: Республика Крым,  
г. Симферополь, ул. Кантар, поз. по ГП-5, с кадастровым  
номером 90:22:010311:389**



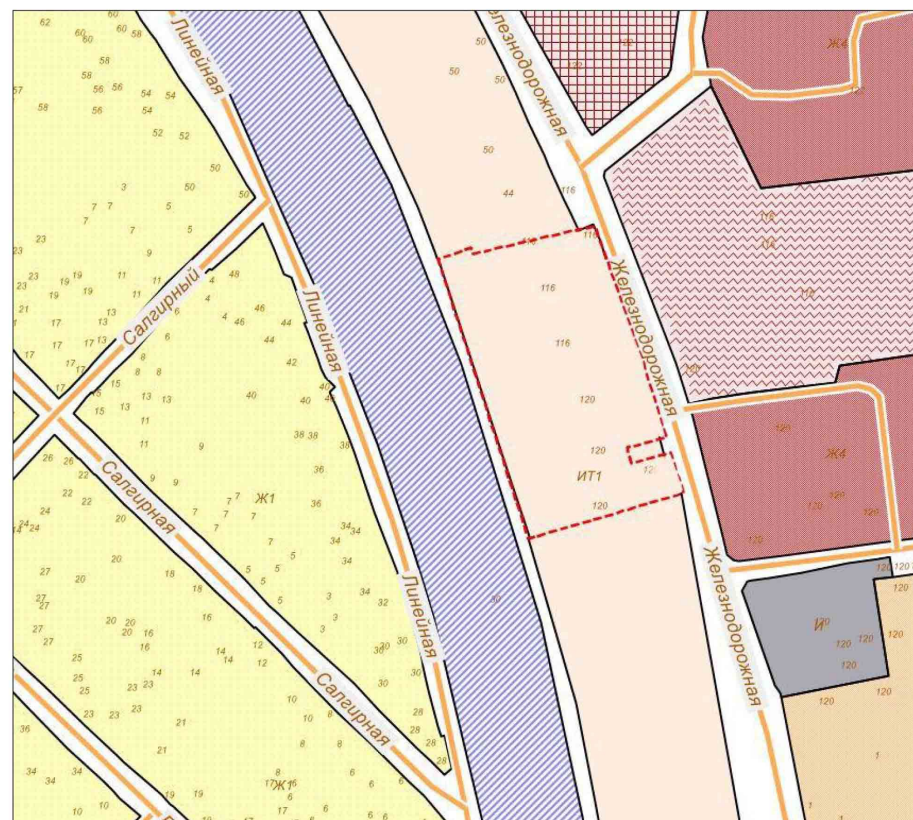
Председатель Симферопольского городского совета Республики Крым		В.Н. Агеев
Начальник МКУ Департамент развития муниципальной собственности Администрации города Симферополь Республики Крым		В.С. Паринов



**Схема градостроительного зонирования до внесения изменений для земельного участка по адресу: Республика Крым, г. Симферополь, ул. Железнодорожная, гаражно-строительный кооператив № 9, с кадастровым номером 90:22:000000:1078**



**Схема градостроительного зонирования после внесения изменений для земельного участка по адресу: Республика Крым, г. Симферополь, ул. Железнодорожная, гаражно-строительный кооператив № 9, с кадастровым номером 90:22:000000:1078**



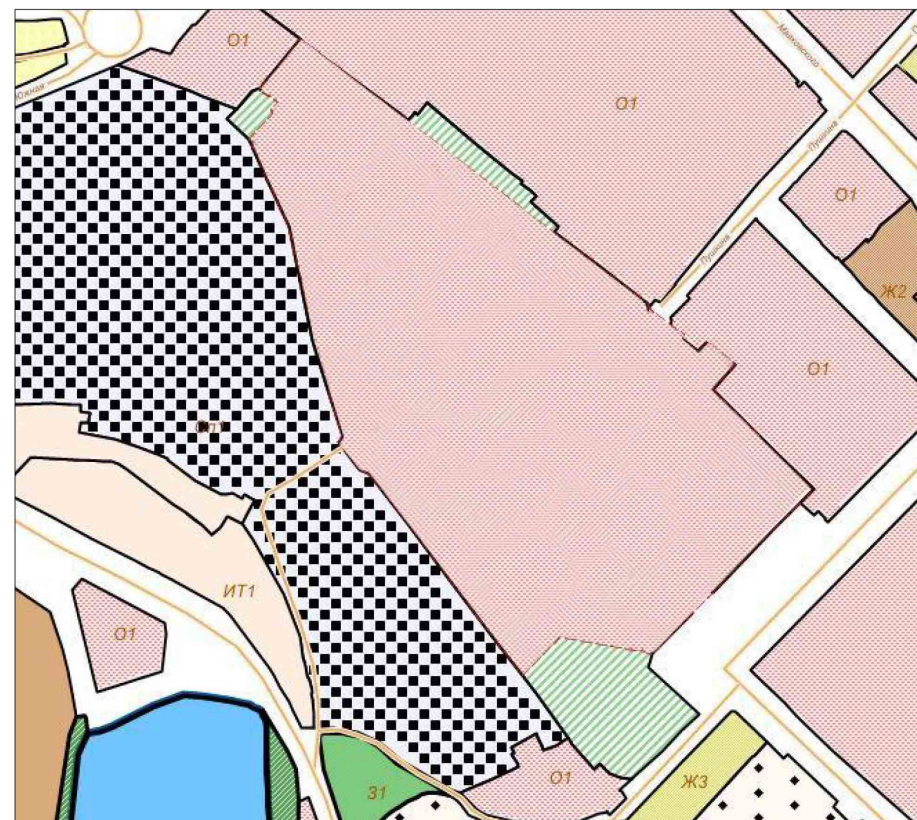
Председатель Симферопольского городского совета Республики Крым		В.Н. Агеев
Начальник МКУ Департамент развития муниципальной собственности Администрации города Симферополь Республики Крым		В.С. Паринов



**Схема градостроительного зонирования до внесения изменений  
для земельного участка по адресу: Республика Крым, г.  
Симферополь, ул. Пушкина, 46, с кадастровым номером  
90:22:010302:1243**



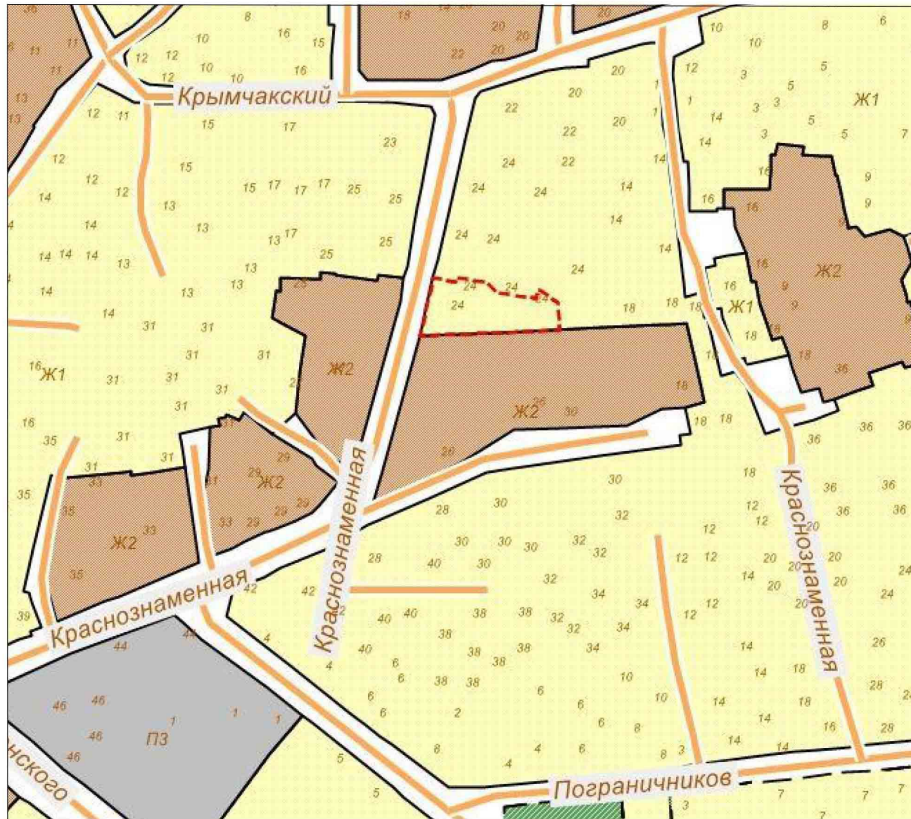
**Схема градостроительного зонирования после внесения  
изменений для земельного участка по адресу: Республика Крым,  
г. Симферополь, ул. Пушкина, 46, с кадастровым номером  
90:22:010302:1243**



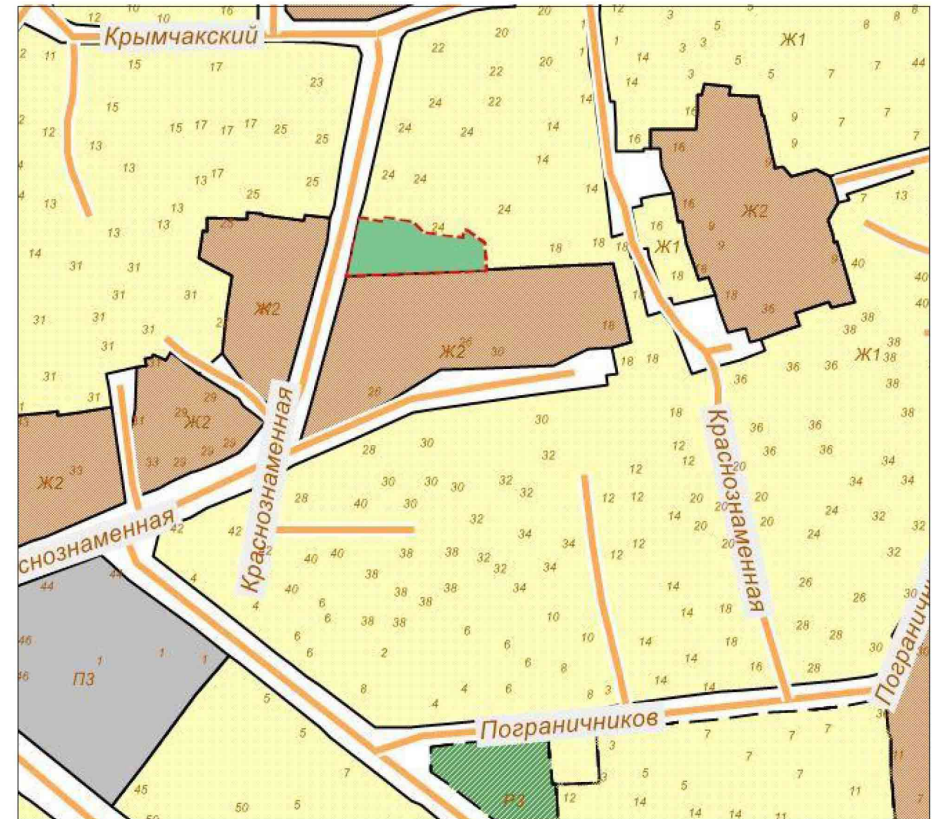
Председатель Симферопольского городского совета Республики Крым		В.Н. Агеев
Начальник МКУ Департамент развития муниципальной собственности Администрации города Симферополь Республики Крым		В.С. Паринев



**Схема градостроительного зонирования до внесения изменений  
для земельного участка по адресу: Республика Крым, г.  
Симферополь, ул. Краснознаменная, 24, с кадастровым номером  
90:22:010222:1298**



**Схема градостроительного зонирования после внесения  
изменений для земельного участка по адресу: Республика Крым,  
г. Симферополь, ул. Краснознаменная, 24, с кадастровым  
номером 90:22:010222:1298**



Председатель Симферопольского городского совета Республики Крым		В.Н. Агеев
Начальник МКУ Департамент развития муниципальной собственности Администрации города Симферополь Республики Крым		В.С. Парин



**Схема градостроительного зонирования до внесения изменений  
для земельного участка по адресу: Республика Крым, г.  
Симферополь, ул. З. Жильцовой, 9**



**Схема градостроительного зонирования после внесения  
изменений для земельного участка по адресу: Республика Крым,  
г. Симферополь, ул. З. Жильцовой, 9**



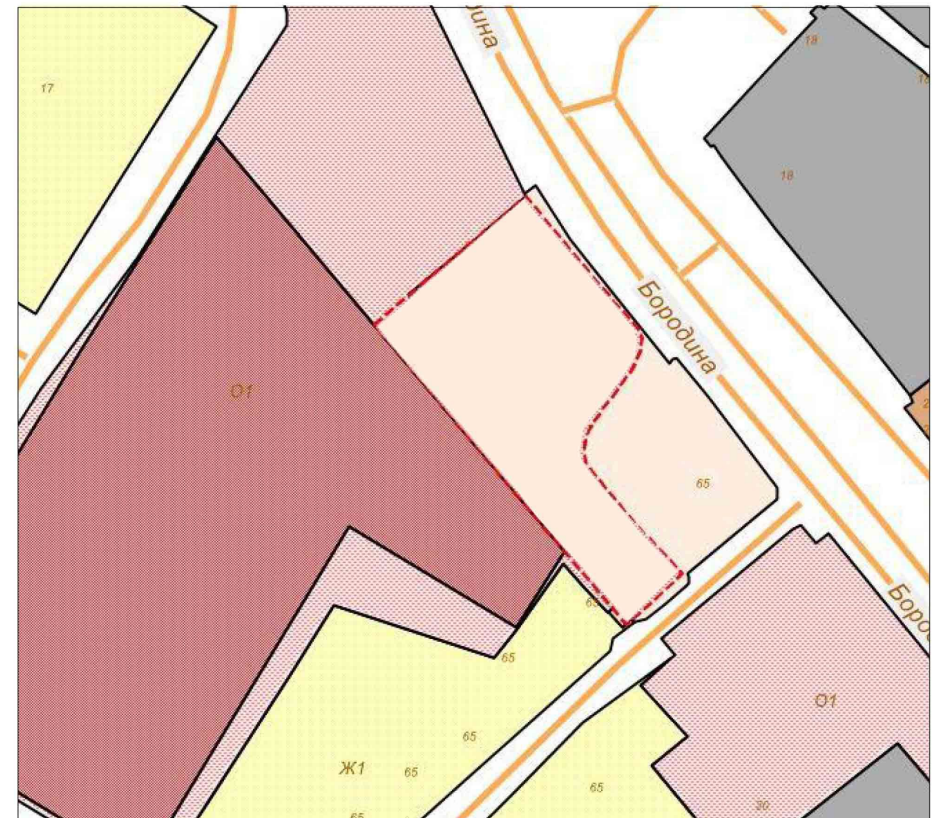
Председатель Симферопольского городского совета Республики Крым		В.Н. Агеев
Начальник МКУ Департамент развития муниципальной собственности Администрации города Симферополь Республики Крым		В.С. Паринов



**Схема градостроительного зонирования до внесения изменений  
для земельного участка по адресу: Республика Крым, г.  
Симферополь, в районе улицы Бородина, улицы Симеизская, с  
кадастровым номером 90:22:010216:9637**



**Схема градостроительного зонирования после внесения  
изменений для земельного участка по адресу: Республика Крым,  
г. Симферополь, в районе улицы Бородина, улицы Симеизская,  
с кадастровым номером 90:22:010216:9637**



Председатель Симферопольского городского совета Республики Крым		В.Н. Агеев
Начальник МКУ Департамент развития муниципальной собственности Администрации города Симферополь Республики Крым		В.С. Паринов



**Схема градостроительного зонирования до внесения изменений  
 для земельного участка по адресу: Республика Крым, г.  
 Симферополь, Каменский садовый массив, СПК «Ударник»**



**Схема градостроительного зонирования после внесения  
 изменений для земельного участка по адресу: Республика Крым,  
 г. Симферополь, Каменский садовый массив, СПК «Ударник»**



Председатель Симферопольского городского совета Республики Крым		В.Н. Агеев
Начальник МКУ Департамент развития муниципальной собственности Администрации города Симферополь Республики Крым		В.С. Парин



**Схема градостроительного зонирования до внесения изменений  
для земельного участка по адресу: Республика Крым, г.  
Симферополь, в районе пос. Кирпичное (Марьино-5) (поз. по  
ГП-25), с кадастровым номером 90:22:010228:349**



**Схема градостроительного зонирования после внесения  
изменений для земельного участка по адресу: Республика Крым,  
г. Симферополь, в районе пос. Кирпичное (Марьино-5) (поз. по  
ГП-25), с кадастровым номером 90:22:010228:349**



Председатель Симферопольского городского совета Республики Крым		В.Н. Агеев
Начальник МКУ Департамент развития муниципальной собственности Администрации города Симферополь Республики Крым		В.С. Паринов