

Схема градостроительного зонирования до внесения изменений для земельного участка, расположенного по адресу: Республика Крым, г. Симферополь, ул. Труда, 35 в, с кадастровым номером 90:22:010227:488



Схема градостроительного зонирования после внесения изменений для земельного участка, расположенного по адресу: Республика Крым, г. Симферополь, ул. Труда, 35 в, с кадастровым номером 90:22:010227:488



Председатель Симферопольского городского совета		Агеев В.Н.
Начальник МКУ Департамент развития муниципальной собственности администрации города Симферополя		Паринов В.С.

**Схема градостроительного зонирования до внесения изменений
для земельного участка по адресу: Республика Крым, г.
Симферополь, ул. Чора Батыр, в районе дома № 58, с
кадастровым номером 90:22:010312:131**



**Схема градостроительного зонирования после внесения
изменений для земельного участка по адресу: Республика Крым,
г. Симферополь, ул. Чора Батыр, в районе дома № 58, с
кадастровым номером 90:22:010312:131**



Председатель Симферопольского городского совета		Агеев В.Н.
Начальник МКУ Департамент развития муниципальной собственности администрации города Симферополя		Паринов В.С.

**Схема градостроительного зонирования до внесения изменений
для земельного участка по адресу: Республика Крым, г.
Симферополь, ул. Мамак, земельный участок 11, с кадастровым
номером 90:22:010220:1183**

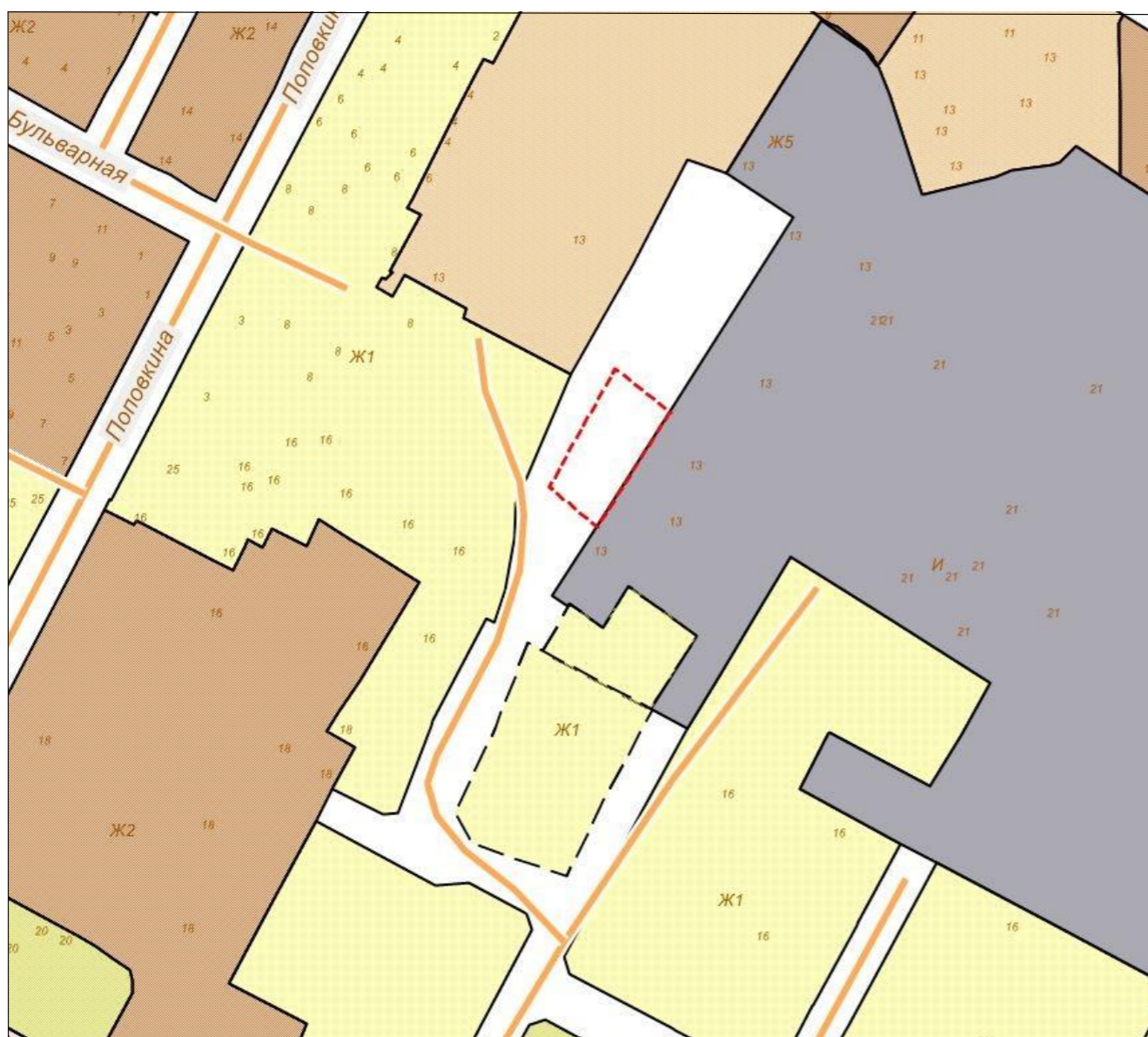


**Схема градостроительного зонирования после внесения
изменений для земельного участка по адресу: Республика Крым,
г. Симферополь, ул. Мамак, земельный участок 11, с
кадастровым номером 90:22:010220:1183**



Председатель Симферопольского городского совета		Агеев В.Н.
Начальник МКУ Департамент развития муниципальной собственности администрации города Симферополя		Паринов В.С.

**Схема градостроительного зонирования до внесения изменений
для земельного участка по адресу: Республика Крым, г.
Симферополь, ул. Батурина, (поз по ГП-3), с кадастровым
номером 90:22:010305:1371**



**Схема градостроительного зонирования после внесения
изменений для земельного участка по адресу: Республика Крым,
г. Симферополь, ул. Батурина, (поз по ГП-3), с кадастровым
номером 90:22:010305:1371**



Председатель Симферопольского городского совета		Агеев В.Н.
Начальник МКУ Департамент развития муниципальной собственности администрации города Симферополя		Паринов В.С.

**Схема градостроительного зонирования до внесения изменений
для земельного участка по адресу: Республика Крым, г.
Симферополь, ул. Ростовская, 16, с кадастровым номером
90:22:010201:548**

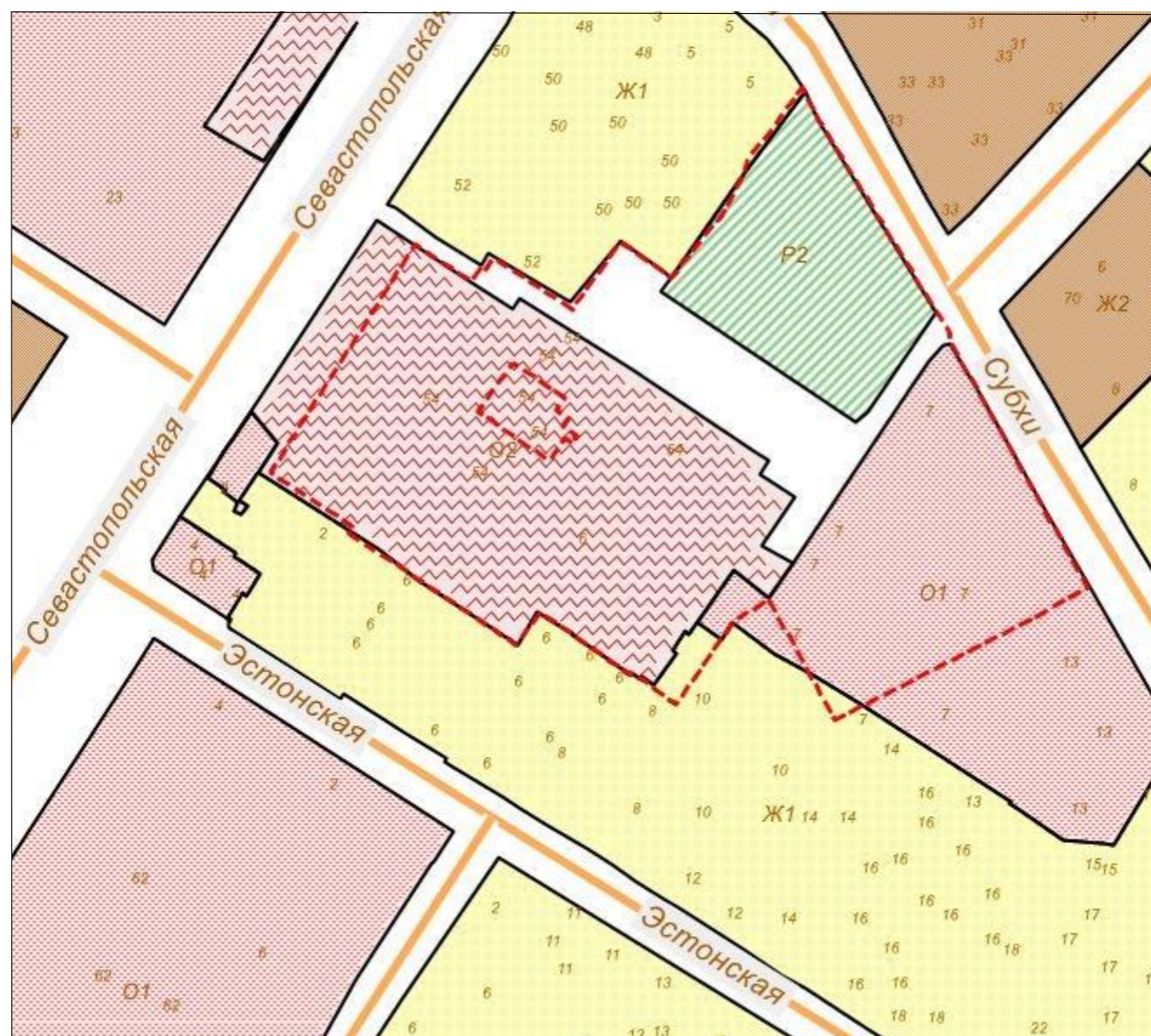


**Схема градостроительного зонирования после внесения
изменений для земельного участка по адресу: Республика Крым,
г. Симферополь, ул. Ростовская, 16, с кадастровым номером
90:22:010201:548**

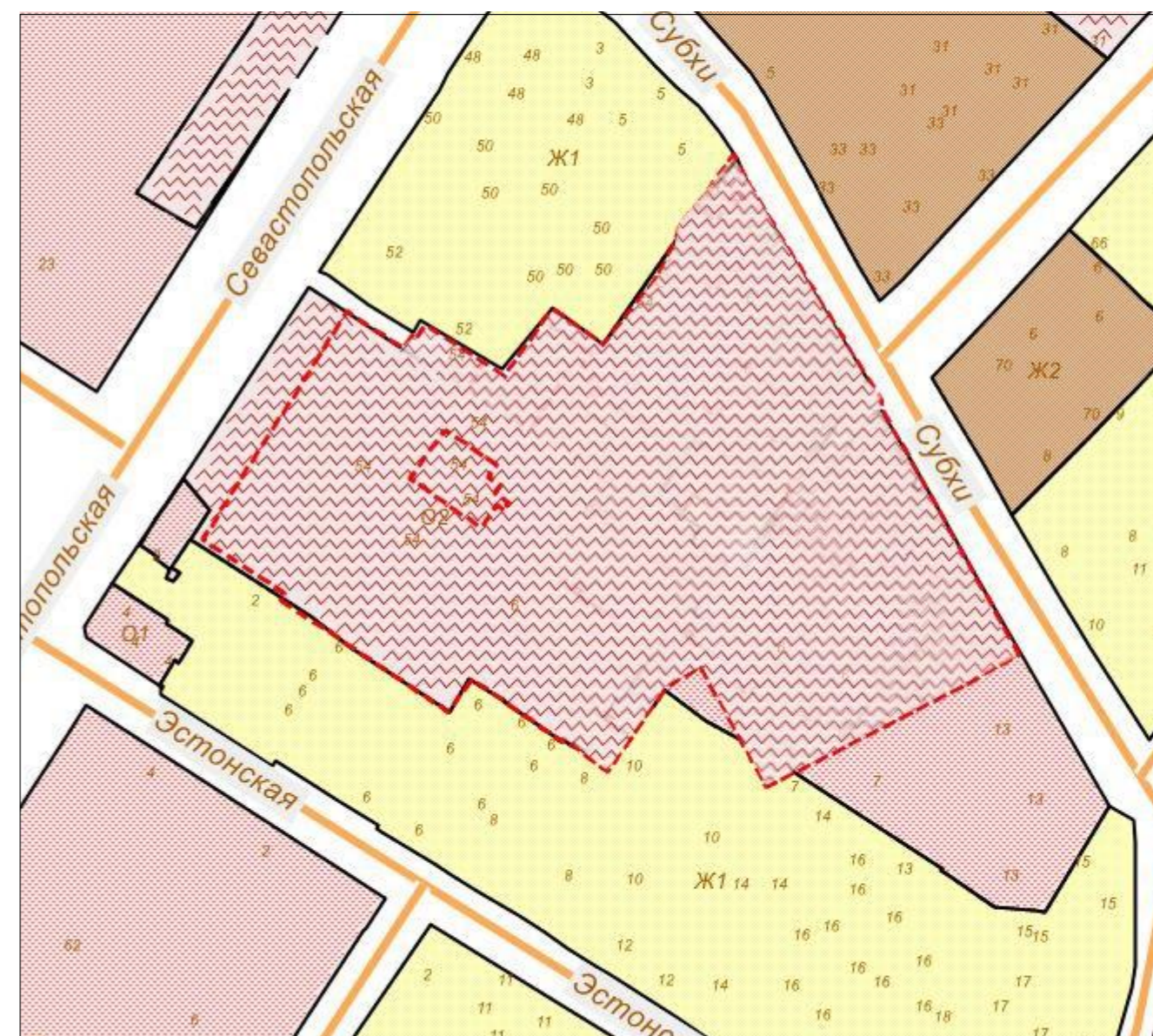


Председатель Симферопольского городского совета		Агеев В.Н.
Начальник МКУ Департамент развития муниципальной собственности администрации города Симферополя		Паринов В.С.

**Схема градостроительного зонирования до внесения изменений
для земельного участка по адресу: Республика Крым, г.
Симферополь, ул. Севастопольская, 54, с кадастровым номером
90:22:010302:779**



**Схема градостроительного зонирования после внесения
изменений для земельного участка по адресу: Республика Крым,
г. Симферополь, ул. Севастопольская, 54, с кадастровым
номером 90:22:010302:779**



Председатель Симферопольского городского совета		Агеев В.Н.
Начальник МКУ Департамент развития муниципальной собственности администрации города Симферополя		Паринов В.С.

**Схема градостроительного зонирования до внесения изменений
для земельного участка по адресу: Республика Крым, г.
Симферополь, ул. П. Осипенко (поз по ГП-90), с кадастровым
номером 90:22:010220:706**



**Схема градостроительного зонирования после внесения
изменений для земельного участка по адресу: Республика Крым,
г. Симферополь, ул. П. Осипенко (поз по ГП-90), с кадастровым
номером 90:22:010220:706**

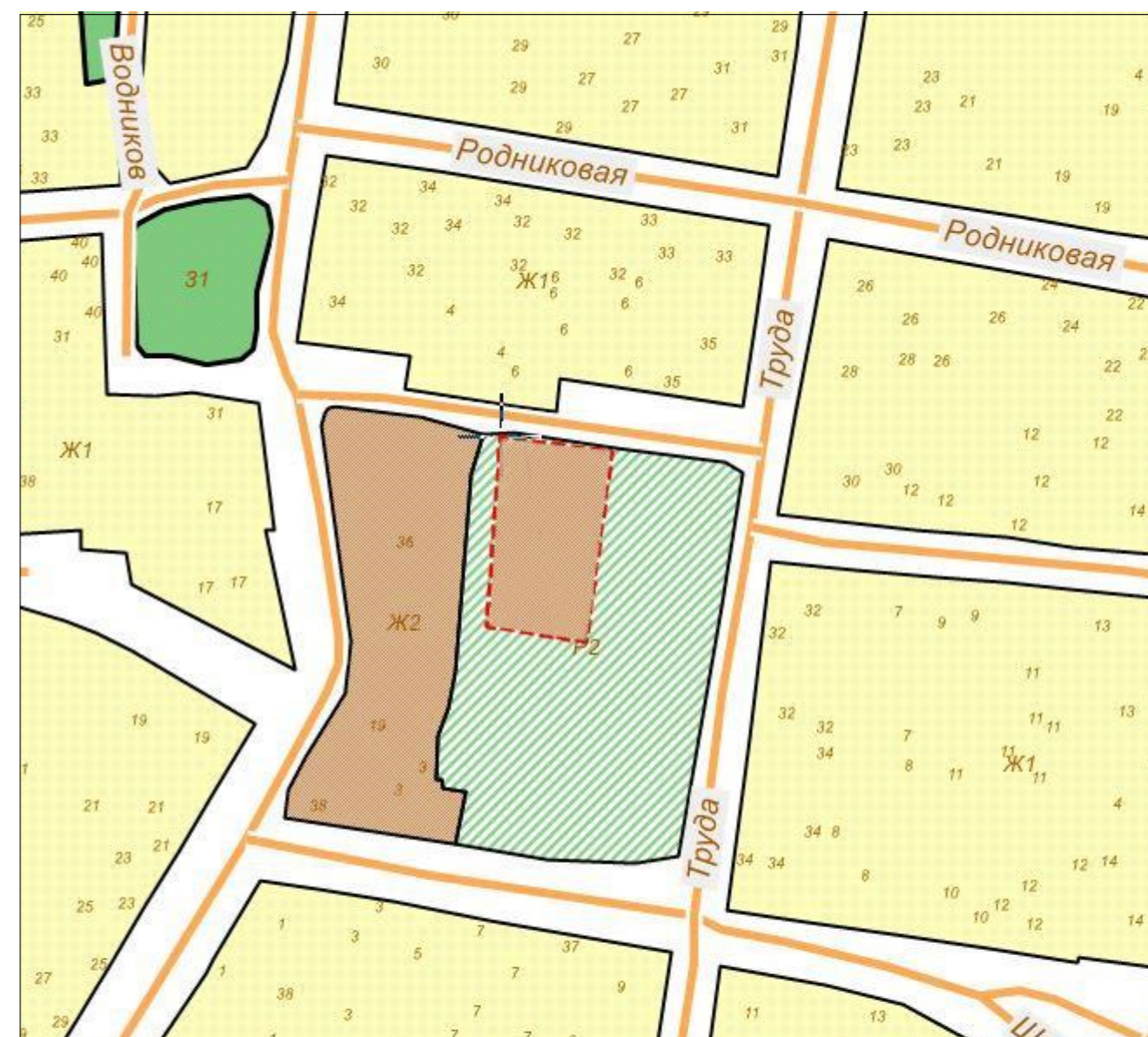


Председатель Симферопольского городского совета		Агеев В.Н.
Начальник МКУ Департамент развития муниципальной собственности администрации города Симферополя		Паринов В.С.

**Схема градостроительного зонирования до внесения изменений
для земельного участка по адресу: Республика Крым, г.
Симферополь, по переулку Яблоневому, 3, с кадастровым
номером 90:22:010227:73**



**Схема градостроительного зонирования после внесения
изменений для земельного участка по адресу: Республика Крым,
г. Симферополь, по переулку Яблоневому, 3, с кадастровым
номером 90:22:010227:73**



Председатель Симферопольского городского совета		Агеев В.Н.
Начальник МКУ Департамент развития муниципальной собственности администрации города Симферополя		Паринов В.С.

Схема градостроительного зонирования до внесения изменений для земельного участка, расположенного по адресу: Республика Крым, г. Симферополь, ул. Кечкеметская, 3

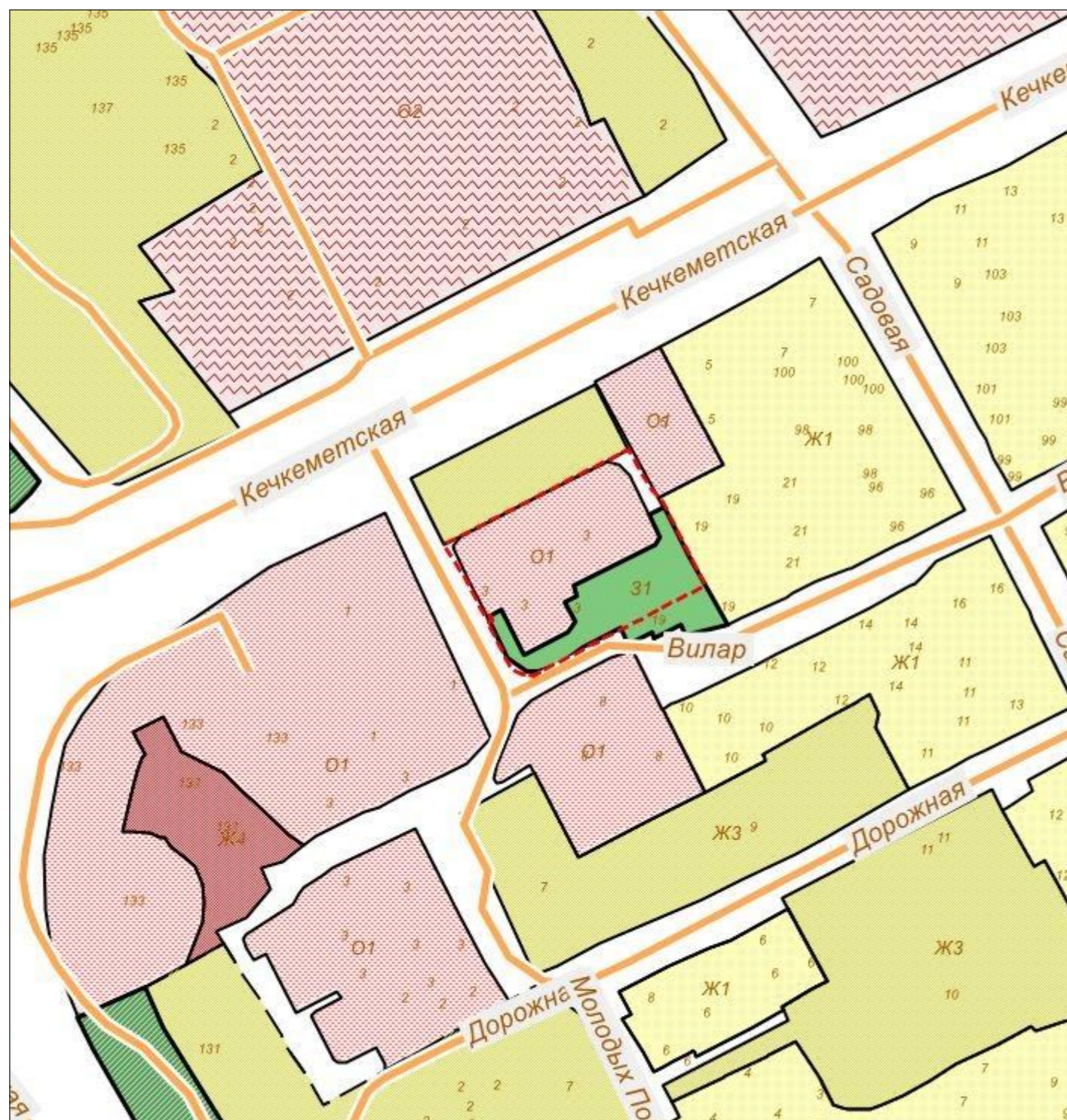


Схема градостроительного зонирования после внесения изменений для земельного участка, расположенного по адресу: Республика Крым, г. Симферополь, ул. Кечкеметская, 3

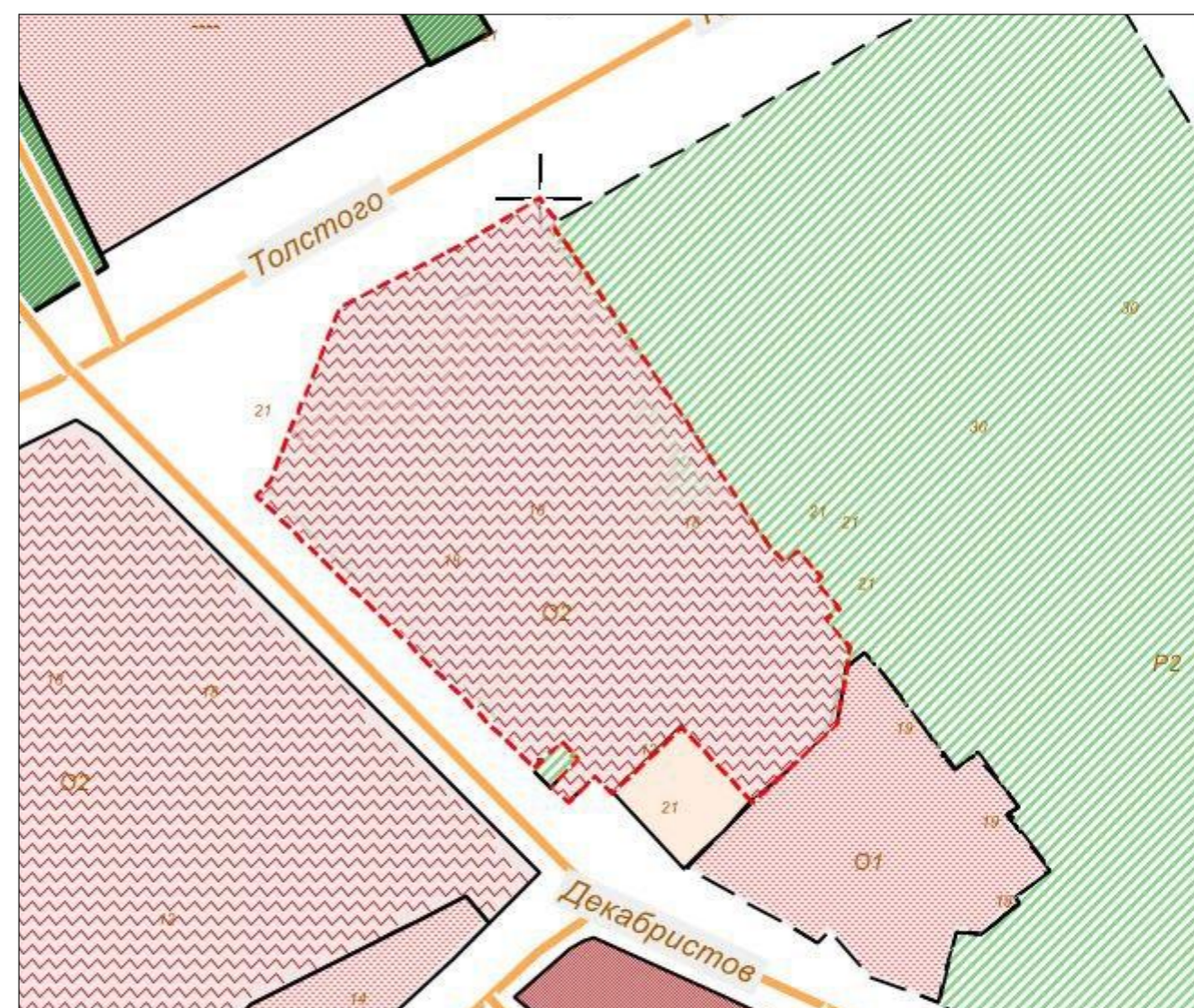


Председатель Симферопольского городского совета		Агеев В.Н.
Начальник МКУ Департамент развития муниципальной собственности администрации города Симферополя		Паринов В.С.

Схема градостроительного зонирования до внесения изменений для земельного участка по адресу: Республика Крым, г. Симферополь, ул. Декабристов, 21, с кадастровым номером 90:22:010217:3022



Схема градостроительного зонирования после внесения изменений для земельного участка по адресу: Республика Крым, г. Симферополь, ул. Декабристов, 21, с кадастровым номером 90:22:010217:3022



Председатель Симферопольского городского совета		Агеев В.Н.
Начальник МКУ Департамент развития муниципальной собственности администрации города Симферополя		Паринов В.С.