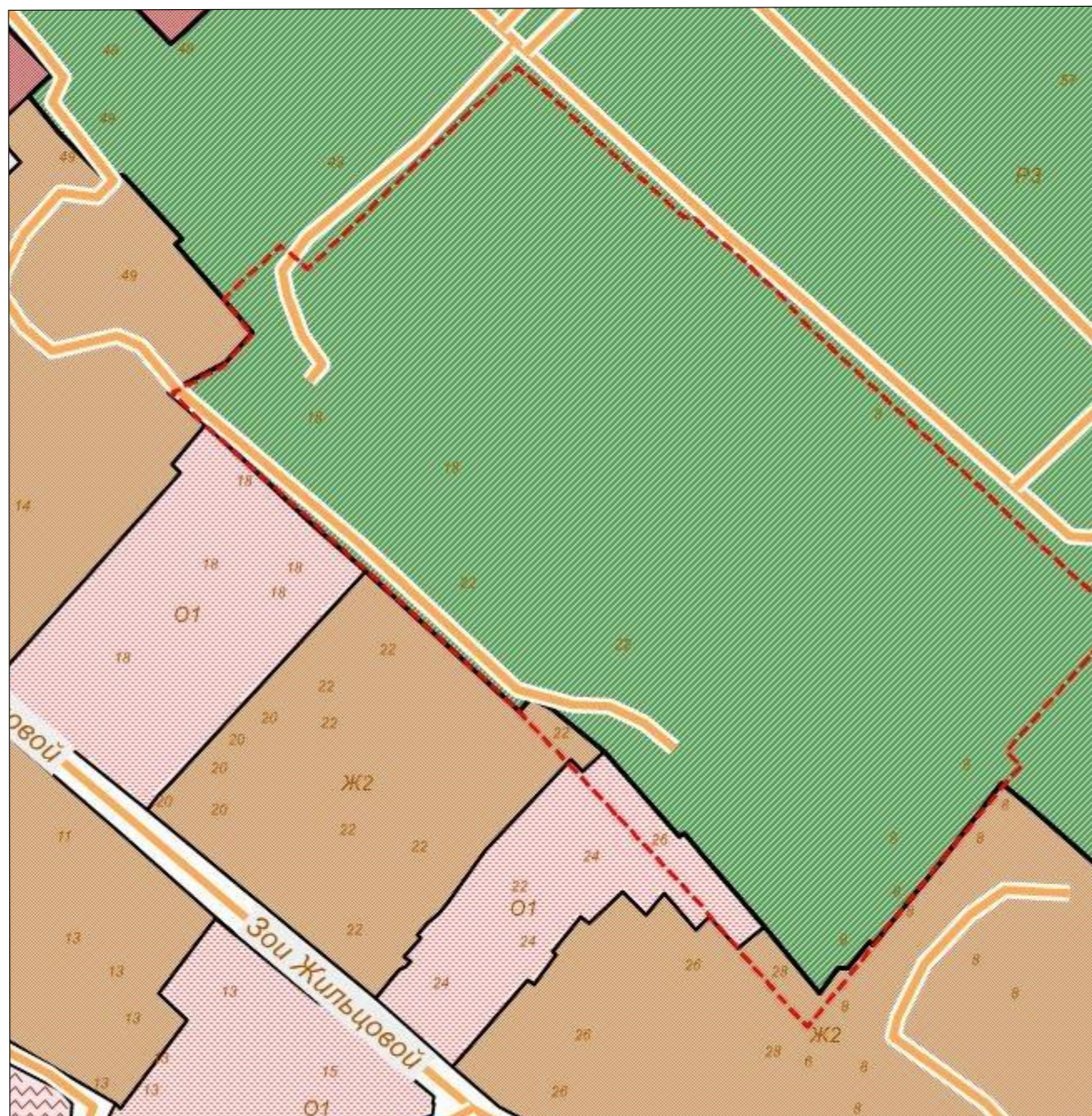


**Схема градостроительного зонирования до внесения изменений
для земельного участка по адресу: Республика Крым, г.
Симферополь, ул. Киевская, 51-52/ул. Шмидта, 10а, с
кадастровым номером 90:22:010218:5339**



**Схема градостроительного зонирования после внесения
изменений для земельного участка по адресу: Республика Крым,
г. Симферополь, ул. Киевская, 51-52/ул. Шмидта, 10а, с
кадастровым номером 90:22:010218:5339**

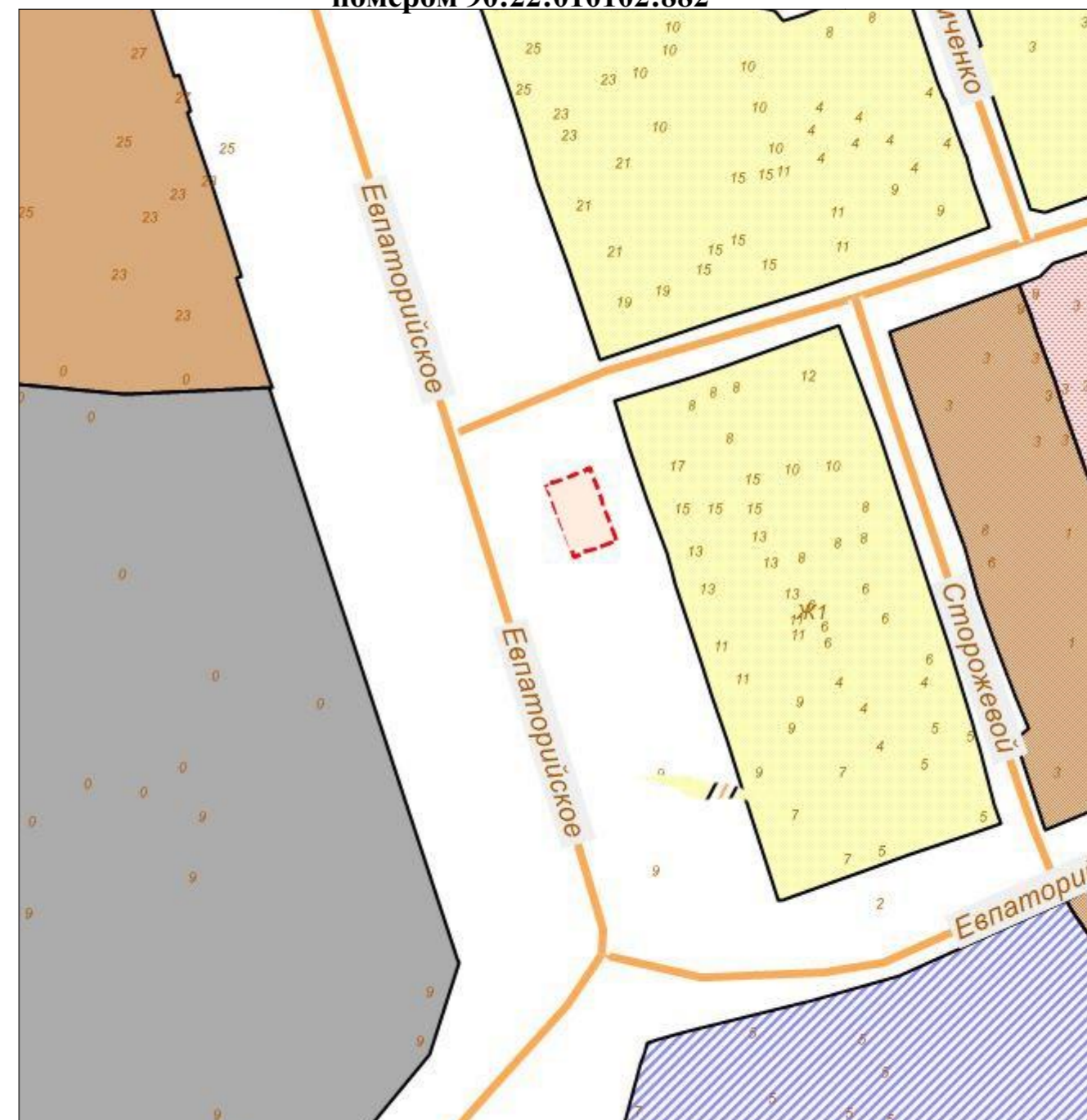


Председатель Симферопольского городского совета		Агеев В.Н.
Начальник МКУ Департамент развития муниципальной собственности администрации города Симферополя		Паринов В.С.

**Схема градостроительного зонирования до внесения изменений
для земельного участка по адресу: Республика Крым, г.
Симферополь, Евпаторийское шоссе, 17А, с кадастровым
номером 90:22:010102:882**



**Схема градостроительного зонирования после внесения
изменений для земельного участка по адресу: Республика Крым,
г. Симферополь, Евпаторийское шоссе, 17А, с кадастровым
номером 90:22:010102:882**



Председатель Симферопольского городского совета		Агеев В.Н.
Начальник МКУ Департамент развития муниципальной собственности администрации города Симферополя		Паринов В.С.

Схема градостроительного зонирования до внесения изменений
для земельного участка, расположенного по адресу: Республика
Крым, г. Симферополь, ул. Чехова, 23

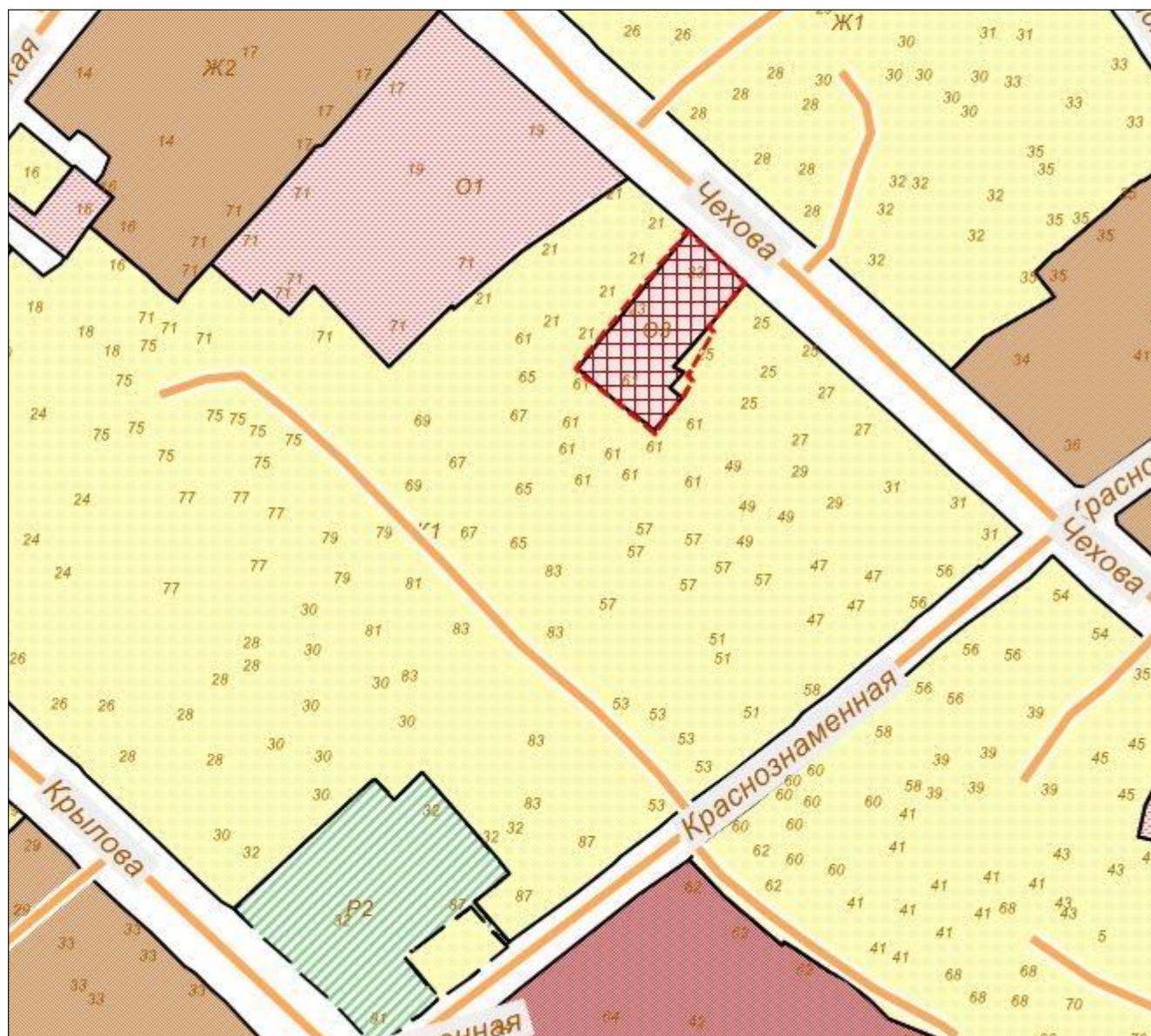
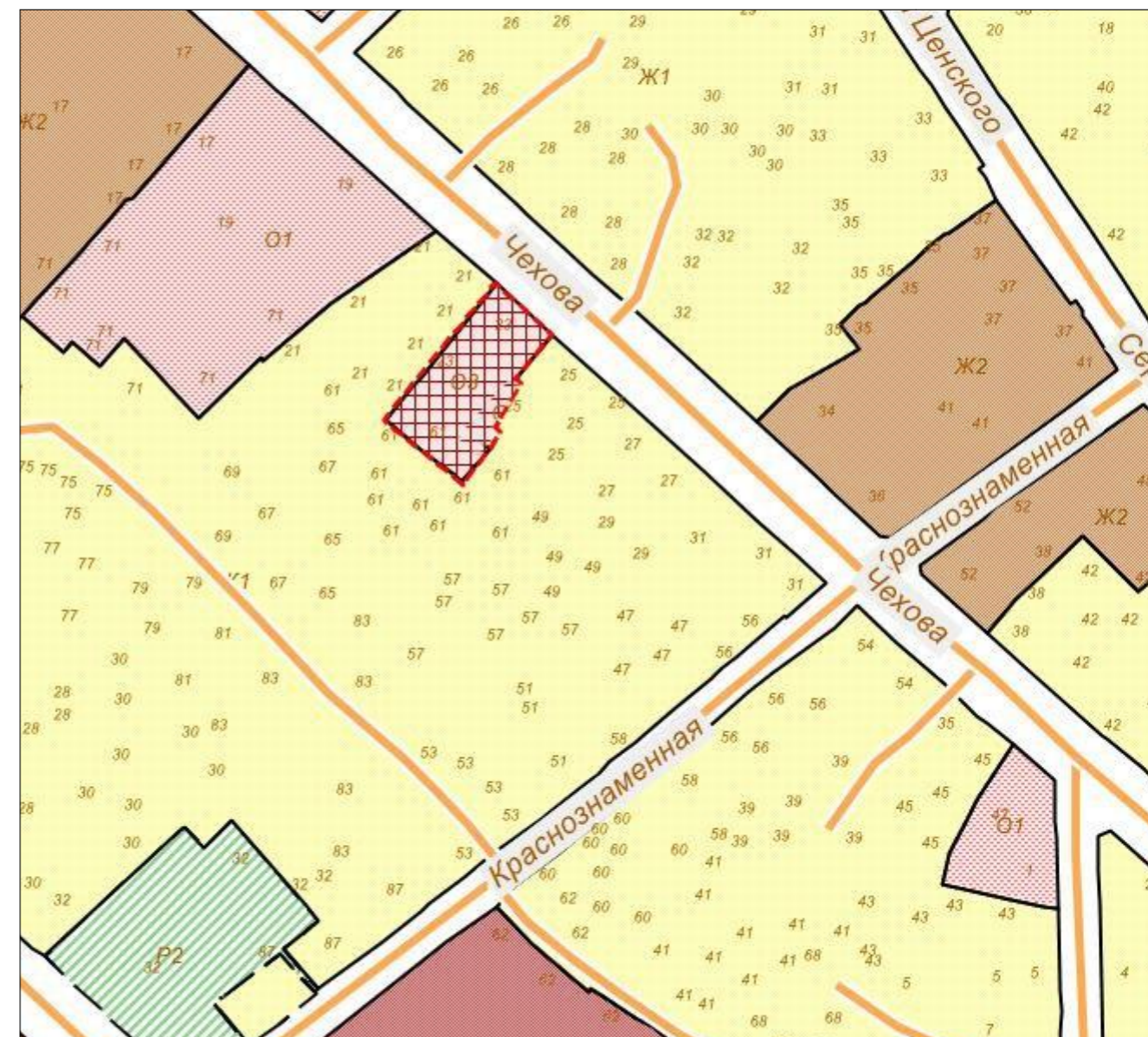
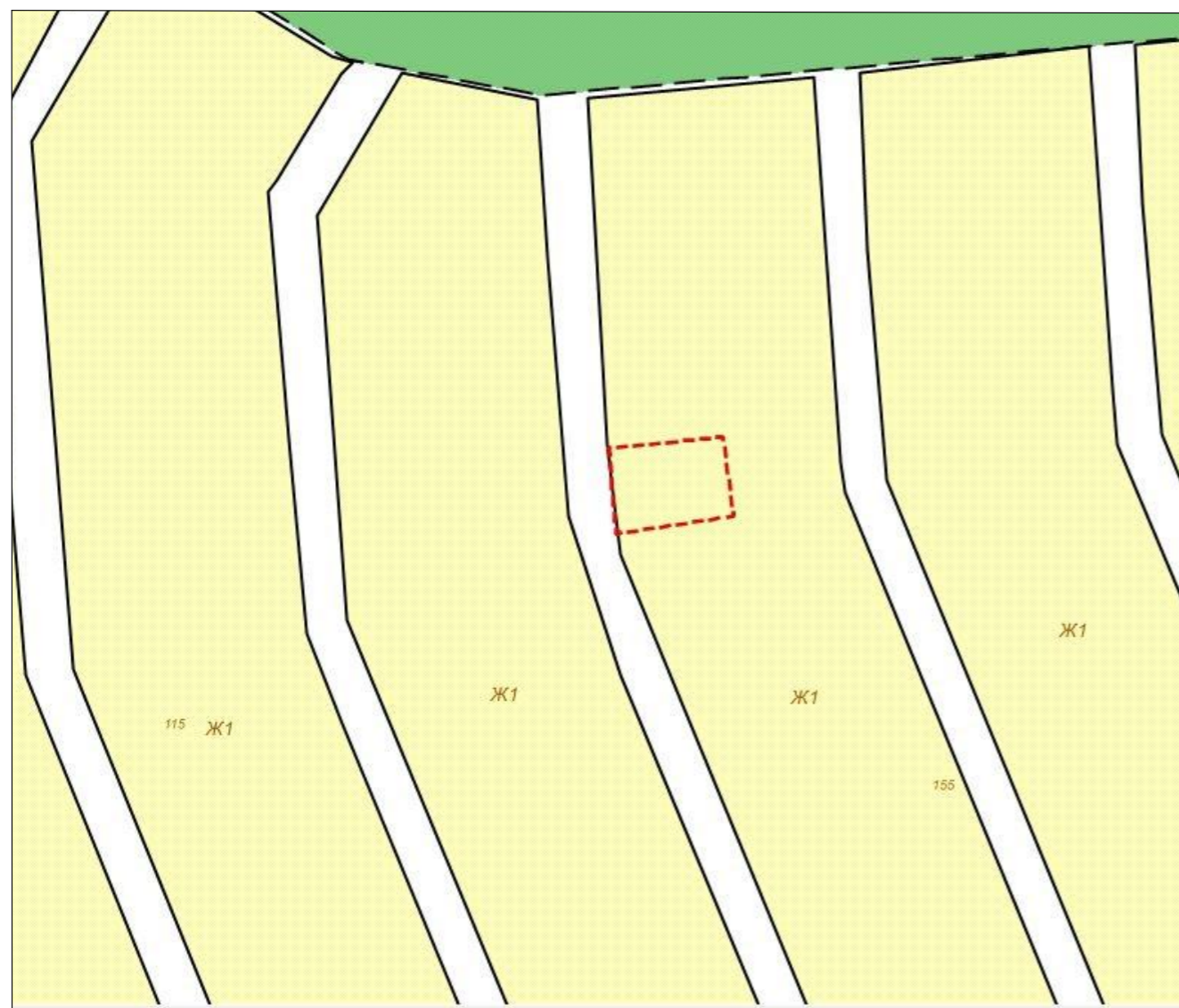


Схема градостроительного зонирования после внесения изменений для
земельного участка, расположенного по адресу: Республика Крым, г.
Симферополь, ул. Чехова, 23

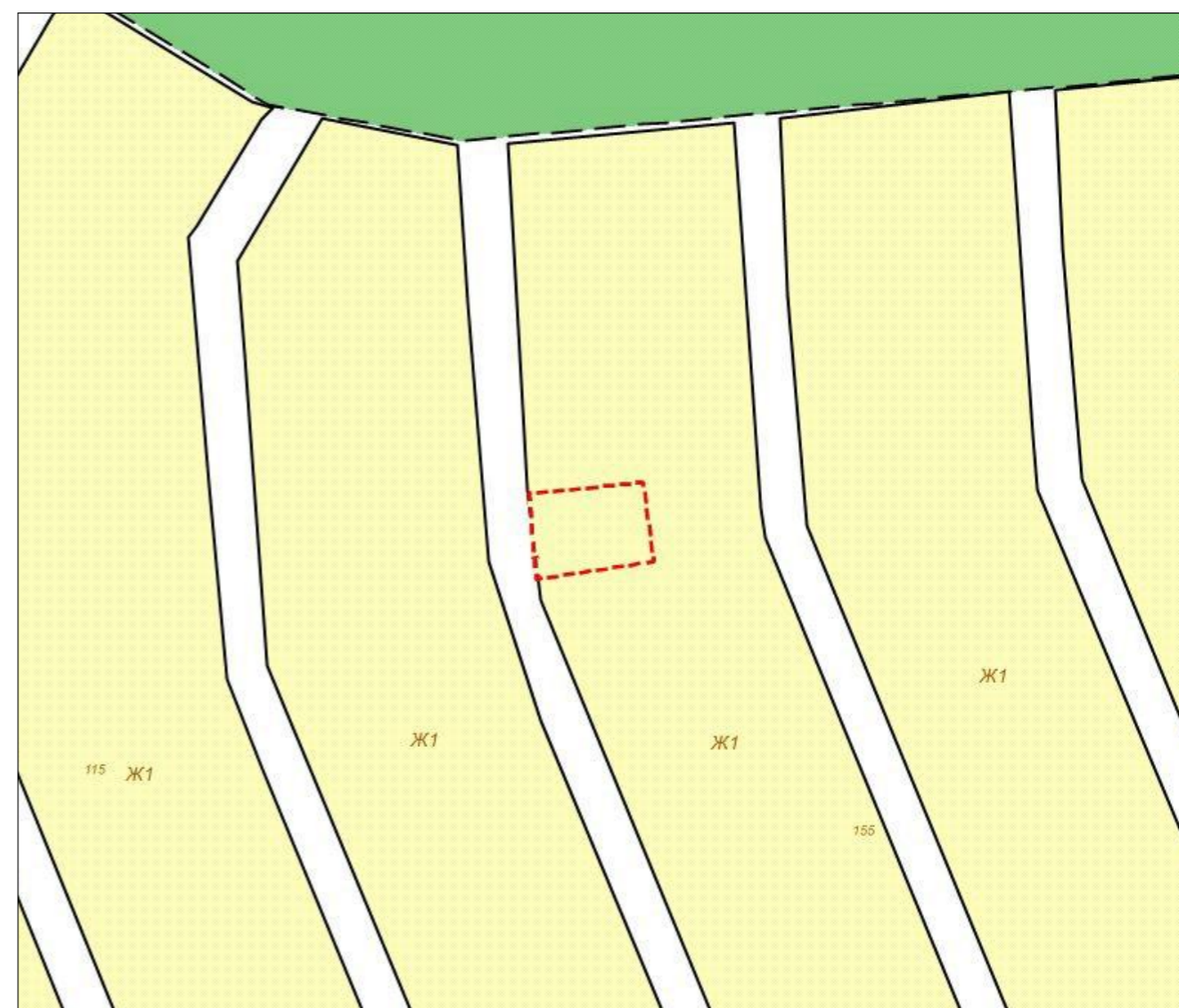


Председатель Симферопольского городского совета		Агеев В.Н.
Начальник МКУ Департамент развития муниципальной собственности администрации города Симферополя		Паринов В.С.

**Схема градостроительного зонирования до внесения изменений
для земельного участка, расположенного по адресу: Республика
Крым, г. Симферополь, в районе «Петровские высоты» М-4
(поз. по ГП-53), с кадастровым номером 90:22:010306:1864**



**Схема градостроительного зонирования после внесения изменений
для земельного участка, расположенного по адресу: Республика
Крым, г. Симферополь, в районе «Петровские высоты» М-4 (поз. по
ГП-53), с кадастровым номером 90:22:010306:1864**



Председатель Симферопольского городского совета		Агеев В.Н.
Начальник МКУ Департамент развития муниципальной собственности администрации города Симферополя		Паринов В.С.

Схема градостроительного зонирования до внесения изменений для земельного участка в пределах территории, расположенной по адресу: Республика Крым, г. Симферополь, парк им. Ю.Гагарина

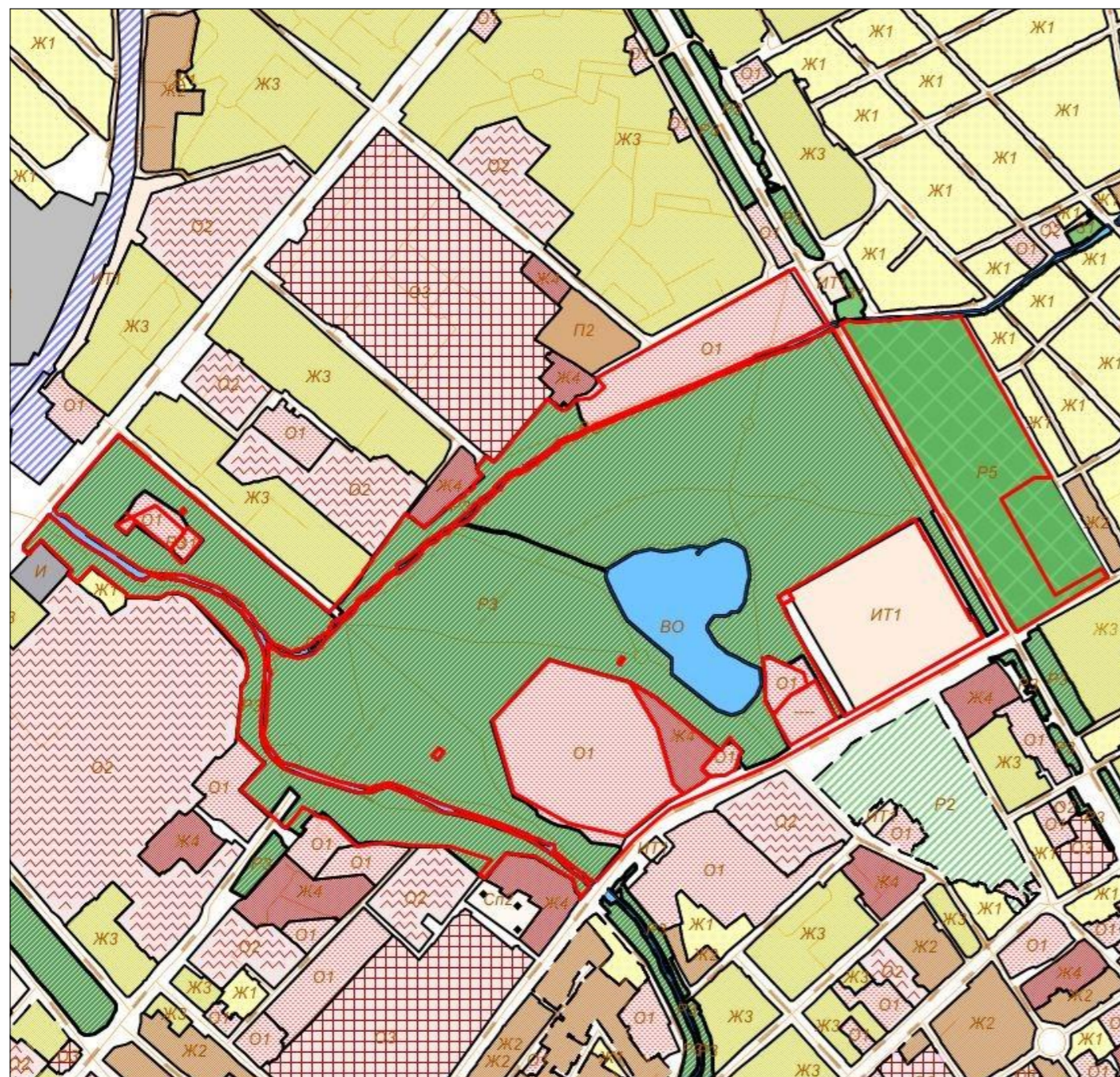
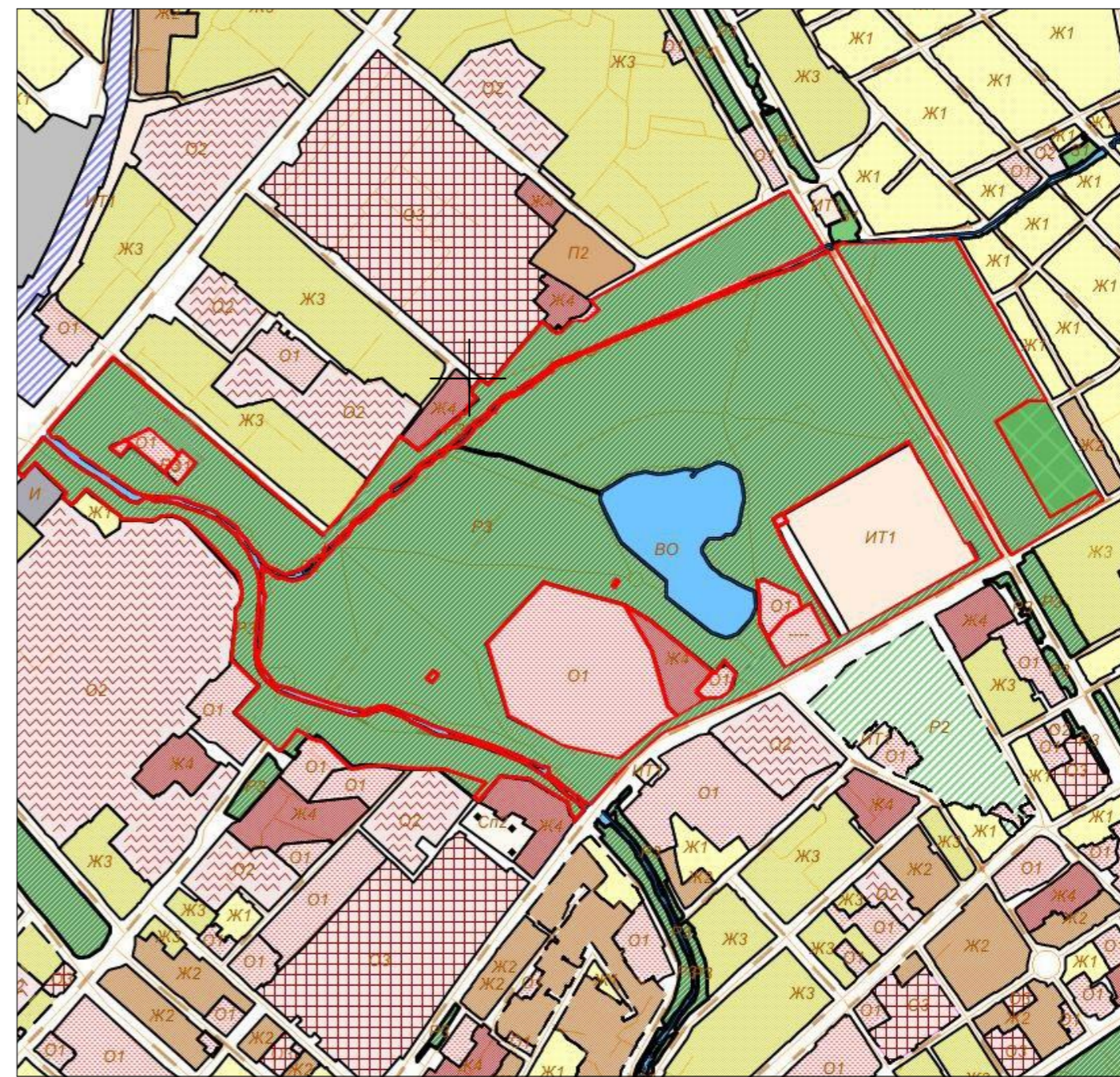


Схема градостроительного зонирования после внесения изменений для земельного участка в пределах территории, расположенной по адресу: Республика Крым, г. Симферополь, парк им. Ю.Гагарина



Председатель Симферопольского городского совета		Агеев В.Н.
Начальник МКУ Департамент развития муниципальной собственности администрации города Симферополя		Паринов В.С.

Схема градостроительного зонирования до внесения изменений для земельного участка в пределах территории, расположенной по адресу: Республика Крым, г. Симферополь, сквер Мира



Схема градостроительного зонирования после внесения изменений для земельного участка в пределах территории, расположенной по адресу: Республика Крым, г. Симферополь, сквер Мира



Председатель Симферопольского городского совета		Агеев В.Н.
Начальник МКУ Департамент развития муниципальной собственности администрации города Симферополя		Паринов В.С.

Схема градостроительного зонирования до внесения изменений для земельного участка по адресу: Республика Крым, г. Симферополь, ул. Тургенева, 27а



Схема градостроительного зонирования после внесения изменений для земельного участка по адресу: Республика Крым, г. Симферополь, ул. Тургенева, 27а



Председатель Симферопольского городского совета		Агеев В.Н.
Начальник МКУ Департамент развития муниципальной собственности администрации города Симферополя		Паринов В.С.