

Схема градостроительного зонирования до внесения изменений для земельного участка, расположенного по адресу: Республика Крым, г. Симферополь, ул. Воровского, 25, с кадастровым номером 90:22:010223:2636



Схема градостроительного зонирования после внесения изменений для земельного участка, расположенного по адресу: Республика Крым, г. Симферополь, ул. Воровского, 25, с кадастровым номером 90:22:010223:2636



Председатель Симферопольского городского совета		Агеев В.Н.
Начальник МКУ Департамент развития муниципальной собственности администрации города Симферополя		Парнов В.С.

Схема градостроительного зонирования до внесения изменений для земельного участка, расположенного по адресу: Республика Крым, г. Симферополь, ул. Связистов, 11, с кадастровым номером 90:22:010307:262



Схема градостроительного зонирования после внесения изменений для земельного участка, расположенного по адресу: Республика Крым, г. Симферополь, ул. Связистов, 11, с кадастровым номером 90:22:010307:262

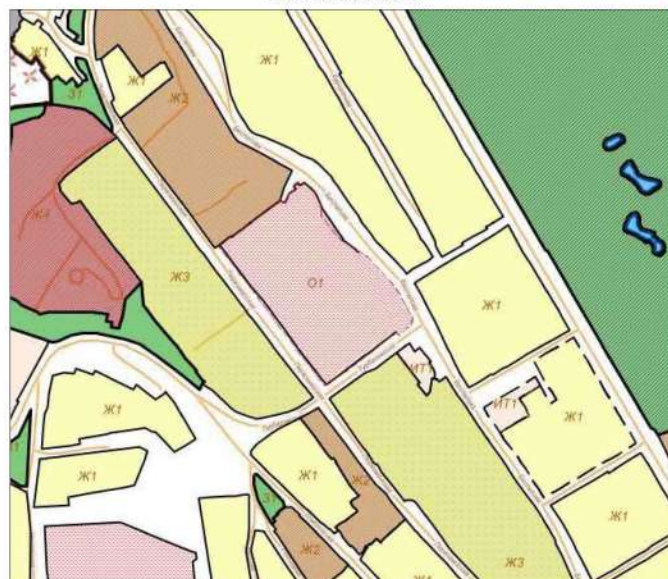


Председатель Симферопольского городского совета		Агеев В.Н.
Начальник МКУ Департамент развития муниципальной собственности администрации города Симферополя		Парнов В.С.

Схема градостроительного зонирования до внесения изменений для земельного участка, расположенного по адресу: Республика Крым, г. Симферополь, ул. Беспалова, уч. 21, с кадастровым номером 90:22:010225:6610



Схема градостроительного зонирования после внесения изменений для земельного участка, расположенного по адресу: Республика Крым, г. Симферополь, ул. Беспалова, уч. 21, с кадастровым номером 90:22:010225:6610



Председатель Симферопольского городского совета		Агеев В.Н.
Начальник МКУ Департамент развития муниципальной собственности администрации города Симферополя		Парнов В.С.

Схема градостроительного зонирования до внесения изменений для земельного участка, расположенного по адресу: Республика Крым, г. Симферополь, в р-не ул. Балаклавская, с кадастровым номером 90:22:010315:6966



Схема градостроительного зонирования после внесения изменений для земельного участка, расположенного по адресу: Республика Крым, г. Симферополь, в р-не ул. Балаклавская, с кадастровым номером 90:22:010315:6966



Председатель Симферопольского городского совета		Агеев В.Н.
Начальник МКУ Департамент развития муниципальной собственности администрации города Симферополя		Парнов В.С.

Схема градостроительного зонирования до внесения изменений для земельного участка, расположенного по адресу: Республика Крым, г. Симферополь, ул. Ковыльная (в районе существующего ГСК-16), с кадастровым номером 90:22:010202:848

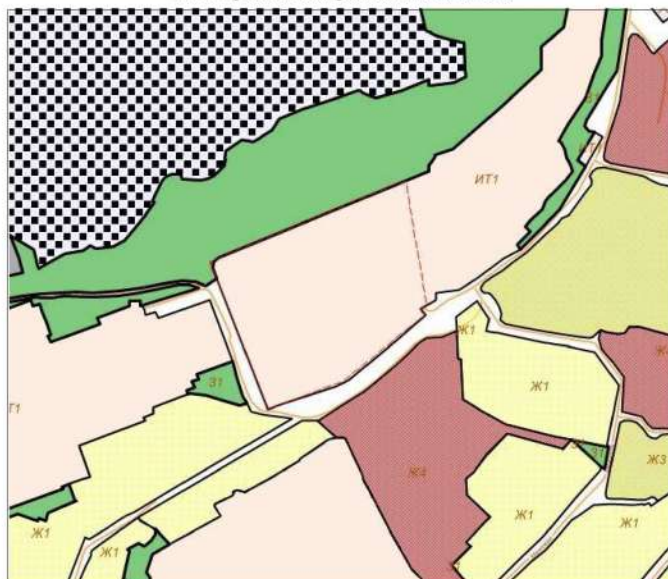
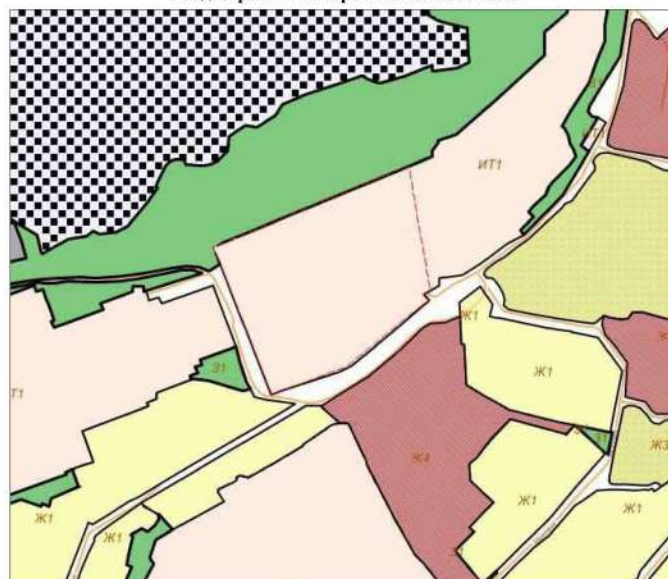


Схема градостроительного зонирования после внесения изменений для земельного участка, расположенного по адресу: Республика Крым, г. Симферополь, ул. Ковыльная (в районе существующего ГСК-16), с кадастровым номером 90:22:010202:848



Председатель Симферопольского городского совета		Агеев В.Н.
Начальник МКУ Департамент развития муниципальной собственности администрации города Симферополя		Парнов В.С.

Схема градостроительного зонирования до внесения изменений для земельного участка, расположенного по адресу: Республика Крым, г. Симферополь, пр-кт Кирова, 20, с кадастровым номером 90:22:010301:2086



Схема градостроительного зонирования после внесения изменений для земельного участка, расположенного по адресу: Республика Крым, г. Симферополь, пр-кт Кирова, 20, с кадастровым номером 90:22:010301:2086



Председатель Симферопольского городского совета		Агеев В.Н.
Начальник МКУ Департамент развития муниципальной собственности администрации города Симферополя		Парнов В.С.