

Схема градостроительного зонирования до внесения изменений для земельного участка по адресу: Республика Крым, г. Симферополь, пер. Вокзальный, 5



Схема градостроительного зонирования после внесения изменений для земельного участка по адресу: Республика Крым, г. Симферополь, пер. Вокзальный, 5



Заметитель председателя Симферопольского городского совета		Аксенова Н.В.
Начальник МКУ Департамент архитектуры и градостроительства администрации города Симферополя		Коробчук О.Н.

Схема градостроительного зонирования до внесения изменений для земельного участка по адресу: Республика Крым, г. Симферополь, ул. Широкая, 4Б

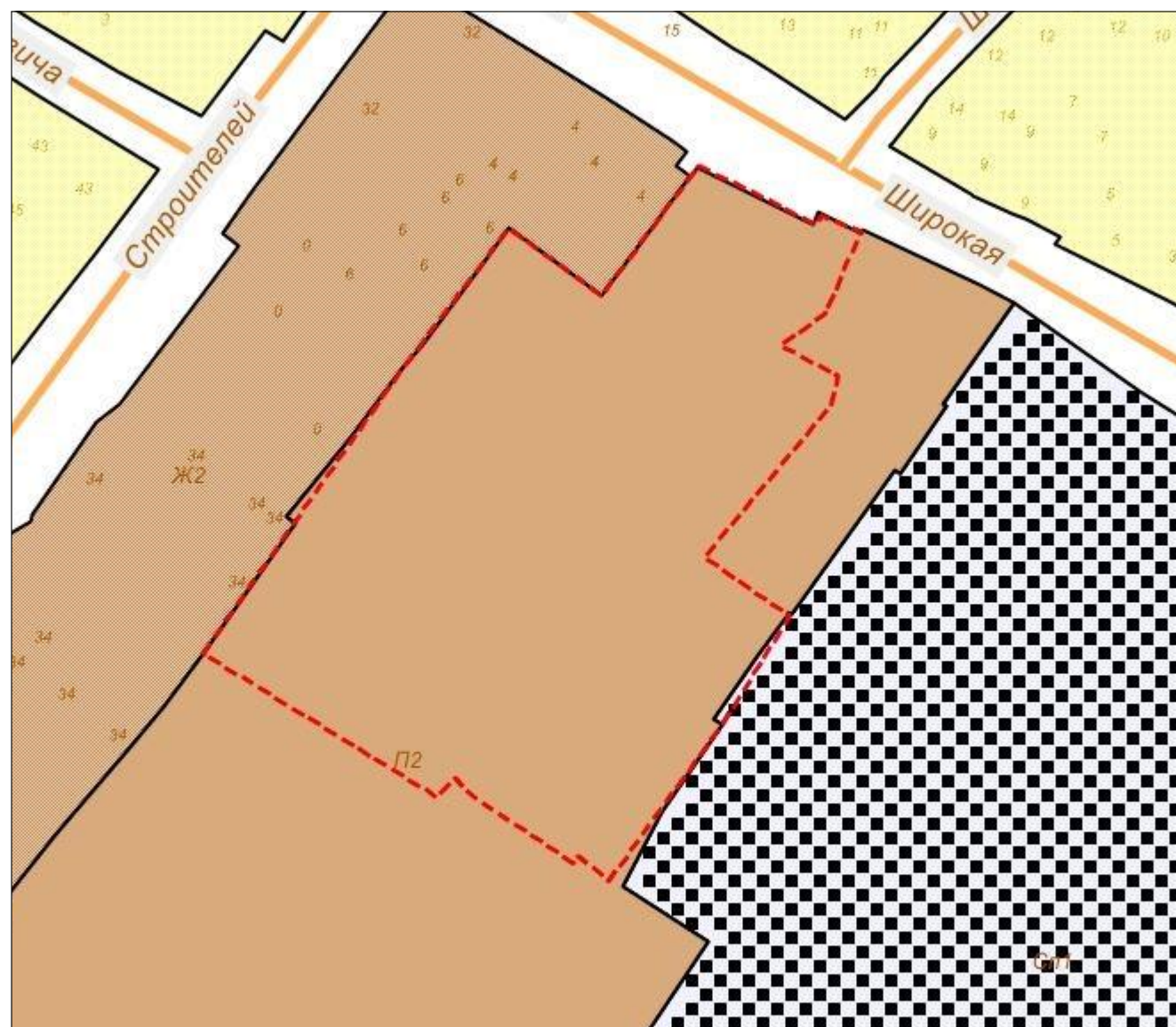
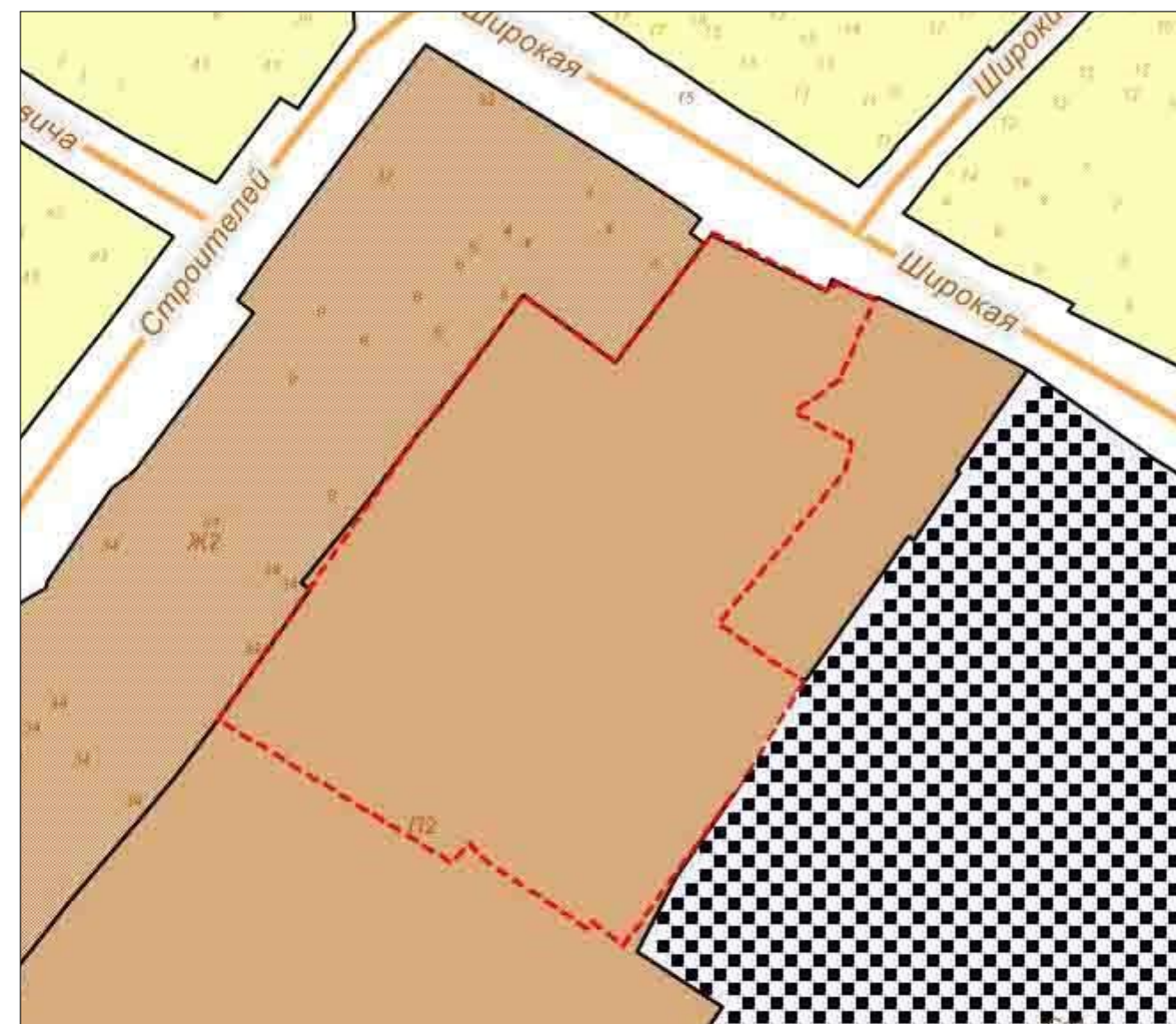


Схема градостроительного зонирования после внесения изменений для земельного участка по адресу: Республика Крым, г. Симферополь, ул. Широкая, 4Б



Заметитель председателя Симферопольского городского совета		Аксенова Н.В.
Начальник МКУ Департамент архитектуры и градостроительства администрации города Симферополя		Коробчук О.Н.

Схема градостроительного зонирования до внесения изменений для земельного участка по адресу: Республика Крым, г. Симферополь, ул. Караимская, 23а

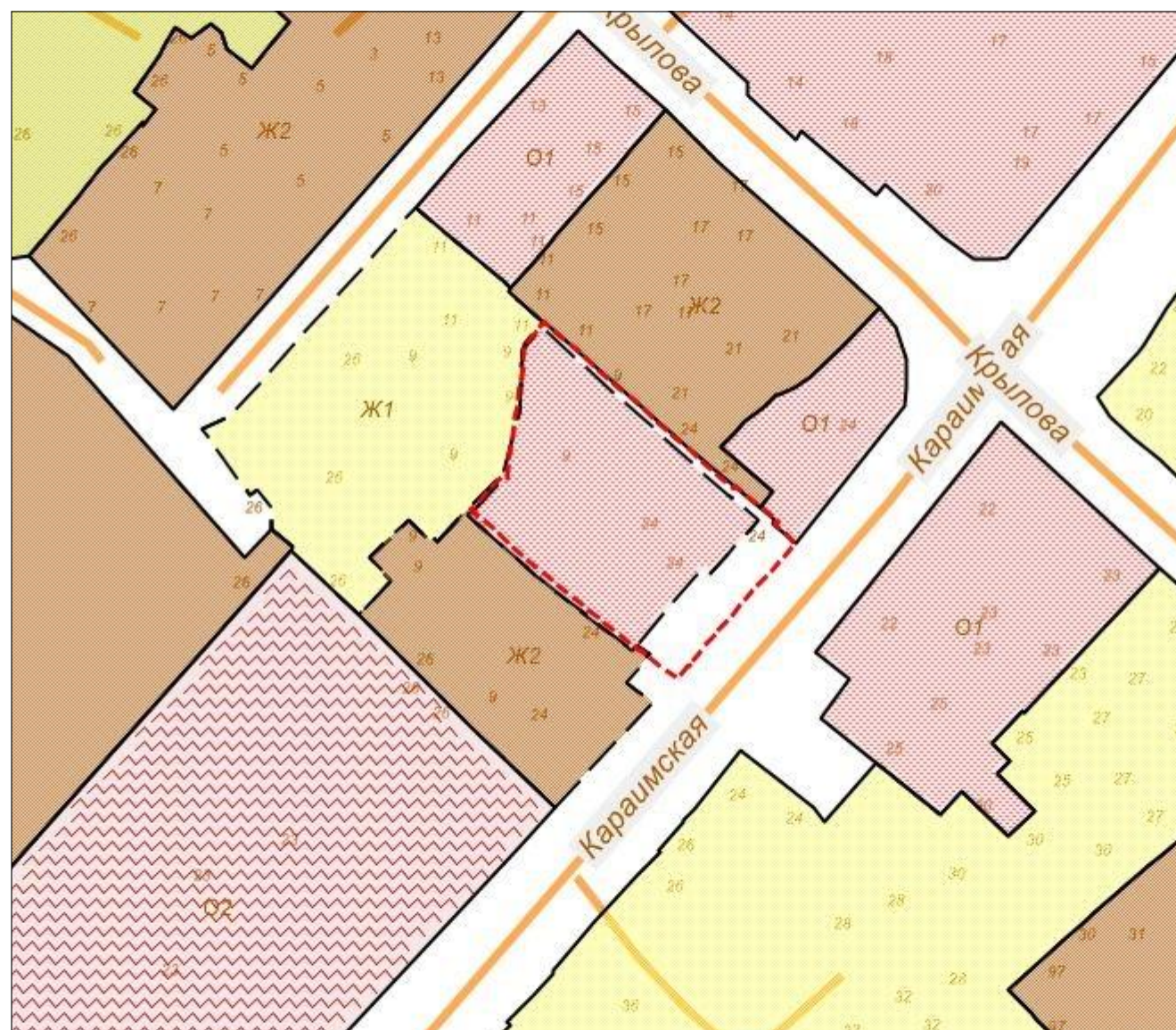


Схема градостроительного зонирования после внесения изменений для земельного участка по адресу: Республика Крым, г. Симферополь, ул. Караимская, 23а



Заметитель председателя Симферопольского городского совета		Аксенова Н.В.
Начальник МКУ Департамент архитектуры и градостроительства администрации города Симферополя		Коробчук О.Н.

Схема градостроительного зонирования до внесения изменений для земельного участка по адресу: Республика Крым, г. Симферополь, ул. Б. Хохлова, 30



Схема градостроительного зонирования после внесения изменений для земельного участка по адресу: Республика Крым, г. Симферополь, ул. Б. Хохлова, 30



Заметитель председателя Симферопольского городского совета		Аксенова Н.В.
Начальник МКУ Департамент архитектуры и градостроительства администрации города Симферополя		Коробчук О.Н.

Схема градостроительного зонирования до внесения изменений для земельного участка по адресу: Республика Крым, г. Симферополь, ул. Кубанская, 22-д, кадастровый номер 90:22:010215:494



Схема градостроительного зонирования после внесения изменений для земельного участка по адресу: Республика Крым, г. Симферополь, ул. Кубанская, 22-д, кадастровый номер 90:22:010215:494



Заметитель председателя Симферопольского городского совета		Аксенова Н.В.
Начальник МКУ Департамент архитектуры и градостроительства администрации города Симферополя		Коробчук О.Н.

Схема градостроительного зонирования до внесения изменений для земельного участка по адресу: Республика Крым, г. Симферополь, пер. Элеваторный, 4, кадастровый номер 90:22:010110:296



Схема градостроительного зонирования после внесения изменений для земельного участка по адресу: Республика Крым, г. Симферополь, пер. Элеваторный, 4, кадастровый номер 90:22:010110:296



Заметитель председателя Симферопольского городского совета		Аксенова Н.В.
Начальник МКУ Департамент архитектуры и градостроительства администрации города Симферополя		Коробчук О.Н.

Схема градостроительного зонирования до внесения изменений для земельного участка по адресу: Республика Крым, г. Симферополь, ул. Павленко, 1а



Схема градостроительного зонирования после внесения изменений для земельного участка по адресу: Республика Крым, г. Симферополь, ул. Павленко, 1а



Заметитель председателя Симферопольского городского совета		Аксенова Н.В.
Начальник МКУ Департамент архитектуры и градостроительства администрации города Симферополя		Коробчук О.Н.

Схема градостроительного зонирования до внесения изменений для земельного участка по адресу: Республика Крым, г. Симферополь, ул. Киевская, 24



Схема градостроительного зонирования после внесения изменений для земельного участка по адресу: Республика Крым, г. Симферополь, ул. Киевская, 24



Заметитель председателя Симферопольского городского совета		Аксенова Н.В.
Начальник МКУ Департамент архитектуры и градостроительства администрации города Симферополя		Коробчук О.Н.

Схема градостроительного зонирования до внесения изменений для земельного участка по адресу: Республика Крым, г. Симферополь, между ул. Янтарная, ул. Ак-Кая, ул. Умют



Схема градостроительного зонирования после внесения изменений для земельного участка по адресу: Республика Крым, г. Симферополь, между ул. Янтарная, ул. Ак-Кая, ул. Умют



Заметитель председателя Симферопольского городского совета		Аксенова Н.В.
Начальник МКУ Департамент архитектуры и градостроительства администрации города Симферополя		Коробчук О.Н.

Схема градостроительного зонирования до внесения изменений для земельного участка по адресу: Республика Крым, г. Симферополь, ул. Севастопольская, 35, кадастровый номер 90:22:010304:1640



Схема градостроительного зонирования после внесения изменений для земельного участка по адресу: Республика Крым, г. Симферополь, ул. Севастопольская, 35, кадастровый номер 90:22:010304:1640



Заметитель председателя Симферопольского городского совета		Аксенова Н.В.
Начальник МКУ Департамент архитектуры и градостроительства администрации города Симферополя		Коробчук О.Н.

Схема градостроительного зонирования до внесения изменений для земельного участка по адресу: Республика Крым, г. Симферополь, ул. Буденного, 33, кадастровый номер 90:22:010219:687



Схема градостроительного зонирования после внесения изменений для земельного участка по адресу: Республика Крым, г. Симферополь, ул. Буденного, 33, кадастровый номер 90:22:010219:687



Заметитель председателя Симферопольского городского совета		Аксенова Н.В.
Начальник МКУ Департамент архитектуры и градостроительства администрации города Симферополя		Коробчук О.Н.