

Схема градостроительного зонирования до внесения изменений для земельного участка по адресу: Республика Крым, г. Симферополь, ул. Сергея-Ценского, 21, кадастровый номер 90:22:010303:745

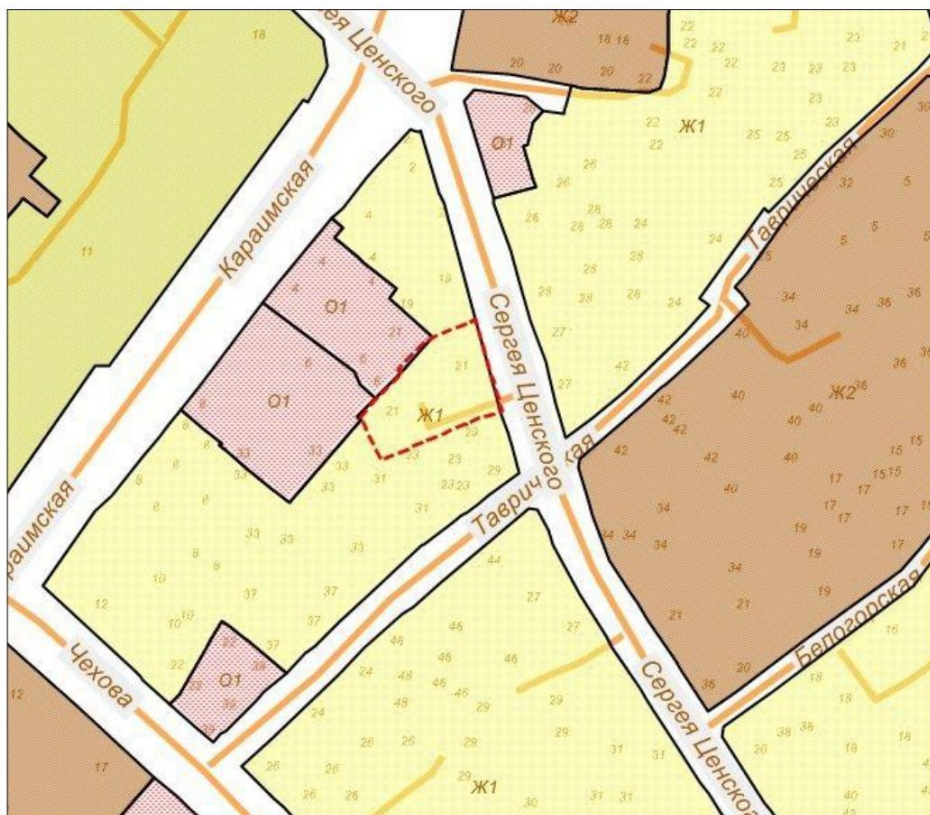
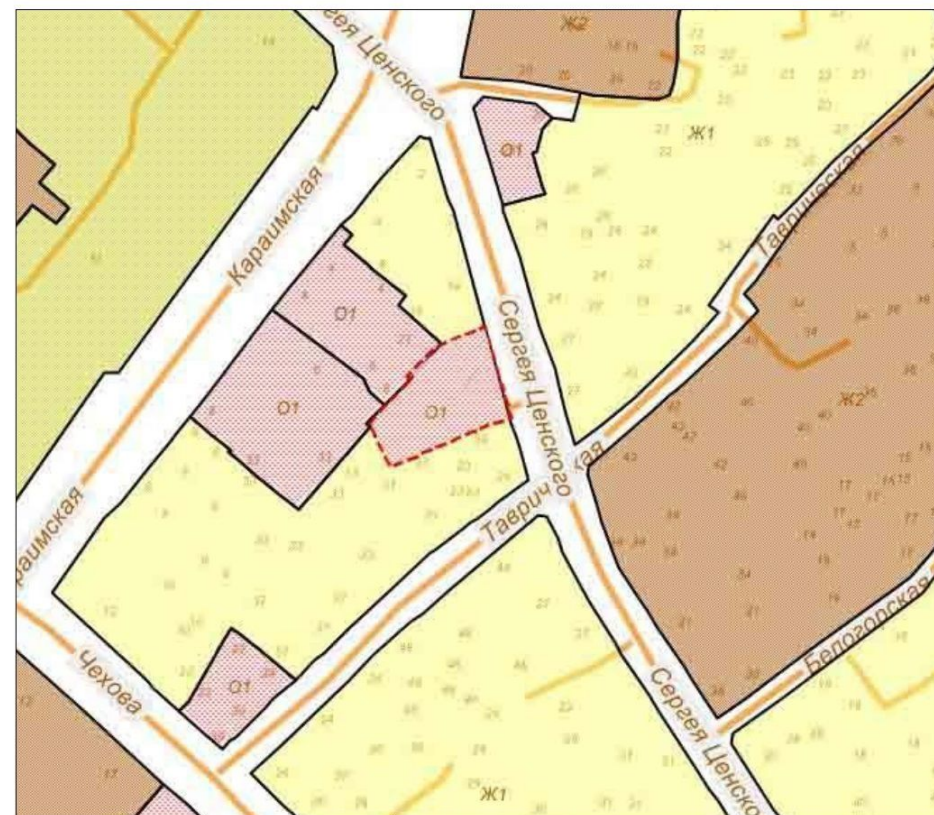


Схема градостроительного зонирования после внесения изменений для земельного участка по адресу: Республика Крым, г. Симферополь, ул. Сергея-Ценского, 21, кадастровый номер 90:22:010303:745



Заметитель председателя Симферопольского городского совета		Аксенова Н.В.
Начальник МКУ Департамент архитектуры и градостроительства администрации города Симферополя		Коробчук О.Н.

Схема градостроительного зонирования до внесения изменений для земельного участка по адресу: Республика Крым, г. Симферополь, ул. Гаспринского, 9, кадастровый номер 90:22:010221:697



Схема градостроительного зонирования после внесения изменений для земельного участка по адресу: Республика Крым, г. Симферополь, ул. Гаспринского, 9, кадастровый номер 90:22:010221:697



Заметитель председателя Симферопольского городского совета		Аксенова Н.В.
Начальник МКУ Департамент архитектуры и градостроительства администрации города Симферополя		Коробчук О.Н.

Схема градостроительного зонирования до внесения изменений для земельного участка по адресу: Республика Крым, г. Симферополь, ул. Кечкеметская, №172, кадастровый номер 90:22:010202:1126



Схема градостроительного зонирования после внесения изменений для земельного участка по адресу: Республика Крым, г. Симферополь, ул. Кечкеметская, №172, кадастровый номер 90:22:010202:1126



Заметитель председателя Симферопольского городского совета		Аксенова Н.В.
Начальник МКУ Департамент архитектуры и градостроительства администрации города Симферополя		Коробчук О.Н.

Схема градостроительного зонирования до внесения изменений для земельного участка по адресу: Республика Крым, г. Симферополь, ул. Киевская, 74/6, кадастровый номер 90:22:000000:468



Схема градостроительного зонирования после внесения изменений для земельного участка по адресу: Республика Крым, г. Симферополь, ул. Киевская, 74/6, кадастровый номер 90:22:000000:468



Заметитель председателя Симферопольского городского совета		Аксенова Н.В.
Начальник МКУ Департамент архитектуры и градостроительства администрации города Симферополя		Коробчук О.Н.

Схема градостроительного зонирования до внесения изменений для земельного участка по адресу: Республика Крым, г. Симферополь, ул. Киевская, 189, кадастровый номер 90:22:010201:774

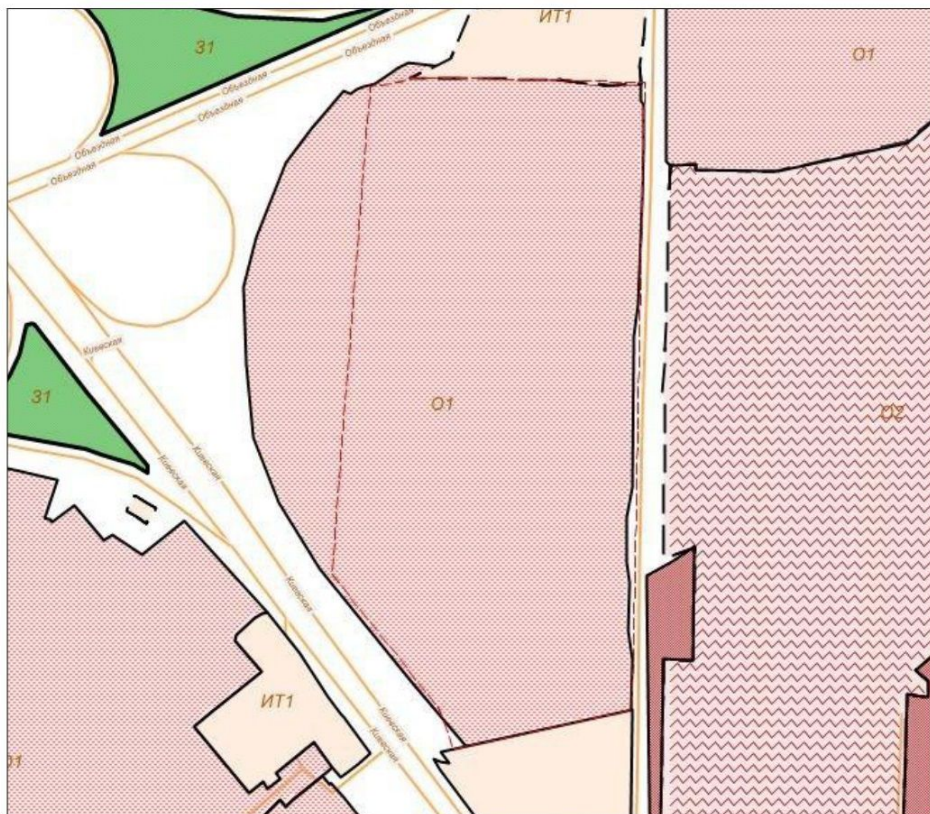


Схема градостроительного зонирования после внесения изменений для земельного участка по адресу: Республика Крым, г. Симферополь, ул. Киевская, 189, кадастровый номер 90:22:010201:774



Заметитель председателя Симферопольского городского совета		Аксенова Н.В.
Начальник МКУ Департамент архитектуры и градостроительства администрации города Симферополя		Коробчук О.Н.

Схема градостроительного зонирования до внесения изменений для земельного участка по адресу: Республика Крым, г. Симферополь, ул. Коммунальная, 57а, кадастровый номер 90:22:010301:2548



Схема градостроительного зонирования после внесения изменений для земельного участка по адресу: Республика Крым, г. Симферополь, ул. Коммунальная, 57а, кадастровый номер 90:22:010301:2548

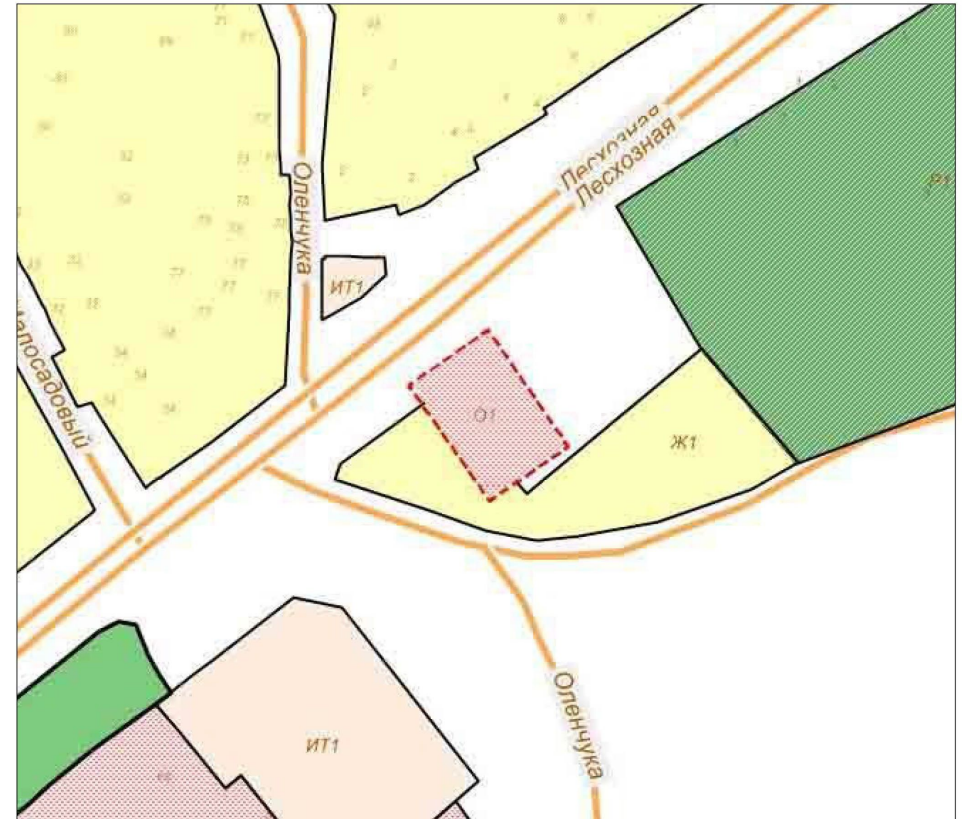


Заметитель председателя Симферопольского городского совета		Аксенова Н.В.
Начальник МКУ Департамент архитектуры и градостроительства администрации города Симферополя		Коробчук О.Н.

Схема градостроительного зонирования до внесения изменений для земельного участка по адресу: Республика Крым, г. Симферополь, ул. Лесхозная, (поз по ГП-2), кадастровый номер 90:22:010224:217



Схема градостроительного зонирования после внесения изменений для земельного участка по адресу: Республика Крым, г. Симферополь, ул. Лесхозная, (поз по ГП-2), кадастровый номер 90:22:010224:217



Заметитель председателя Симферопольского городского совета		Аксенова Н.В.
Начальник МКУ Департамент архитектуры и градостроительства администрации города Симферополя		Коробчук О.Н.

Схема градостроительного зонирования до внесения изменений для земельного участка по адресу: Республика Крым, г. Симферополь, ул. Лесхозная, (поз по ГП-1), кадастровый номер 90:22:010224:216



Схема градостроительного зонирования после внесения изменений для земельного участка по адресу: Республика Крым, г. Симферополь, ул. Лесхозная, (поз по ГП-1), кадастровый номер 90:22:010224:216



Заметитель председателя Симферопольского городского совета		Аксенова Н.В.
Начальник МКУ Департамент архитектуры и градостроительства администрации города Симферополя		Коробчук О.Н.

Схема градостроительного зонирования до внесения изменений для земельного участка по адресу: Республика Крым, г. Симферополь, в районе ул. Нестерова (поз. по ГП - 43)

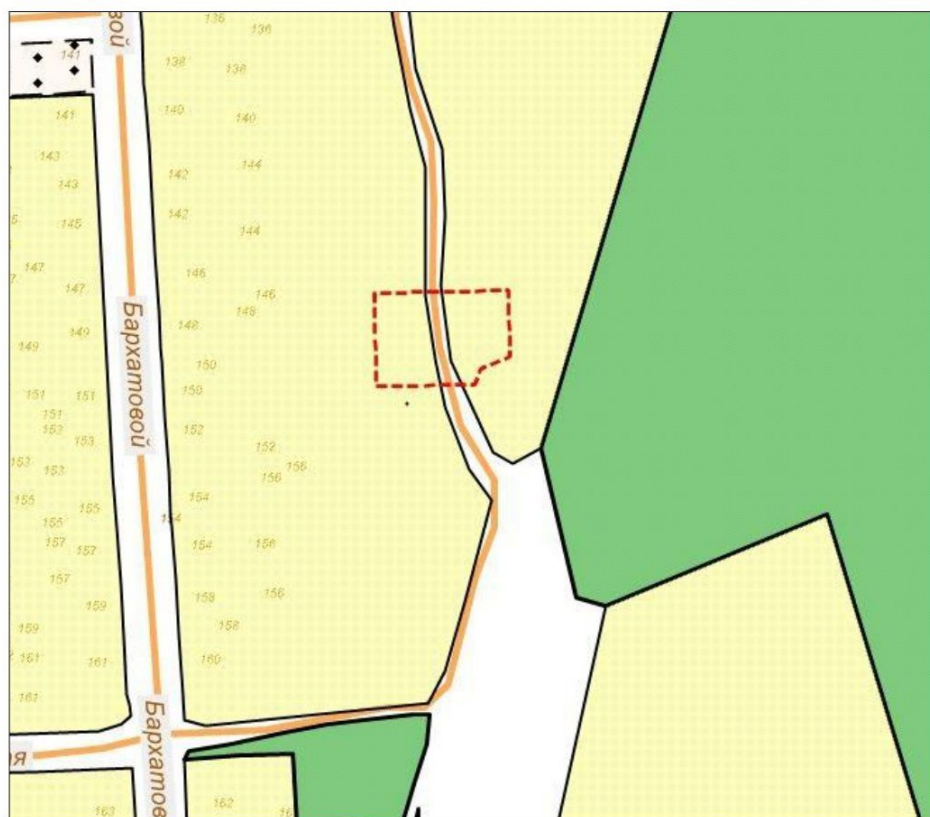


Схема градостроительного зонирования до внесения изменений для земельного участка по адресу: Республика Крым, г. Симферополь, ул. Крылова, д. 131, кадастровый номер 90:22:010306:4837



Схема градостроительного зонирования после внесения изменений для земельного участка по адресу: Республика Крым, г. Симферополь, ул. Крылова, д. 131, кадастровый номер 90:22:010306:4837



Заметитель председателя Симферопольского городского совета		Аксенова Н.В.
Начальник МКУ Департамент архитектуры и градостроительства администрации города Симферополя		Коробчук О.Н.

Схема градостроительного зонирования до внесения изменений для земельного участка по адресу: Республика Крым, г. Симферополь, по Ялтинскому шоссе, 12, кадастровый номер 90:22:010227:325



Схема градостроительного зонирования после внесения изменений для земельного участка по адресу: Республика Крым, г. Симферополь, по Ялтинскому шоссе, 12, кадастровый номер 90:22:010227:325



Заметитель председателя Симферопольского городского совета		Аксенова Н.В.
Начальник МКУ Департамент архитектуры и градостроительства администрации города Симферополя		Коробчук О.Н.

Схема градостроительного зонирования до внесения изменений для земельного участка по адресу: Республика Крым, г. Симферополь, ул. Ялтинская, 167, кадастровый номер 90:22:010225:210

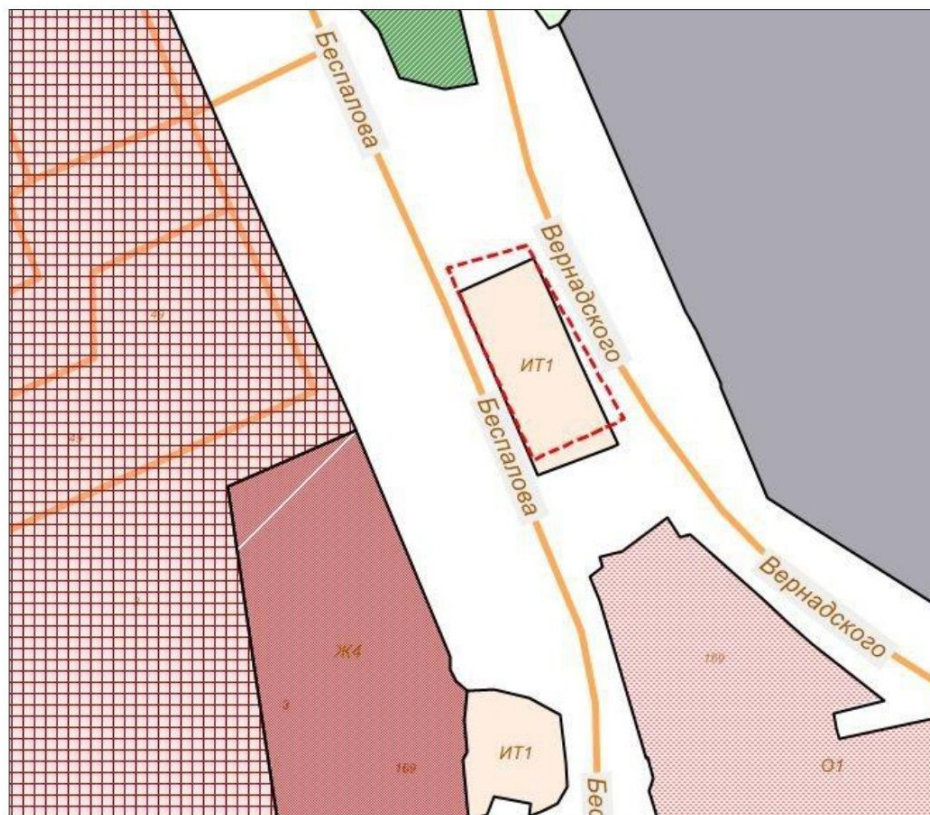
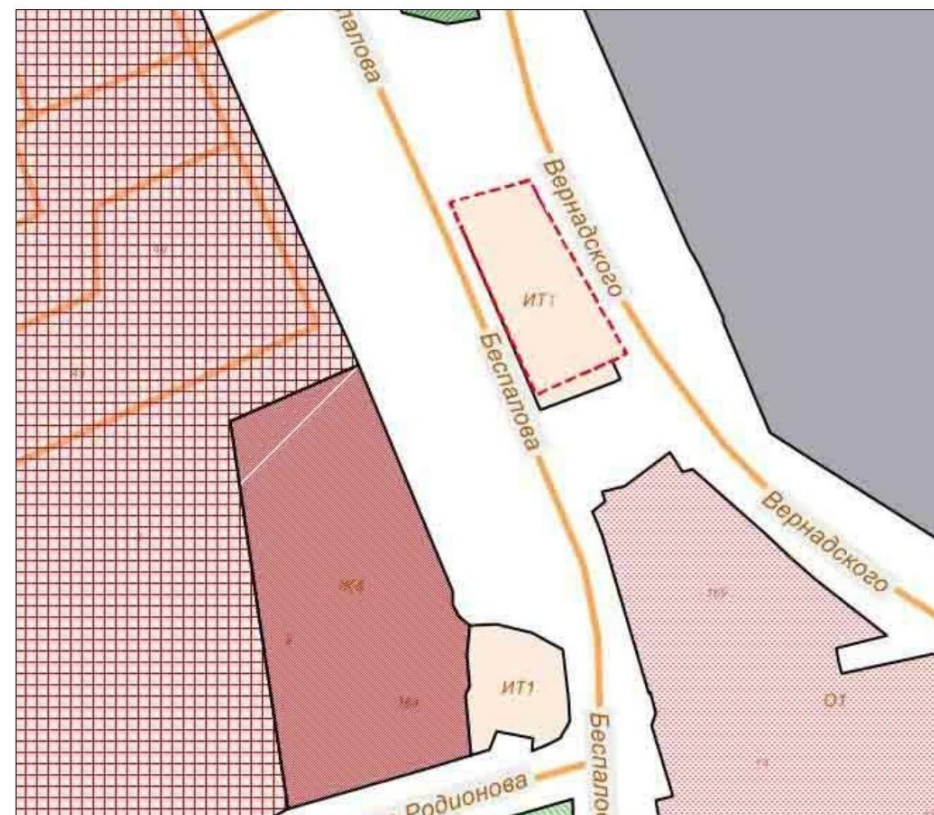


Схема градостроительного зонирования после внесения изменений для земельного участка по адресу: Республика Крым, г. Симферополь, ул. Ялтинская, 167, кадастровый номер 90:22:010225:210



Заметитель председателя Симферопольского городского совета		Аксенова Н.В.
Начальник МКУ Департамент архитектуры и градостроительства администрации города Симферополя		Коробчук О.Н.

Схема градостроительного зонирования до внесения изменений для земельного участка по адресу: Республика Крым, г. Симферополь, ул. Карла Маркса, 34

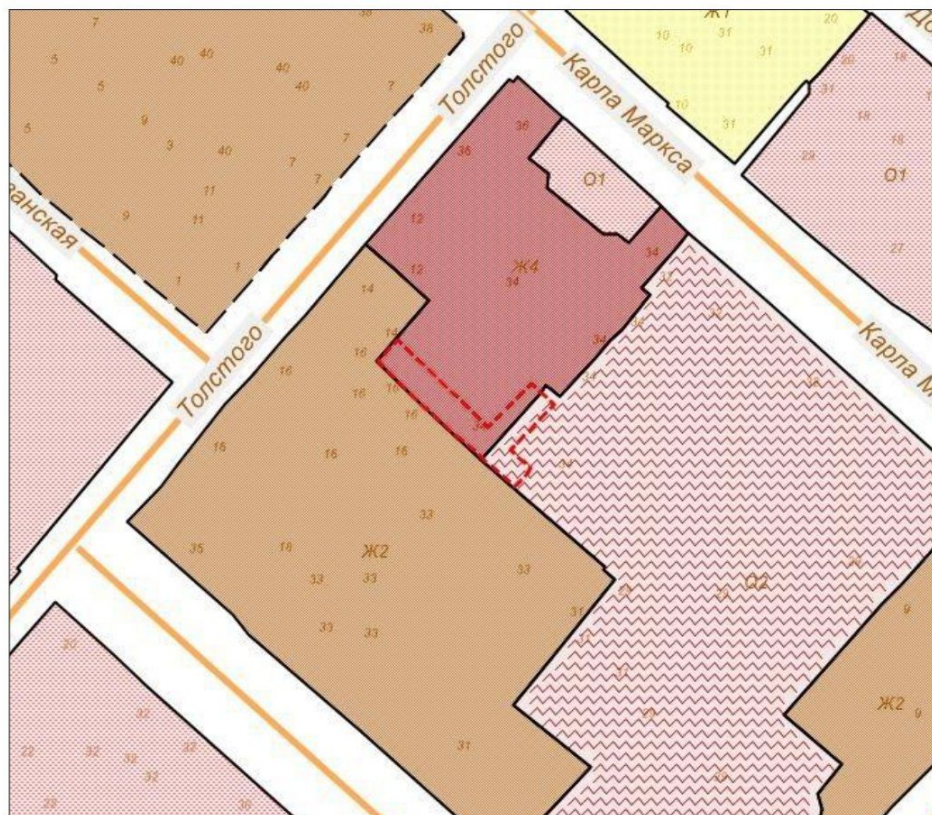


Схема градостроительного зонирования после внесения изменений для земельного участка по адресу: Республика Крым, г. Симферополь, ул. Карла Маркса, 34



Заметитель председателя Симферопольского городского совета		Аксенова Н.В.
Начальник МКУ Департамент архитектуры и градостроительства администрации города Симферополя		Коробчук О.Н.

Схема градостроительного зонирования до внесения изменений для земельного участка по адресу: Республика Крым, г. Симферополь, кадастровый номер 90:22:010201:3685



Схема градостроительного зонирования после внесения изменений для земельного участка по адресу: Республика Крым, г. Симферополь, кадастровый номер 90:22:010201:3685



Заметитель председателя Симферопольского городского совета		Аксенова Н.В.
Начальник МКУ Департамент архитектуры и градостроительства администрации города Симферополя		Коробчук О.Н.

Схема градостроительного зонирования до внесения изменений для земельного участка по адресу: Республика Крым, г. Симферополь, пр. Кирова / ул. Самокиша

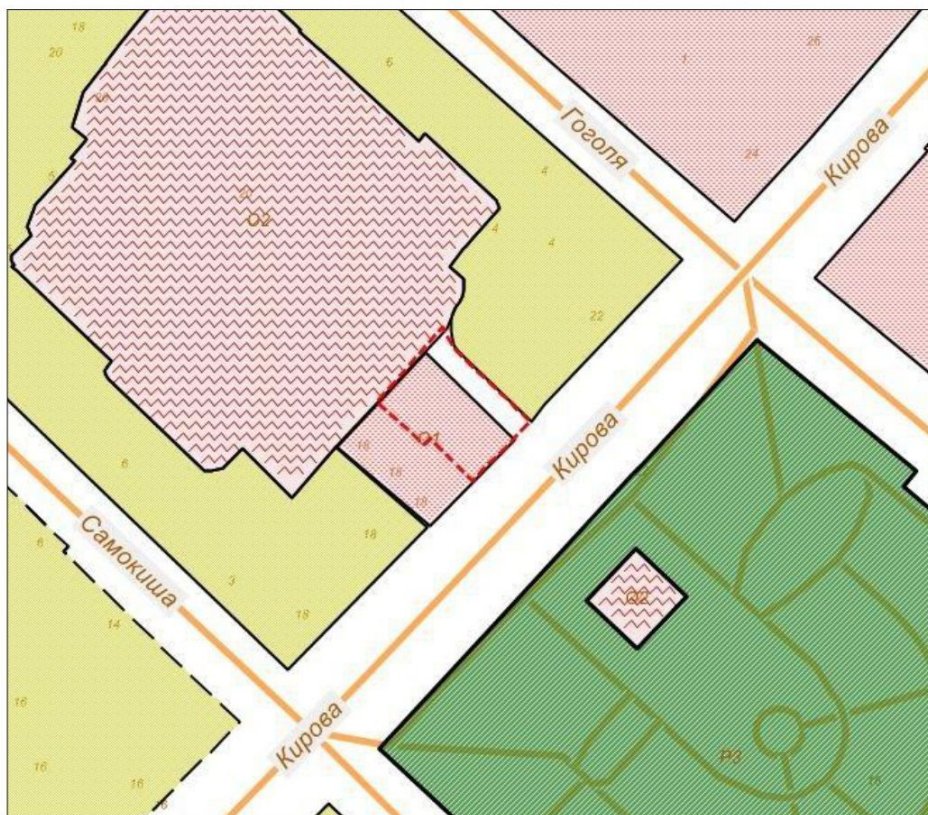


Схема градостроительного зонирования после внесения изменений для земельного участка по адресу: Республика Крым, г. Симферополь, пр. Кирова / ул. Самокиша



Заметитель председателя Симферопольского городского совета		Аксенова Н.В.
Начальник МКУ Департамент архитектуры и градостроительства администрации города Симферополя		Коробчук О.Н.

Схема градостроительного зонирования до внесения изменений для земельного участка по адресу: Республика Крым, г. Симферополь, ул. Беспалова (поз. по ГП-37), кадастровый номер 90:22:010228:223



Схема градостроительного зонирования после внесения изменений для земельного участка по адресу: Республика Крым, г. Симферополь, ул. Беспалова (поз. по ГП-37), кадастровый номер 90:22:010228:223



Заметитель председателя Симферопольского городского совета		Аксенова Н.В.
Начальник МКУ Департамент архитектуры и градостроительства администрации города Симферополя		Коробчук О.Н.