

***ПРОЕКТ ПЛАНИРОВКИ И МЕЖЕВАНИЯ ТЕРРИТОРИИ***

***РАСПОЛОЖЕННЫЙ В РАЙОНЕ «УЛ. ЧАДЫРЛАР, УЧАСТОК УЛ.  
СЕЙДАЛИ КУРСЕИТОВА, УЧАСТОК ПЕРЕУЛКА СЕЛЬСКИЙ; УЛ.  
МЕКТЕП, УЧАСТОК УЛ. МЕРКЕЗИЙ, УЧАСТОК УЛ. ДЖАМИ;  
УЧАСТОК УЛ. АРЕКЕТ, УЧАСТОК УЛ. АМЕТА МОЛЛАЕВА, УЛ. УМЕРА  
ИПЧИ, УЧАСТОК УЛ. АБЛЯКИМА ГАФАРОВА, УЧАСТОК УЛ.  
МААРИФ; УЧАСТОК УЛ. ЛЮТФИЕ СОФУ; УЛ. ГОРНАЯ; УЛ.  
РЕШИДОВА; УЛ. АЛМАЗАРСКАЯ В ГОРОДЕ СИМФЕРОПОЛЕ  
РЕСПУБЛИКИ КРЫМ»***

***(ул. Мектеп, участок ул. Меркезий, участок ул. Джами)***

***ПРОЕКТ МЕЖЕВАНИЯ ТЕРРИТОРИИ  
ОСНОВНАЯ ЧАСТЬ. ГРАФИЧЕСКАЯ ЧАСТЬ***

***АД-3-М-ДПТ-ПМТ-ОЧ-ГЧ***

***Том 5***

**ПРОЕКТ ПЛАНИРОВКИ И МЕЖЕВАНИЯ ТЕРРИТОРИИ**

**РАСПОЛОЖЕННЫЙ В РАЙОНЕ «УЛ. ЧАДЫРЛАР, УЧАСТОК УЛ.  
СЕЙДАЛИ КУРСЕИТОВА, УЧАСТОК ПЕРЕУЛКА СЕЛЬСКИЙ; УЛ.  
МЕКТЕП, УЧАСТОК УЛ. МЕРКЕЗИЙ, УЧАСТОК УЛ. ДЖАМИ;  
УЧАСТОК УЛ. АРЕКЕТ, УЧАСТОК УЛ. АМЕТА МОЛЛАЕВА, УЛ. УМЕРА  
ИПЧИ, УЧАСТОК УЛ. АБЛЯКИМА ГАФАРОВА, УЧАСТОК УЛ.  
МААРИФ; УЧАСТОК УЛ. ЛЮТФИЕ СОФУ; УЛ. ГОРНАЯ; УЛ.  
РЕШИДОВА; УЛ. АЛМАЗАРСКАЯ В ГОРОДЕ СИМФЕРОПОЛЕ  
РЕСПУБЛИКИ КРЫМ»**  
(ул. Мектеп, участок ул. Меркезий, участок ул. Джами)

**ПРОЕКТ МЕЖЕВАНИЯ ТЕРРИТОРИИ  
ОСНОВНАЯ ЧАСТЬ. ГРАФИЧЕСКАЯ ЧАСТЬ**

**АД-3-М-ДПТ-ПМТ-ОЧ-ГЧ**

**Том 5**

<b>Заказчик:</b>	<b>Департамент капитального строительства Администрации города Симферополя</b>
<b>Исполнитель:</b>	<b>ООО «КРТ Система»</b>

Генеральный директор

Технический директор



А.В. Сердюков

Р.С. Левицкий

Симферополь  
2020 год

Проект межевания территории

**Состав документации**





Номер тома	Обозначение	Наименование	Примечание
<b>Проект планировки территории</b>			
1	АД-3-М-ДПТ-ППТ-ОЧ-ГЧ	Проект планировки территории. Основная часть. Графическая часть	
2	АД-3-М-ДПТ-ППТ-ОЧ-ПЗ	Проект планировки территории. Основная часть. Положение о размещении линейного объекта	
3	АД-3-М-ДПТ-ППТ-МО-ГЧ	Проект планировки территории. Материалы по обоснованию. Графическая часть	
4	АД-3-М-ДПТ-ППТ-МО-ПЗ	Проект планировки территории. Материалы по обоснованию. Пояснительная записка	
<b>Проект межевания территории</b>			
5	АД-3-М-ДПТ-ПМТ-ОЧ-ГЧ	Проект межевания территории. Основная часть. Графическая часть	
6	АД-3-М-ДПТ-ПМТ-ОЧ-ПЗ	Проект межевания территории. Основная часть. Текстовая часть	
7	АД-3-М-ДПТ-ПМТ-МО-ГЧ	Проект межевания территории. Материалы по обоснованию. Графическая часть	
8	АД-3-М-ДПТ-ПМТ-МО-ПЗ	Проект межевания территории. Материалы по обоснованию. Пояснительная записка	

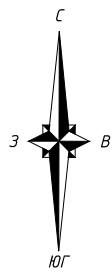
						<b>АД-3-М-ДПТ-ПМТ-ОЧ-ГЧ</b>			
Изм.	Кол.уч	Лист	№док	Подп.	Дата	<b>Состав проекта</b>	Стадия	Лист	Листов
Рук.отдела	Овчинникова			11.20	П		1	1	
Разработал	Решетняк			11.20	ООО «КРТ Система»				
Проверил	Исаченко			11.20					
Н. контр.	Седова			11.20					

Проект межевания территории

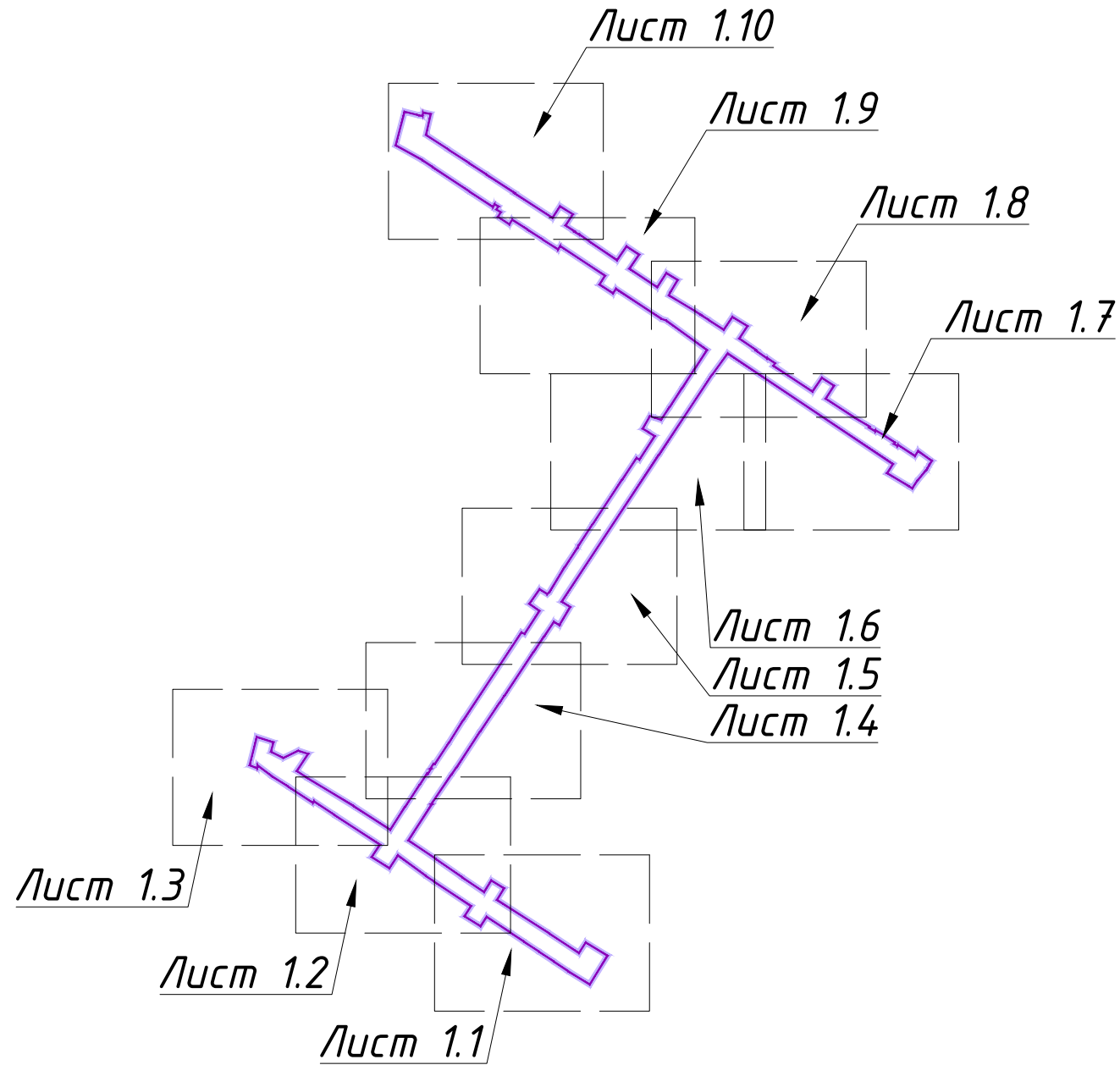
Содержание

№ п/п	Наименование раздела	Страница
1	Содержание	4
2	Чертеж межевания территории М 1:500	5

Изм.	Кол.уч	Лист	№док	Подп.	Дата	АД-3-М-ДПТ-ПМТ-ОЧ-ГЧ			
Рук.отдела		Овчинникова			11.20	Содержание	Стадия	Лист	Листов
Разработал		Решетняк			11.20		П	1	1
Проверил		Исаченко			11.20		ООО «КРТ Система»		
Н. контр.		Седова			11.20				



# Схема расположения листов



## Условные обозначения

- Граница территории, в отношении которой осуществляется подготовка проекта межевания
- Граница кадастрового квартала
- 90:22:010228 Номер кадастрового квартала
- Граница существующего земельного участка
- 90:22:010228:255 Кадастровый номер существующего земельного участка
- Граница зоны планируемого размещения линейного объекта
- Граница образуемого земельного участка
- 1 Условный номер образуемого земельного участка
- Красные линии, устанавливаемые в составе проекта планировки территории

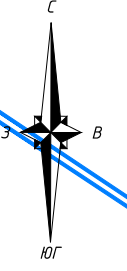
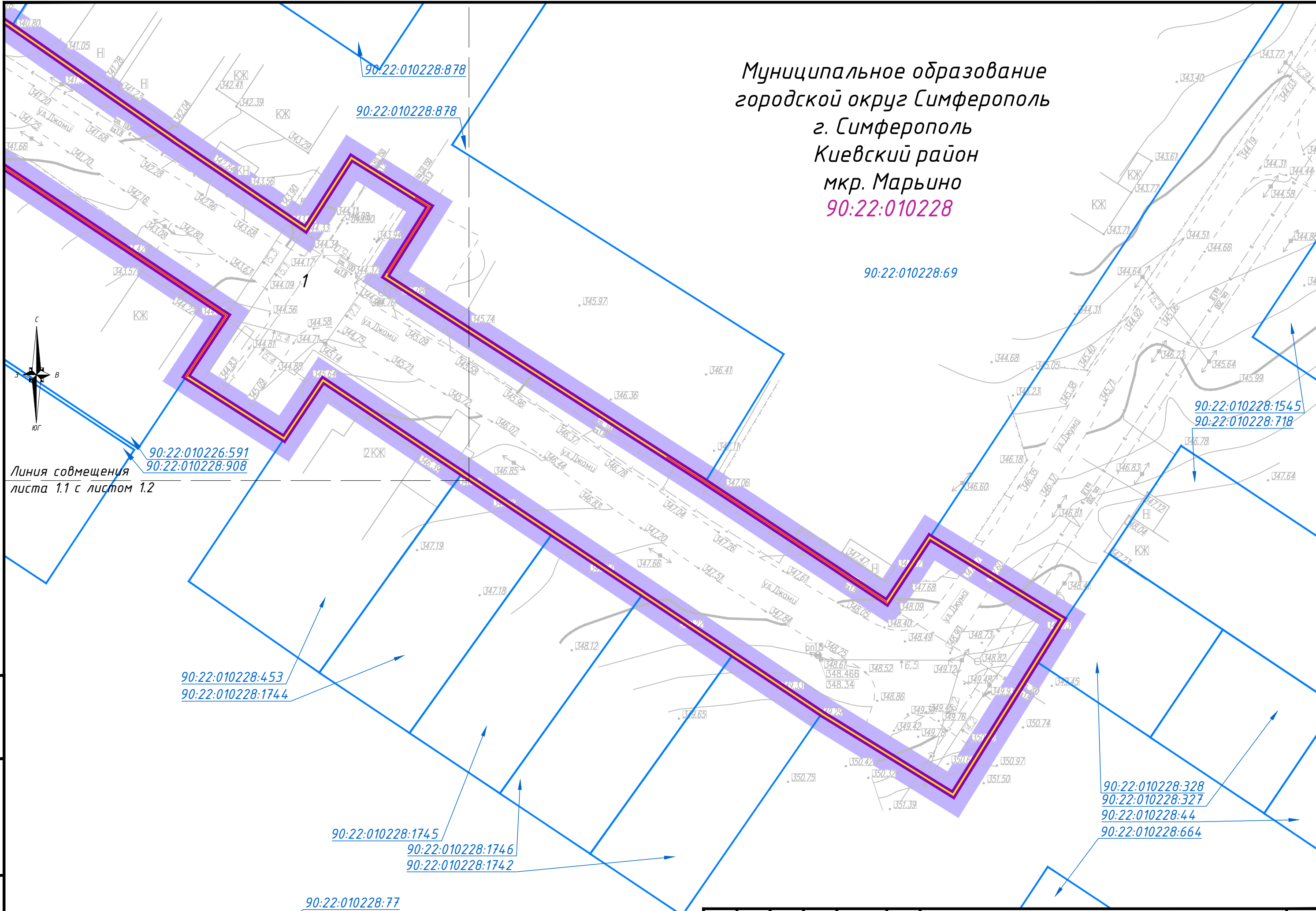
Примечание: система координат - СК 63 (зона 5)

<b>АД-З-М-ДПТ-ПМТ-04-ГЧ</b>					
«ул. Чадырлар, участок ул. Сейдали Курсеитова, участок переулка Сельский; ул. Мектеп, участок ул. Меркезий, участок ул. Джам; участок ул. Аркет, участок ул. Амета Моллаева, ул. Умера Илчи, участок ул. Аблякима Гафарова, участок ул. Маарифи; участок ул. Лютфие Софу; ул. Горная; ул. Решидова; ул. Алмазарская в городе Симферополе Республики Крым» (согласно Приложению 2 к Постановлению Администрации города Симферополя Республики Крым от 27.10.2020 № 6155 ул. Мектеп, участок ул. Меркезий, участок ул. Джам)»					
Изм	Кол.уч	Лист	N док	Подпись	Дата
					11.20
					11.20
					11.20
					11.20
Рук. отдела Овчинникова Разработал Решетняк Проверил Исаченко Н.контроль Седова					
Проект межевания территории Основная часть. Графическая часть				Стадия	Лист
				П	1.0
				Листов	11
Чертеж межевания М 1:500				ООО "КРТ Система"	

Согласовано:

Инв. № подл. Подпись и дата. Взам. инв. №

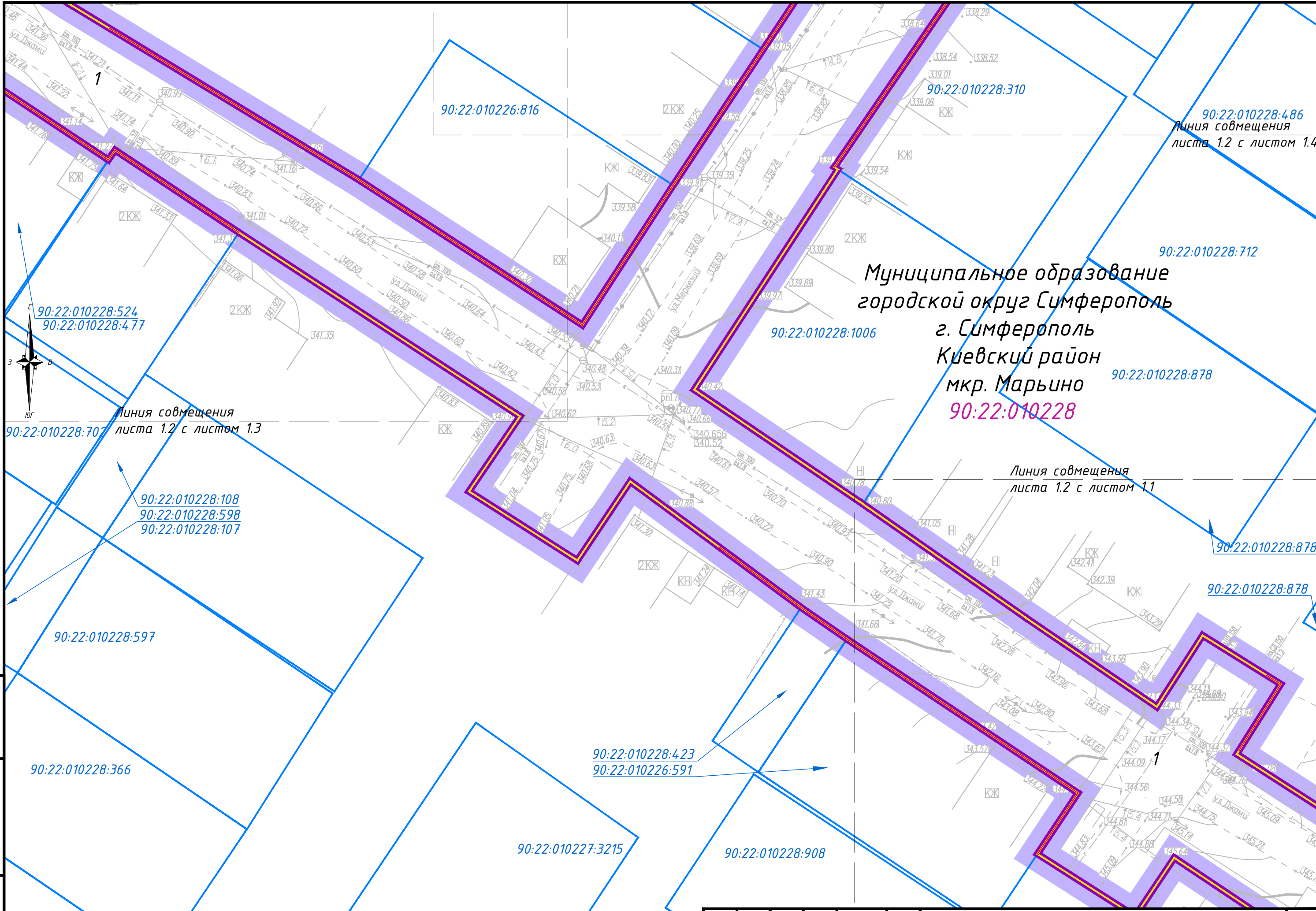
Муниципальное образование  
 городской округ Симферополь  
 Киевский район  
 мкр. Марьино  
 90:22:010228



Инв. № подл.	
Подп. и дата	
Взам. инв. №	

Изм.	Кол.	Лист	№ док.	Подпись	Дата

АД-З-М-ДПТ-ПМТ-ОЧ-ГЧ



Муниципальное образование  
 городской округ Симферополь  
 г. Симферополь  
 Киевский район  
 мкр. Марьино  
 90:22:010228

90:22:010228:524  
 90:22:010228:477

Линия совмещения  
 листа 1.2 с листом 1.3

90:22:010228:707

90:22:010228:108  
 90:22:010228:598  
 90:22:010228:107

90:22:010228:423  
 90:22:010226:591

Линия совмещения  
 листа 1.2 с листом 1.1

90:22:010228:878

90:22:010228:878

90:22:010228:878

90:22:010228:366

90:22:010227:3215

90:22:010228:908

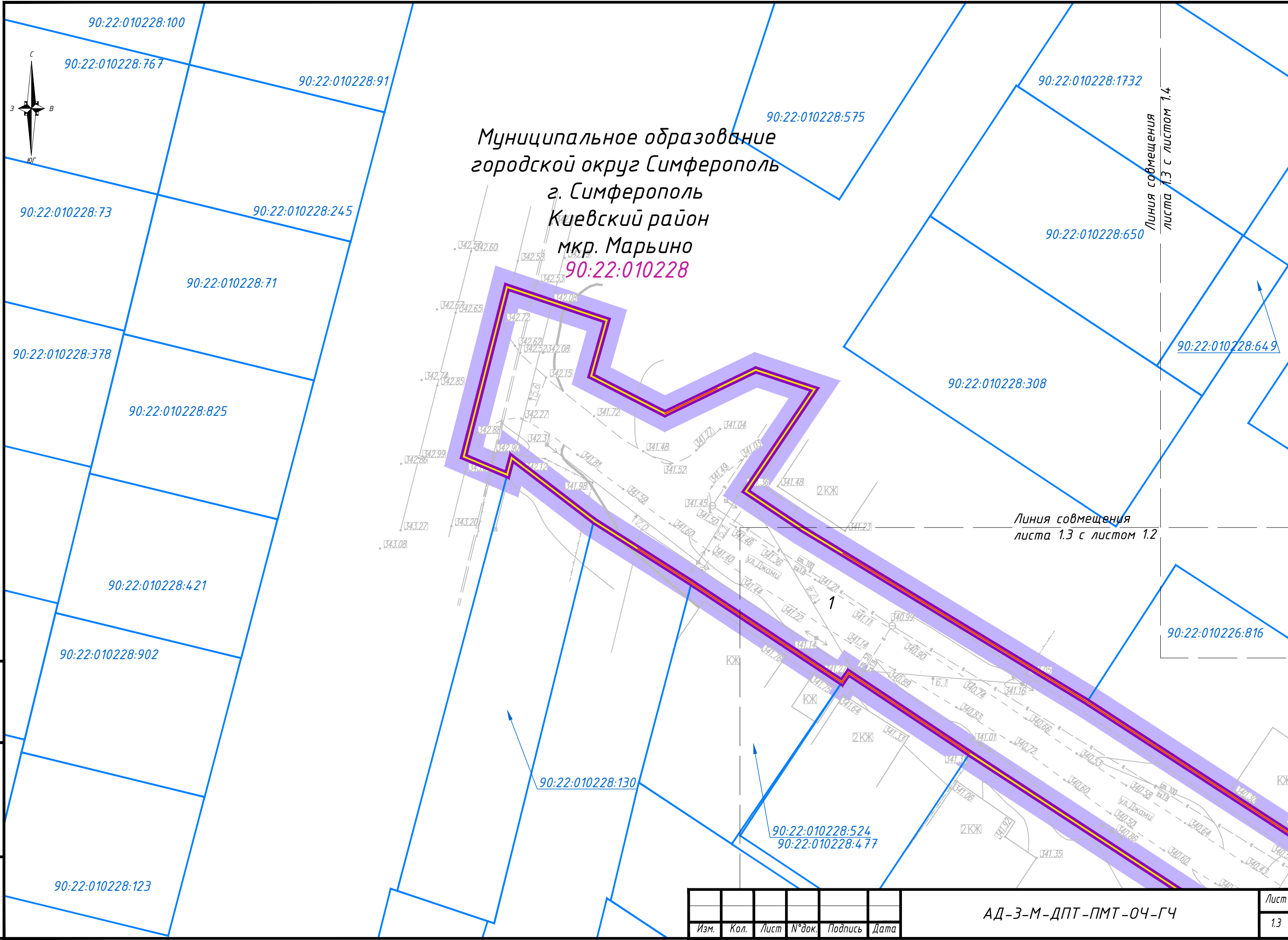
90:22:010228:79

Инв. № подл.	
Подп. и дата	
Взам. инв. №	

Изм.	Кол.	Лист	№ док.	Подпись	Дата

АД-З-М-ДПТ-ПМТ-ОЧ-ГЧ

Лист  
1.2



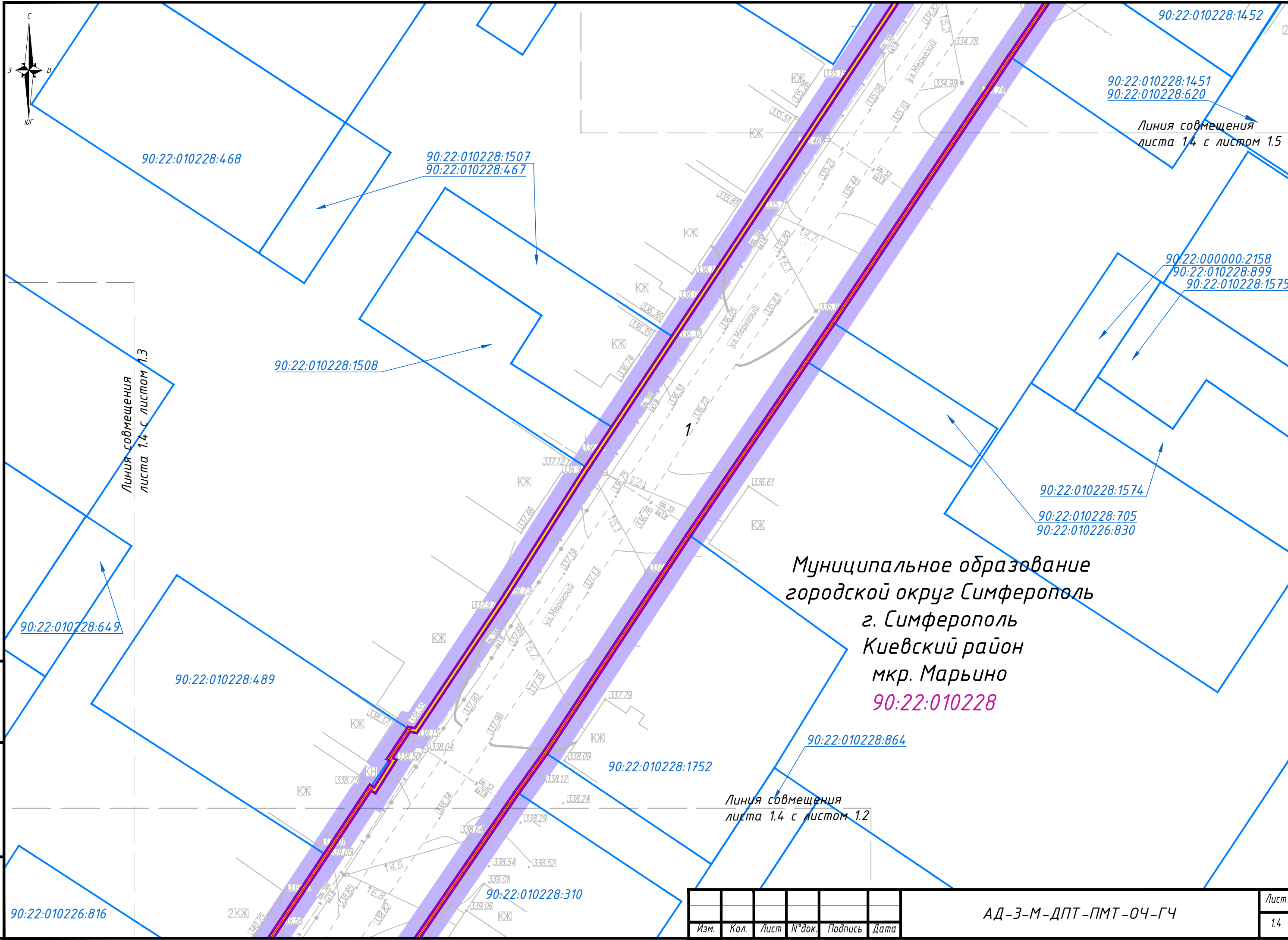
Муниципальное образование  
 городской округ Симферополь  
 г. Симферополь  
 Киевский район  
 мкр. Марьино  
 90:22:010228

Инв. № подл.	Взам. инв. №
Подп. и дата	

Изм.	Кол.	Лист	№ док.	Подпись	Дата

АД-З-М-ДПТ-ПМТ-ОЧ-ГЧ

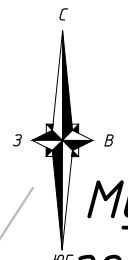




Инв. № подл.	Подп. и дата	Взам. инв. №

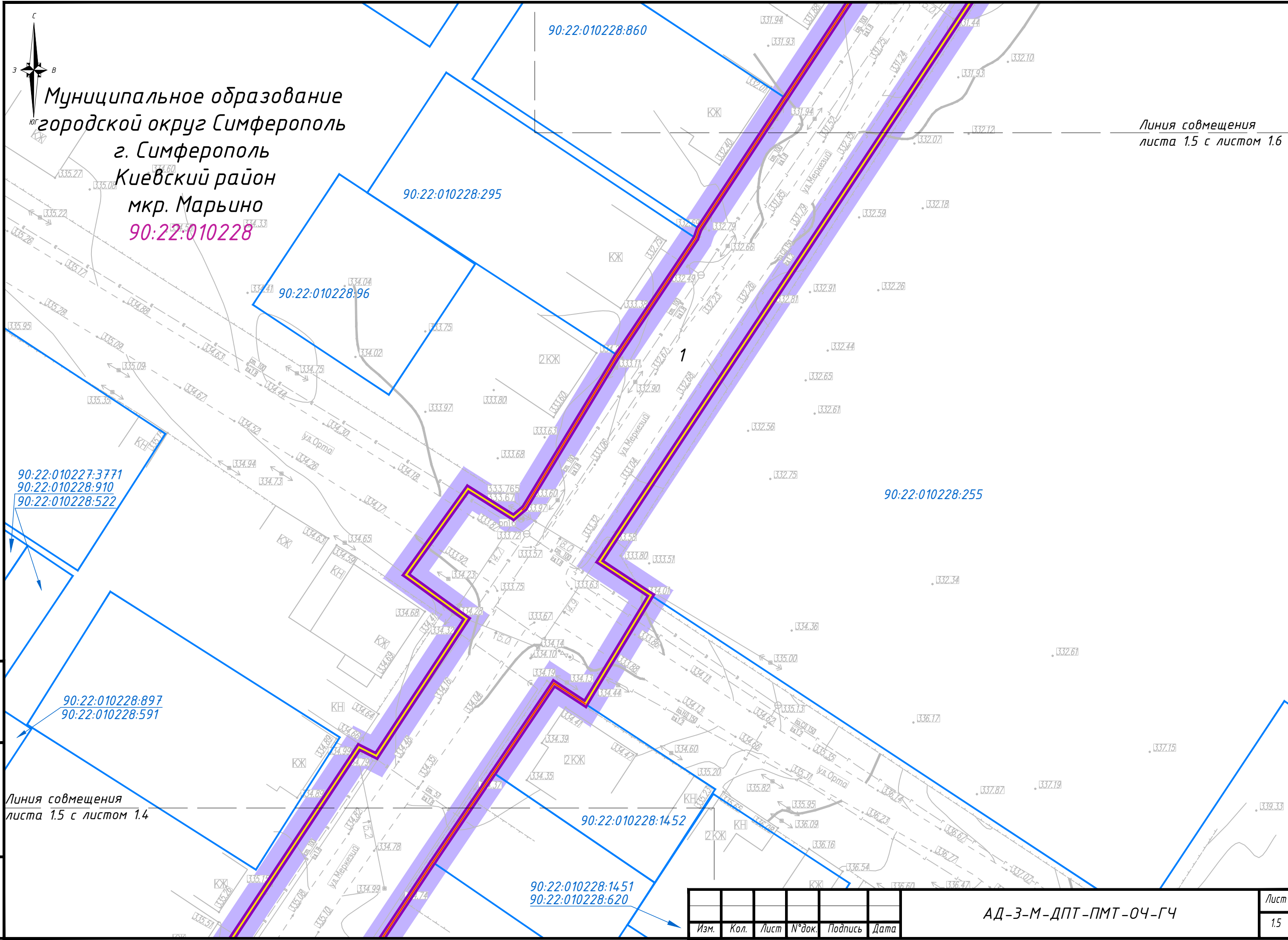
Изм.	Кол.	Лист	№ док.	Подпись	Дата

АД-З-М-ДПТ-ПМТ-ОЧ-ГЧ



Муниципальное образование  
 городской округ Симферополь  
 Киевский район  
 мкр. Марьино  
 90:22:010228

Линия совмещения  
 листа 1.5 с листом 1.6



90:22:010227:3771  
 90:22:010228:910  
 90:22:010228:522

90:22:010228:897  
 90:22:010228:591

Линия совмещения  
 листа 1.5 с листом 1.4

90:22:010228:14:52

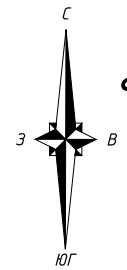
90:22:010228:14:51  
 90:22:010228:620

Взам. инв. №  
 Подл. и дата  
 Инв. № подл.

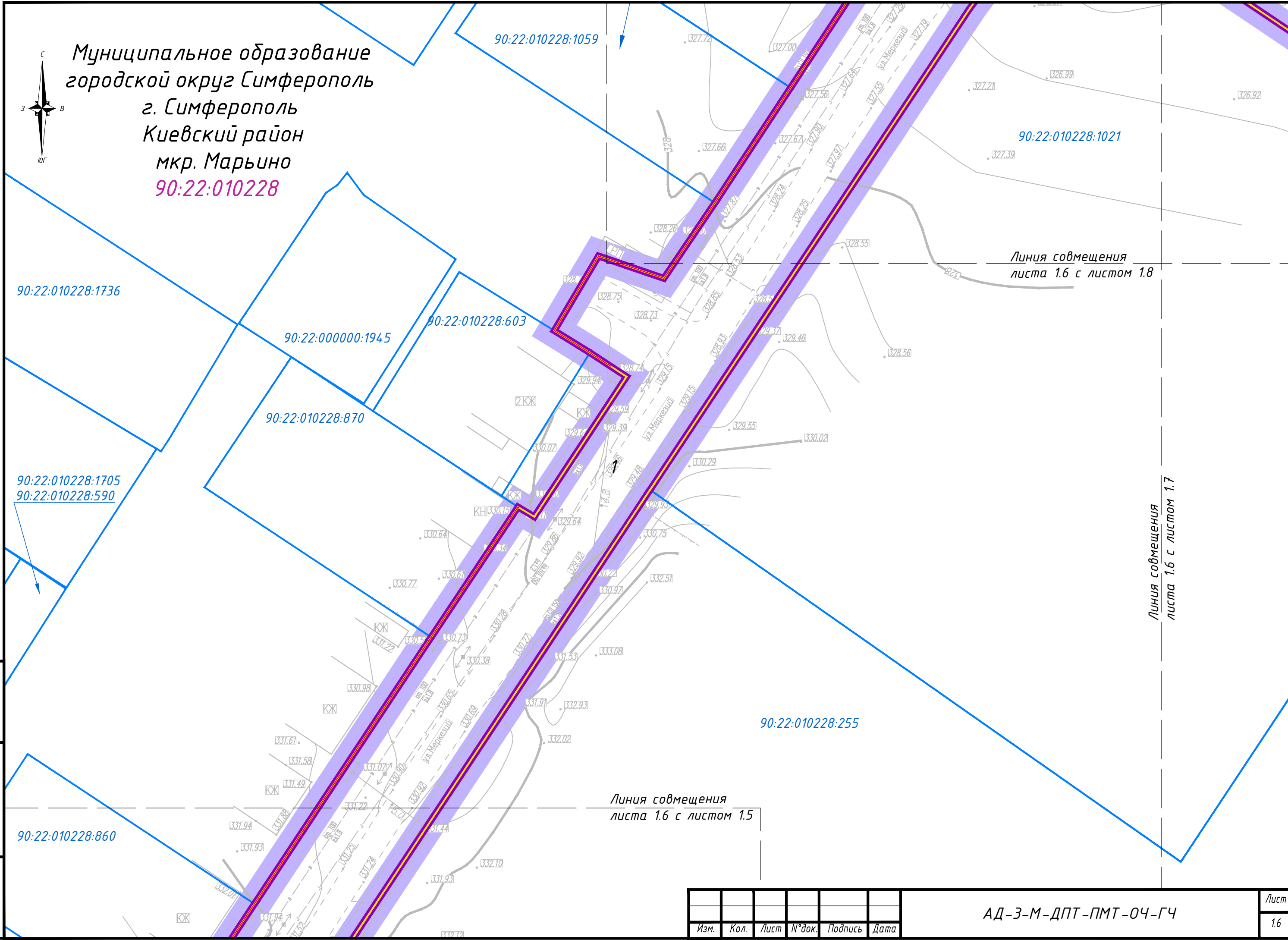
Изм.	Кол.	Лист	№ док.	Подпись	Дата

АД-З-М-ДПТ-ПМТ-ОЧ-ГЧ

Лист  
 1.5



Муниципальное образование  
городской округ Симферополь  
г. Симферополь  
Киевский район  
мкр. Марьино  
90:22:010228



Инв. № подл.
Подп. и дата
Взам. инв. №

Изм.	Кол.	Лист	№ док.	Подпись	Дата

АД-З-М-ДПТ-ПМТ-ОЧ-ГЧ

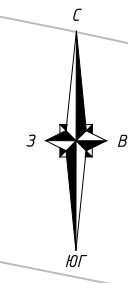
Лист  
1.6

90:22:010228:232

90:22:010228:40

90:22:010227:658  
90:22:010227:986

Муниципальное образование  
городской округ Симферополь  
г. Симферополь  
Киевский район  
мкр. Марьино  
90:22:010228



Линия совмещения  
листа 1.7 с листом 1.8

90:22:010228:708  
90:22:010228:843

90:22:010228:771

90:22:010228:1021

90:22:010228:1002

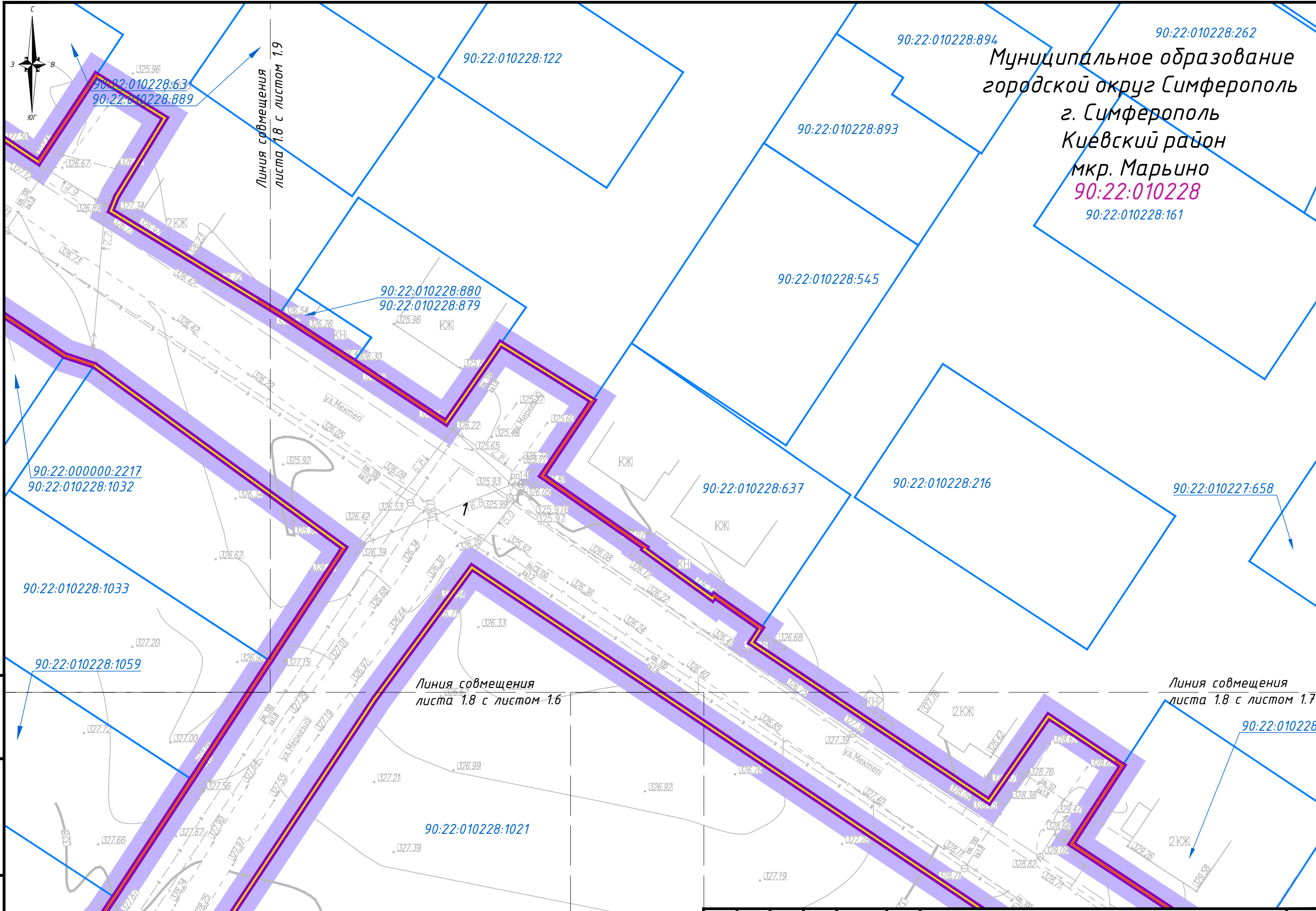
Линия совмещения  
листа 1.7 с листом 1.6

Инв. № подл.	Подп. и дата	Взам. инв. №

Изм.	Кол.	Лист	№ док.	Подпись	Дата

АД-З-М-ДПТ-ПМТ-04-ГЧ

Лист  
1.7



Муниципальное образование  
 городской округ Симферополь  
 г. Симферополь  
 Киевский район  
 мкр. Марьино  
 90:22:010228  
 90:22:010228:161

Линия совмещения  
 листа 1.8 с листом 1.9

Линия совмещения  
 листа 1.8 с листом 1.6

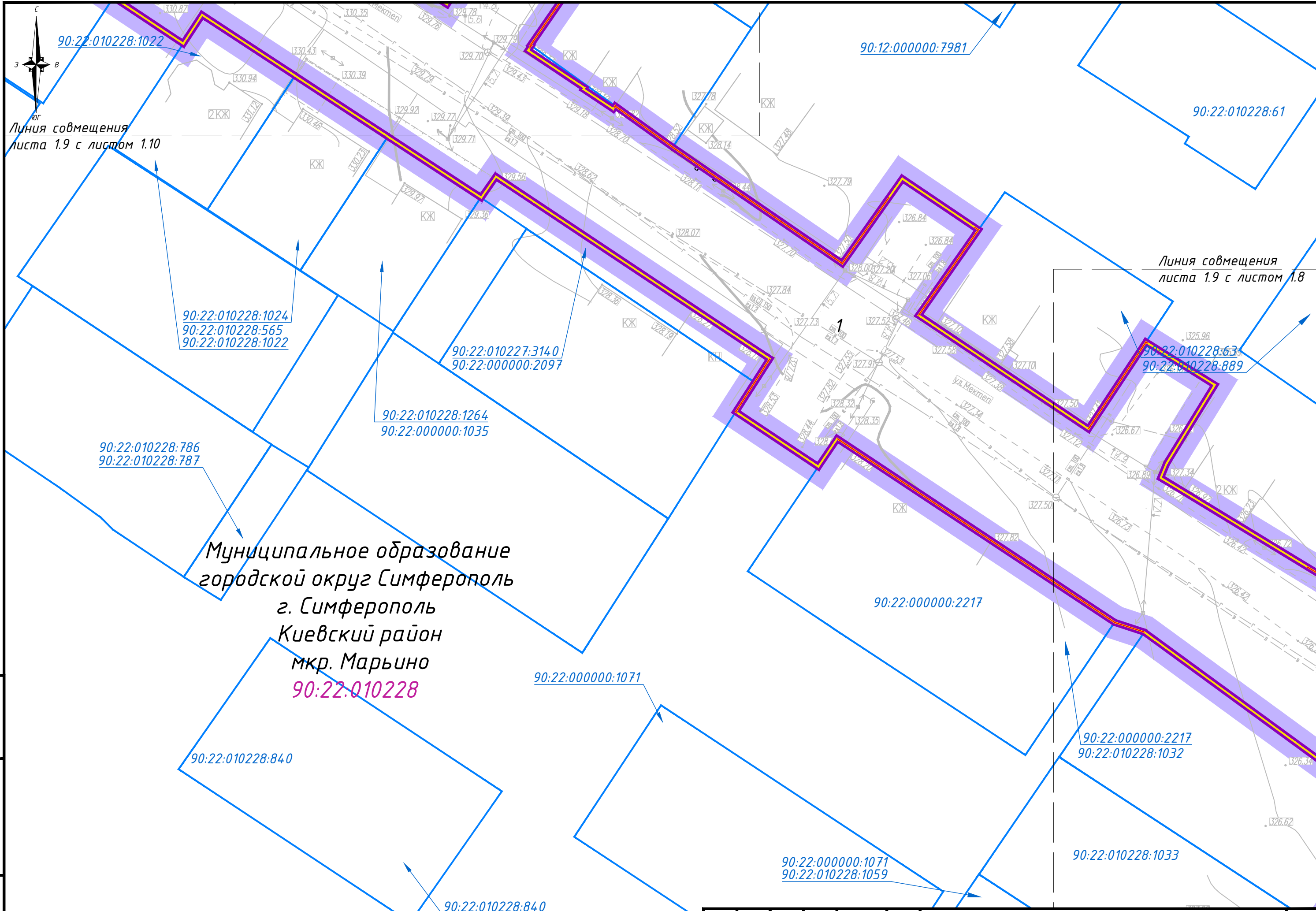
Линия совмещения  
 листа 1.8 с листом 1.7

Инв. № подл.  
 Подп. и дата  
 Взам. инв. №

Изм.	Кол.	Лист	№ док.	Подпись	Дата

АД-З-М-ДПТ-ПМТ-ОЧ-ГЧ

Лист  
1.8



Инв. № подл.	Взам. инв. №
Подл. и дата	

Изм.	Кол.	Лист	№ док.	Подпись	Дата

АД-З-М-ДПТ-ПМТ-ОЧ-ГЧ

90:22:000000:2868

90:22:010228:1739

90:22:010228:1738

90:22:010227:1232

90:22:010228:852

90:22:010228:896

90:22:010228:861

90:22:010228:808

90:22:010228:523

Муниципальное образование  
городской округ Симферополь  
г. Симферополь  
Киевский район  
мкр. Марьино  
90:22:010228

90:22:010228:788

90:22:010228:1322

90:22:010228:1321

90:22:010228:1268

90:22:010201:3544

90:22:010228:630

90:22:010228:1472

90:22:010228:837

90:22:010228:445

90:22:010228:651

90:22:010228:272

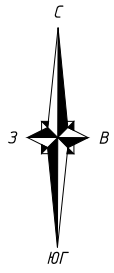
90:22:010228:849

90:22:010228:1694

Линия совмещения  
листа 1.10 с листом 1.9

90:22:010228:1022

90:22:010228:721



Инв. № подл.
Подп. и дата
Взам. инв. №

Изм.	Кол.	Лист	№ док.	Подпись	Дата

АД-З-М-ДПТ-ПМТ-ОЧ-ГЧ

Лист  
1.10

Формат А3