



РЕСПУБЛИКА КРЫМ
Симферопольский городской совет
53-я сессия II созыва

РЕШЕНИЕ

28.10.2021

№ 440

О присвоении наименований
и переименовании элементов
улично-дорожной сети
в муниципальном образовании
городской округ Симферополь
Республики Крым

В соответствии с Федеральным законом от 06.10.2003 № 131-ФЗ «Об общих принципах организации местного самоуправления в Российской Федерации», Уставом муниципального образования городской округ Симферополь Республики Крым, решением 16-й сессии Симферопольского городского совета I созыва от 02.04.2015 № 227 «Об утверждении Правил присвоения, изменения, аннулирования адресов объектам адресации и присвоения наименований элементам улично-дорожной сети и элементам планировочной структуры, изменения, аннулирования таких наименований в муниципальном образовании городской округ Симферополь Республики Крым», с учётом заключения Комиссии по присвоению, изменению и аннулированию наименований элементам улично-дорожной сети и планировочной структуры в муниципальном образовании городской округ Симферополь Республики Крым от 26.10.2021, Симферопольский городской совет Республики Крым

РЕШИЛ:

1. Переименовать следующие элементы улично-дорожной сети в городе Симферополе муниципального образования городской округ Симферополь Республики Крым:

1.1. сквер Казанский переименовать в сквер имени Валерия Ермака согласно приложению 1 к настоящему решению;

1.2. парк «Мир» переименовать в парк имени Дмитрия Быстролетова согласно приложению 2 к настоящему решению;

1.3. площадь Советской Конституции переименовать в площадь имени Николая Багрова согласно приложению 3 к настоящему решению;

1.4. улицу Алмалы переименовать в улицу Мирас в микрорайоне «Белое-5» согласно приложению 4 к настоящему решению.

2. Присвоить наименования элементам улично-дорожной сети в городе Симферополе муниципального образования городской округ Симферополь Республики Крым:

№ п/п	Полное наименование элемента улично-дорожной сети/элемента планировочной структуры	Местоположение	Примечание
1.	Сквер Александра Невского	Район площади Московской	Карта-схема согласно приложению 5
2.	Улица Василия Горишнего	Район Петровские высоты	Карта-схема согласно приложению 6
3.	Улица Адама Турчинского	Район Петровские высоты	Карта-схема согласно приложению 6
4.	Сквер Ветан	Район улицы Селим-Герай	Карта-схема согласно приложению 7
5.	Улица Ливадийская	Район СПК «Пенсионер»	Карта-схема согласно приложению 8
6.	Аллея Воинской Славы	Перекресток улицы Козлова-улицы Севастопольская-улицы Субхи	Карта-схема согласно приложению 9

3. МКУ Департамент архитектуры и градостроительства Администрации города Симферополя Республики Крым (Королева О.С.) уведомить о настоящем решении Государственное унитарное предприятие Республики Крым «Крым БТИ» филиал государственного унитарного предприятия Республики Крым «Крым БТИ» в городе Симферополе (Воронкова Т.Д.), Государственный комитет по государственной регистрации и кадастру Республики Крым (Смаль И.В.), Инспекцию Федеральной налоговой службы по г. Симферополю (Великолуг Р.Е.), Министерство юстиции Республики Крым (Шаповалов О.Г.), Федеральное государственное предприятие «Почта Крыма» (Принь Е.Г.).

4. Аппарату Симферопольского городского совета Республики Крым (Федорков А.Н.) разместить настоящее решение на сайте

Симферопольского городского совета и опубликовать в установленном порядке.

5. Настоящее решение вступает в силу со дня его подписания.

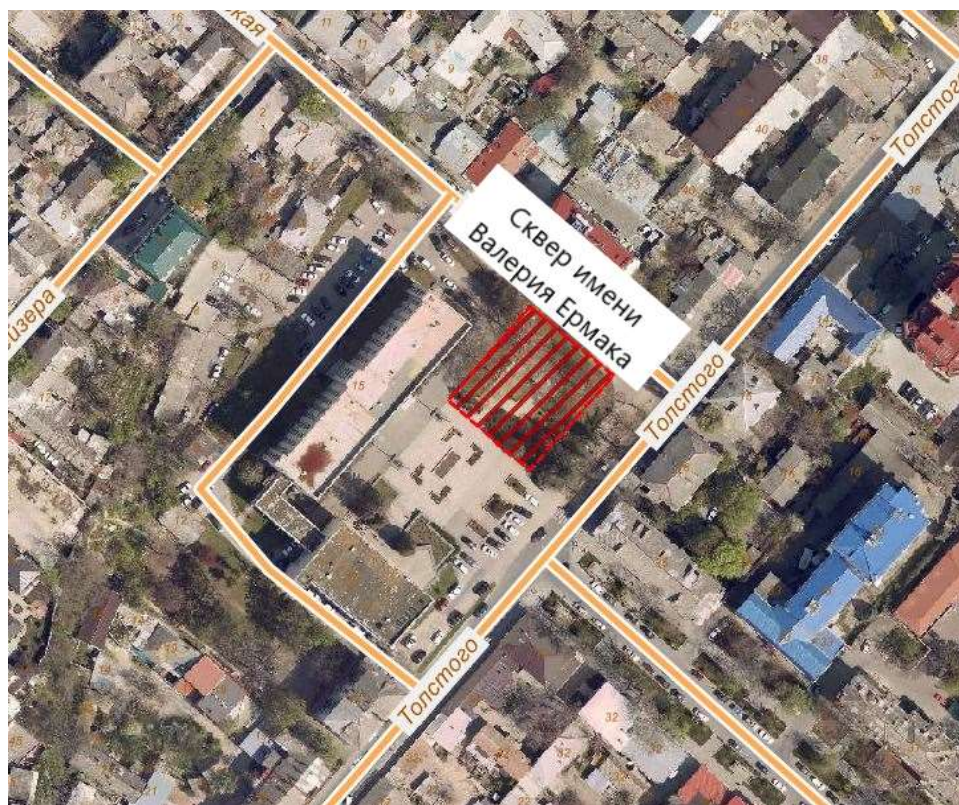
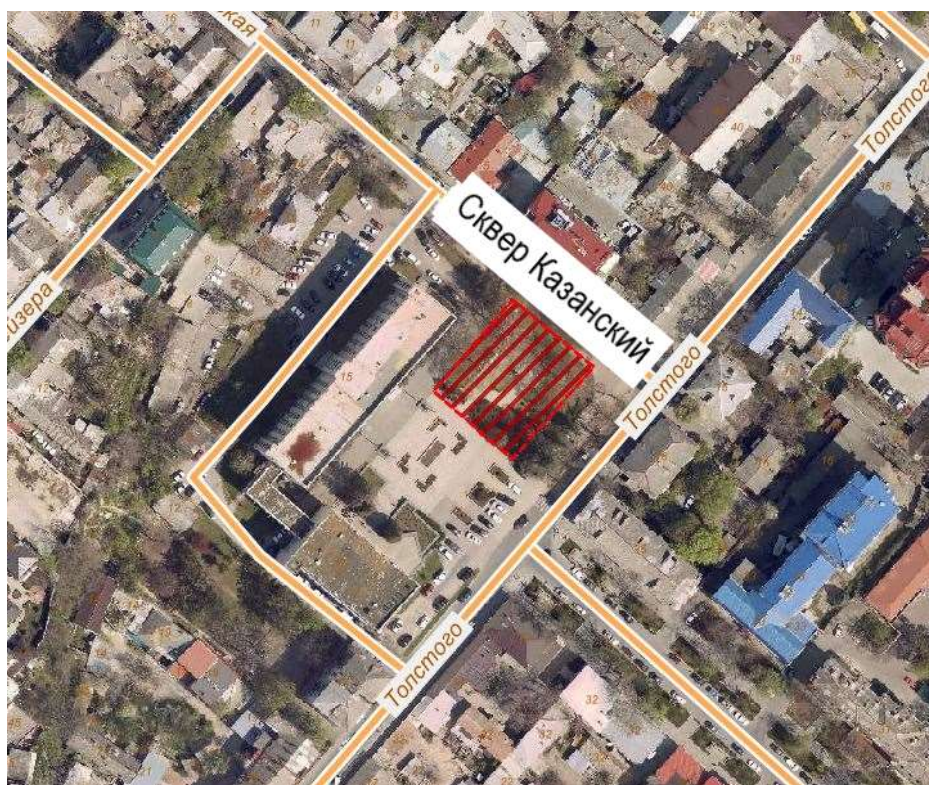
6. Контроль за выполнением настоящего решения возложить на главу администрации города Симферополя Демидова В.В., постоянный комитет по вопросам депутатской деятельности и организации местного самоуправления (Ильичев В.И.).

Председатель Симферопольского
городского совета

В.Н. Агеев

Приложение 1
к решению 53-й сессии
Симферопольского городского совета
от 28.10.2021 № 440

Карта-схема переименования сквера Казанский в сквер имени Валерия Ермака
в районе улицы Толстого, 15 в муниципальном образовании городской округ Симферополь
Республики Крым



Заместитель председателя
Симферопольского городского совета

Н.В. Аксёнова

Начальник МКУ Департамент
архитектуры и градостроительства
Администрации города Симферополя
Республики Крым

О.С. Королева

Карта-схема переименования парка «Мир» в парк имени Дмитрия Быстролетова в районе
улицы Фрунзе-улицы Тургенева в муниципальном образовании городской округ Симферополь
Республики Крым



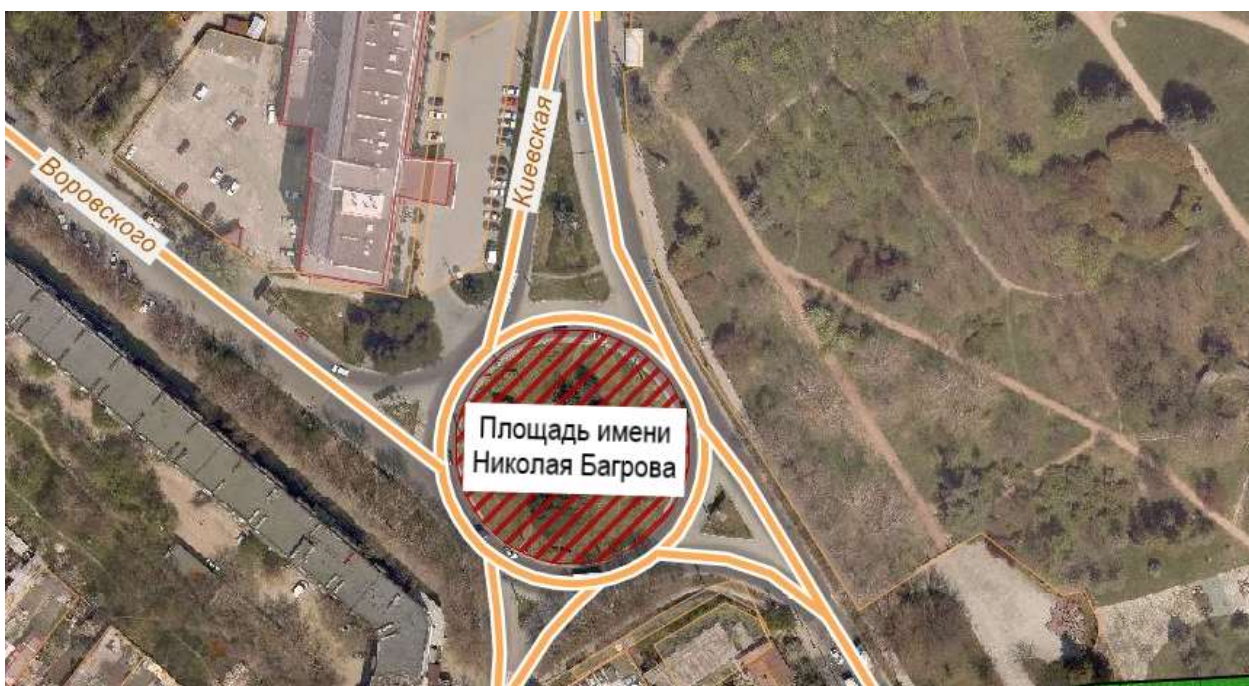
Заместитель председателя
Симферопольского городского совета

Н.В. Аксёнова

Начальник МКУ Департамент
архитектуры и градостроительства
Администрации города Симферополя
Республики Крым

О.С. Королева

Карта-схема переименования площади Советской Конституции в площадь имени Николая Багрова, расположенной на пересечении улицы Воровского-улицы Киевской-проспекта Академика Вернадского-улицы Беспалова-улицы Курортной в муниципальном образовании городской округ Симферополь Республики Крым



Заместитель председателя
Симферопольского городского совета

Н.В. Аксёнова

Начальник МКУ Департамент
архитектуры и градостроительства
Администрации города Симферополя
Республики Крым

О.С. Королева

Приложение 4
к решению 53-й сессии
Симферопольского городского совета
от 28.10.2021 № 440

Карта-схема переименования улицы Алмалы в улицу Мирас, расположенной в районе микрорайона «Белое-5» в муниципальном образовании городской округ Симферополь Республики Крым



Заместитель председателя
Симферопольского городского совета

Н.В. Аксёнова

Начальник МКУ Департамент
архитектуры и градостроительства
Администрации города Симферополя
Республики Крым

О.С. Королева

Приложение 5
к решению 53-й сессии
Симферопольского городского совета
от 28.10.2021 № 440

Карта-схема наименования сквера Александра Невского в районе площади
Московской в муниципальном образовании городской округ Симферополь
Республики Крым



Заместитель председателя
Симферопольского городского совета

Н.В. Аксёнова

Начальник МКУ Департамент
архитектуры и градостроительства
Администрации города Симферополя
Республики Крым

О.С. Королева

Приложение 6
к решению 53-й сессии
Симферопольского городского совета
от 28.10.2021 № 440

Карта-схема наименования улицы Василия Горишнего, улицы Адама Турчинского, расположенных в районе «Петровские высоты» в муниципальном образовании городской округ Симферополь Республики Крым



Заместитель председателя
Симферопольского городского совета

Н.В. Аксёнова

Начальник МКУ Департамент
архитектуры и градостроительства
Администрации города Симферополя
Республики Крым

О.С. Королева

Приложение 7
к решению 53-й сессии
Симферопольского городского совета
от 28.10.2021 № 440

Карта-схема наименования сквера Ветан, расположенного в районе улицы
Селим-Герай в муниципальном образовании городской округ Симферополь
Республики Крым



Заместитель председателя
Симферопольского городского совета

Н.В. Аксёнова

Начальник МКУ Департамент
архитектуры и градостроительства
Администрации города Симферополя
Республики Крым

О.С. Королева

Приложение 8
к решению 53-й сессии
Симферопольского городского совета
от 28.10.2021 № 440

Карта-схема расположения улицы Ливадийская в районе СПК «Пенсионер»,
расположенной на пересечении проспекта Академика Вернадского
в муниципальном образовании городской округ Симферополь Республики
Крым



Заместитель председателя
Симферопольского городского совета

Н.В. Аксёнова

Начальник МКУ Департамент
архитектуры и градостроительства
Администрации города Симферополя
Республики Крым

О.С. Королева

Приложение 9
к решению 53-й сессии
Симферопольского городского совета
от 28.10.2021 № 440

Карта-схема наименования аллеи Воинской Славы, расположенной на
перекрестке улицы Козлова-улицы Севастопольская-улицы Субхи
в муниципальном образовании городской округ Симферополь Республики
Крым



Заместитель председателя
Симферопольского городского совета

Н.В. Аксёнова

Начальник МКУ Департамент
архитектуры и градостроительства
Администрации города Симферополя
Республики Крым

О.С. Королева