

Схема градостроительного зонирования до внесения изменений для земельных участков по адресу: Республика Крым, г. Симферополь, в районе ул. Лесхозная (поз. по ГП-3), кадастровый номер 90:22:010224:171

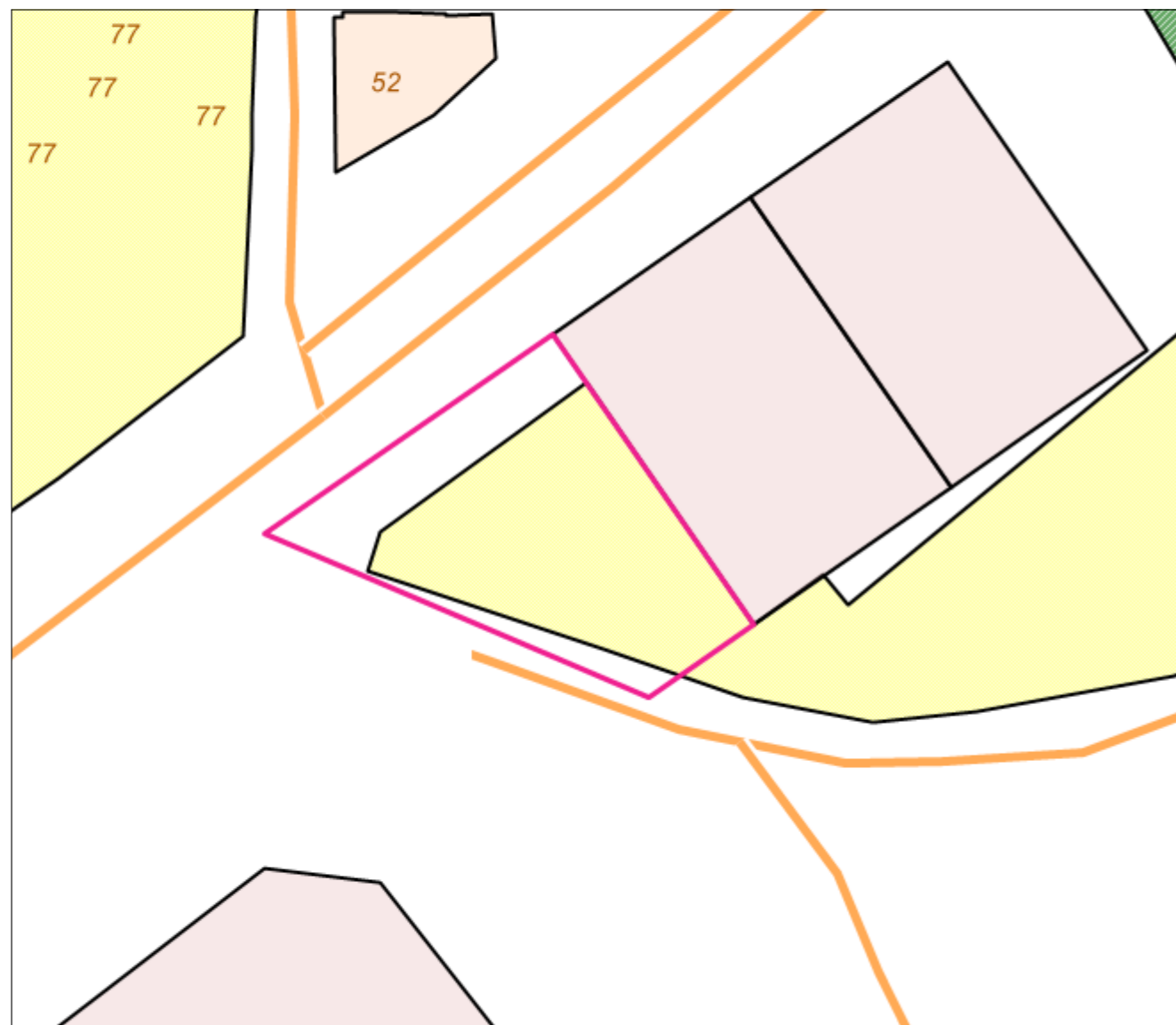
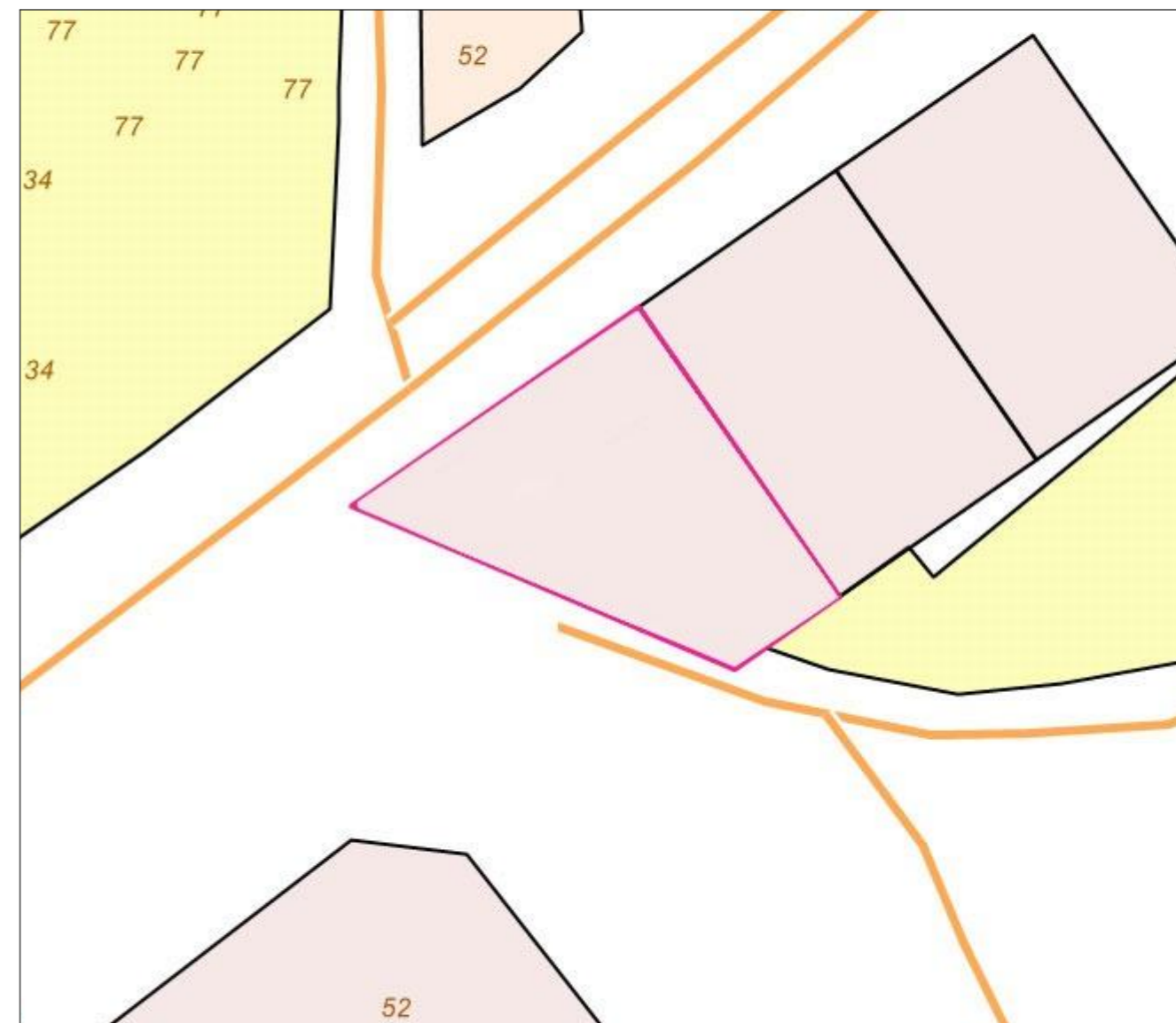


Схема градостроительного зонирования после внесения изменений для земельного участка по адресу: Республика Крым, г. Симферополь, в районе ул. Лесхозная (поз. по ГП-3), кадастровый номер 90:22:010224:171



Заметитель председателя Симферопольского городского совета		Аксенова Н.В.
Заместитель начальника департамента - начальник управления градостроительной деятельности и территориального планирования департамента архитектуры и градостроительства администрации города Симферополя		Шалфеев В.Ю.

Схема градостроительного зонирования до внесения изменений для земельных участков по адресу: Республика Крым, г. Симферополь, ул. Суходольная, 25, кадастровый номер 90:22:010219:204

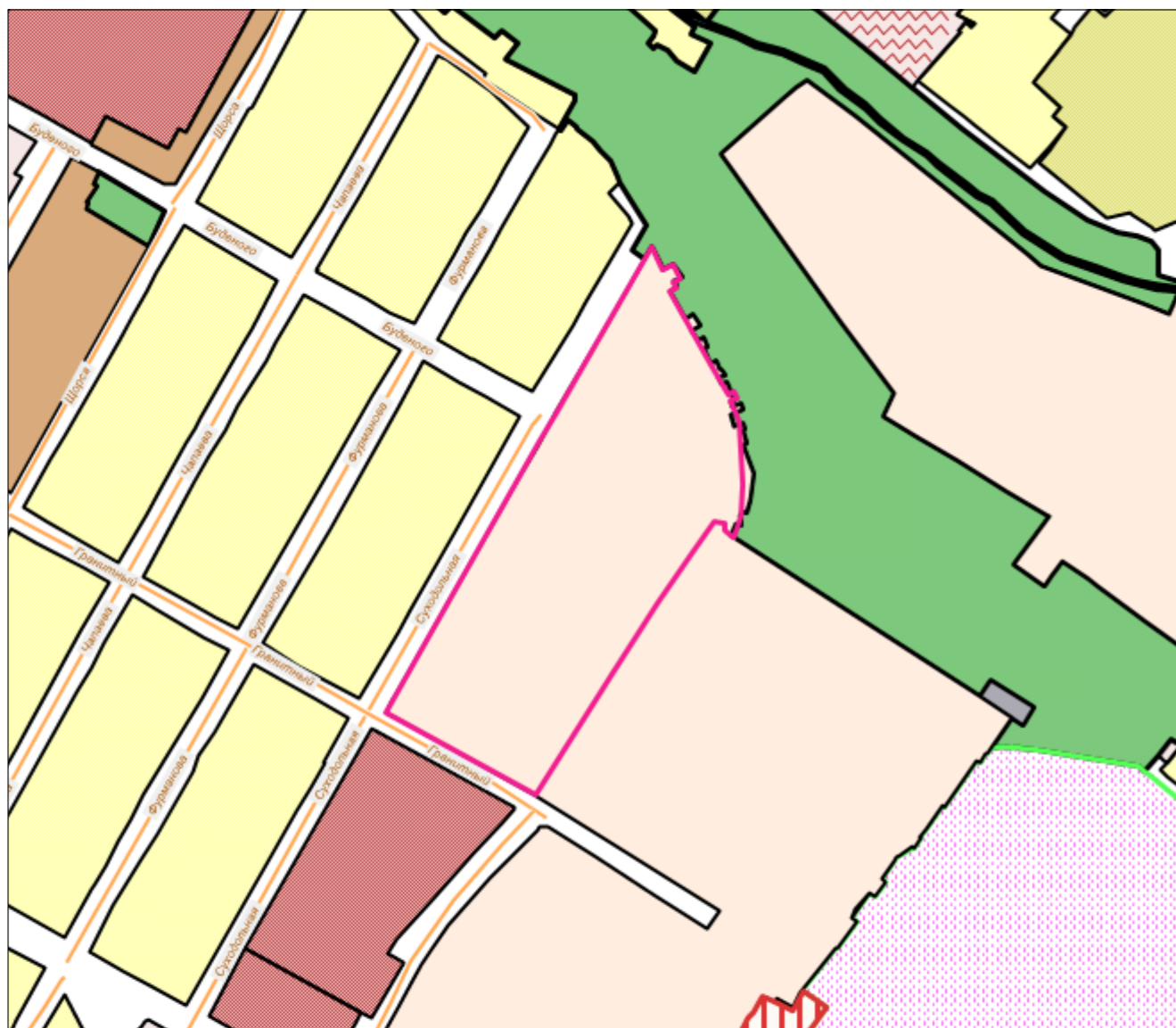
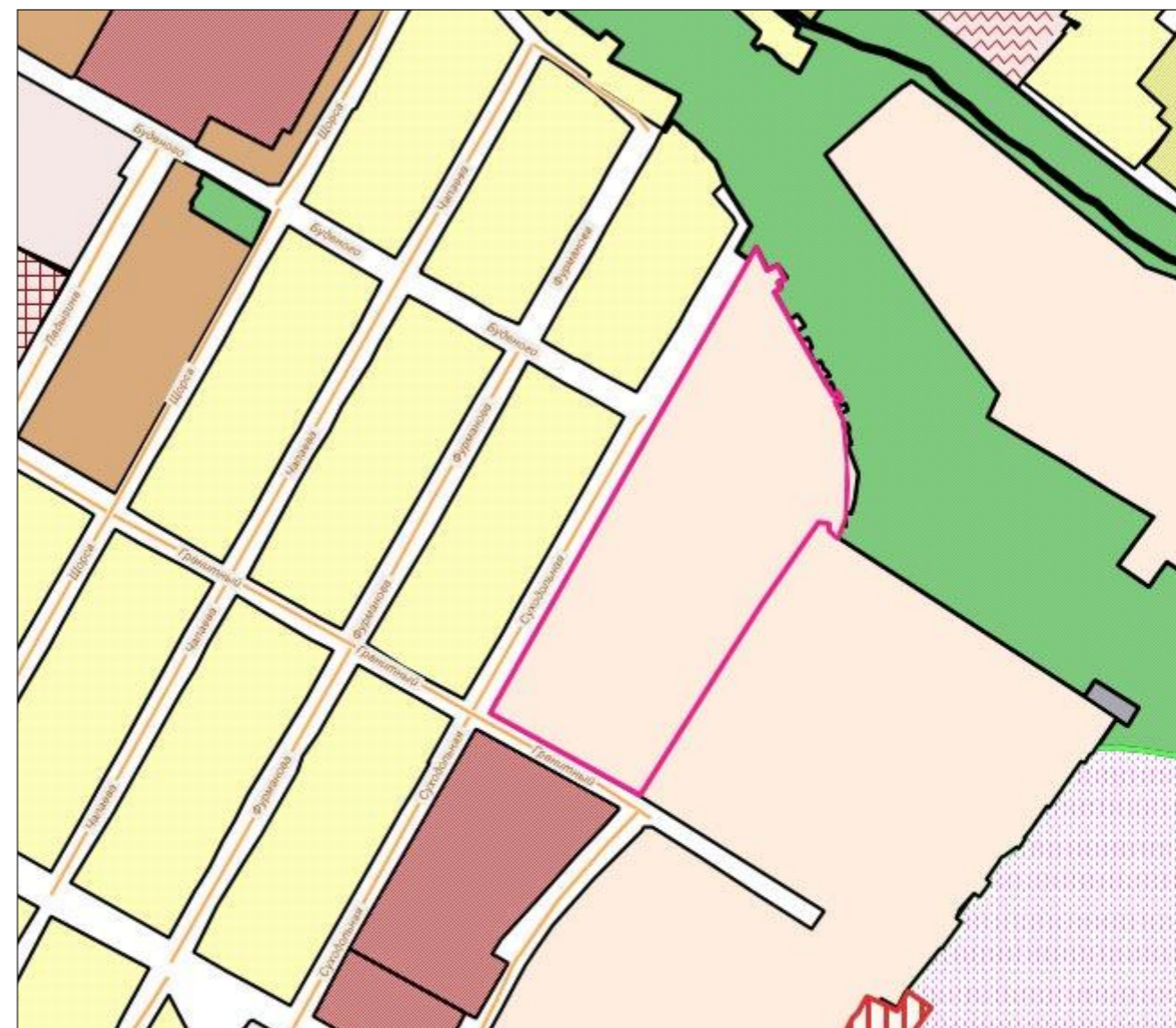


Схема градостроительного зонирования после внесения изменений для земельного участка по адресу: Республика Крым, г. Симферополь, ул. Суходольная, 25, кадастровый номер 90:22:010219:204



Заметитель председателя Симферопольского городского совета		Аксенова Н.В.
Заместитель начальника департамента - начальник управления градостроительной деятельности и территориального планирования департамента архитектуры и градостроительства администрации города Симферополя		Шалфеев В.Ю.

Схема градостроительного зонирования до внесения изменений для земельных участков по адресу: Республика Крым, г. Симферополь, ул. Бородина, 18В, кадастровый номер 90:22:010215:650

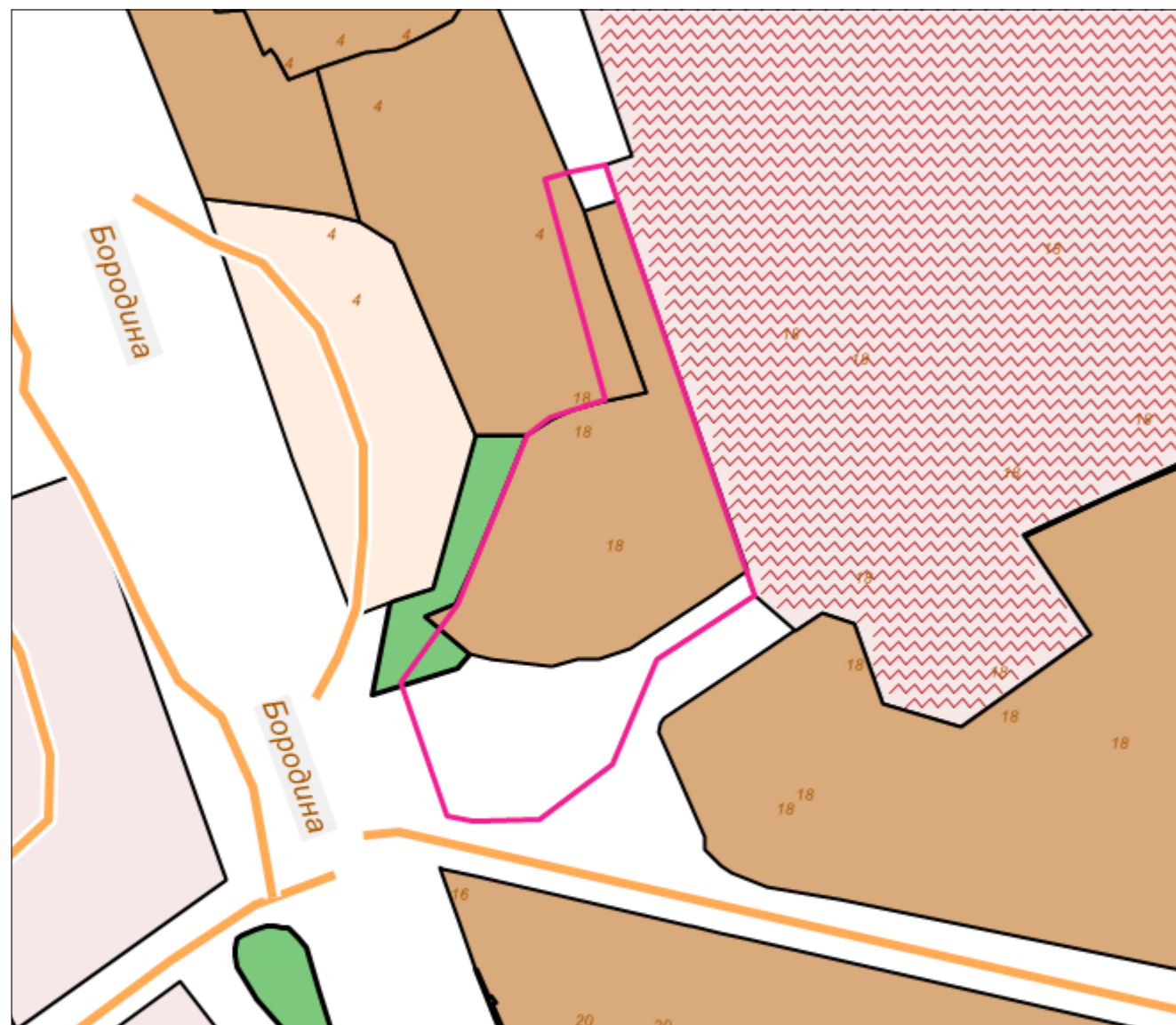


Схема градостроительного зонирования после внесения изменений для земельного участка по адресу: Республика Крым, г. Симферополь, ул. Бородина, 18В, кадастровый номер 90:22:010215:650



Заметитель председателя Симферопольского городского совета		Аксенова Н.В.
Заместитель начальника департамента - начальник управления градостроительной деятельности и территориального планирования департамента архитектуры и градостроительства администрации города Симферополя		Шалфеев В.Ю.

Схема градостроительного зонирования до внесения изменений для земельных участков по адресу: Республика Крым, г. Симферополь, ул. Дыбенко, 24, кадастровый номер 90:22:010106:2119

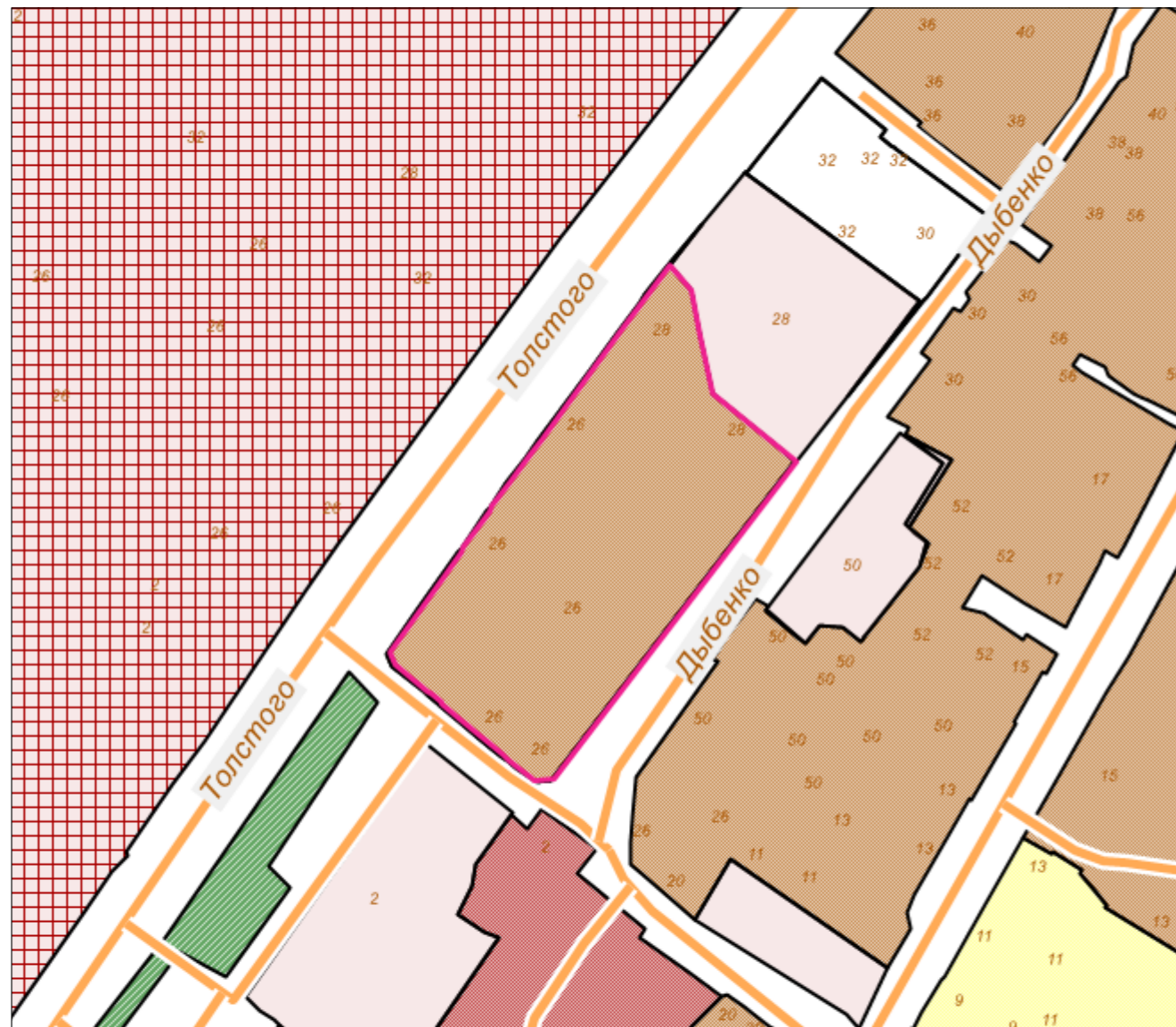
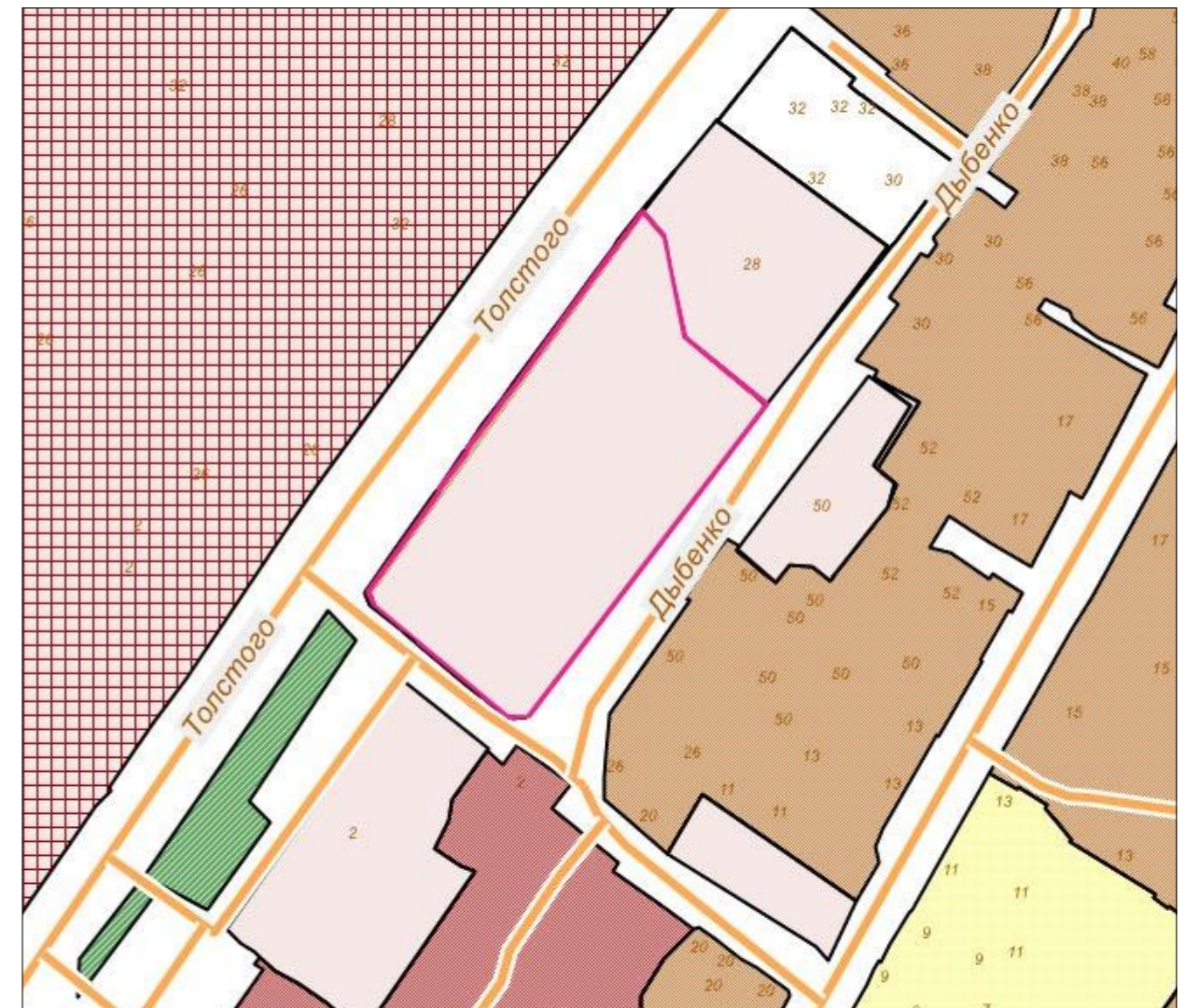


Схема градостроительного зонирования после внесения изменений для земельного участка по адресу: Республика Крым, г. Симферополь, ул. Дыбенко, 24, кадастровый номер 90:22:010106:2119



Заметитель председателя Симферопольского городского совета		Аксенова Н.В.
Заместитель начальника департамента - начальник управления градостроительной деятельности и территориального планирования департамента архитектуры и градостроительства администрации города Симферополя		Шалфеев В.Ю.

Схема градостроительного зонирования до внесения изменений для земельных участков по адресу: Республика Крым, г. Симферополь, СТ «Элита», (поз. по ГП-1), кадастровый номер 90:22:010213:17

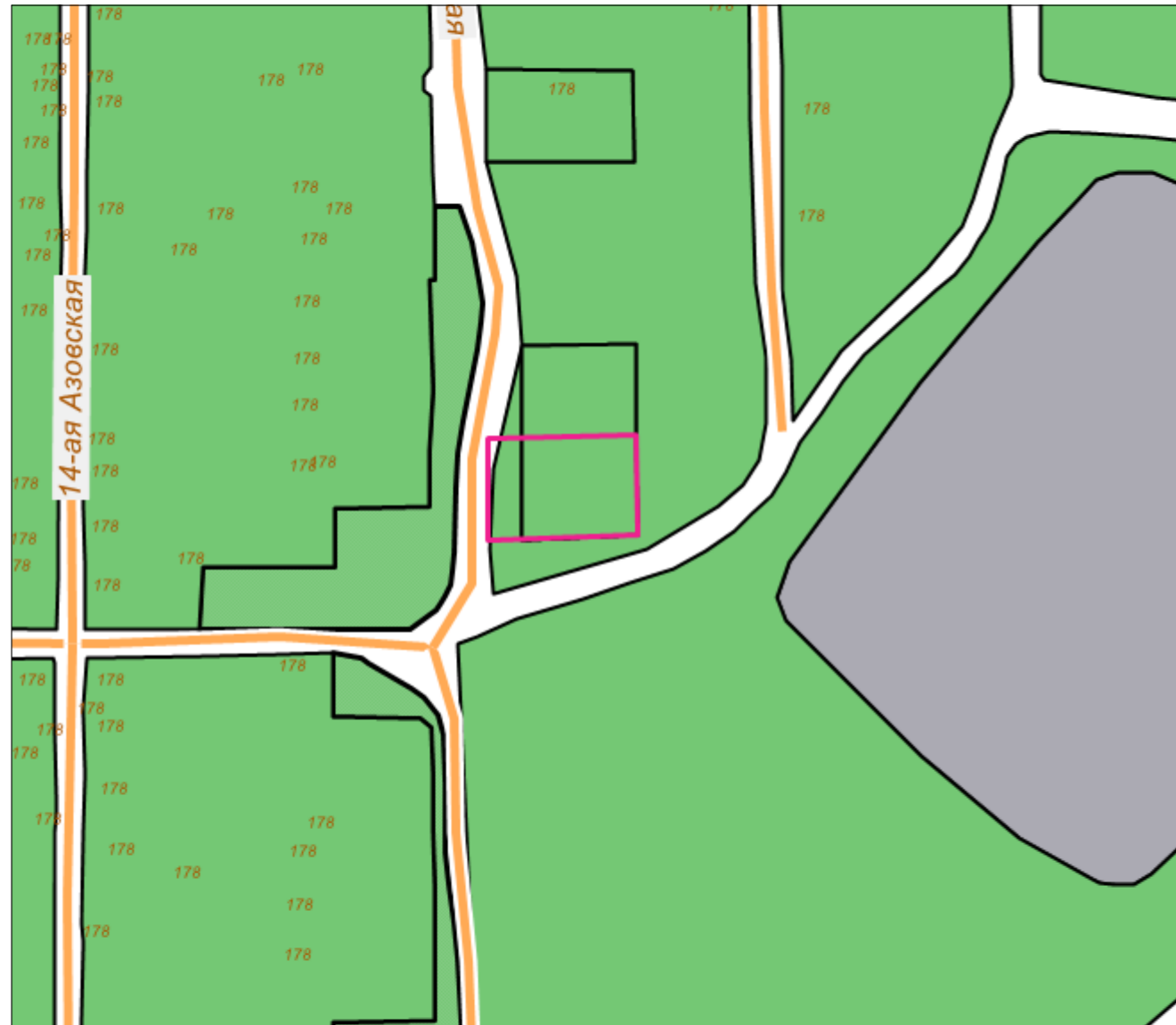


Схема градостроительного зонирования после внесения изменений для земельного участка по адресу: Республика Крым, г. Симферополь, СТ «Элита», (поз. по ГП-1), кадастровый номер 90:22:010213:17



Заметитель председателя Симферопольского городского совета		Аксенова Н.В.
Заместитель начальника департамента - начальник управления градостроительной деятельности и территориального планирования департамента архитектуры и градостроительства администрации города Симферополя		Шалфеев В.Ю.

Схема градостроительного зонирования до внесения изменений для квартала в границах ул. Курчатова - пер. Сквозной - ул. Ефремова

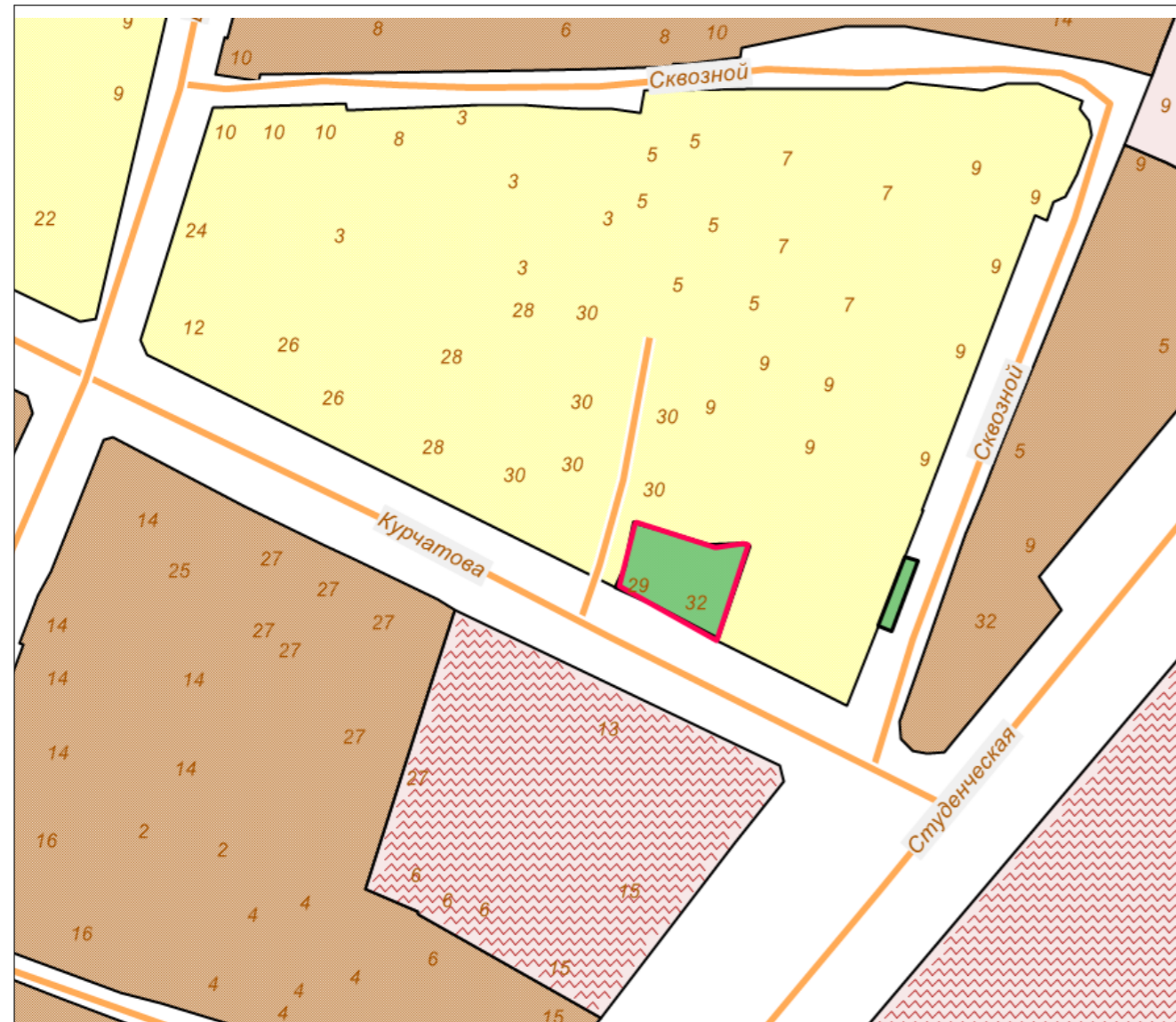
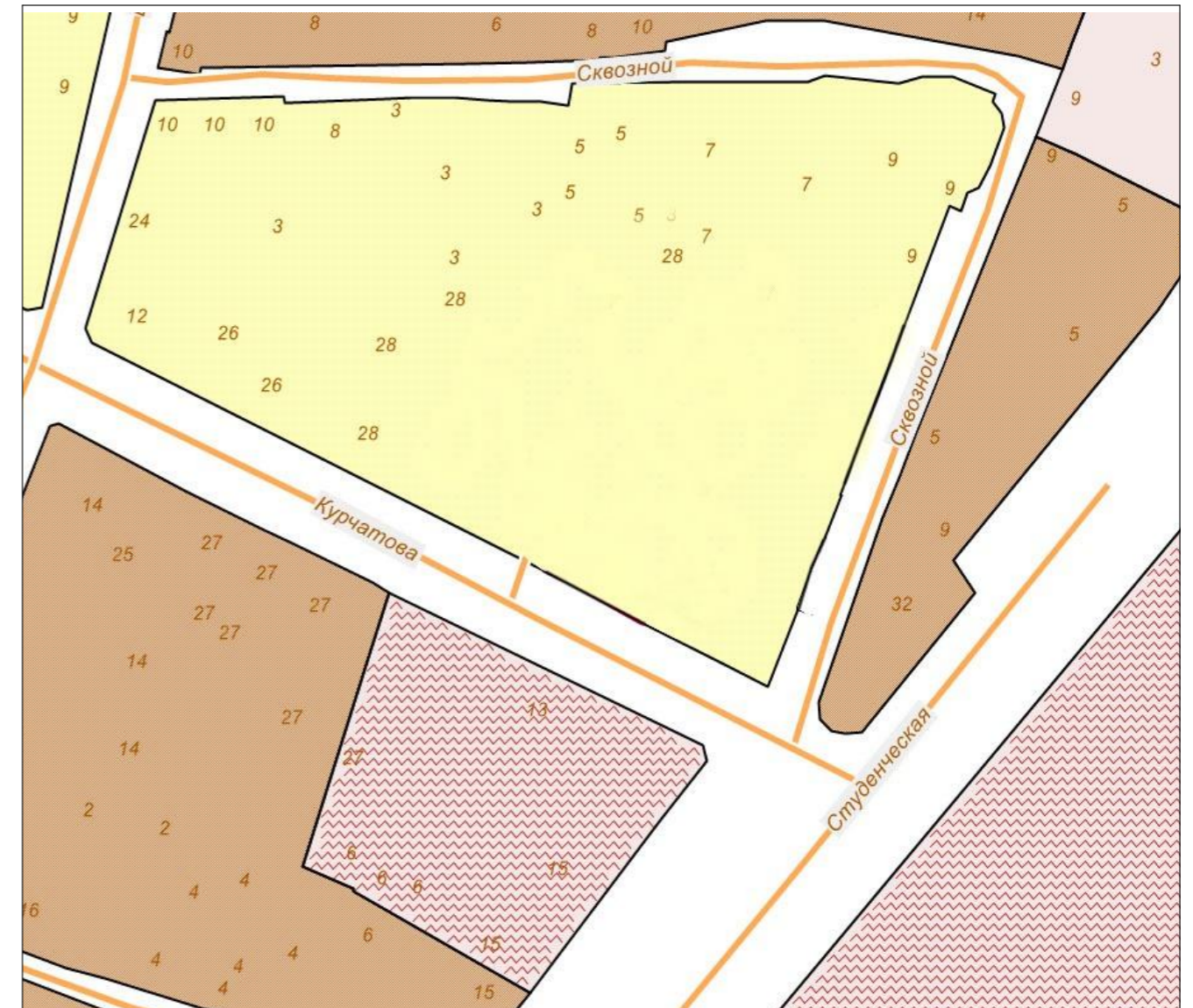


Схема градостроительного зонирования после внесения изменений для квартала в границах ул. Курчатова - пер. Сквозной - ул. Ефремова



Заметитель председателя Симферопольского городского совета		Аксенова Н.В.
Заместитель начальника департамента - начальник управления градостроительной деятельности и территориального планирования департамента архитектуры и градостроительства администрации города Симферополя		Шалфеев В.Ю.

Схема градостроительного зонирования до внесения изменений для земельного участка по адресу: Республика Крым, г. Симферополь, в районе ул. Мраморная

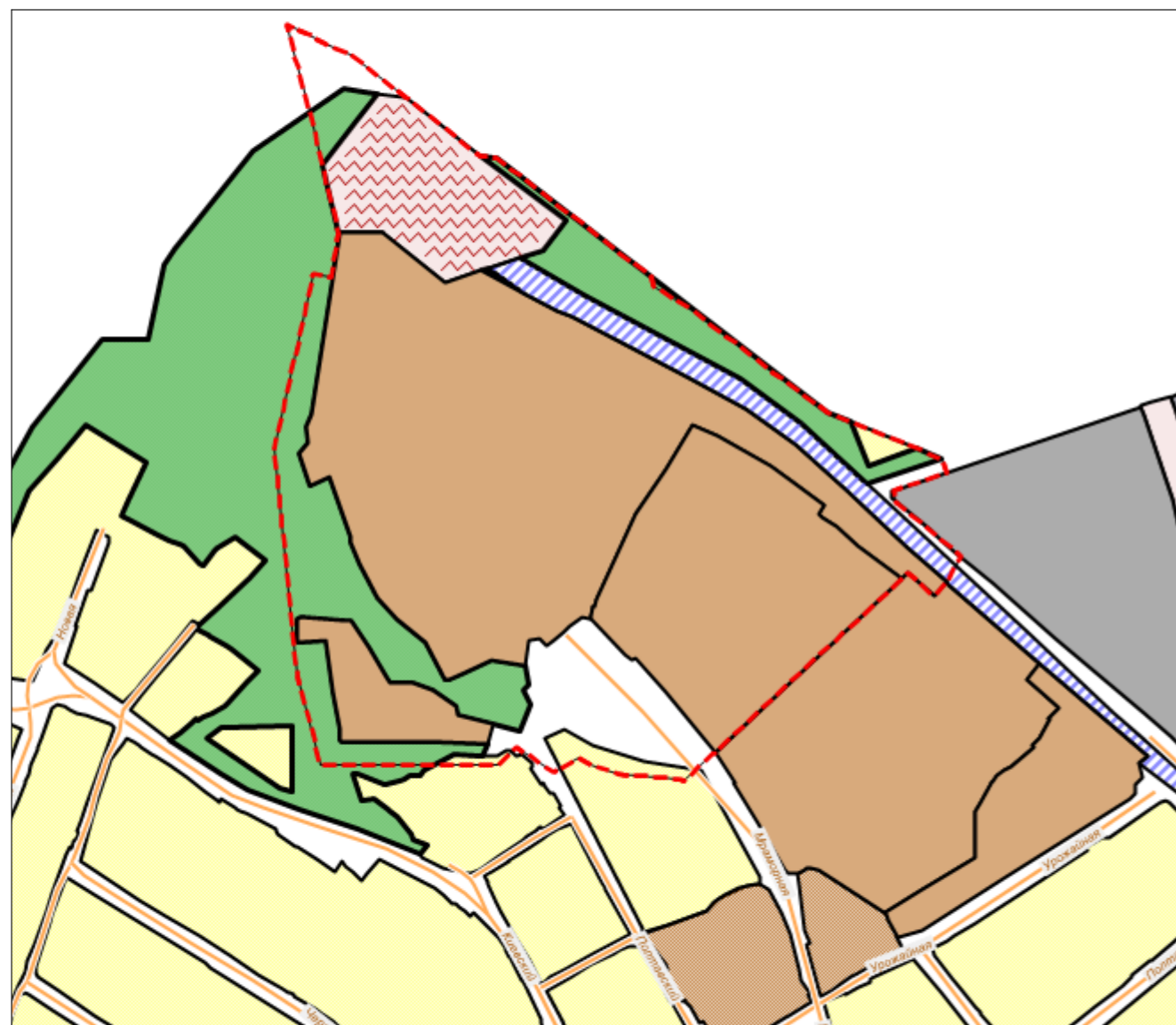
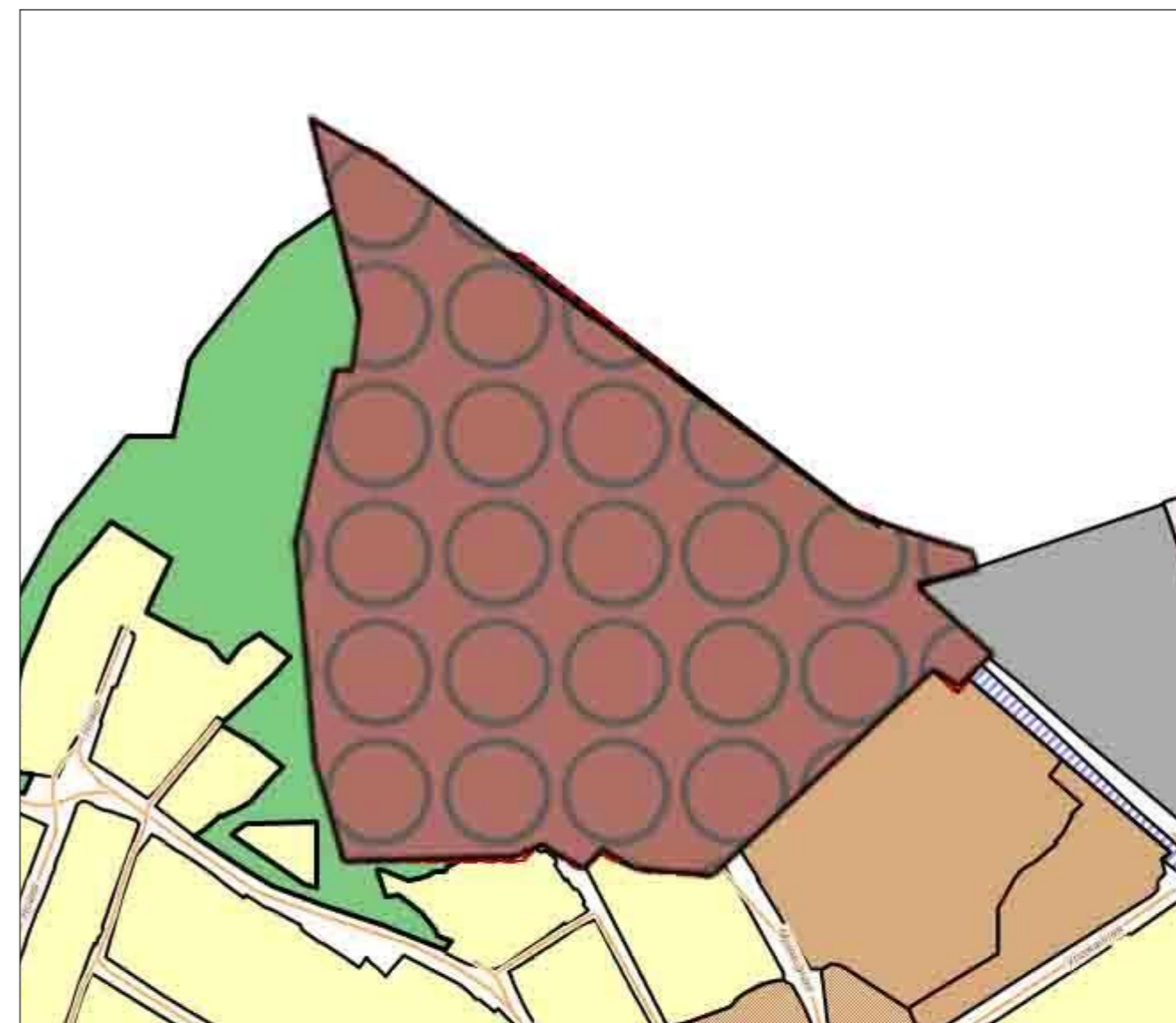


Схема градостроительного зонирования после внесения изменений для земельного участка по адресу: Республика Крым, г. Симферополь, в районе ул. Мраморная



Заметитель председателя Симферопольского городского совета		Аксёнова Н.В.
Заместитель начальника департамента - начальник управления градостроительной деятельности и территориального планирования департамента архитектуры и градостроительства администрации города Симферополя		Шалфеев В.Ю.