

Схема градостроительного зонирования до внесения изменений для земельного участка по адресу: Республика Крым, г. Симферополь, ул. Бородина, 12, кадастровый номер 90:22:010215:345

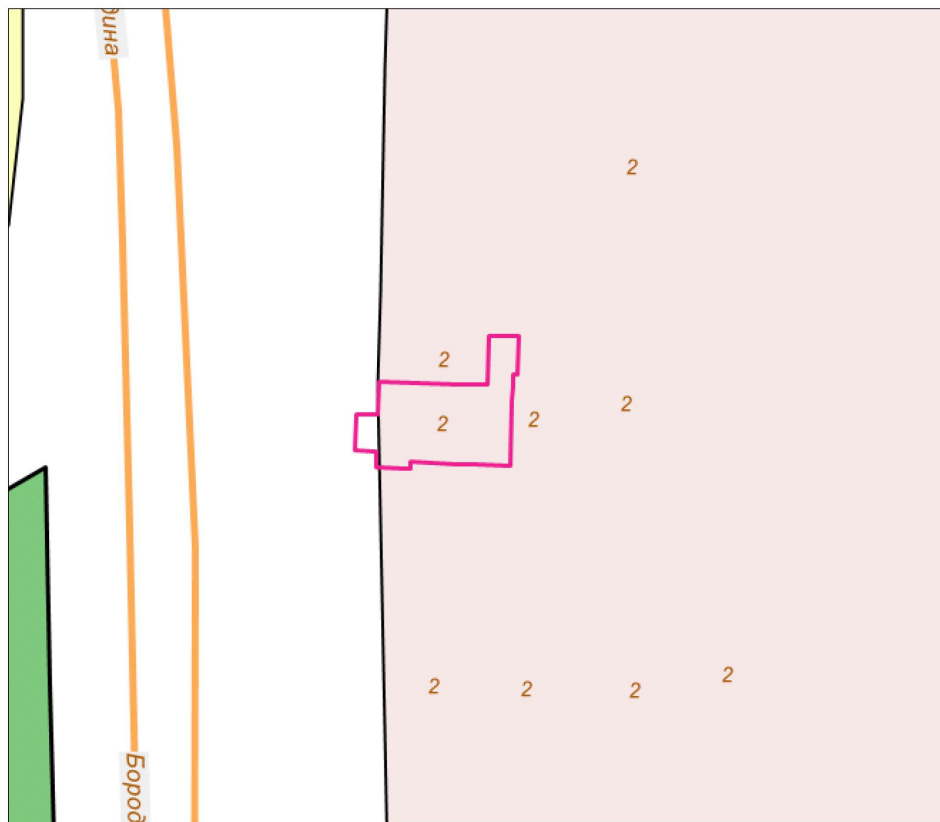
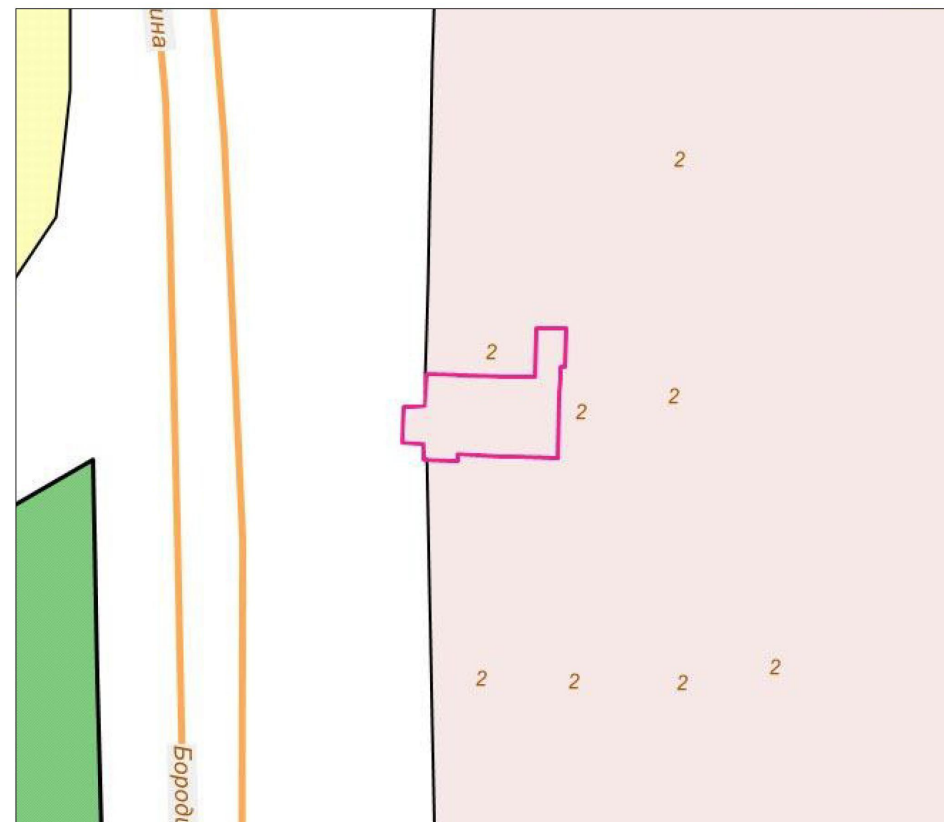


Схема градостроительного зонирования после внесения изменений для земельного участка по адресу: Республика Крым, г. Симферополь, ул. Бородина, 12, кадастровый номер 90:22:010215:345



Заметитель председателя Симферопольского городского совета		Аксенова Н.В.
Заместитель начальника департамента - начальник управления градостроительной деятельности и территориального планирования департамента архитектуры и градостроительства администрации города Симферополя		Шалфеев В.Ю.

Схема градостроительного зонирования до внесения изменений для земельного участка по адресу: Республика Крым, г. Симферополь, ул. Киевская, 14, кадастровый номер 90:22:010221:136

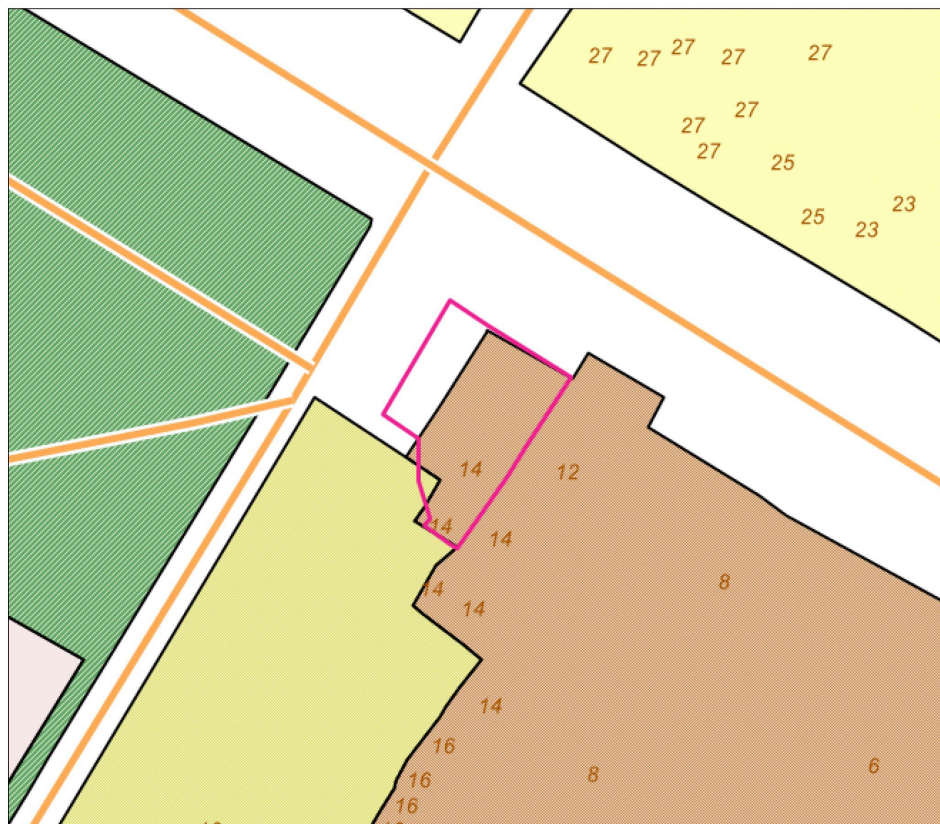
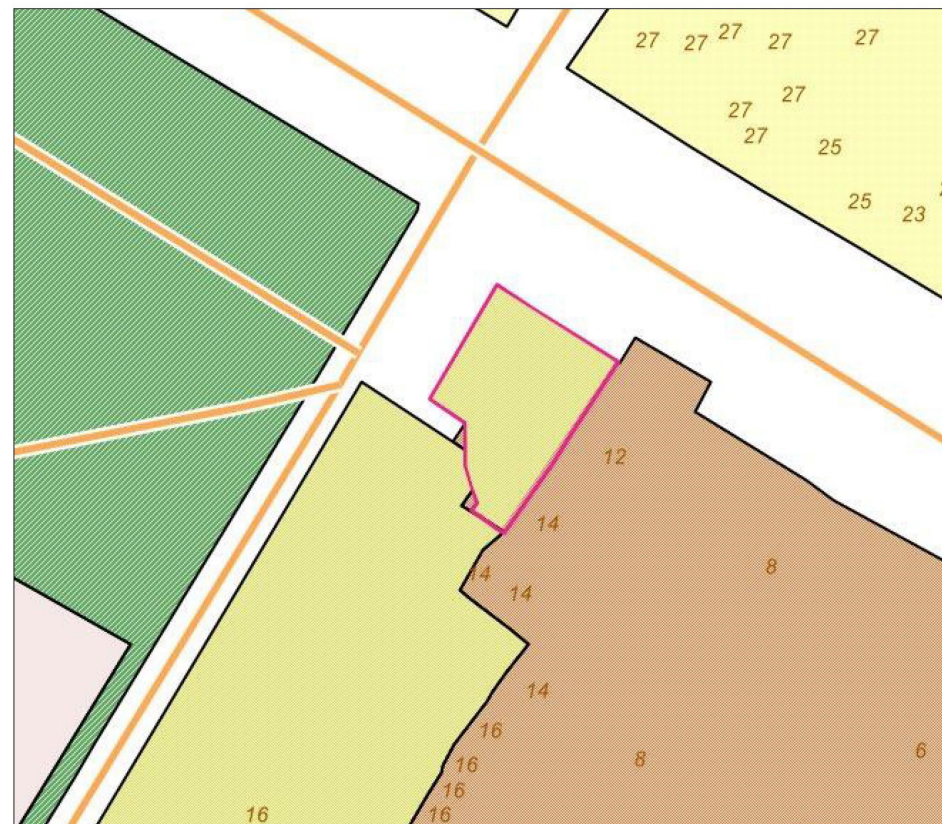


Схема градостроительного зонирования после внесения изменений для земельного участка по адресу: Республика Крым, г. Симферополь, ул. Киевская, 14, кадастровый номер 90:22:010221:136



Заметитель председателя Симферопольского городского совета		Аксенова Н.В.
Заместитель начальника департамента - начальник управления градостроительной деятельности и территориального планирования департамента архитектуры и градостроительства администрации города Симферополя		Шалфеев В.Ю.

Схема градостроительного зонирования до внесения изменений для земельного участка по адресу: Российская Федерация, Республика Крым, городской округ Симферополь, город Симферополь, улица Винницкая, земельный участок 136, кадастровый номер 90:22:010307:150



Схема градостроительного зонирования после внесения изменений для земельного участка по адресу: Российская Федерация, Республика Крым, городской округ Симферополь, город Симферополь, улица Винницкая, земельный участок 136, кадастровый номер 90:22:010307:150



Заметитель председателя Симферопольского городского совета		Аксенова Н.В.
Заместитель начальника департамента - начальник управления градостроительной деятельности и территориального планирования департамента архитектуры и градостроительства администрации города Симферополя		Шалфеев В.Ю.

Схема градостроительного зонирования до внесения изменений для земельных участков по адресу: Республика Крым, г. Симферополь, пер. Гренажный, кадастровые номера 90:22:010304:339, 90:22:010304:398, 90:22:010304:338, 90:22:010304:405

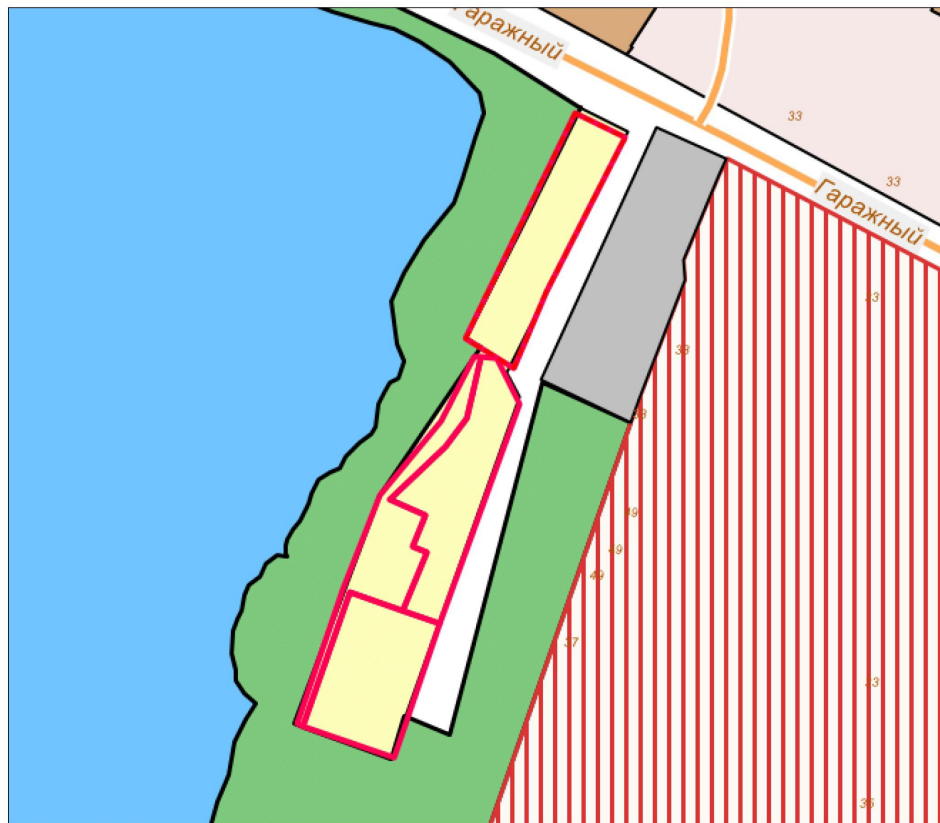


Схема градостроительного зонирования после внесения изменений для земельного участка по адресу: Республика Крым, г. Симферополь, пер. Гренажный, кадастровые номера 90:22:010304:339, 90:22:010304:398, 90:22:010304:338, 90:22:010304:405



Заметитель председателя Симферопольского городского совета		Аксенова Н.В.
Заместитель начальника департамента - начальник управления градостроительной деятельности и территориального планирования департамента архитектуры и градостроительства администрации города Симферополя		Шалфеев В.Ю.

Схема градостроительного зонирования до внесения изменений для земельных участков по адресу: Республика Крым, г. Симферополь, ул. Объездная, кадастровые номера 90:22:010304:2700, 90:22:010304:2695, 90:22:010304:2698, 90:22:010304:2699, 90:22:010304:2696, 90:22:010304:2701, 90:22:010304:2692, 90:22:010304:2693, 90:22:010304:2690, 90:22:010304:2691, 90:22:010304:2704, 90:22:010304:2703, 90:22:010304:2708, 90:22:010304:2707

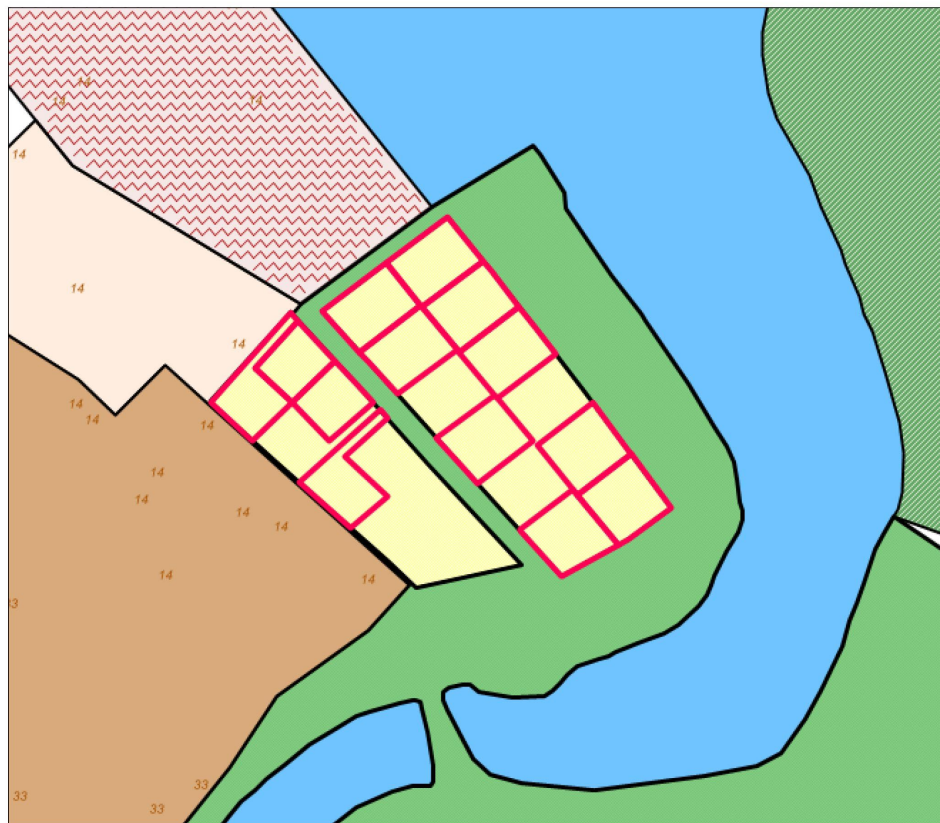
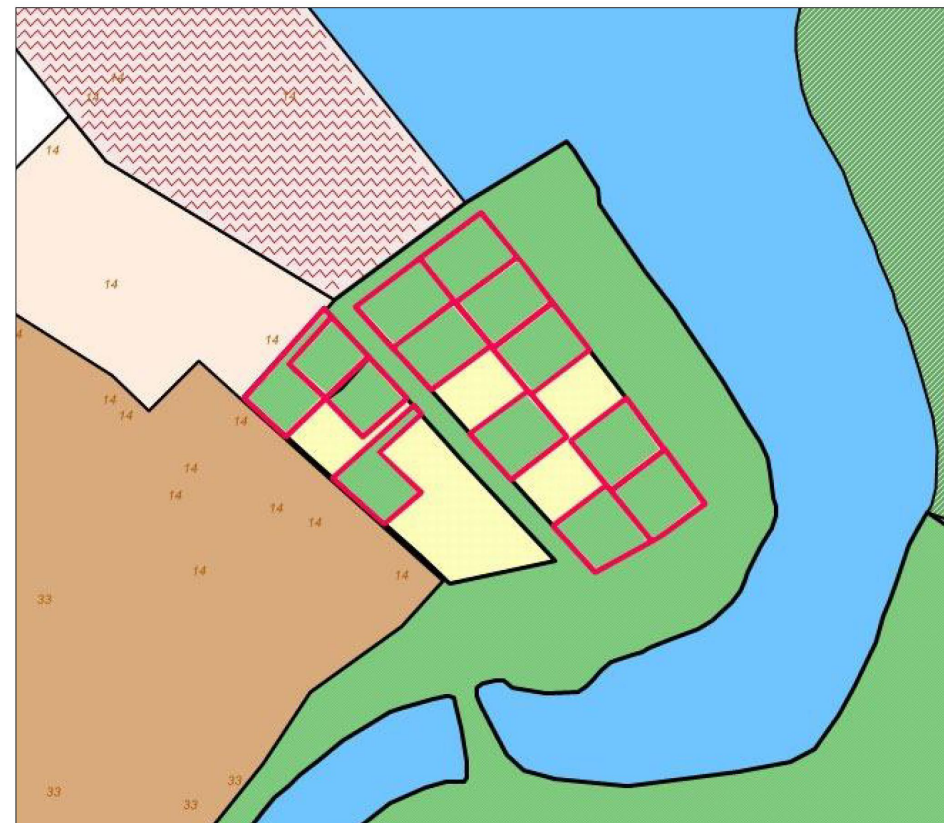


Схема градостроительного зонирования после внесения изменений для земельного участка по адресу: Республика Крым, г. Симферополь, ул. Объездная, кадастровые номера 90:22:010304:2700, 90:22:010304:2695, 90:22:010304:2698, 90:22:010304:2699, 90:22:010304:2696, 90:22:010304:2701, 90:22:010304:2692, 90:22:010304:2693, 90:22:010304:2690, 90:22:010304:2691, 90:22:010304:2704, 90:22:010304:2703, 90:22:010304:2708, 90:22:010304:2707



Заметитель председателя Симферопольского городского совета		Аксенова Н.В.
Заместитель начальника департамента - начальник управления градостроительной деятельности и территориального планирования департамента архитектуры и градостроительства администрации города Симферополя		Шалфеев В.Ю.

Схема градостроительного зонирования до внесения изменений для земельных участков по адресу: Республика Крым, г. Симферополь, ул. Павленко, 1

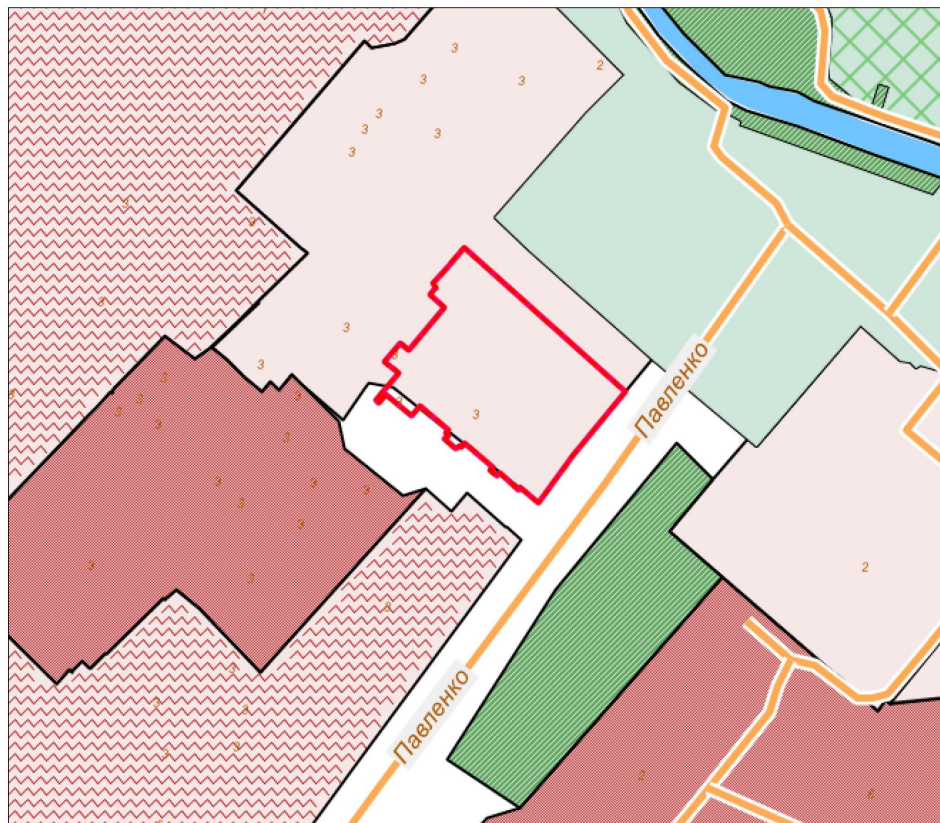
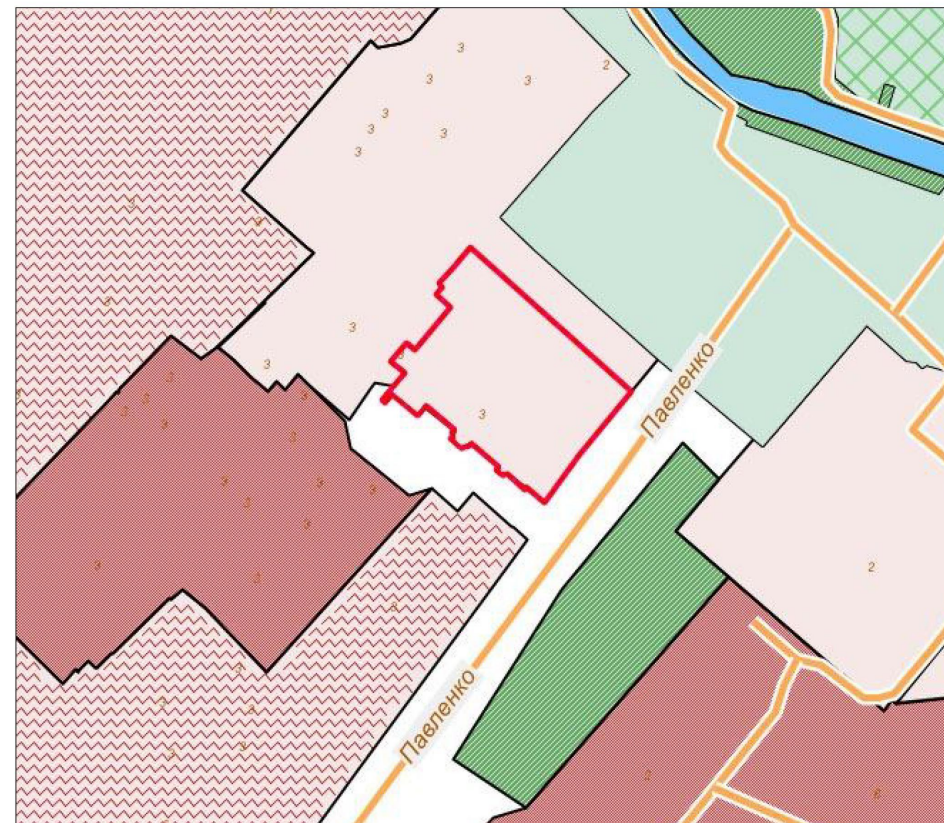


Схема градостроительного зонирования после внесения изменений для земельного участка по адресу: Республика Крым, г. Симферополь, ул. Павленко, 1



Заметитель председателя Симферопольского городского совета		Аксенова Н.В.
Заместитель начальника департамента - начальник управления градостроительной деятельности и территориального планирования департамента архитектуры и градостроительства администрации города Симферополя		Шалфеев В.Ю.

Схема градостроительного зонирования до внесения изменений для земельного участка по адресу: Республика Крым, г. Симферополь, ул. Жени Дерюгиной, кадастровый номер 90:22:010215:5027

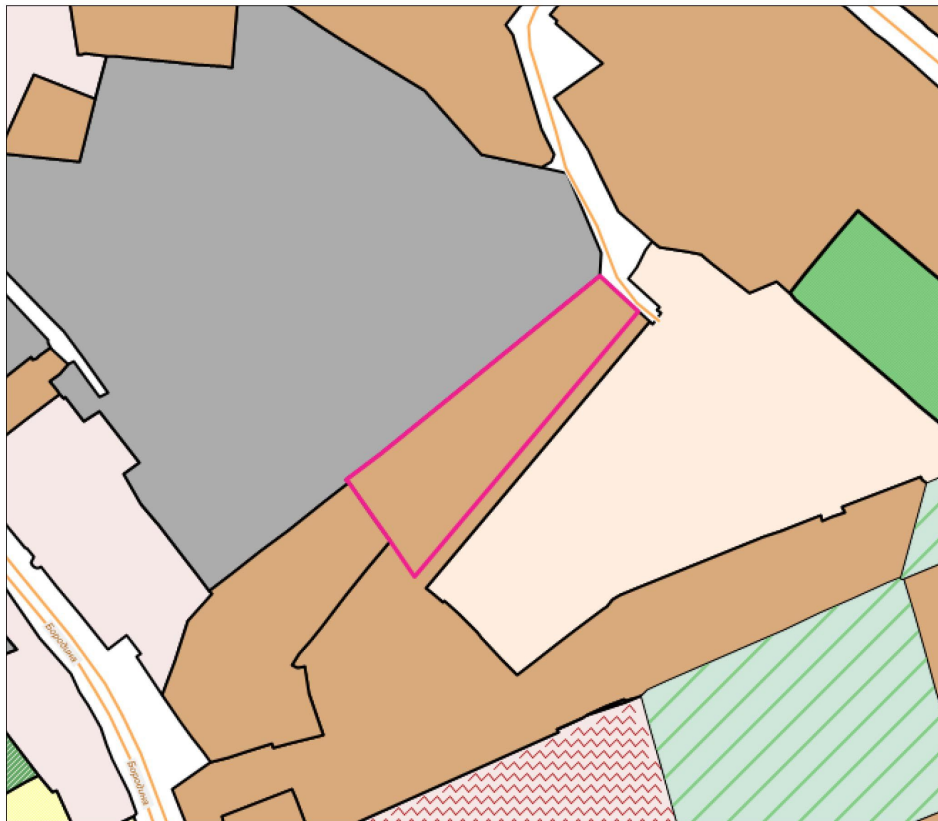
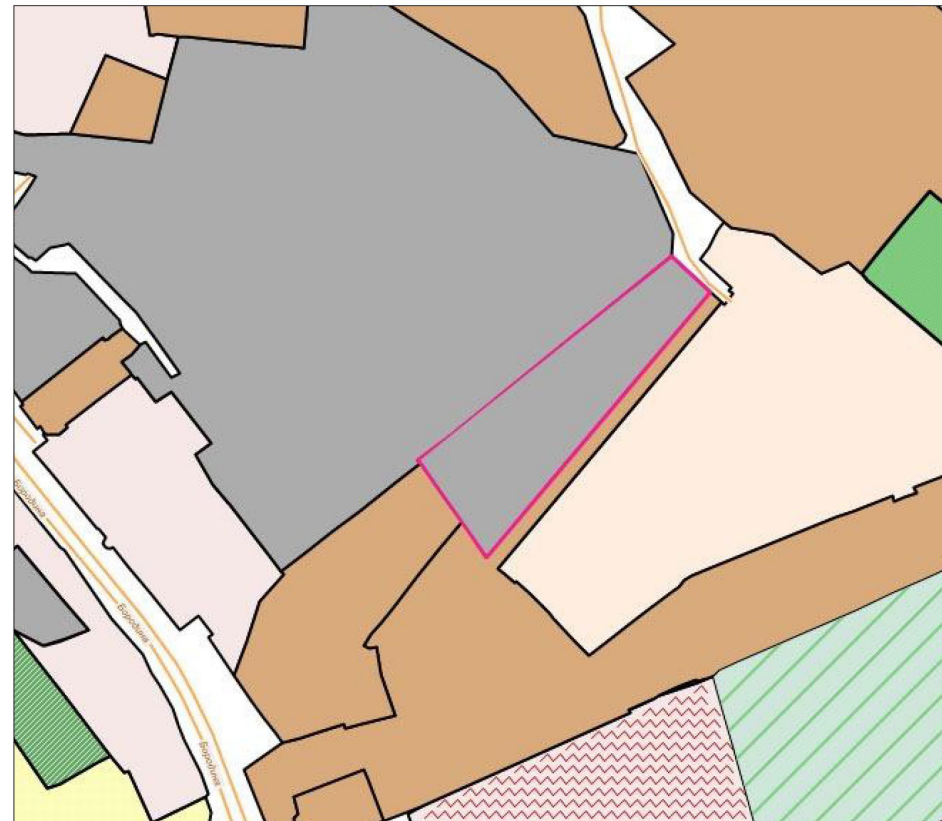


Схема градостроительного зонирования после внесения изменений для земельного участка по адресу: Республика Крым, г. Симферополь, ул. Жени Дерюгиной, кадастровый номер 90:22:010215:5027



Заметитель председателя Симферопольского городского совета		Аксенова Н.В.
Заместитель начальника департамента - начальник управления градостроительной деятельности и территориального планирования департамента архитектуры и градостроительства администрации города Симферополя		Шалфеев В.Ю.