

Схема градостроительного зонирования до внесения изменений для земельных участков по адресу: Республика Крым, г. Симферополь, кадастровый номер 90:22:010202:8574

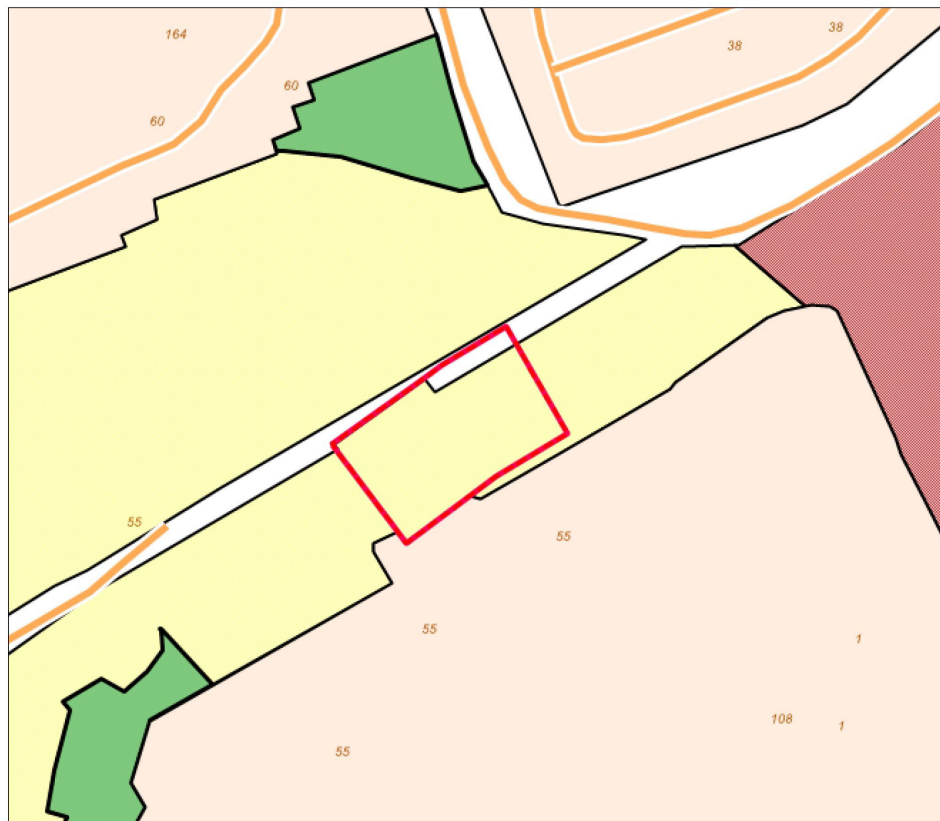
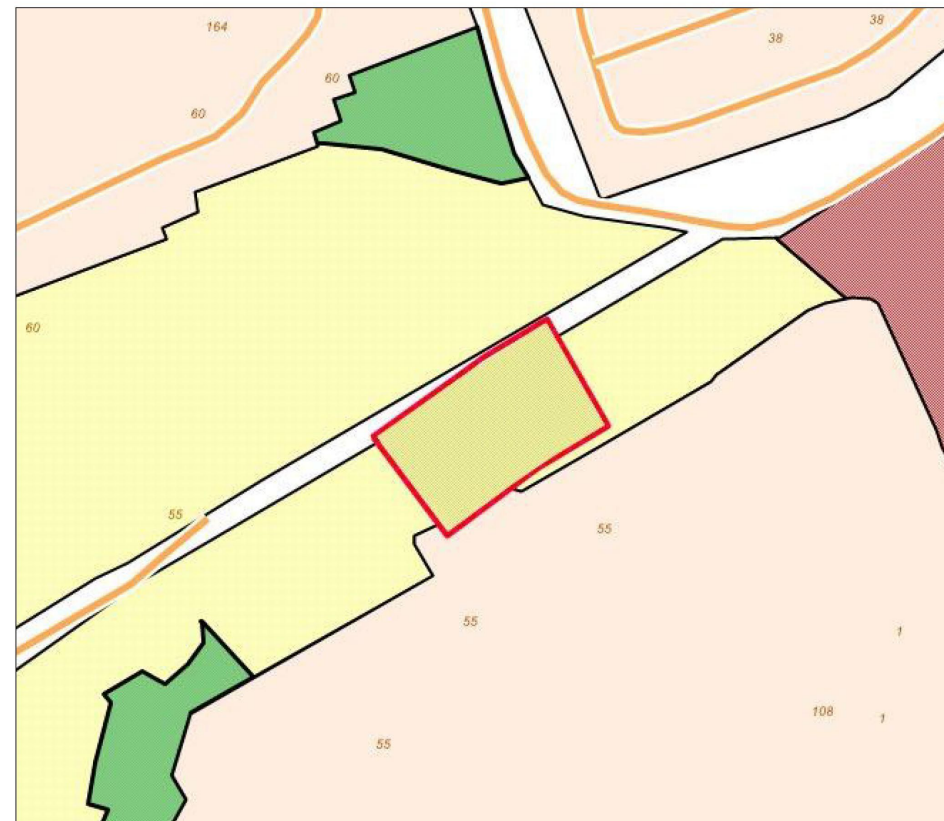


Схема градостроительного зонирования после внесения изменений для земельного участка по адресу: Республика Крым, г. Симферополь, кадастровый номер 90:22:010202:8574



Заметитель председателя Симферопольского городского совета		Аксенова Н.В.
Заместитель начальника департамента - начальник управления градостроительной деятельности и территориального планирования департамента архитектуры и градостроительства администрации города Симферополя		Шалфеев В.Ю.

Схема градостроительного зонирования до внесения изменений для земельных участков по адресу: Республика Крым, г. Симферополь, кадастровый номер 90:22:010106:14500

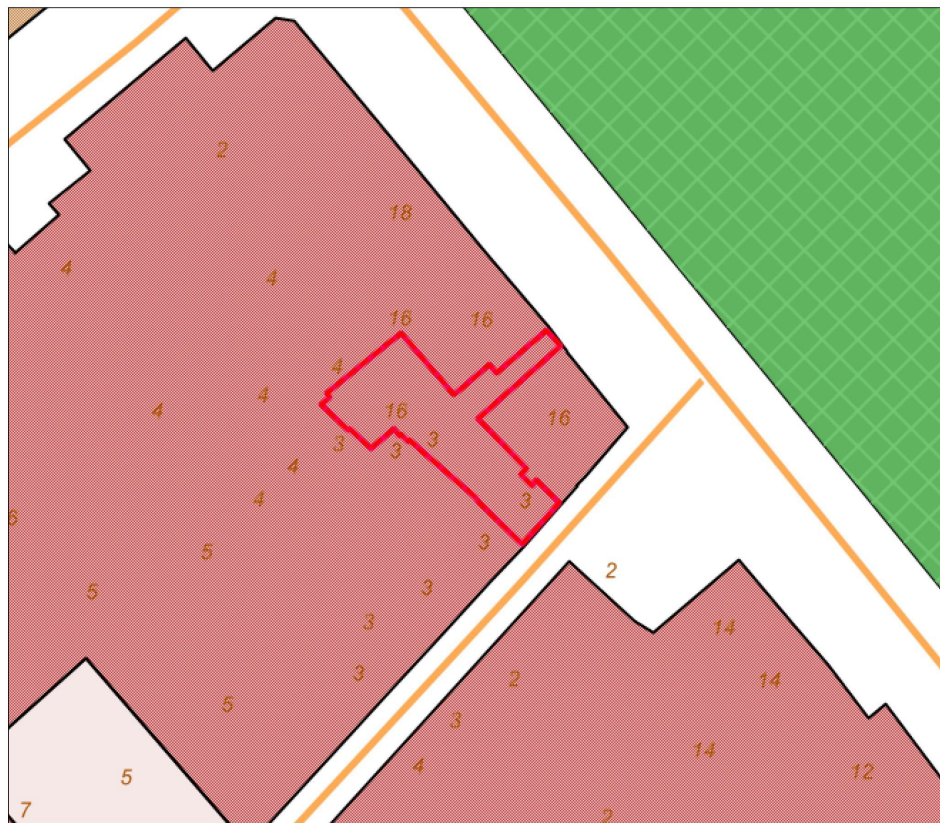
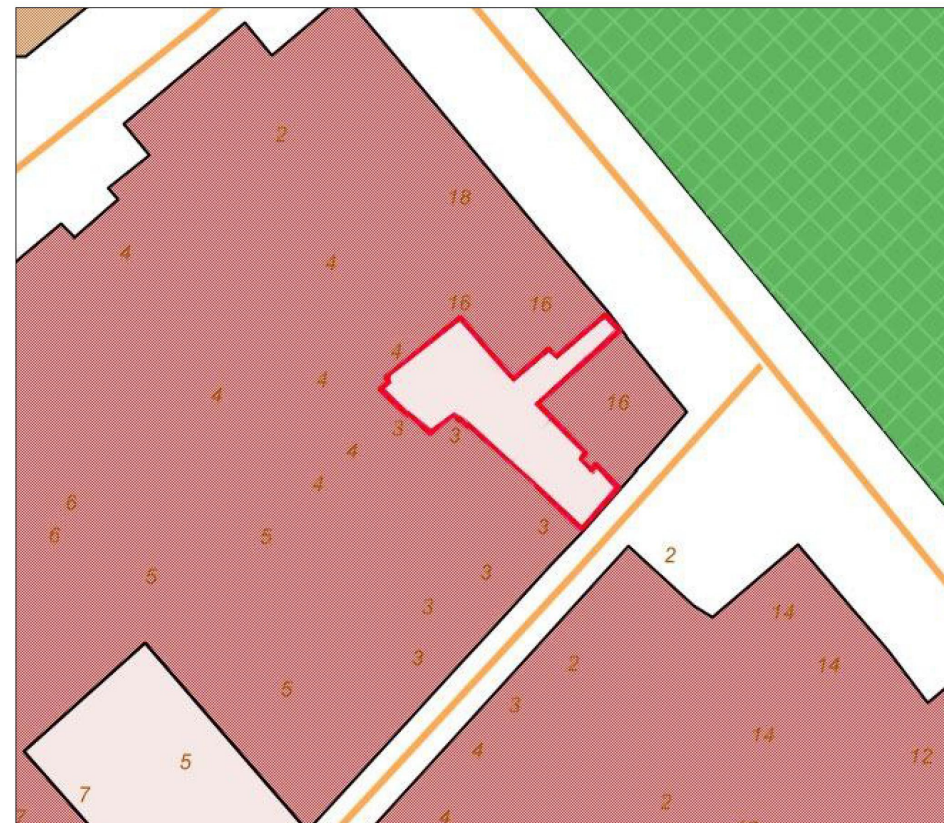


Схема градостроительного зонирования после внесения изменений для земельного участка по адресу: Республика Крым, г. Симферополь, кадастровый номер 90:22:010106:14500



Заметитель председателя Симферопольского городского совета		Аксенова Н.В.
Заместитель начальника департамента - начальник управления градостроительной деятельности и территориального планирования департамента архитектуры и градостроительства администрации города Симферополя		Шалфеев В.Ю.

Схема градостроительного зонирования до внесения изменений для земельных участков по адресу: Республика Крым, г. Симферополь, ул. Севастопольская, 63а, кадастровый номер 90:22:010304:460

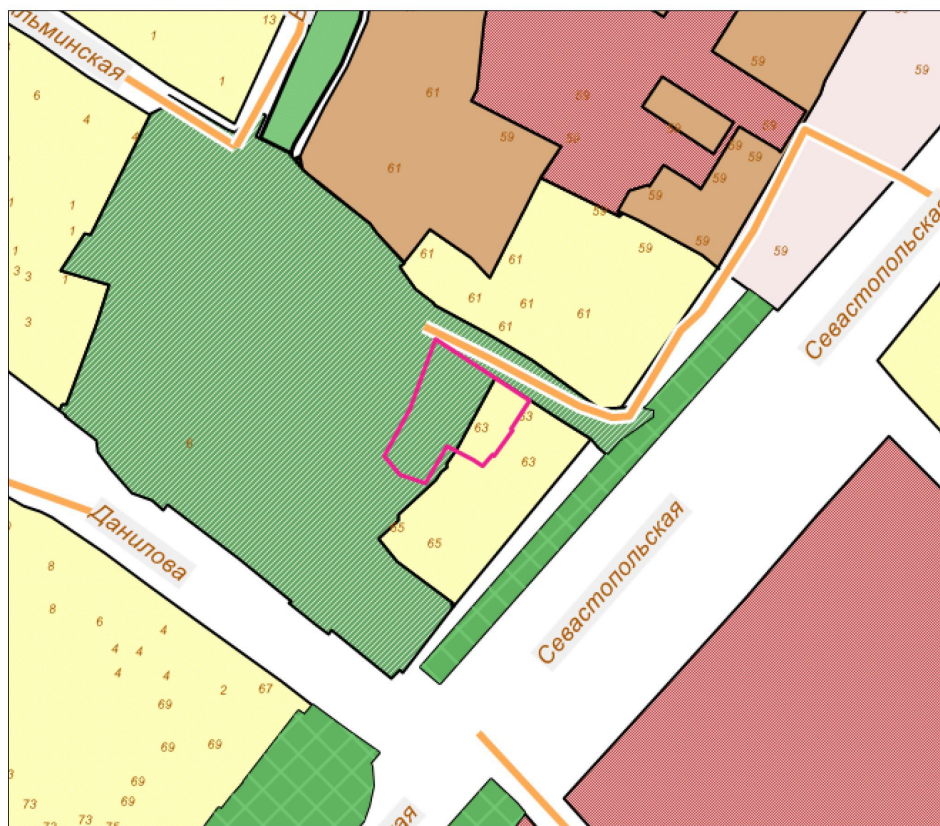
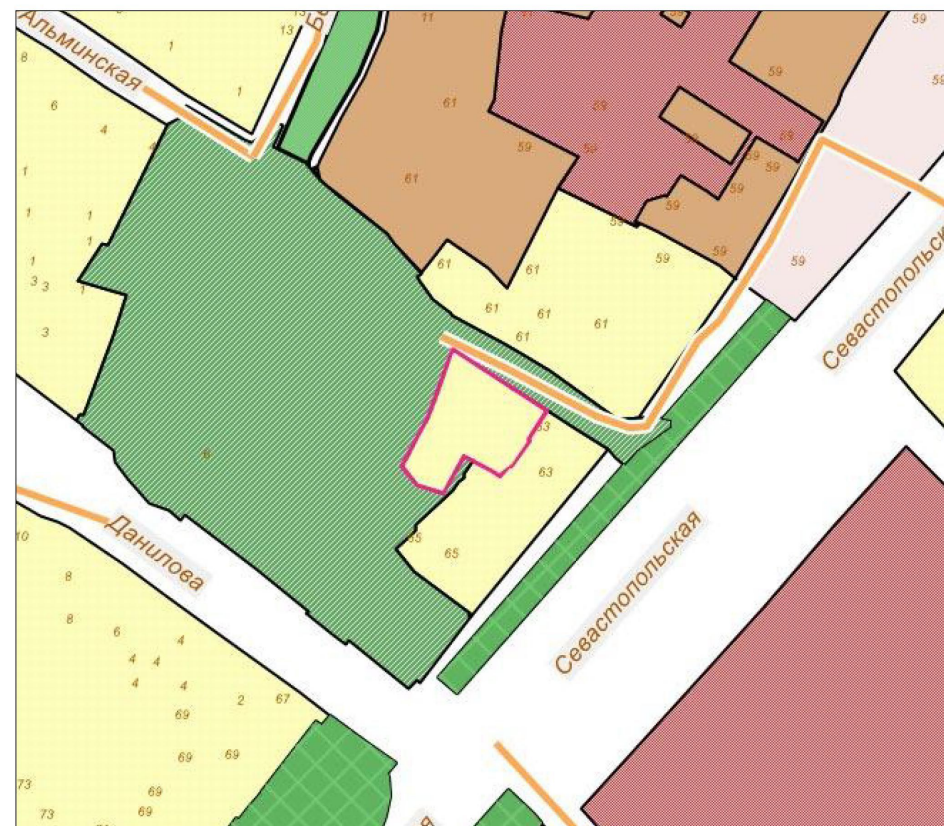


Схема градостроительного зонирования после внесения изменений для земельного участка по адресу: Республика Крым, г. Симферополь, ул. Севастопольская, 63а, кадастровый номер 90:22:010304:460



Заметитель председателя Симферопольского городского совета		Аксенова Н.В.
Заместитель начальника департамента - начальник управления градостроительной деятельности и территориального планирования департамента архитектуры и градостроительства администрации города Симферополя		Шалфеев В.Ю.

Схема градостроительного зонирования до внесения изменений для земельных участков по адресу: Республика Крым, г. Симферополь, пер. Тупой, 8, кадастровый номер 90:22:010107:11633

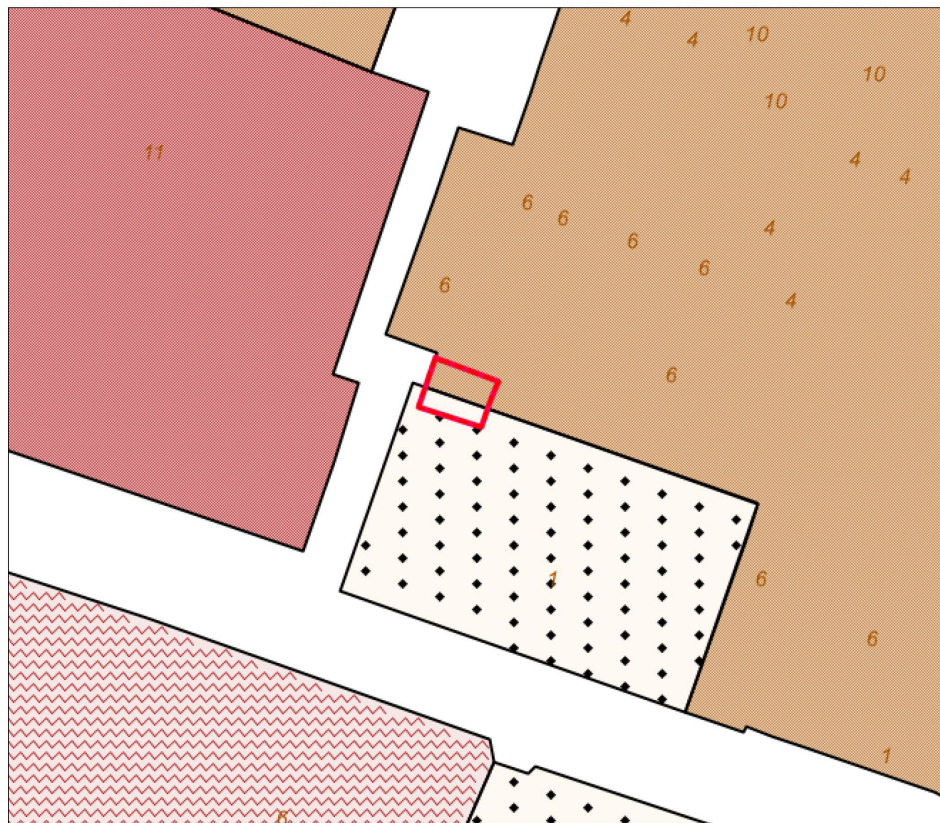
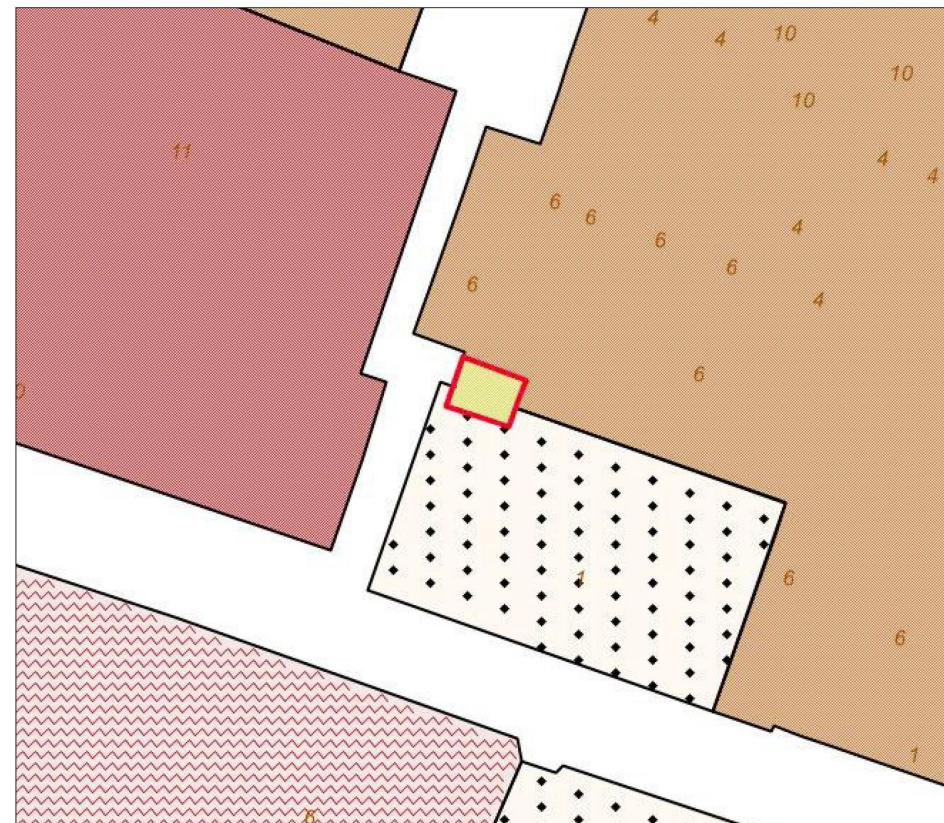


Схема градостроительного зонирования после внесения изменений для земельного участка по адресу: Республика Крым, г. Симферополь, пер. Тупой, 8, кадастровый номер 90:22:010107:11633



Заметитель председателя Симферопольского городского совета		Аксенова Н.В.
Заместитель начальника департамента - начальник управления градостроительной деятельности и территориального планирования департамента архитектуры и градостроительства администрации города Симферополя		Шалфеев В.Ю.

Схема градостроительного зонирования до внесения изменений для земельных участков по адресу: Республика Крым, г. Симферополь, в районе ул. Лесхозная (поз. по ГП-5), кадастровый номер 90:22:010224:163

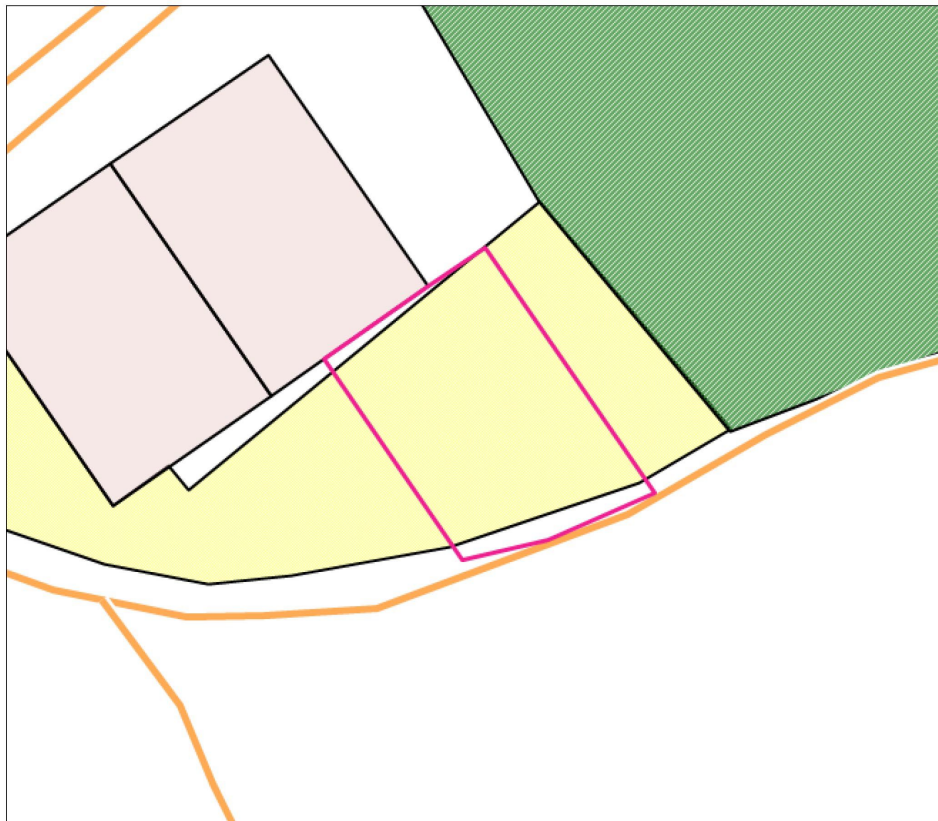


Схема градостроительного зонирования после внесения изменений для земельного участка по адресу: Республика Крым, г. Симферополь, в районе ул. Лесхозная (поз. по ГП-5), кадастровый номер 90:22:010224:163



Заметитель председателя Симферопольского городского совета		Аксенова Н.В.
Заместитель начальника департамента - начальник управления градостроительной деятельности и территориального планирования департамента архитектуры и градостроительства администрации города Симферополя		Шалфеев В.Ю.

Схема градостроительного зонирования до внесения изменений для земельных участков по адресу: Республика Крым, г. Симферополь, в районе ул. Лесхозная (поз. по ГП-4), кадастровый номер 90:22:010224:170

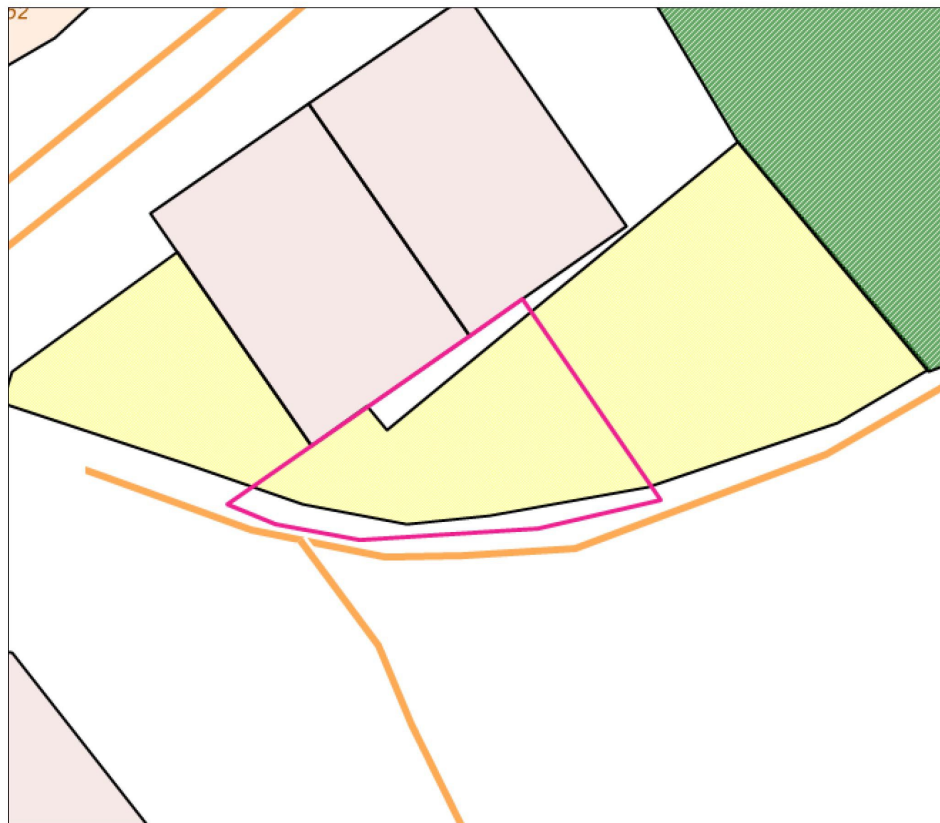
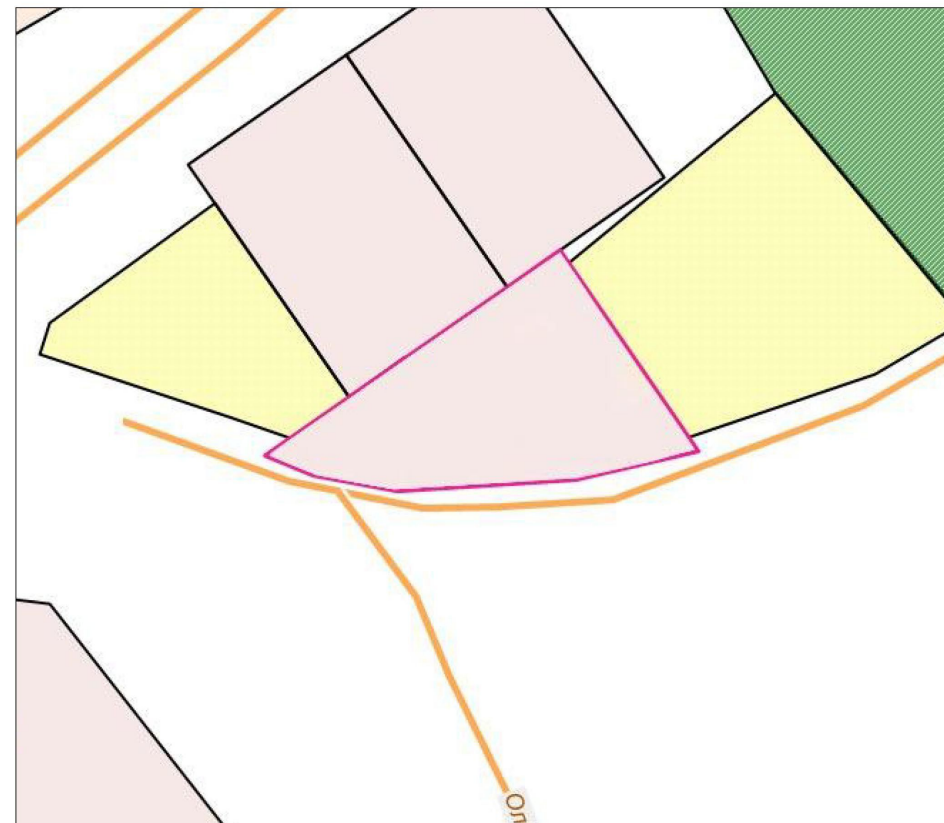


Схема градостроительного зонирования после внесения изменений для земельного участка по адресу: Республика Крым, г. Симферополь, в районе ул. Лесхозная (поз. по ГП-4), кадастровый номер 90:22:010224:170



Заметитель председателя Симферопольского городского совета		Аксенова Н.В.
Заместитель начальника департамента - начальник управления градостроительной деятельности и территориального планирования департамента архитектуры и градостроительства администрации города Симферополя		Шалфеев В.Ю.

Схема градостроительного зонирования до внесения изменений для земельных участков по адресу: Республика Крым, г. Симферополь, в районе ул. Лесхозная (поз. по ГП-3), кадастровый номер 90:22:010224:171

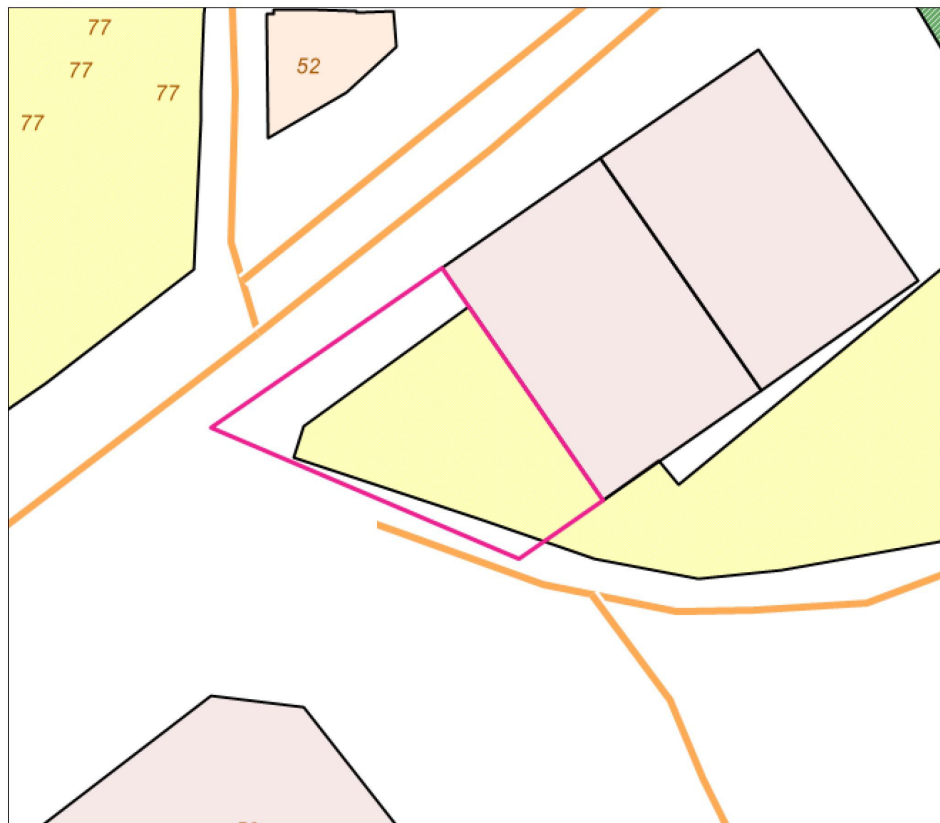
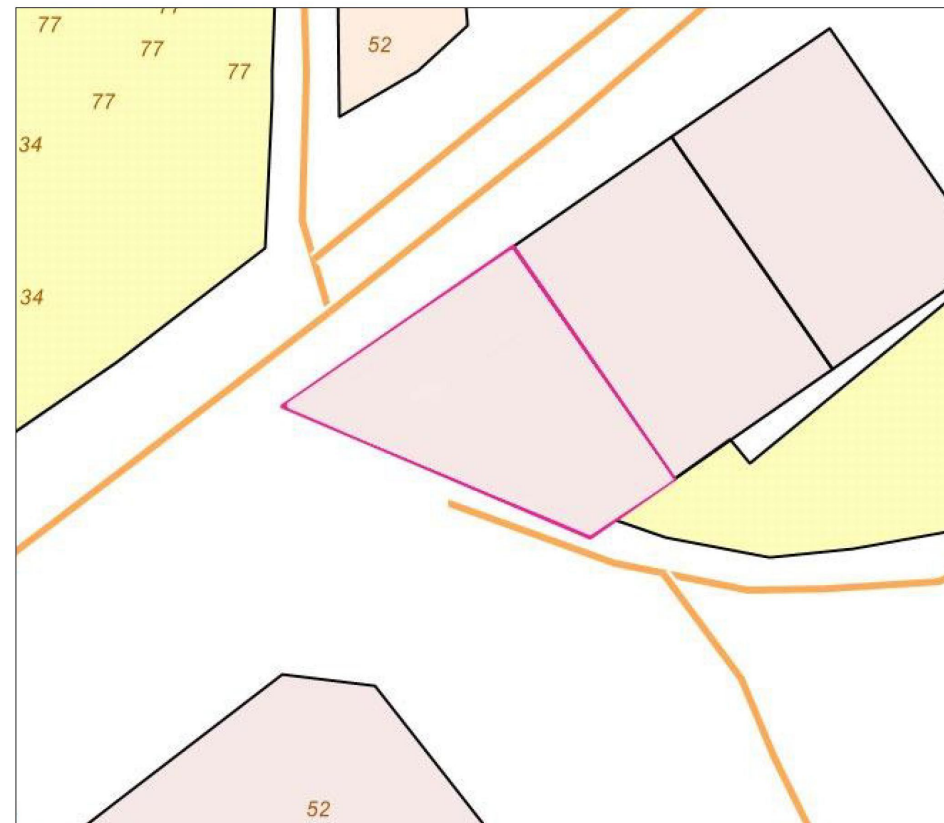


Схема градостроительного зонирования после внесения изменений для земельного участка по адресу: Республика Крым, г. Симферополь, в районе ул. Лесхозная (поз. по ГП-3), кадастровый номер 90:22:010224:171



Заметитель председателя Симферопольского городского совета		Аксенова Н.В.
Заместитель начальника департамента - начальник управления градостроительной деятельности и территориального планирования департамента архитектуры и градостроительства администрации города Симферополя		Шалфеев В.Ю.