

ООО «ЦЕНТР ГРАДОСТРОИТЕЛЬНОГО ПЛАНИРОВАНИЯ»

МУНИЦИПАЛЬНОЕ ОБРАЗОВАНИЕ  
ГОРОДСКОЙ ОКРУГ СИМФЕРОПОЛЬ  
РЕСПУБЛИКИ КРЫМ

**ПРОЕКТ МЕЖЕВАНИЯ ТЕРРИТОРИИ  
ПОД МНОГОКВАРТИРНЫМИ ДОМАМИ**

В ГРАНИЦАХ КВАРТАЛА 1525

(ул. Поповкина, 10, ул. Батурина, 9,  
ул. Батурина, 11А, ул. Батурина, 13В,  
ул. Караманова/ул. Батурина, 8/1,  
ул. Караманова, 10)

**РАЗДЕЛ 1.  
ОСНОВНАЯ ЧАСТЬ**  
Текстовая часть

Исполнитель: ООО «ЦЕНТР  
ГРАДОСТРОИТЕЛЬНОГО  
ПЛАНИРОВАНИЯ»

Шифр проекта: ПМ 12-20

Генеральный директор \_\_\_\_\_ Л.Я. Матис

С И М Ф Е Р О П О Л Ь

2 0 2 0

## СОДЕРЖАНИЕ

<b>1. ПЕРЕЧЕНЬ И СВЕДЕНИЯ О ПЛОЩАДИ ОБРАЗУЕМЫХ ЗЕМЕЛЬНЫХ УЧАСТКОВ, В ТОМ ЧИСЛЕ ВОЗМОЖНЫЕ СПОСОБЫ ИХ ОБРАЗОВАНИЯ.....</b>	<b>3</b>
1.1 Перечень земельных участков, сформированных до 21.03.2014 и учтенных в Едином ГОСУДАРСТВЕННОМ РЕЕСТРЕ НЕДВИЖИМОСТИ .....	3
1.2 Перечень земельных участков, сформированных после 21.03.2014 и учтенных в Едином ГОСУДАРСТВЕННОМ РЕЕСТРЕ НЕДВИЖИМОСТИ .....	3
<b>2. ПЕРЕЧЕНЬ И СВЕДЕНИЯ О ПЛОЩАДИ ОБРАЗУЕМЫХ ЗЕМЕЛЬНЫХ УЧАСТКОВ, КОТОРЫЕ БУДУТ ОТНЕСЕНЫ К ТЕРРИТОРИЯМ ОБЩЕГО ПОЛЬЗОВАНИЯ ИЛИ ИМУЩЕСТВУ ОБЩЕГО ПОЛЬЗОВАНИЯ.....</b>	<b>3</b>
2.1 Ведомость координат поворотных точек границ образуемых земельных участков, которые будут отнесены к имуществу общего пользования .....	4
<b>3. ПЕРЕЧЕНЬ И СВЕДЕНИЯ О ПЛОЩАДИ ОБРАЗУЕМЫХ ЗЕМЕЛЬНЫХ УЧАСТКОВ, В ОТНОШЕНИИ КОТОРЫХ ПРЕДПОЛАГАЮТСЯ РЕЗЕРВИРОВАНИЕ И (ИЛИ) ИЗЪЯТИЕ ДЛЯ ГОСУДАРСТВЕННЫХ ИЛИ МУНИЦИПАЛЬНЫХ НУЖД.....</b>	<b>6</b>
<b>4. СВЕДЕНИЯ О ГРАНИЦАХ ТЕРРИТОРИИ, В ОТНОШЕНИИ КОТОРОЙ УТВЕРЖДЕН ПРОЕКТ МЕЖЕВАНИЯ.....</b>	<b>6</b>
4.1 Ведомость координат характерных точек границ территории, в отношении которой утвержден проект межевания .....	6

## **1. Перечень и сведения о площади образуемых земельных участков, в том числе возможные способы их образования**

### **1.1 Перечень земельных участков, сформированных до 21.03.2014 и учтенных в Едином государственном реестре недвижимости**

Земельные участки, сформированные до 21.03.2014 и учтенные в Едином государственном реестре недвижимости, в границах проектируемой территории отсутствуют.

### **1.2 Перечень земельных участков, сформированных после 21.03.2014 и учтенных в Едином государственном реестре недвижимости**

Земельные участки, сформированные после 21.03.2014 и учтенные в Едином государственном реестре недвижимости, в границах проектируемой территории отсутствуют.

## **2. Перечень и сведения о площади образуемых земельных участков, которые будут отнесены к территориям общего пользования или имуществу общего пользования**

Условный номер земельного участка	Площадь земельного участка, кв. м	Вид разрешенного использования земельного участка	Возможный способ образования
1	2	3	4
<b>Образуемые земельные участки, которые будут отнесены к территориям общего пользования</b>			
-	-	-	-
<b>Образуемые земельные участки, которые будут отнесены к имуществу общего пользования</b>			
:ЗУ132	882	Малоэтажная многоквартирная жилая застройка (код - 2.1.1)	Образование земельного участка из земель, находящихся в муниципальной собственности (ст. 11.3 ЗК РФ)
:ЗУ205	1464	Малоэтажная многоквартирная жилая застройка (код - 2.1.1)	Образование земельного участка из земель, находящихся в муниципальной собственности (ст. 11.3 ЗК РФ)
:ЗУ207	1406	Малоэтажная многоквартирная жилая застройка (код - 2.1.1)	Образование земельного участка из земель, находящихся в муниципальной собственности (ст. 11.3 ЗК РФ)
:ЗУ209	4345	Многоэтажная жилая застройка (высотная застройка) (код - 2.6)	Образование земельного участка из земель, находящихся в муниципальной собственности (ст. 11.3 ЗК РФ)
:ЗУ367	256	Малоэтажная многоквартирная жилая застройка (код - 2.1.1)	Образование земельного участка из земель, находящихся в муниципальной собственности (ст. 11.3 ЗК РФ)
:ЗУ368	1191	Малоэтажная многоквартирная жилая застройка (код - 2.1.1)	Образование земельного участка из земель, находящихся в муниципальной собственности (ст. 11.3 ЗК РФ)

Проектом межевания образование земельных участков, которые будут отнесены к территориям общего пользования, не предусмотрено.

**2.1 Ведомость координат поворотных точек границ образуемых земельных участков, которые будут отнесены к имуществу общего пользования**

Земельный участок :ЗУ132 Площадь 882 кв. м.

Номер	X	Y	Дир. угол	Длина
1	4969265.05	5188910.43	118° 10' 7"	10,87
2	4969259.92	5188920.01	117° 2' 8"	17,97
3	4969251.75	5188936.02	120° 23' 44"	2,08
4	4969250.7	5188937.81	207° 17' 5"	11,04
5	4969240.89	5188932.75	297° 12' 58"	2,76
6	4969242.15	5188930.3	211° 37' 18"	7,92
7	4969235.41	5188926.15	301° 27' 25"	1,99
8	4969236.45	5188924.45	208° 50' 53"	8,08
9	4969229.37	5188920.55	205° 49' 16"	4,13
10	4969225.65	5188918.75	295° 54' 23"	25,68
11	4969236.87	5188895.65	27° 41' 32"	5,23
12	4969241.5	5188898.08	27° 40' 24"	26,59

Земельный участок :ЗУ205 Площадь 1464 кв. м.

Номер	X	Y	Дир. угол	Длина
1	4969365.47	5189090.91	29° 1' 31"	13,33
2	4969377.13	5189097.38	126° 5' 16"	5,57
3	4969373.85	5189101.88	123° 12' 37"	20,87
4	4969362.42	5189119.34	212° 47' 3"	0,7
5	4969361.83	5189118.96	124° 41' 13"	4,46
6	4969359.29	5189122.63	213° 55' 57"	15,73
7	4969346.24	5189113.85	220° 47' 21"	5,3
8	4969342.23	5189110.39	124° 43' 44"	1,07
9	4969341.62	5189111.27	215° 18' 40"	0,59
10	4969341.14	5189110.93	304° 26' 20"	0,42
11	4969341.38	5189110.58	304° 37' 0"	6
12	4969344.79	5189105.64	214° 36' 16"	4
13	4969341.5	5189103.37	124° 40' 16"	5,99
14	4969338.09	5189108.3	125° 13' 3"	0,42
15	4969337.85	5189108.64	214° 47' 46"	5,03
16	4969333.72	5189105.77	214° 50' 19"	18,96
17	4969318.16	5189094.94	219° 1' 10"	1,49
18	4969317	5189094	325° 30' 27"	7,33
19	4969323.04	5189089.85	301° 32' 41"	10,15
20	4969328.35	5189081.2	300° 43' 58"	4,68
21	4969330.74	5189077.18	311° 54' 44"	8,53
22	4969336.44	5189070.83	34° 46' 2"	28,18
23	4969359.59	5189086.9	34° 17' 35"	7,12

Земельный участок :ЗУ207 Площадь 1406 кв. м.

Номер	X	Y	Дир. угол	Длина
1	4969332.65	5189164.37	122° 36' 34"	47,65
2	4969306.97	5189204.51	212° 42' 38"	22,22
3	4969288.27	5189192.5	213° 4' 46"	16,4
4	4969274.53	5189183.55	216° 8' 7"	1,56
5	4969273.27	5189182.63	305° 10' 12"	2,9

6	4969274.94	5189180.26	303° 33' 8"	19,59
7	4969285.77	5189163.93	0° 13' 41"	42,72
8	4969328.49	5189164.1	3° 42' 49"	4,17

Земельный участок :ЗУ209 Площадь 4345 кв. м.

Номер	X	Y	Дир. угол	Длина
1	4969303.45	5188971.24	27° 55' 18"	13,41
2	4969315.3	5188977.52	24° 17' 14"	4,84
3	4969319.71	5188979.51	112° 43' 21"	3
4	4969318.55	5188982.28	97° 40' 0"	1,57
5	4969318.34	5188983.84	118° 55' 16"	2,5
6	4969317.13	5188986.03	117° 18' 5"	57,43
7	4969290.79	5189037.06	117° 41' 18"	1,14
8	4969290.26	5189038.07	208° 48' 49"	70,21
9	4969228.74	5189004.23	297° 45' 48"	33,58
10	4969244.38	5188974.52	295° 27' 48"	0,7
11	4969244.68	5188973.89	13° 47' 7"	2,77
12	4969247.37	5188974.55	299° 15' 31"	20,46
13	4969257.37	5188956.7	298° 28' 20"	4,3
14	4969259.42	5188952.92	29° 24' 22"	17,41
15	4969274.59	5188961.47	298° 8' 1"	4,41
16	4969276.67	5188957.58	28° 25' 16"	2,9
17	4969279.22	5188958.96	26° 52' 35"	27,16

Земельный участок :ЗУ367 Площадь 256 кв. м.

Номер	X	Y	Дир. угол	Длина
1	4969444.63	5188987.43	124° 6' 5"	1,16
2	4969443.98	5188988.39	34° 0' 33"	3,49
3	4969446.87	5188990.34	123° 58' 11"	4,55
4	4969444.33	5188994.11	34° 0' 55"	2,93
5	4969446.76	5188995.75	123° 58' 49"	10,95
6	4969440.64	5189004.83	210° 57' 50"	0,41
7	4969440.29	5189004.62	212° 18' 34"	10,59
8	4969431.34	5188998.96	302° 9' 8"	6,2
9	4969434.64	5188993.71	212° 25' 37"	7,93
10	4969427.95	5188989.46	300° 33' 44"	10,52
11	4969433.3	5188980.4	357° 45' 15"	0,51
12	4969433.81	5188980.38	32° 10' 34"	6,4
13	4969439.23	5188983.79	33° 58' 58"	6,51

Земельный участок :ЗУ368 Площадь 1191 кв. м.

Номер	X	Y	Дир. угол	Длина
1	4969419.63	5188966.71	40° 53' 11"	4,14
2	4969422.76	5188969.42	130° 48' 54"	2,03
3	4969421.43	5188970.96	39° 57' 27"	10,14
4	4969429.2	5188977.47	127° 43' 17"	32,04
5	4969409.6	5189002.81	207° 37' 42"	9,64
6	4969401.06	5188998.34	215° 40' 59"	16,03
7	4969388.04	5188988.99	214° 27' 19"	11,63
8	4969378.45	5188982.41	303° 52' 25"	6,93
9	4969382.31	5188976.66	324° 29' 47"	5,87

10	4969387.09	5188973.25	350° 20' 42"	2,44
11	4969389.5	5188972.84	316° 10' 9"	1,39
12	4969390.5	5188971.88	315° 22' 58"	9,52
13	4969397.28	5188965.19	322° 38' 41"	12,28
14	4969407.04	5188957.74	46° 24' 52"	5,73
15	4969410.99	5188961.89	40° 56' 7"	9,68
16	4969418.3	5188968.23	311° 11' 9"	2,02

**3. Перечень и сведения о площади образуемых земельных участков, в отношении которых предполагаются резервирование и (или) изъятие для государственных или муниципальных нужд**

Проектом межевания образование земельных участков, в отношении которых предполагаются резервирование и (или) изъятие для государственных или муниципальных нужд, не предусмотрено.

**4. Сведения о границах территории, в отношении которой утвержден проект межевания**

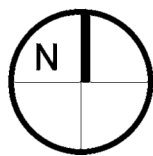
**4.1 Ведомость координат характерных точек границ территории, в отношении которой утвержден проект межевания**

Номер	X	Y	Дир.угол	Длина
<b>Контур 1</b>				
1	4969265.05	5188910.43	118° 10' 7"	10,87
2	4969259.92	5188920.01	117° 2' 8"	17,97
3	4969251.75	5188936.02	120° 23' 44"	2,08
4	4969250.7	5188937.81	207° 17' 5"	11,04
5	4969240.89	5188932.75	297° 12' 58"	2,76
6	4969242.15	5188930.3	211° 37' 18"	7,92
7	4969235.41	5188926.15	301° 27' 25"	1,99
8	4969236.45	5188924.45	208° 50' 53"	8,08
9	4969229.37	5188920.55	205° 49' 16"	4,13
10	4969225.65	5188918.75	295° 54' 23"	25,68
11	4969236.87	5188895.65	27° 41' 32"	5,23
12	4969241.5	5188898.08	27° 40' 24"	26,59
Номер	X	Y	Дир.угол	Длина
<b>Контур 2</b>				
13	4969365.47	5189090.91	29° 1' 31"	13,33
14	4969377.13	5189097.38	126° 5' 16"	5,57
15	4969373.85	5189101.88	123° 12' 37"	20,87
16	4969362.42	5189119.34	212° 47' 3"	0,7
17	4969361.83	5189118.96	124° 41' 13"	4,46
18	4969359.29	5189122.63	213° 55' 57"	15,73
19	4969346.24	5189113.85	220° 47' 21"	5,3
20	4969342.23	5189110.39	124° 43' 44"	1,07
21	4969341.62	5189111.27	215° 18' 40"	0,59
22	4969341.14	5189110.93	304° 26' 20"	0,42
23	4969341.38	5189110.58	304° 37' 0"	6
24	4969344.79	5189105.64	214° 36' 16"	4
25	4969341.5	5189103.37	124° 40' 16"	5,99
26	4969338.09	5189108.3	125° 13' 3"	0,42

27	4969337.85	5189108.64	214° 47' 46"	5,03
28	4969333.72	5189105.77	214° 50' 19"	18,96
29	4969318.16	5189094.94	219° 1' 10"	1,49
30	4969317	5189094	325° 30' 27"	7,33
31	4969323.04	5189089.85	301° 32' 41"	10,15
32	4969328.35	5189081.2	300° 43' 58"	4,68
33	4969330.74	5189077.18	311° 54' 44"	8,53
34	4969336.44	5189070.83	34° 46' 2"	28,18
35	4969359.59	5189086.9	34° 17' 35"	7,12
<b>Номер</b>	<b>X</b>	<b>Y</b>	<b>Дир.угол</b>	<b>Длина</b>
Контур 3				
36	4969332.65	5189164.37	122° 36' 34"	47,65
37	4969306.97	5189204.51	212° 42' 38"	22,22
38	4969288.27	5189192.5	213° 4' 46"	16,4
39	4969274.53	5189183.55	216° 8' 7"	1,56
40	4969273.27	5189182.63	305° 10' 12"	2,9
41	4969274.94	5189180.26	303° 33' 8"	19,59
42	4969285.77	5189163.93	0° 13' 41"	42,72
43	4969328.49	5189164.1	3° 42' 49"	4,17
<b>Номер</b>	<b>X</b>	<b>Y</b>	<b>Дир.угол</b>	<b>Длина</b>
Контур 4				
44	4969303.45	5188971.24	27° 55' 18"	13,41
45	4969315.3	5188977.52	24° 17' 14"	4,84
46	4969319.71	5188979.51	112° 43' 21"	3
47	4969318.55	5188982.28	97° 40' 0"	1,57
48	4969318.34	5188983.84	118° 55' 16"	2,5
49	4969317.13	5188986.03	117° 18' 5"	57,43
50	4969290.79	5189037.06	117° 41' 18"	1,14
51	4969290.26	5189038.07	208° 48' 49"	70,21
52	4969228.74	5189004.23	297° 45' 48"	33,58
53	4969244.38	5188974.52	295° 27' 48"	0,7
54	4969244.68	5188973.89	13° 47' 7"	2,77
55	4969247.37	5188974.55	299° 15' 31"	20,46
56	4969257.37	5188956.7	298° 28' 20"	4,3
57	4969259.42	5188952.92	29° 24' 22"	17,41
58	4969274.59	5188961.47	298° 8' 1"	4,41
59	4969276.67	5188957.58	28° 25' 16"	2,9
60	4969279.22	5188958.96	26° 52' 35"	27,16
<b>Номер</b>	<b>X</b>	<b>Y</b>	<b>Дир.угол</b>	<b>Длина</b>
Контур 5				
61	4969444.63	5188987.43	124° 6' 5"	1,16
62	4969443.98	5188988.39	34° 0' 33"	3,49
63	4969446.87	5188990.34	123° 58' 11"	4,55
64	4969444.33	5188994.11	34° 0' 55"	2,93
65	4969446.76	5188995.75	123° 58' 49"	10,95
66	4969440.64	5189004.83	210° 57' 50"	0,41
67	4969440.29	5189004.62	212° 18' 34"	10,59
68	4969431.34	5188998.96	302° 9' 8"	6,2
69	4969434.64	5188993.71	212° 25' 37"	7,93
70	4969427.95	5188989.46	300° 33' 44"	10,52
71	4969433.3	5188980.4	357° 45' 15"	0,51

72	4969433.81	5188980.38	32° 10' 34"	6,4
73	4969439.23	5188983.79	33° 58' 58"	6,51
<b>Номер</b>	<b>X</b>	<b>Y</b>	<b>Дир.угол</b>	<b>Длина</b>
Контур б				
74	4969419.63	5188966.71	40° 53' 11"	4,14
75	4969422.76	5188969.42	130° 48' 54"	2,03
76	4969421.43	5188970.96	39° 57' 27"	10,14
77	4969429.2	5188977.47	127° 43' 17"	32,04
78	4969409.6	5189002.81	207° 37' 42"	9,64
79	4969401.06	5188998.34	215° 40' 59"	16,03
80	4969388.04	5188988.99	214° 27' 19"	11,63
81	4969378.45	5188982.41	303° 52' 25"	6,93
82	4969382.31	5188976.66	324° 29' 47"	5,87
83	4969387.09	5188973.25	350° 20' 42"	2,44
84	4969389.5	5188972.84	316° 10' 9"	1,39
85	4969390.5	5188971.88	315° 22' 58"	9,52
86	4969397.28	5188965.19	322° 38' 41"	12,28
87	4969407.04	5188957.74	46° 24' 52"	5,73
88	4969410.99	5188961.89	40° 56' 7"	9,68
89	4969418.3	5188968.23	311° 11' 9"	2,02

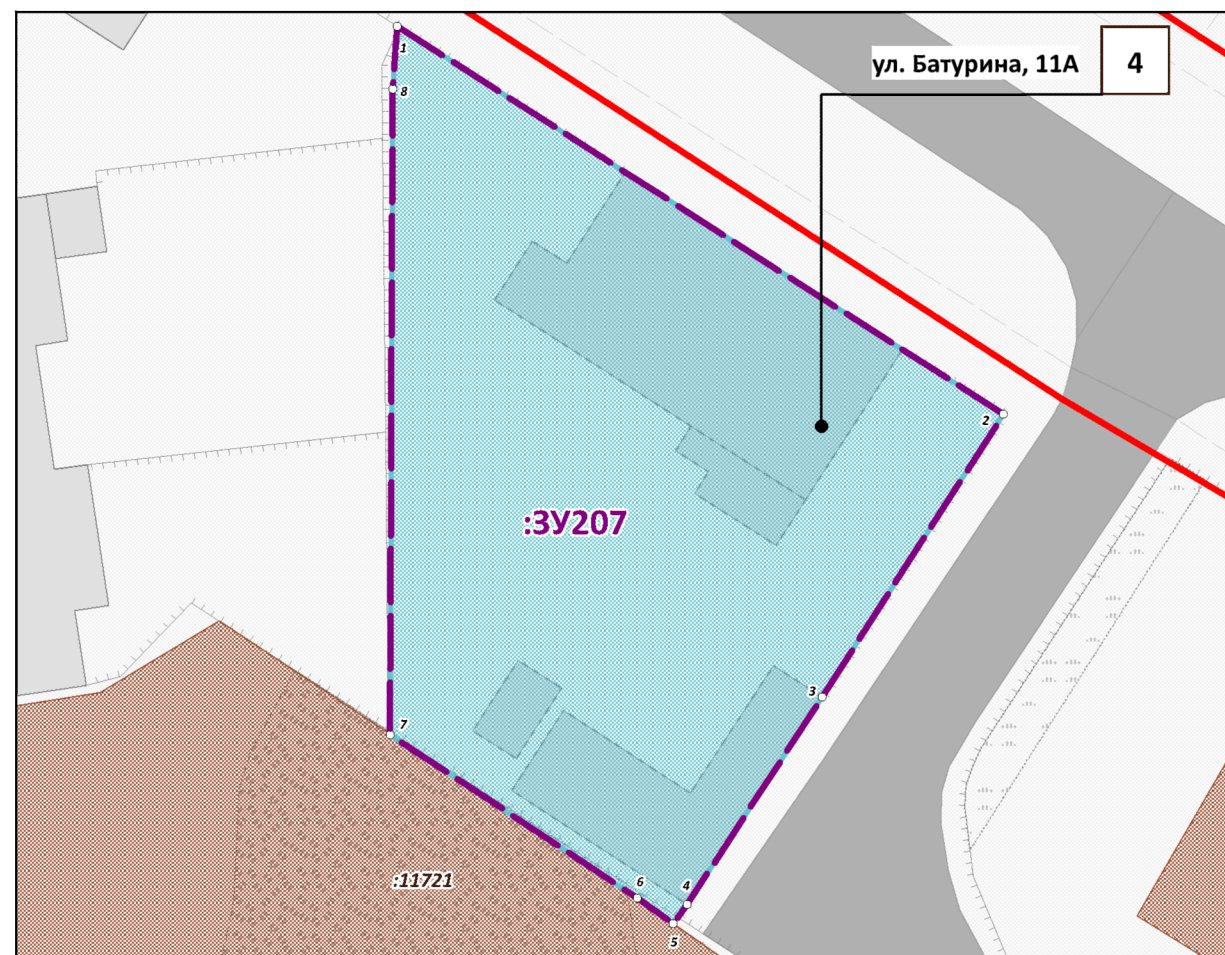
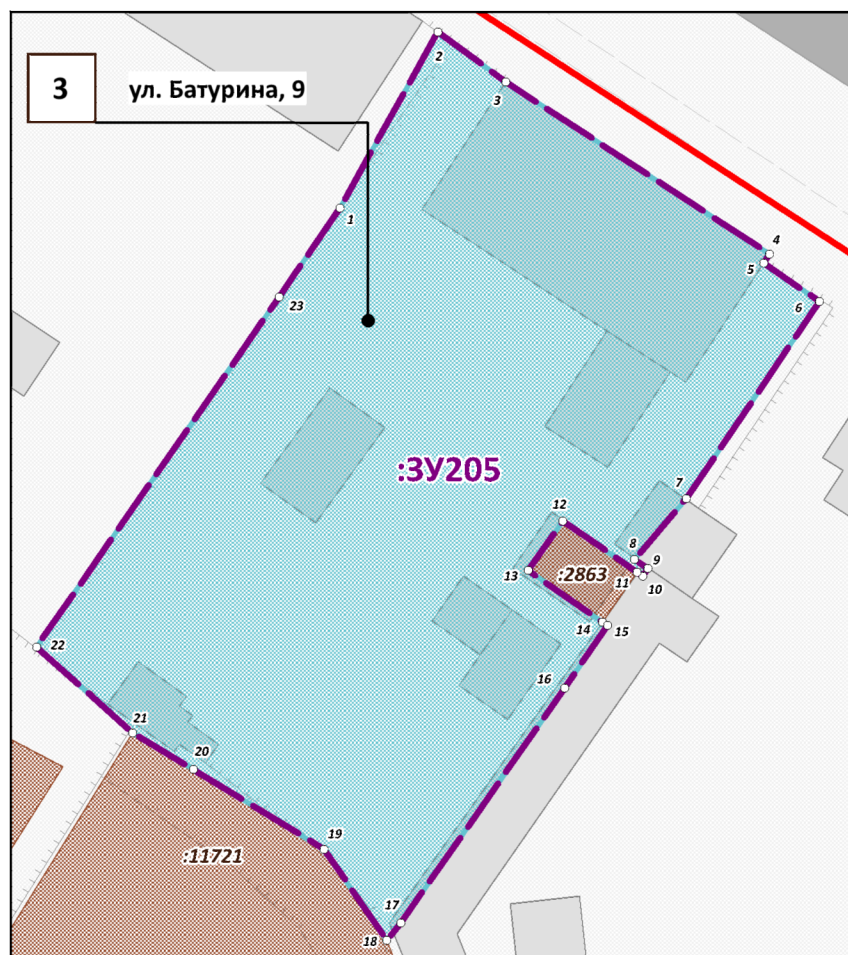
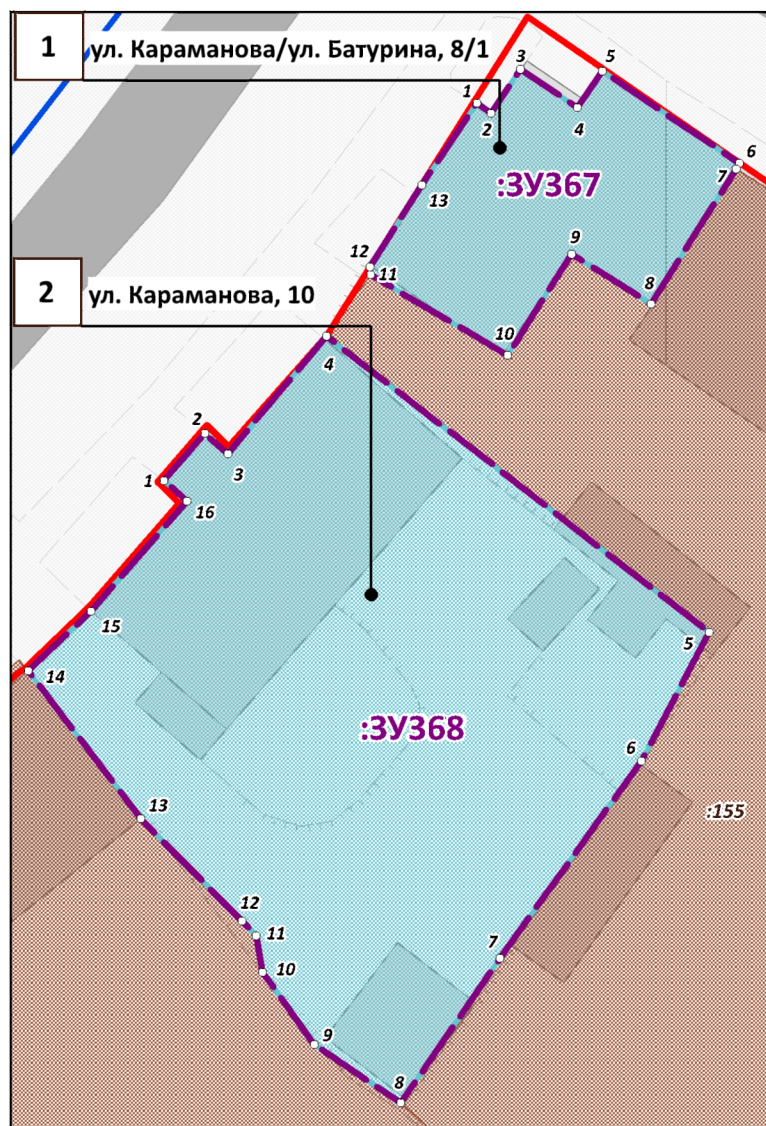




# ПРОЕКТ МЕЖЕВАНИЯ ТЕРРИТОРИИ ПОД МНОГОКВАРТИРНЫМИ ДОМАМИ В ГРАНИЦАХ КВАРТАЛА 1525

ЧЕРТЕЖ МЕЖЕВАНИЯ ТЕРРИТОРИИ (УЛ. ПОПОВКИНА, 10, УЛ. БАТУРИНА, 9, УЛ. БАТУРИНА, 11А, УЛ. БАТУРИНА, 13В, УЛ. КАРАМАНОВА/УЛ. БАТУРИНА, 8/1, УЛ. КАРАМАНОВА, 10)

М 1:500



## УСЛОВНЫЕ ОБОЗНАЧЕНИЯ

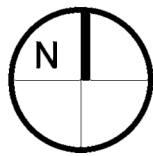
- Границы проектируемой территории
- Красные линии действующие
- Границы существующих элементов планировочной структуры, номера существующих элементов планировочной структуры
- Границы существующих земельных участков согласно сведениям ЕГРН
- Границы существующих объектов капитального строительства согласно сведениям ЕГРН
- Границы образуемых земельных участков, условные номера образуемых земельных участков
- Номера поворотных точек образуемых земельных участков
- Здания, строения, сооружения
- Улично-дорожная сеть, проезды



### Примечания:

1. Границы существующих элементов планировочной структуры совпадают с действующими красными линиями.
2. Ведомости координат поворотных точек образуемых земельных участков, определенных картометрическим способом, приведены в текстовой части проекта межевания.
3. Линии отступа от красных линий в целях определения мест допустимого размещения зданий, строений, сооружений совпадают с красными линиями.
4. Настоящим проектом межевания установлен публичный сервитут для прохода и проезда через земельные участки. Ведомость координат поворотных точек границ устанавливаемого публичного сервитута приведена в Материалах по обоснованию.

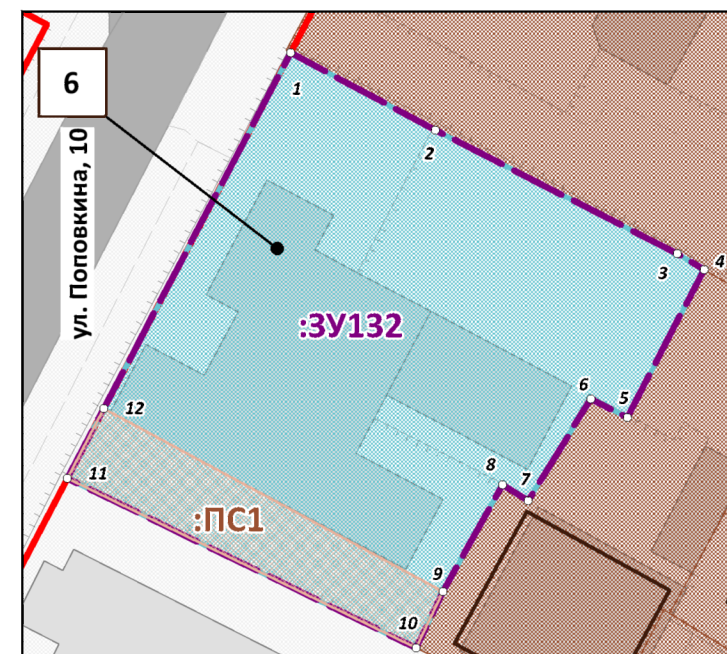
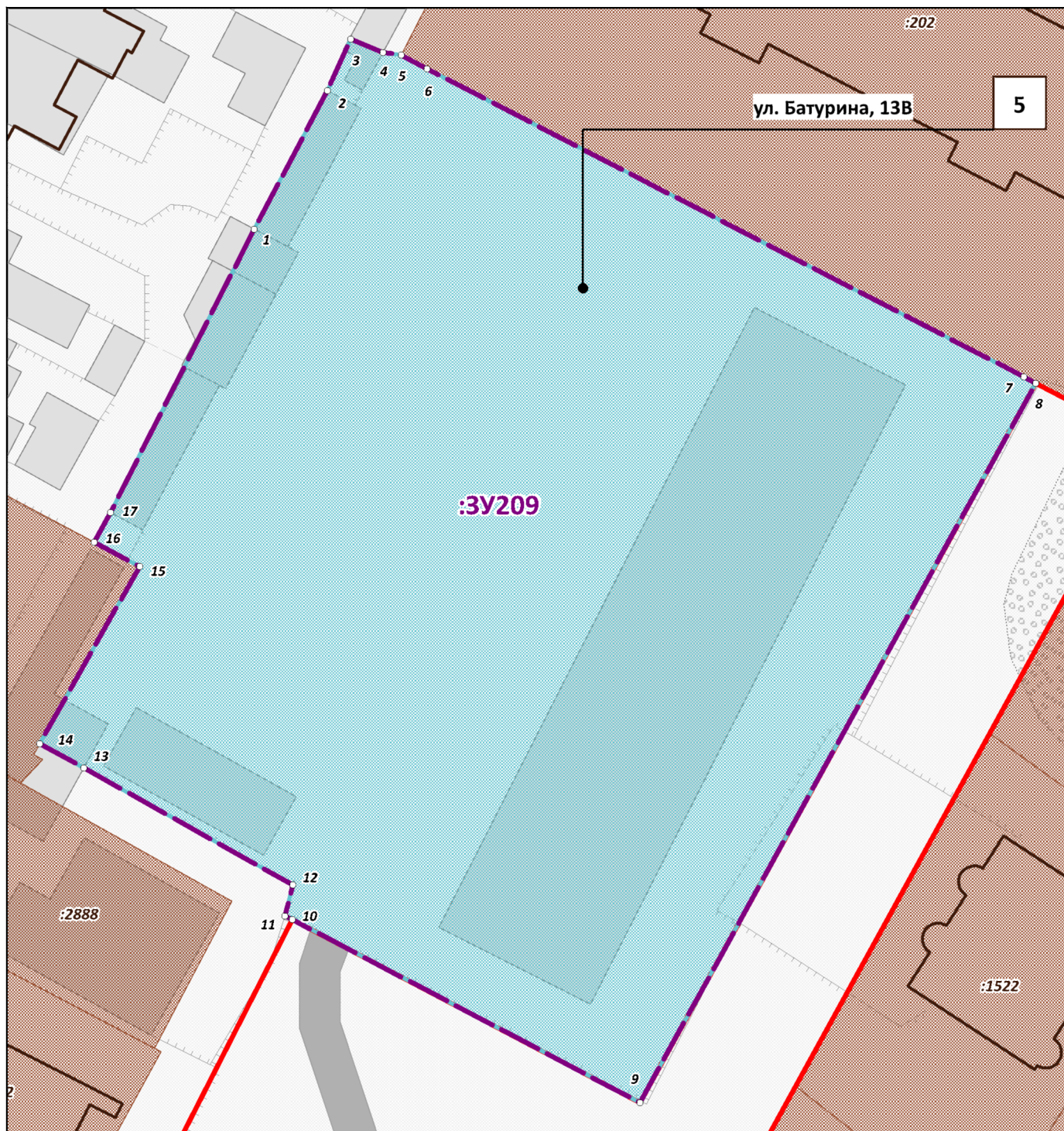
<b>ПРОЕКТ МЕЖЕВАНИЯ ТЕРРИТОРИИ ПОД МНОГОКВАРТИРНЫМИ ДОМАМИ В ГРАНИЦАХ КВАРТАЛА 1525</b>				ООО "ЦЕНТР ГРАДОСТРОИТЕЛЬНОГО ПЛАНИРОВАНИЯ"
<b>ЧЕРТЕЖ МЕЖЕВАНИЯ ТЕРРИТОРИИ (УЛ. ПОПОВКИНА, 10, УЛ. БАТУРИНА, 9, УЛ. БАТУРИНА, 11А, УЛ. БАТУРИНА, 13В, УЛ. КАРАМАНОВА/УЛ. БАТУРИНА, 8/1, УЛ. КАРАМАНОВА, 10)</b>				
Масштаб	1:500	Разработал	Биялова Л.М.	
Шифр проекта	ПМ12-20	Проверил	Щербаков А.А.	
Дата		Согласовал	Матис Л.Я.	
<b>ОСНОВНАЯ ЧАСТЬ</b>				ЛИСТ 1.1



# ПРОЕКТ МЕЖЕВАНИЯ ТЕРРИТОРИИ ПОД МНОГОКВАРТИРНЫМИ ДОМАМИ В ГРАНИЦАХ КВАРТАЛА 1525

ЧЕРТЕЖ МЕЖЕВАНИЯ ТЕРРИТОРИИ (УЛ. ПОПОВКИНА, 10, УЛ. БАТУРИНА, 9, УЛ. БАТУРИНА, 11А, УЛ. БАТУРИНА, 13В,  
УЛ. КАРАМАНОВА/УЛ. БАТУРИНА, 8/1, УЛ. КАРАМАНОВА, 10)

М 1:500



## УСЛОВНЫЕ ОБОЗНАЧЕНИЯ

- Границы проектируемой территории
- Красные линии действующие
- Границы существующих элементов планировочной структуры, номера существующих элементов планировочной структуры
- Границы существующих земельных участков согласно сведениям ЕГРН
- Границы существующих объектов капитального строительства согласно сведениям ЕГРН

- Границы образуемых земельных участков, условные номера образуемых земельных участков
- Номера поворотных точек образуемых земельных участков
- Зона действия публичных сервитутов для прохода или проезда через земельный участок
- Здания, строения, сооружения
- Улично-дорожная сеть, проезды

### Примечания:

1. Границы существующих элементов планировочной структуры совпадают с действующими красными линиями.
2. Ведомости координат поворотных точек образуемых земельных участков, определенных картометрическим способом, приведены в текстовой части проекта межевания.
3. Линии отступа от красных линий в целях определения мест допустимого размещения зданий, строений, сооружений совпадают с красными линиями.
4. Настоящим проектом межевания установлен публичный сервитут для прохода и проезда через земельные участки. Ведомость координат поворотных точек границ устанавливаемого публичного сервитута приведена в Материалах по обоснованию.

<b>ПРОЕКТ МЕЖЕВАНИЯ ТЕРРИТОРИИ ПОД МНОГОКВАРТИРНЫМИ ДОМАМИ В ГРАНИЦАХ КВАРТАЛА 1525</b>			ООО "ЦЕНТР ГРАДОСТРОИТЕЛЬНОГО ПЛАНИРОВАНИЯ"
<b>ЧЕРТЕЖ МЕЖЕВАНИЯ ТЕРРИТОРИИ (УЛ. ПОПОВКИНА, 10, УЛ. БАТУРИНА, 9, УЛ. БАТУРИНА, 11А, УЛ. БАТУРИНА, 13В, УЛ. КАРАМАНОВА/УЛ. БАТУРИНА, 8/1, УЛ. КАРАМАНОВА, 10)</b>			
Масштаб	1:500	Разработал	Билялова Л.М.
Шифр проекта	ПМ12-20	Проверил	Щербаков А.А.
Дата		Согласовал	Матис Л.Я.
<b>ОСНОВНАЯ ЧАСТЬ</b>			ЛИСТ 1.2