



ООО «ЦЕНТР ГРАДОСТРОИТЕЛЬНОГО ПЛАНИРОВАНИЯ»

МУНИЦИПАЛЬНОЕ ОБРАЗОВАНИЕ  
ГОРОДСКОЙ ОКРУГ СИМФЕРОПОЛЬ  
РЕСПУБЛИКИ КРЫМ

**ПРОЕКТ МЕЖЕВАНИЯ ТЕРРИТОРИИ  
ПОД МНОГОКВАРТИРНЫМИ ДОМАМИ**

**В ГРАНИЦАХ КВАРТАЛА 430**

ул. Ростовская, 18, ул. Киевская, 159, ул. Киевская, 139/2,  
ул. Киевская, 139А, ул. Киевская, 141А, ул. Киевская, 143,  
ул. Киевская, 145, ул. Киевская, 147, ул. Киевская, 149,  
ул. Киевская, 151, ул. Киевская, 153, ул. Киевская, 155А,  
ул. Киевская, 157, ул. Киевская, 161, ул. Киевская, 163А,  
ул. Киевская, 165, ул. Киевская, 167,  
ул. Киевская, 169, ул. Киевская, 173

**РАЗДЕЛ 1.  
ОСНОВНАЯ ЧАСТЬ**  
Текстовая часть

Исполнитель: ООО «ЦЕНТР  
ГРАДОСТРОИТЕЛЬНОГО  
ПЛАНИРОВАНИЯ»

Шифр проекта: ПМ 12-20

Генеральный директор \_\_\_\_\_ Л.Я. Матис

С И М Ф Е Р О П О Л Ь

2 0 2 0

## СОДЕРЖАНИЕ

<b>1 ПЕРЕЧЕНЬ И СВЕДЕНИЯ О ПЛОЩАДИ ОБРАЗУЕМЫХ ЗЕМЕЛЬНЫХ УЧАСТКОВ, В ТОМ ЧИСЛЕ ВОЗМОЖНЫЕ СПОСОБЫ ИХ ОБРАЗОВАНИЯ .....</b>	<b>3</b>
1.1 Перечень земельных участков, сформированных до 21.03.2014 и учтенных в Едином государственном реестре недвижимости .....	3
1.2 Перечень земельных участков, сформированных после 21.03.2014 и учтенных в Едином государственном реестре недвижимости .....	3
<b>2 ПЕРЕЧЕНЬ И СВЕДЕНИЯ О ПЛОЩАДИ ОБРАЗУЕМЫХ ЗЕМЕЛЬНЫХ УЧАСТКОВ, КОТОРЫЕ БУДУТ ОТНЕСЕНЫ К ТЕРРИТОРИЯМ ОБЩЕГО ПОЛЬЗОВАНИЯ ИЛИ ИМУЩЕСТВУ ОБЩЕГО ПОЛЬЗОВАНИЯ.....</b>	<b>3</b>
2.1 Ведомость координат поворотных точек границ образуемых земельных участков, которые будут отнесены к имуществу общего пользования.....	4
<b>3 СВЕДЕНИЯ О ГРАНИЦАХ ТЕРРИТОРИИ, В ОТНОШЕНИИ КОТОРОЙ УТВЕРЖДЕН ПРОЕКТ МЕЖЕВАНИЯ .....</b>	<b>10</b>
3.1 Ведомость координат характерных точек границ территории, в отношении которой утвержден проект межевания .....	10

## 1 Перечень и сведения о площади образуемых земельных участков, в том числе возможные способы их образования

### 1.1 Перечень земельных участков, сформированных до 21.03.2014 и учтенных в Едином государственном реестре недвижимости

Земельные участки, сформированные до 21.03.2014 и учтенные в Едином государственном реестре недвижимости, в границах проектируемой территории отсутствуют.

### 1.2 Перечень земельных участков, сформированных после 21.03.2014 и учтенных в Едином государственном реестре недвижимости

Земельные участки, сформированные после 21.03.2014 и учтенные в Едином государственном реестре недвижимости, в границах проектируемой территории отсутствуют.

## 2 Перечень и сведения о площади образуемых земельных участков, которые будут отнесены к территориям общего пользования или имуществу общего пользования

Условный номер земельного участка	Площадь земельного участка, кв.м	Вид разрешенного использования земельного участка	Возможный способ образования*
1	2	3	4
<b>Образуемые земельные участки, которые будут отнесены к имуществу общего пользования</b>			
:ЗУ65	3336	Среднеэтажная жилая застройка (код - 2.5)	Образование земельного участка из земель, находящихся в муниципальной собственности (ст. 11.3 ЗК РФ)
:ЗУ137	3056	Многоэтажная жилая застройка (высотная застройка) (код - 2.6)	Образование земельного участка из земель, находящихся в муниципальной собственности (ст. 11.3 ЗК РФ)
ЗУ305	2964	Среднеэтажная жилая застройка (код - 2.5)	Образование земельного участка из земель, находящихся в муниципальной собственности (ст. 11.3 ЗК РФ)
:ЗУ306	2502	Среднеэтажная жилая застройка (код - 2.5)	Образование земельного участка из земель, находящихся в муниципальной собственности (ст. 11.3 ЗК РФ)
:ЗУ308	1818	Среднеэтажная жилая застройка (код - 2.5)	Образование земельного участка из земель, находящихся в муниципальной собственности (ст. 11.3 ЗК РФ)
:ЗУ309	4081	Среднеэтажная жилая застройка (код - 2.5)	Образование земельного участка из земель, находящихся в муниципальной собственности (ст. 11.3 ЗК РФ)
:ЗУ310	2551	Среднеэтажная жилая застройка (код - 2.5)	Образование земельного участка из земель, находящихся в муниципальной собственности (ст. 11.3 ЗК РФ)
:ЗУ311	3465	Среднеэтажная жилая застройка (код - 2.5)	Образование земельного участка из земель, находящихся в муниципальной собственности (ст. 11.3 ЗК РФ)
ЗУ312	2343	Среднеэтажная жилая застройка (код - 2.5)	Образование земельного участка из земель, находящихся в муниципальной собственности (ст. 11.3 ЗК РФ)
ЗУ313	4340	Среднеэтажная жилая застройка (код - 2.5)	Образование земельного участка из земель, находящихся в муниципальной собственности (ст. 11.3 ЗК РФ)
:ЗУ314	10 844	Среднеэтажная жилая застройка	Образование земельного участка из земель, находящихся в муниципальной собственности

Условный номер земельного участка	Площадь земельного участка, кв.м	Вид разрешенного использования земельного участка	Возможный способ образования*
1	2	3	4
		(код - 2.5)	(ст. 11.3 ЗК РФ)
:ЗУ316	2619	Среднеэтажная жилая застройка (код - 2.5)	Образование земельного участка из земель, находящихся в муниципальной собственности (ст. 11.3 ЗК РФ)
:ЗУ317	3075	Среднеэтажная жилая застройка (код - 2.5)	Образование земельного участка из земель, находящихся в муниципальной собственности (ст. 11.3 ЗК РФ)
:ЗУ318	4372	Среднеэтажная жилая застройка (код - 2.5)	Образование земельного участка из земель, находящихся в муниципальной собственности (ст. 11.3 ЗК РФ)
:ЗУ319	2004	Среднеэтажная жилая застройка (код - 2.5)	Образование земельного участка из земель, находящихся в муниципальной собственности (ст. 11.3 ЗК РФ)
:ЗУ320	3611	Среднеэтажная жилая застройка (код - 2.5)	Образование земельного участка из земель, находящихся в муниципальной собственности (ст. 11.3 ЗК РФ)
:ЗУ321	2020	Среднеэтажная жилая застройка (код - 2.5)	Образование земельного участка из земель, находящихся в муниципальной собственности (ст. 11.3 ЗК РФ)
:ЗУ322	2151	Среднеэтажная жилая застройка (код - 2.5)	Образование земельного участка из земель, находящихся в муниципальной собственности (ст. 11.3 ЗК РФ)
:ЗУ323	2244	Среднеэтажная жилая застройка (код - 2.5)	Образование земельного участка из земель, находящихся в муниципальной собственности (ст. 11.3 ЗК РФ)

\* - или иные способы образования земельных участков в соответствии с Земельным кодексом Российской Федерации

Проектом межевания образование земельных участков, которые будут отнесены к территориям общего пользования, не предусмотрено.

## 2.1 Ведомость координат поворотных точек границ образуемых земельных участков, которые будут отнесены к имуществу общего пользования

Земельный участок :ЗУ65 Площадь 3336 кв. м.

Номер точки	X	Y	Дирекционный угол	Длина
1	4974442.1	5189160.5	111° 23' 6"	14,56
2	4974436.79	5189174.06	21° 19' 48"	11,96
3	4974447.93	5189178.41	108° 54' 60"	53,43
4	4974430.61	5189228.95	200° 23' 11"	18,57
5	4974413.2	5189222.48	200° 25' 23"	37,83
6	4974377.75	5189209.28	291° 2' 54"	52,57
7	4974396.63	5189160.22	359° 30' 4"	8,04
8	4974404.67	5189160.15	20° 25' 41"	11
9	4974414.98	5189163.99	290° 24' 31"	9,09
10	4974418.15	5189155.47	278° 12' 32"	3,08
11	4974418.59	5189152.42	18° 58' 1"	24,86

Земельный участок :ЗУ137 Площадь 3056 кв. м.

Номер точки	X	Y	Дирекционный угол	Длина
1	4974632.2	5189452.35	25° 25' 12"	8,5
2	4974639.88	5189456	140° 27' 21"	63,74
3	4974590.73	5189496.58	249° 24' 14"	3,35
4	4974589.55	5189493.44	200° 36' 44"	25,05
5	4974566.1	5189484.62	292° 3' 12"	2,96
6	4974567.21	5189481.88	200° 36' 41"	10,91
7	4974557	5189478.04	291° 50' 45"	26,31
8	4974566.79	5189453.62	201° 49' 54"	7,05
9	4974560.25	5189451	292° 30' 23"	24,45
10	4974569.61	5189428.41	20° 55' 53"	67,01

Земельный участок :ЗУ305 Площадь 2964 кв. м.

Номер точки	X	Y	Дирекционный угол	Длина
1	4974101.07	5189365.05	53° 17' 11"	10,99
2	4974107.64	5189373.86	110° 17' 7"	34,67
3	4974095.62	5189406.38	20° 12' 13"	5,33
4	4974100.62	5189408.22	111° 7' 41"	7,27
5	4974098	5189415	110° 33' 22"	25,63
6	4974089	5189439	199° 12' 44"	24,71
7	4974065.67	5189430.87	196° 52' 44"	18,63
8	4974047.84	5189425.46	290° 59' 46"	21,8
9	4974055.65	5189405.11	325° 20' 12"	1,14
10	4974056.59	5189404.46	270° 18' 47"	1,83
11	4974056.6	5189402.63	290° 59' 39"	37,96
12	4974070.2	5189367.19	254° 26' 13"	4,73
13	4974068.93	5189362.63	294° 50' 33"	7,74
14	4974072.18	5189355.61	14° 21' 41"	12,82
15	4974084.6	5189358.79	21° 11' 32"	12,23
16	4974096	5189363.21	19° 56' 48"	5,39

Земельный участок :ЗУ306 Площадь 2502 кв. м.

Номер точки	X	Y	Дирекционный угол	Длина
1	4974108.43	5189296.35	50° 10' 54"	28,97
2	4974126.98	5189318.6	230° 10' 54"	28,97
3	4974123.78	5189323.71	136° 17' 4"	9,46
4	4974116.94	5189330.25	112° 25' 6"	18,8
5	4974109.77	5189347.63	136° 20' 20"	16,95
6	4974097.51	5189359.33	199° 12' 54"	47,86
7	4974052.32	5189343.58	265° 34' 14"	4,27
8	4974051.99	5189339.32	319° 51' 7"	68,55
9	4974104.39	5189295.12	16° 55' 59"	4,22

Земельный участок :ЗУ308 Площадь 1818 кв. м.

Номер точки	X	Y	Дирекционный угол	Длина
1	4974184.68	5189298.68	112° 8' 55"	11,03
2	4974180.52	5189308.9	21° 13' 15"	8,98
3	4974188.89	5189312.15	107° 37' 47"	6,08
4	4974187.05	5189317.94	18° 31' 23"	22,63
5	4974208.51	5189325.13	104° 17' 2"	26,39
6	4974202	5189350.7	200° 13' 45"	57,67
7	4974147.89	5189330.76	290° 27' 4"	6,38
8	4974150.12	5189324.78	296° 49' 21"	35,81
9	4974166.28	5189292.82	17° 39' 56"	19,31

Земельный участок :ЗУ309 Площадь 4081 кв. м.

Номер точки	X	Y	Дирекционный угол	Длина
1	4974245.55	5189253.64	108° 33' 47"	15,55
2	4974240.6	5189268.38	19° 42' 54"	19,54
3	4974258.99	5189274.97	112° 15' 47"	50,26
4	4974239.95	5189321.48	202° 41' 46"	20,22
5	4974221.3	5189313.68	138° 9' 51"	17,17
6	4974208.51	5189325.13	198° 31' 23"	22,63
7	4974187.05	5189317.94	287° 37' 47"	6,08
8	4974188.89	5189312.15	201° 13' 15"	8,98
9	4974180.52	5189308.9	292° 9' 47"	52,38
10	4974200.28	5189260.39	293° 20' 51"	19,2
11	4974207.89	5189242.76	339° 46' 49"	5,38
12	4974212.94	5189240.9	20° 46' 1"	17,18
13	4974229	5189246.99	21° 53' 27"	17,84

Земельный участок :ЗУ310 Площадь 2551 кв. м.

Номер точки	X	Y	Дирекционный угол	Длина
1	4974271.96	5189334.08	110° 6' 23"	43,26
2	4974257.09	5189374.7	203° 32' 25"	60,09
3	4974202	5189350.7	284° 17' 2"	26,39
4	4974208.51	5189325.13	318° 9' 51"	17,17
5	4974221.3	5189313.68	22° 41' 46"	20,22
6	4974239.95	5189321.48	21° 29' 9"	34,4

Земельный участок :ЗУ311 Площадь 3465 кв. м.

Номер точки	X	Y	Дирекционный угол	Длина
<i>Контур 1</i>				
1	4974287.76	5189334.52	57° 12' 13"	14,05
2	4974295.37	5189346.33	109° 52' 57"	57,95
3	4974275.66	5189400.83	115° 39' 28"	7,34
4	4974272.48	5189407.45	129° 33' 11"	2,91
5	4974270.63	5189409.69	155° 20' 58"	1,61
6	4974269.17	5189410.36	180° 0' 0"	3,83
7	4974265.34	5189410.36	200° 49' 55"	21,4
8	4974245.34	5189402.75	292° 43' 43"	30,41
9	4974257.09	5189374.7	290° 15' 41"	48,71
10	4974273.96	5189329	21° 48' 5"	14,86
1	4974287.76	5189334.52	57° 12' 13"	14,05
<i>Контур 2</i>				
11	4974308.76	5189377.03	21° 30' 2"	16,62
12	4974324.22	5189383.12	111° 25' 2"	9,97
13	4974320.58	5189392.4	20° 41' 44"	2,41
14	4974322.83	5189393.25	111° 30' 50"	24,79
15	4974313.74	5189416.31	201° 21' 29"	36,96
16	4974279.32	5189402.85	289° 56' 55"	45,49
17	4974294.84	5189360.09	321° 37' 57"	4,9
18	4974298.68	5189357.05	63° 13' 44"	22,38
11	4974308.76	5189377.03	21° 30' 2"	16,62

Земельный участок :ЗУ312 Площадь 2343 кв. м.

Номер точки	X	Y	Дирекционный угол	Длина
1	4974301.04	5189290.03	113° 27' 24"	20,12
2	4974293.03	5189308.49	22° 50' 1"	5,77
3	4974298.35	5189310.73	113° 59' 46"	26,04
4	4974287.76	5189334.52	201° 48' 5"	14,86
5	4974273.96	5189329	111° 29' 23"	5,46

Основная часть проекта межевания территории

Номер точки	X	Y	Дирекционный угол	Длина
6	4974271.96	5189334.08	201° 29' 9"	34,4
7	4974239.95	5189321.48	292° 15' 47"	50,26
8	4974258.99	5189274.97	19° 42' 17"	44,67

Земельный участок :ЗУ313 Площадь 4340 кв. м.

Номер точки	X	Y	Дирекционный угол	Длина
<i>Контур 1</i>				
1	4974394.26	5189350	20° 41' 44"	2,89
2	4974396.96	5189351.02	31° 37' 50"	1,62
3	4974398.34	5189351.87	81° 18' 59"	2,78
4	4974398.76	5189354.62	95° 39' 57"	6,38
5	4974398.13	5189360.97	106° 12' 50"	12,89
6	4974394.53	5189373.35	131° 7' 34"	4,5
7	4974391.57	5189376.74	175° 28' 39"	1,78
8	4974389.8	5189376.88	200° 38' 42"	88,89
9	4974306.62	5189345.54	175° 58' 59"	11,28
10	4974295.37	5189346.33	237° 12' 13"	14,05
11	4974287.76	5189334.52	293° 59' 46"	26,04
12	4974298.35	5189310.73	31° 51' 6"	5,53
13	4974303.05	5189313.65	20° 15' 2"	5,49
14	4974308.2	5189315.55	21° 48' 59"	92,7
1	4974394.26	5189350	20° 41' 44"	2,89
<i>Контур 2</i>				
15	4974363.16	5189372.07	109° 30' 9"	5,6
16	4974361.29	5189377.35	153° 35' 44"	25,52
17	4974338.43	5189388.7	201° 28' 16"	31,88
18	4974308.76	5189377.03	243° 13' 44"	22,38
19	4974298.68	5189357.05	352° 29' 12"	17,21
20	4974315.74	5189354.8	20° 0' 40"	50,47
15	4974363.16	5189372.07	109° 30' 9"	5,6

Земельный участок :ЗУ314 Площадь 10 844 кв. м.

Номер точки	X	Y	Дирекционный угол	Длина
<i>Контур 1</i>				
1	4974425.67	5189283.2	36° 26' 50"	23,58
2	4974444.64	5189297.21	114° 17' 33"	19,74
3	4974436.52	5189315.2	116° 38' 14"	3,55
4	4974434.93	5189318.37	173° 12' 58"	2,71
5	4974432.24	5189318.69	200° 36' 34"	198,44
6	4974246.5	5189248.84	292° 40' 50"	18,88
7	4974253.78	5189231.42	302° 16' 32"	11,69
8	4974260.02	5189221.54	18° 9' 8"	21,15
9	4974280.12	5189228.13	20° 42' 60"	61,4
10	4974337.55	5189249.85	20° 41' 18"	60,32
11	4974393.98	5189271.16	20° 48' 12"	33,9
1	4974425.67	5189283.2	36° 26' 50"	23,58
<i>Контур 2</i>				
12	4974405.96	5189314.4	50° 43' 40"	2,34
13	4974407.44	5189316.21	104° 58' 0"	11,5
14	4974404.47	5189327.32	130° 19' 50"	6,43
15	4974400.31	5189332.22	108° 47' 31"	18,78
16	4974394.26	5189350	201° 48' 59"	92,7
17	4974308.2	5189315.55	200° 15' 2"	5,49
18	4974303.05	5189313.65	211° 51' 6"	5,53
19	4974298.35	5189310.73	202° 50' 1"	5,77
20	4974293.03	5189308.49	293° 27' 24"	20,12

Основная часть проекта межевания территории

Номер точки	X	Y	Дирекционный угол	Длина
<i>Контур I</i>				
21	4974301.04	5189290.03	199° 42' 28"	64,2
22	4974240.6	5189268.38	288° 33' 47"	15,55
23	4974245.55	5189253.64	21° 36' 45"	77,19
24	4974317.31	5189282.07	109° 55' 41"	16,87
25	4974311.56	5189297.93	22° 28' 46"	9,1
26	4974319.97	5189301.41	291° 54' 33"	17,8
27	4974326.61	5189284.9	20° 23' 37"	84,66
12	4974405.96	5189314.4	50° 43' 40"	2,34

Земельный участок :ЗУ316 Площадь 2619 кв. м.

Номер точки	X	Y	Дирекционный угол	Длина
1	4974331	5189195.64	108° 1' 15"	13,12
2	4974326.94	5189208.12	21° 35' 46"	25,4
3	4974350.56	5189217.47	111° 53' 23"	34,9
4	4974337.55	5189249.85	200° 42' 60"	61,4
5	4974280.12	5189228.13	339° 32' 23"	12,62
6	4974291.94	5189223.72	249° 39' 45"	8,29
7	4974289.06	5189215.95	284° 13' 28"	11,07
8	4974291.78	5189205.22	221° 57' 22"	9,59
9	4974284.65	5189198.81	325° 9' 43"	18
10	4974299.42	5189188.53	320° 1' 10"	11,31
11	4974308.09	5189181.26	25° 34' 34"	18,14
12	4974324.45	5189189.09	110° 4' 55"	3,96
13	4974323.09	5189192.81	19° 41' 9"	8,4

Земельный участок :ЗУ317 Площадь 3075 кв. м.

Номер точки	X	Y	Дирекционный угол	Длина
1	4974413.2	5189222.48	111° 32' 43"	52,34
2	4974393.98	5189271.16	200° 41' 18"	60,32
3	4974337.55	5189249.85	291° 53' 23"	34,9
4	4974350.56	5189217.47	21° 28' 8"	4,48
5	4974354.73	5189219.11	289° 25' 39"	17,89
6	4974360.68	5189202.24	22° 24' 44"	18,46
7	4974377.75	5189209.28	20° 25' 23"	37,83

Земельный участок :ЗУ318 Площадь 4372 кв. м.

Номер точки	X	Y	Дирекционный угол	Длина
1	4974488.88	5189177.63	33° 47' 39"	1,53
2	4974490.15	5189178.48	72° 57' 22"	1,43
3	4974490.57	5189179.85	110° 58' 37"	54,97
4	4974470.89	5189231.18	111° 11' 5"	60,05
5	4974449.19	5189287.17	146° 33' 28"	3,85
6	4974445.98	5189289.29	207° 18' 18"	26,66
7	4974422.29	5189277.06	279° 48' 41"	48,82
8	4974430.61	5189228.95	288° 54' 60"	53,43
9	4974447.93	5189178.41	290° 43' 7"	14,84
10	4974453.18	5189164.53	18° 19' 9"	18,77
11	4974471	5189170.43	21° 56' 2"	19,28

Земельный участок :ЗУ319 Площадь 2004 кв. м.

Номер точки	X	Y	Дирекционный угол	Длина
1	4974393.82	5189079.52	49° 38' 46"	8,29
2	4974399.19	5189085.84	49° 43' 26"	13,57
3	4974407.96	5189096.19	139° 43' 2"	15,22
4	4974396.35	5189106.03	142° 18' 17"	17,91



Номер точки	X	Y	Дирекционный угол	Длина
5	4974382.18	5189116.98	108° 55' 48"	14,27
6	4974377.55	5189130.48	202° 6' 54"	9,16
7	4974369.06	5189127.03	200° 27' 42"	34,78
8	4974336.47	5189114.87	229° 57' 1"	1,8
9	4974335.31	5189113.49	258° 37' 15"	1,62
10	4974334.99	5189111.9	279° 31' 20"	1,57
11	4974335.25	5189110.35	324° 1' 39"	64,62
12	4974387.55	5189072.39	48° 40' 20"	9,49

Земельный участок :ЗУ320 Площадь 3611 кв. м.

Номер точки	X	Y	Дирекционный угол	Длина
1	4974514.13	5189044.02	108° 17' 33"	11,44
2	4974510.54	5189054.88	111° 24' 27"	18,9
3	4974503.64	5189072.48	21° 51' 48"	20,62
4	4974522.78	5189080.16	110° 30' 55"	32,84
5	4974511.27	5189110.92	203° 4' 45"	22,07
6	4974490.97	5189102.27	176° 51' 39"	8,58
7	4974482.4	5189102.74	108° 49' 43"	12,89
8	4974478.24	5189114.94	197° 11' 32"	31,06
9	4974448.57	5189105.76	292° 24' 47"	80,73
10	4974479.35	5189031.13	20° 20' 8"	37,09

Земельный участок :ЗУ321 Площадь 2020 кв. м.

Номер точки	X	Y	Дирекционный угол	Длина
1	4974533.02	5189120.19	108° 47' 53"	5,99
2	4974531.09	5189125.86	18° 3' 52"	5,87
3	4974536.67	5189127.68	110° 53' 21"	27,99
4	4974526.69	5189153.83	200° 9' 12"	58,95
5	4974471.35	5189133.52	290° 58' 38"	14,33
6	4974476.48	5189120.14	288° 47' 23"	18,38
7	4974482.4	5189102.74	356° 51' 39"	8,58
8	4974490.97	5189102.27	23° 4' 54"	45,71

Земельный участок :ЗУ322 Площадь 2151 кв. м.

Номер точки	X	Y	Дирекционный угол	Длина
1	4974552.91	5189070.08	85° 14' 11"	7,71
2	4974553.55	5189077.76	49° 51' 18"	6,27
3	4974557.59	5189082.55	58° 58' 20"	21,5
4	4974568.67	5189100.97	133° 50' 28"	33,57
5	4974545.42	5189125.18	205° 41' 1"	2,91
6	4974542.8	5189123.92	200° 52' 35"	10,47
7	4974533.02	5189120.19	203° 5' 3"	23,64
8	4974511.27	5189110.92	290° 30' 24"	50,13
9	4974528.83	5189063.97	283° 34' 14"	2,09
10	4974529.32	5189061.94	19° 2' 15"	24,95

Земельный участок :ЗУ323 Площадь 2244 кв. м.

Номер точки	X	Y	Дирекционный угол	Длина
1	4974524.41	5188966.27	52° 12' 22"	8,06
2	4974529.35	5188972.64	110° 25' 51"	33,23
3	4974517.75	5189003.78	194° 36' 28"	3,65
4	4974514.22	5189002.86	109° 20' 29"	31,58
5	4974503.76	5189032.66	141° 40' 48"	3,95
6	4974500.66	5189035.11	200° 37' 21"	45,4
7	4974458.17	5189019.12	243° 57' 19"	3,94
8	4974456.44	5189015.58	321° 51' 13"	80,35

Номер точки	X	Y	Дирекционный угол	Длина
9	4974519.63	5188965.95	3° 49' 48"	4,79

### 3 Перечень и сведения о площади образуемых земельных участков, в отношении которых предполагаются резервирование и (или) изъятие для государственных или муниципальных нужд

Проектом межевания образование земельных участков, в отношении которых предполагаются резервирование и (или) изъятие для государственных или муниципальных нужд, не предусмотрено.

### 4 Сведения о границах территории, в отношении которой утвержден проект межевания

#### 4.1 Ведомость координат характерных точек границ территории, в отношении которой утвержден проект межевания

Номер точки	X	Y	Дирекционный угол	Длина
<b>Контур 1</b>				
1	4974524.41	5188966.27	52° 12' 22"	8,06
2	4974529.35	5188972.64	110° 25' 51"	33,23
3	4974517.75	5189003.78	194° 36' 28"	3,65
4	4974514.22	5189002.86	109° 20' 29"	31,58
5	4974503.76	5189032.66	141° 40' 48"	3,95
6	4974500.66	5189035.11	200° 37' 21"	45,4
7	4974458.17	5189019.12	243° 57' 19"	3,94
8	4974456.44	5189015.58	321° 51' 13"	80,35
9	4974519.63	5188965.95	3° 49' 48"	4,79
<b>Контур 2</b>				
10	4974393.82	5189079.52	49° 38' 46"	8,29
11	4974399.19	5189085.84	49° 43' 26"	13,57
12	4974407.96	5189096.19	141° 20' 34"	33,54
13	4974381.77	5189117.14	109° 11' 31"	11,01
14	4974378.15	5189127.54	83° 39' 35"	3,35
15	4974378.52	5189130.87	202° 5' 36"	10,21
16	4974369.06	5189127.03	200° 27' 42"	34,78
17	4974336.47	5189114.87	229° 57' 1"	1,8
18	4974335.31	5189113.49	258° 37' 15"	1,62
19	4974334.99	5189111.9	279° 31' 20"	1,57
20	4974335.25	5189110.35	324° 1' 39"	64,62
21	4974387.55	5189072.39	48° 40' 20"	9,49
<b>Контур 3</b>				
22	4974108.43	5189296.35	50° 10' 54"	28,97
23	4974126.98	5189318.6	230° 10' 54"	28,97
24	4974123.78	5189323.71	136° 17' 4"	9,46
25	4974116.94	5189330.25	112° 25' 6"	18,8
26	4974109.77	5189347.63	136° 20' 20"	16,95
27	4974097.51	5189359.33	199° 12' 54"	47,86
28	4974052.32	5189343.58	265° 34' 14"	4,27
29	4974051.99	5189339.32	319° 51' 7"	68,55
30	4974104.39	5189295.12	16° 55' 59"	4,22
<b>Контур 4</b>				
31	4974101.07	5189365.05	53° 17' 11"	10,99
32	4974107.64	5189373.86	110° 17' 7"	34,67
33	4974095.62	5189406.38	20° 12' 13"	5,33
34	4974100.62	5189408.22	111° 7' 41"	7,27
35	4974098	5189415	110° 33' 22"	25,63
36	4974089	5189439	199° 12' 44"	24,71

Номер точки	X	Y	Дирекционный угол	Длина
37	4974065.67	5189430.87	196° 52' 44"	18,63
38	4974047.84	5189425.46	290° 59' 46"	21,8
39	4974055.65	5189405.11	325° 20' 12"	1,14
40	4974056.59	5189404.46	270° 18' 47"	1,83
41	4974056.6	5189402.63	290° 59' 39"	37,96
42	4974070.2	5189367.19	254° 26' 13"	4,73
43	4974068.93	5189362.63	294° 50' 33"	7,74
44	4974072.18	5189355.61	14° 21' 41"	12,82
45	4974084.6	5189358.79	21° 11' 32"	12,23
46	4974096	5189363.21	19° 56' 48"	5,39
<b>Контур 5</b>				
47	4974632.2	5189452.35	25° 25' 12"	8,5
48	4974639.88	5189456	140° 27' 21"	63,74
49	4974590.73	5189496.58	249° 35' 45"	2,21
50	4974589.96	5189494.51	249° 2' 3"	1,15
51	4974589.55	5189493.44	200° 36' 44"	25,05
52	4974566.1	5189484.62	292° 3' 12"	2,96
53	4974567.21	5189481.88	200° 36' 41"	10,91
54	4974557	5189478.04	291° 50' 45"	26,31
55	4974566.79	5189453.62	201° 49' 54"	7,05
56	4974560.25	5189451	292° 30' 23"	24,45
57	4974569.61	5189428.41	20° 55' 53"	67,01
<b>58 Контур 6</b>				
59	4974552.91	5189070.08	85° 14' 11"	7,71
60	4974553.55	5189077.76	49° 51' 18"	6,27
61	4974557.59	5189082.55	58° 58' 20"	21,5
62	4974568.67	5189100.97	133° 50' 28"	33,57
63	4974545.42	5189125.18	205° 41' 1"	2,91
64	4974542.8	5189123.92	200° 52' 35"	10,47
65	4974533.02	5189120.19	108° 47' 53"	5,99
66	4974531.09	5189125.86	18° 3' 52"	5,87
67	4974536.67	5189127.68	110° 52' 35"	28,06
68	4974526.67	5189153.9	200° 22' 51"	58,95
69	4974471.41	5189133.37	290° 58' 4"	14,17
70	4974476.48	5189120.14	288° 41' 56"	5,49
71	4974478.24	5189114.94	197° 11' 32"	31,06
72	4974448.57	5189105.76	292° 24' 47"	80,73
73	4974479.35	5189031.13	20° 20' 8"	37,09
74	4974514.13	5189044.02	108° 17' 33"	11,44
75	4974510.54	5189054.88	111° 24' 27"	18,9
76	4974503.64	5189072.48	21° 52' 25"	20,61
77	4974522.77	5189080.16	290° 31' 16"	17,29
78	4974528.83	5189063.97	283° 34' 14"	2,09
79	4974529.32	5189061.94	19° 2' 15"	24,95
<b>Контур 7</b>				
80	4974488.88	5189177.63	33° 47' 39"	1,53
81	4974490.15	5189178.48	72° 57' 22"	1,43
82	4974490.57	5189179.85	110° 58' 37"	54,97
83	4974470.89	5189231.18	111° 10' 32"	25,33
84	4974461.74	5189254.8	111° 11' 30"	34,72
85	4974449.19	5189287.17	200° 1' 16"	29,59
86	4974421.39	5189277.04	280° 51' 27"	38,75
87	4974428.69	5189238.98	280° 50' 12"	10,21
88	4974430.61	5189228.95	200° 23' 11"	18,57
89	4974413.2	5189222.48	111° 30' 49"	58,41

Номер точки	X	Y	Дирекционный угол	Длина
90	4974391.78	5189276.82	21° 5' 36"	56,66
91	4974444.64	5189297.21	114° 17' 33"	19,74
92	4974436.52	5189315.2	116° 38' 14"	3,55
93	4974434.93	5189318.37	173° 12' 58"	2,71
94	4974432.24	5189318.69	200° 24' 29"	26,27
95	4974407.62	5189309.53	108° 49' 20"	5,15
96	4974405.96	5189314.4	50° 43' 40"	2,34
97	4974407.44	5189316.21	104° 58' 0"	11,5
98	4974404.47	5189327.32	130° 19' 50"	6,43
99	4974400.31	5189332.22	108° 47' 31"	18,78
100	4974394.26	5189350	20° 41' 44"	2,89
101	4974396.96	5189351.02	31° 37' 50"	1,62
102	4974398.34	5189351.87	81° 18' 59"	2,78
103	4974398.76	5189354.62	95° 39' 57"	6,38
104	4974398.13	5189360.97	106° 12' 50"	12,89
105	4974394.53	5189373.35	131° 7' 34"	4,5
106	4974391.57	5189376.74	175° 28' 39"	1,78
107	4974389.8	5189376.88	200° 35' 37"	26,7
108	4974364.81	5189367.49	109° 48' 44"	4,87
109	4974363.16	5189372.07	109° 30' 9"	5,6
110	4974361.29	5189377.35	153° 35' 44"	25,52
111	4974338.43	5189388.7	201° 26' 20"	15,27
112	4974324.22	5189383.12	111° 25' 2"	9,97
113	4974320.58	5189392.4	20° 41' 44"	2,41
114	4974322.83	5189393.25	111° 30' 50"	24,79
115	4974313.74	5189416.31	201° 21' 29"	36,96
116	4974279.32	5189402.85	208° 53' 41"	4,18
117	4974275.66	5189400.83	115° 39' 28"	7,34
118	4974272.48	5189407.45	129° 33' 11"	2,91
119	4974270.63	5189409.69	155° 20' 58"	1,61
120	4974269.17	5189410.36	180° 0' 0"	3,83
121	4974265.34	5189410.36	200° 50' 46"	21,72
122	4974245.04	5189402.63	291° 26' 7"	24,71
123	4974254.07	5189379.63	200° 40' 47"	61,28
124	4974196.74	5189357.99	200° 26' 2"	55,4
125	4974144.83	5189338.65	290° 52' 36"	14,84
126	4974150.12	5189324.78	296° 49' 21"	35,81
127	4974166.28	5189292.82	17° 39' 56"	19,31
128	4974184.68	5189298.68	292° 10' 1"	41,35
129	4974200.28	5189260.39	293° 20' 51"	19,2
130	4974207.89	5189242.76	339° 46' 49"	5,38
131	4974212.94	5189240.9	20° 46' 1"	17,18
132	4974229	5189246.99	21° 53' 27"	17,84
133	4974245.55	5189253.64	281° 11' 42"	4,89
134	4974246.5	5189248.84	292° 40' 50"	18,88
135	4974253.78	5189231.42	300° 22' 45"	7,4
136	4974257.52	5189225.04	305° 25' 27"	8,8
137	4974262.62	5189217.87	303° 50' 0"	8,87
138	4974267.56	5189210.5	325° 24' 38"	38,7
139	4974299.42	5189188.53	320° 1' 10"	11,31
140	4974308.09	5189181.26	25° 34' 34"	18,14
141	4974324.45	5189189.09	25° 47' 50"	7,01
142	4974330.76	5189192.14	105° 28' 43"	14,16
143	4974326.98	5189205.79	22° 15' 49"	26,24
144	4974351.26	5189215.73	291° 37' 29"	13,24

Номер точки	X	Y	Дирекционный угол	Длина
145	4974356.14	5189203.42	351° 8' 41"	5,59
146	4974361.66	5189202.56	21° 32' 18"	10,51
147	4974371.44	5189206.42	21° 1' 12"	14,16
148	4974384.66	5189211.5	291° 15' 49"	52,61
149	4974403.74	5189162.47	291° 50' 38"	2,5
150	4974404.67	5189160.15	20° 25' 41"	11
151	4974414.98	5189163.99	290° 24' 31"	9,09
152	4974418.15	5189155.47	278° 12' 32"	3,08
153	4974418.59	5189152.42	18° 58' 1"	24,86
154	4974442.1	5189160.5	111° 23' 6"	14,56
155	4974436.79	5189174.06	21° 19' 48"	11,96
156	4974447.93	5189178.41	290° 43' 7"	14,84
157	4974453.18	5189164.53	18° 19' 9"	18,77
158	4974471	5189170.43	21° 56' 2"	19,28



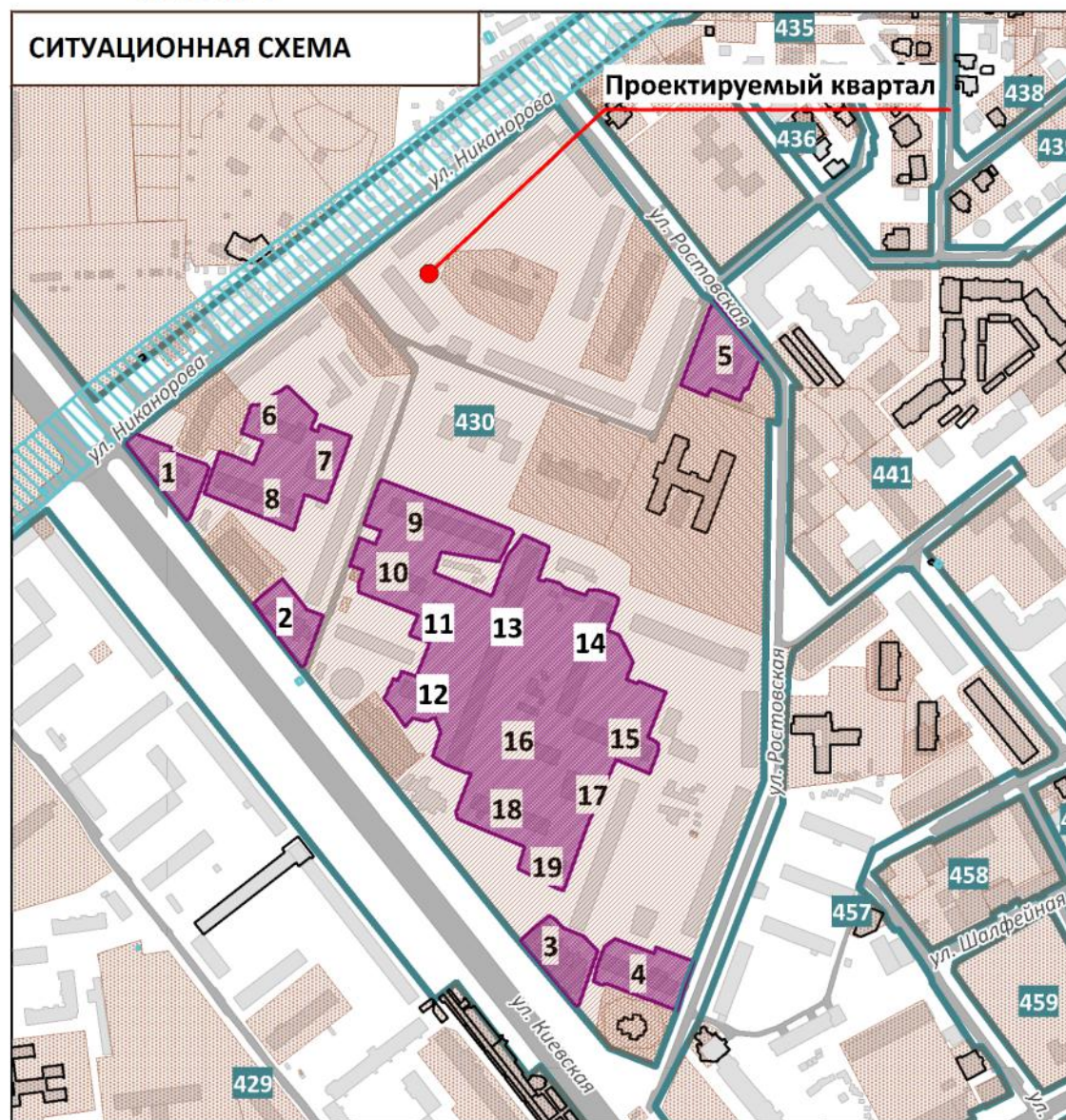
# ПРОЕКТ МЕЖЕВАНИЯ ТЕРРИТОРИИ ПОД МНОГОКВАРТИРНЫМИ ДОМАМИ В ГРАНИЦАХ КВАРТАЛА 430

## ЧЕРТЕЖ МЕЖЕВАНИЯ ТЕРРИТОРИИ

(УЛ. КИЕВСКАЯ, 173, УЛ. КИЕВСКАЯ, 163, УЛ. КИЕВСКАЯ, 139А, УЛ. КИЕВСКАЯ, 139/2, УЛ. РОСТОВСКАЯ, 18)

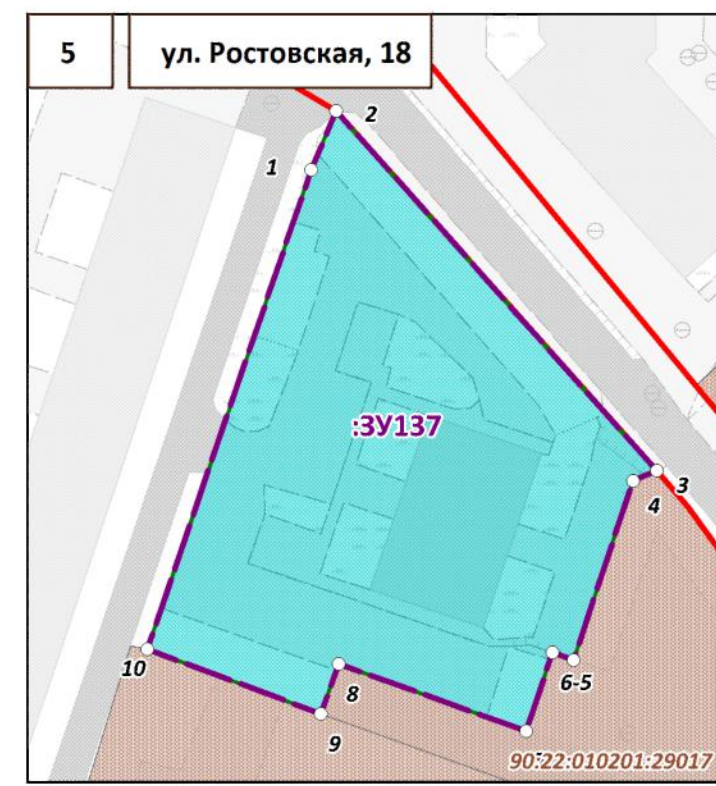
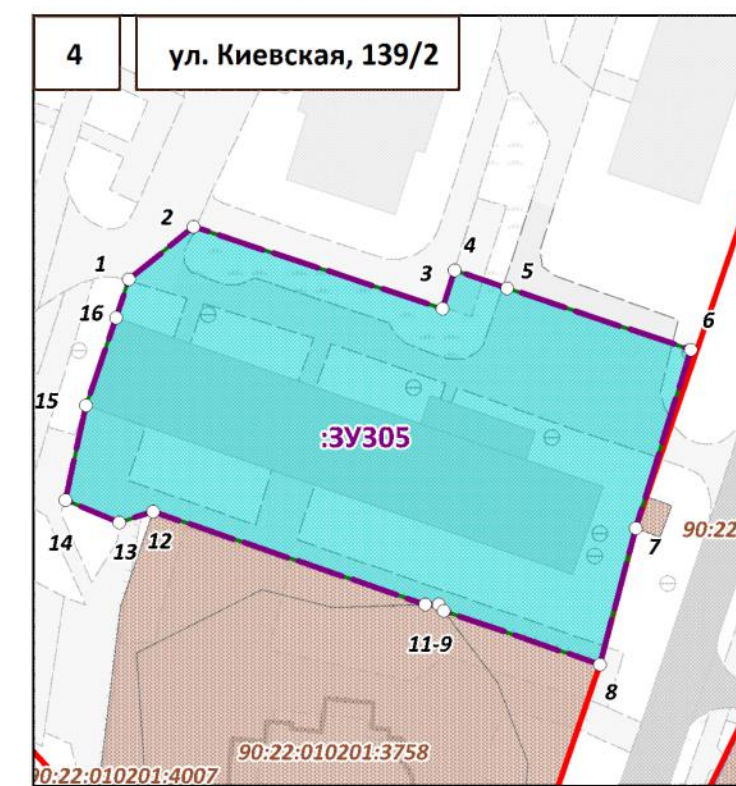
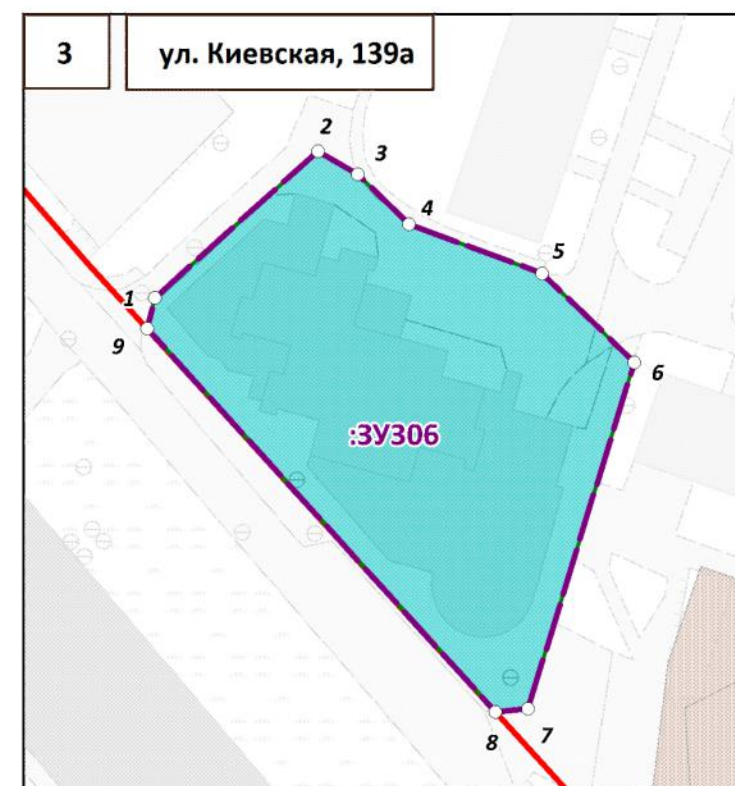
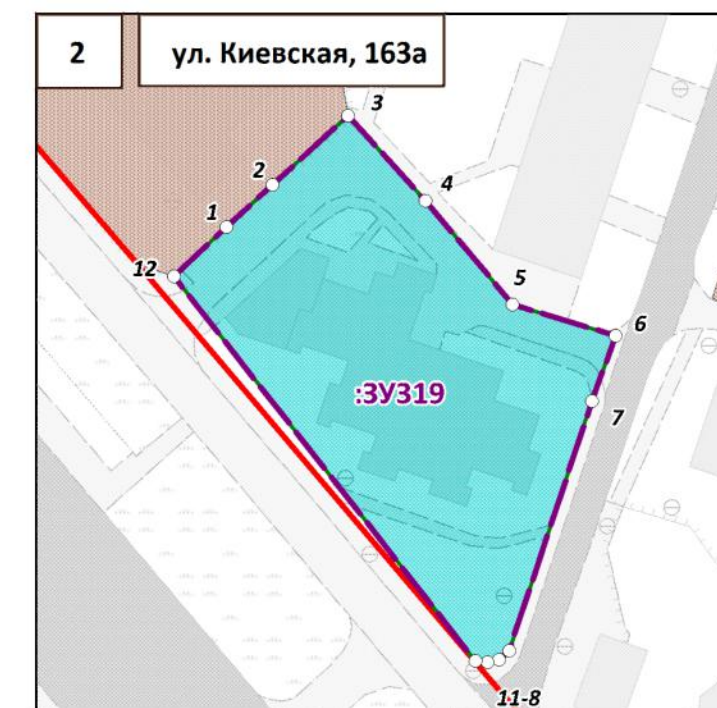
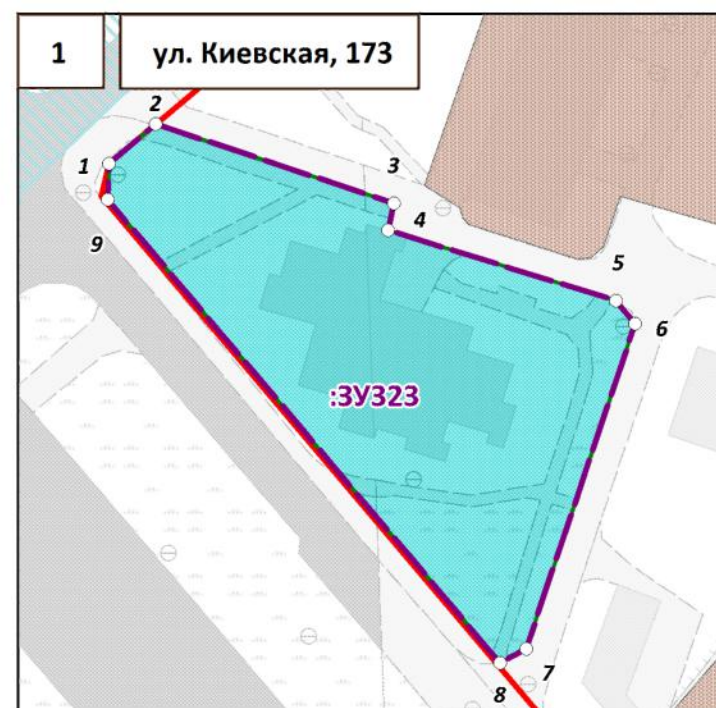
М 1:1000

### СИТУАЦИОННАЯ СХЕМА



### УСЛОВНЫЕ ОБОЗНАЧЕНИЯ

- Границы проектируемой территории
- Красные линии действующие
- Границы существующих элементов планировочной структуры, номера существующих элементов планировочной структуры
- Границы существующих земельных участков согласно сведениям ЕГРН
- Границы существующих объектов капитального строительства согласно сведениям ЕГРН
- Границы образуемых земельных участков, условные номера образуемых земельных участков
- Номера поворотных точек образуемых земельных участков
- Здания, строения, сооружения
- Улично-дорожная сеть, проезды



Примечания:  
 1. Границы существующих элементов планировочной структуры совпадают с действующими красными линиями.  
 2. Ведомости координат поворотных точек образуемых земельных участков, определенных картометрическим способом, приведены в текстовой части проекта межевания.  
 3. Линии отступа от красных линий в целях определения мест допустимого размещения зданий, строений, сооружений совпадают с красными линиями.

<b>ПРОЕКТ МЕЖЕВАНИЯ ТЕРРИТОРИИ ПОД МНОГОКВАРТИРНЫМИ ДОМАМИ В ГРАНИЦАХ КВАРТАЛА 430</b>				ООО "ЦЕНТР ГРАДОСТРОИТЕЛЬНОГО ПЛАНИРОВАНИЯ"	
<b>ЧЕРТЕЖ МЕЖЕВАНИЯ ТЕРРИТОРИИ (УЛ. КИЕВСКАЯ, 173, УЛ. КИЕВСКАЯ, 163, УЛ. КИЕВСКАЯ, 139А, УЛ. КИЕВСКАЯ, 139/2, УЛ. РОСТОВСКАЯ, 18)</b>					
Масштаб	1:1000	Разработал	Федоренко А.А.		<b>ОСНОВНАЯ ЧАСТЬ</b>
Шифр проекта	ПМ12-20	Проверил	Щербаков А.А.		
Дата		Согласовал	Матис Л.Я.		
					ЛИСТ 1.1



