

Схема градостроительного зонирования до внесения изменений для земельного участка по адресу: Республика Крым, г. Симферополь, ул. Лесхозная, 3



Схема градостроительного зонирования после внесения изменений для земельного участка по адресу: Республика Крым, г. Симферополь, ул. Лесхозная, 3



Заметитель председателя Симферопольского городского совета		Аксёнова Н.В.
Заместитель начальника департамента - начальник управления градостроительной деятельности и территориального планирования департамента архитектуры и градостроительства администрации города Симферополя		Шалфеев В.Ю.



**Схема градостроительного зонирования до внесения изменений для земельного участка по адресу: Республика Крым, г. Симферополь, в районе пер. Карьерный, кадастровый номер 90:22:010216:9963**



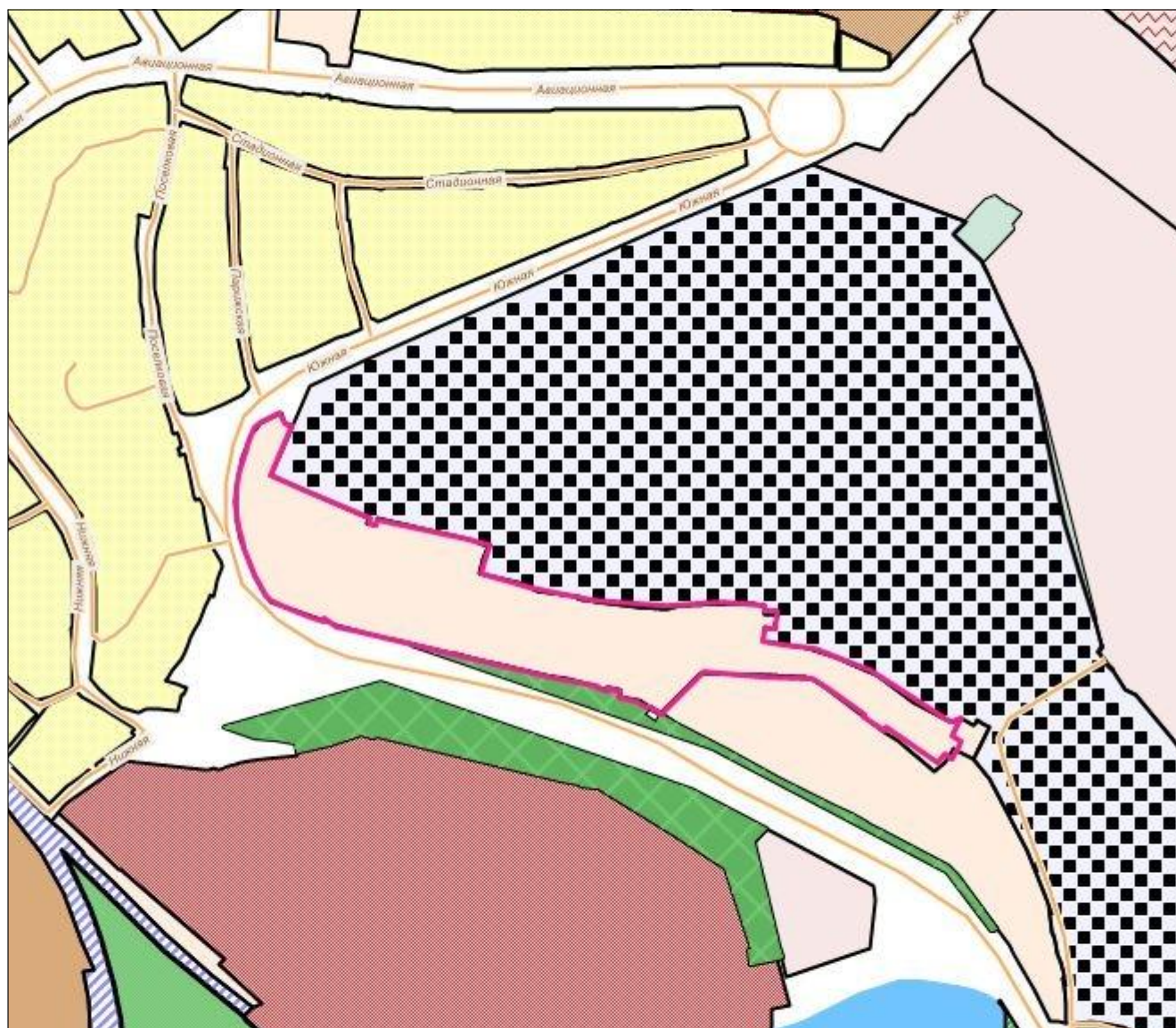
**Схема градостроительного зонирования после внесения изменений для земельного участка по адресу: Республика Крым, г. Симферополь, в районе пер. Карьерный, кадастровый номер 90:22:010216:9963**



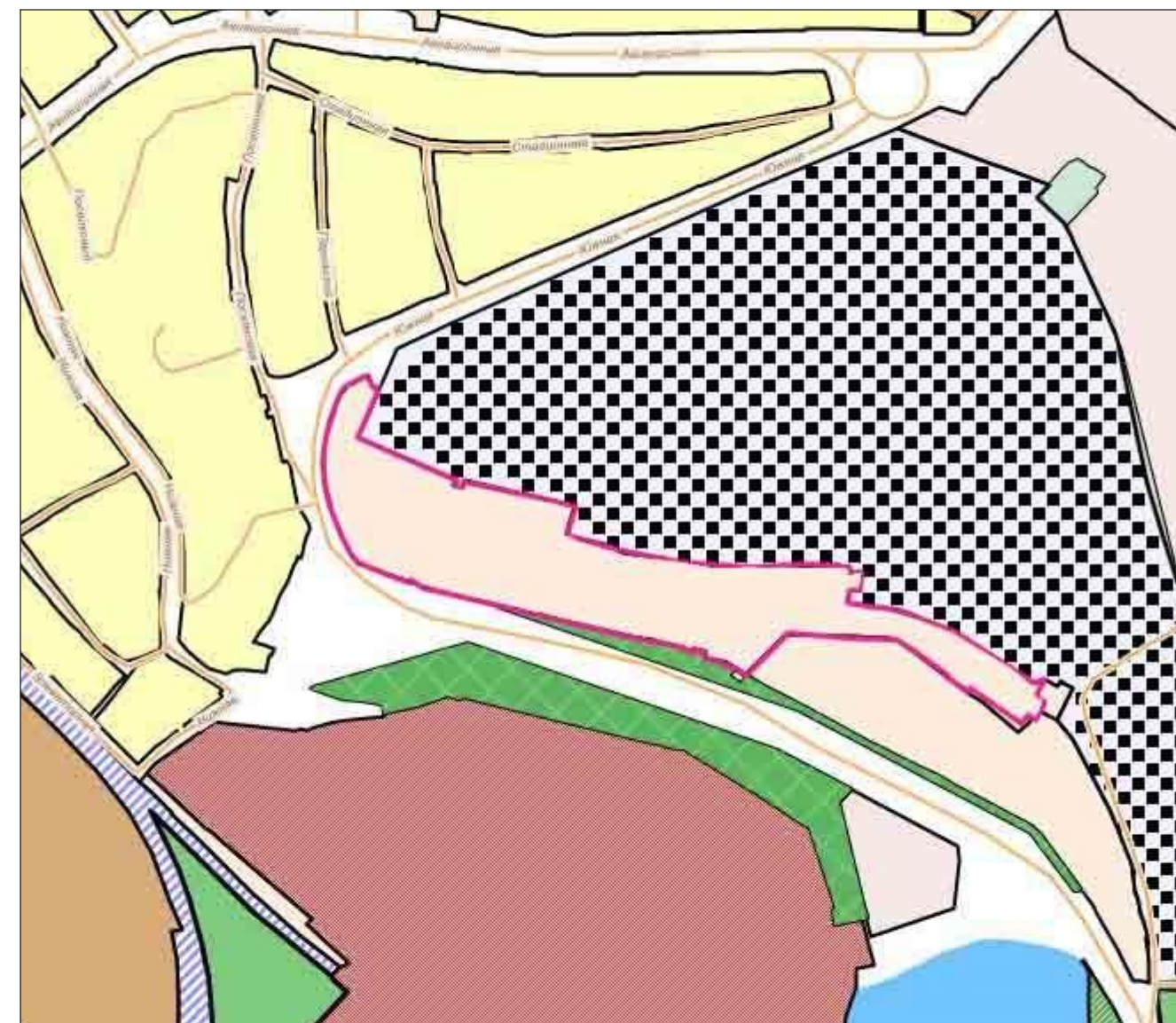
Заметитель председателя Симферопольского городского совета		Аксёнова Н.В.
Заместитель начальника департамента - начальник управления градостроительной деятельности и территориального планирования департамента архитектуры и градостроительства администрации города Симферополя		Шалфеев В.Ю.



**Схема градостроительного зонирования до внесения изменений для земельного участка по адресу: Республика Крым, г. Симферополь, кадастровый номер 90:22:010201:3570**



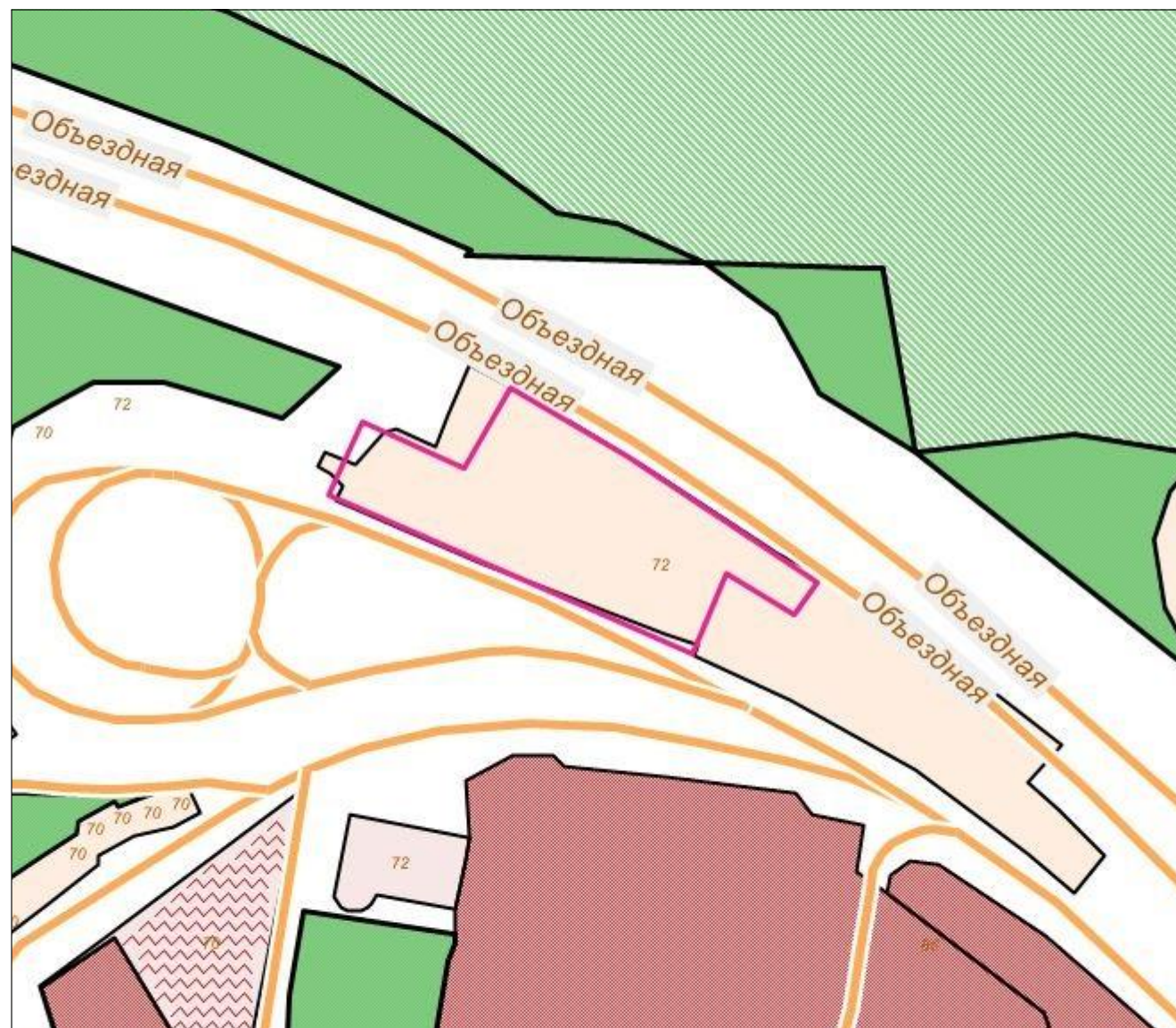
**Схема градостроительного зонирования после внесения изменений для земельного участка по адресу: Республика Крым, г. Симферополь, кадастровый номер 90:22:010201:3570**



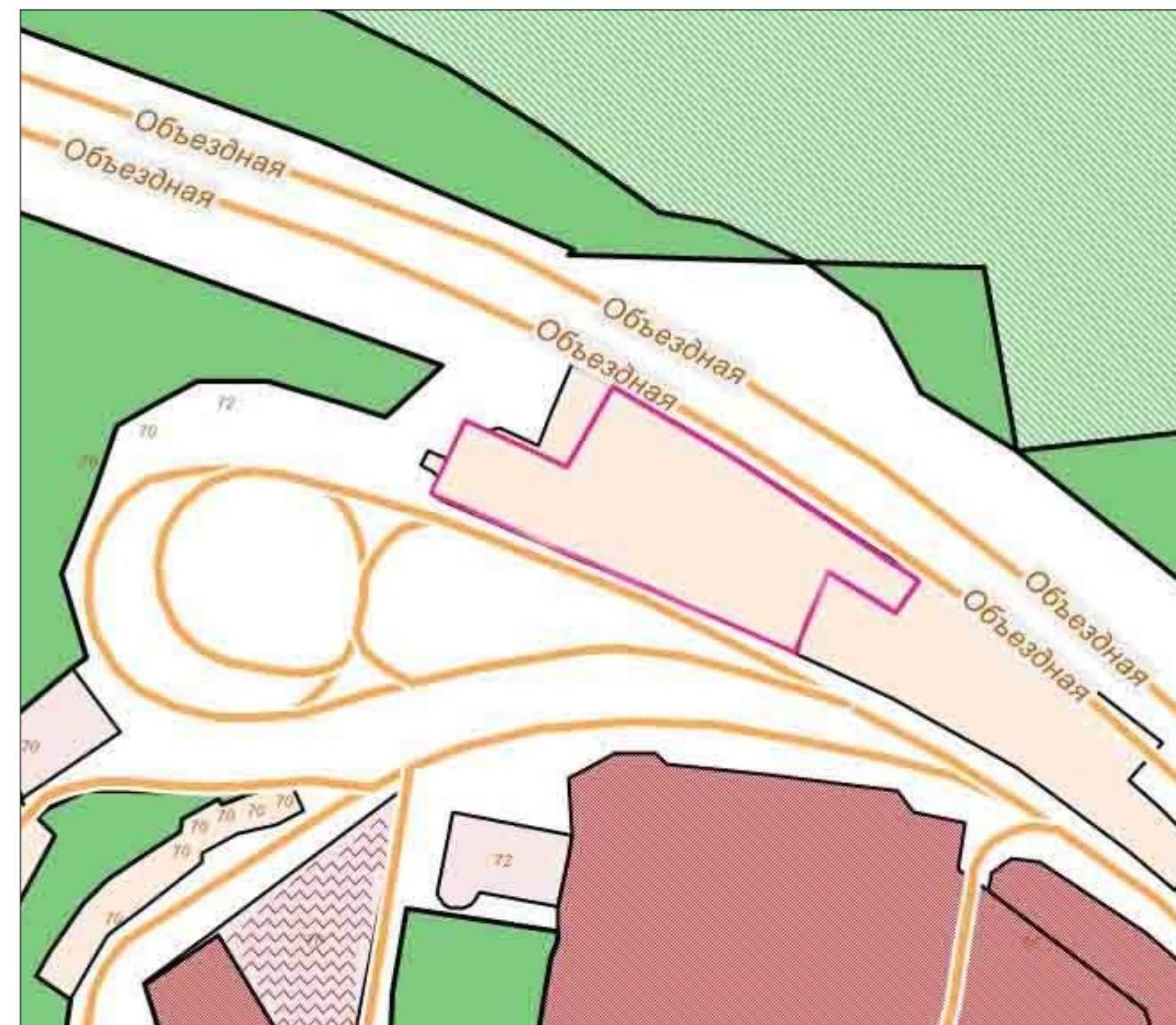
Заметитель председателя Симферопольского городского совета	Аксёнова Н.В.
Заместитель начальника департамента - начальник управления градостроительной деятельности и территориального планирования департамента архитектуры и градостроительства администрации города Симферополя	Шалфеев В.Ю.



**Схема градостроительного зонирования до внесения изменений для земельного участка по адресу: Республика Крым, г. Симферополь, ул. Ковыльная, 72-А, кадастровый номер 90:22:010201:1649**



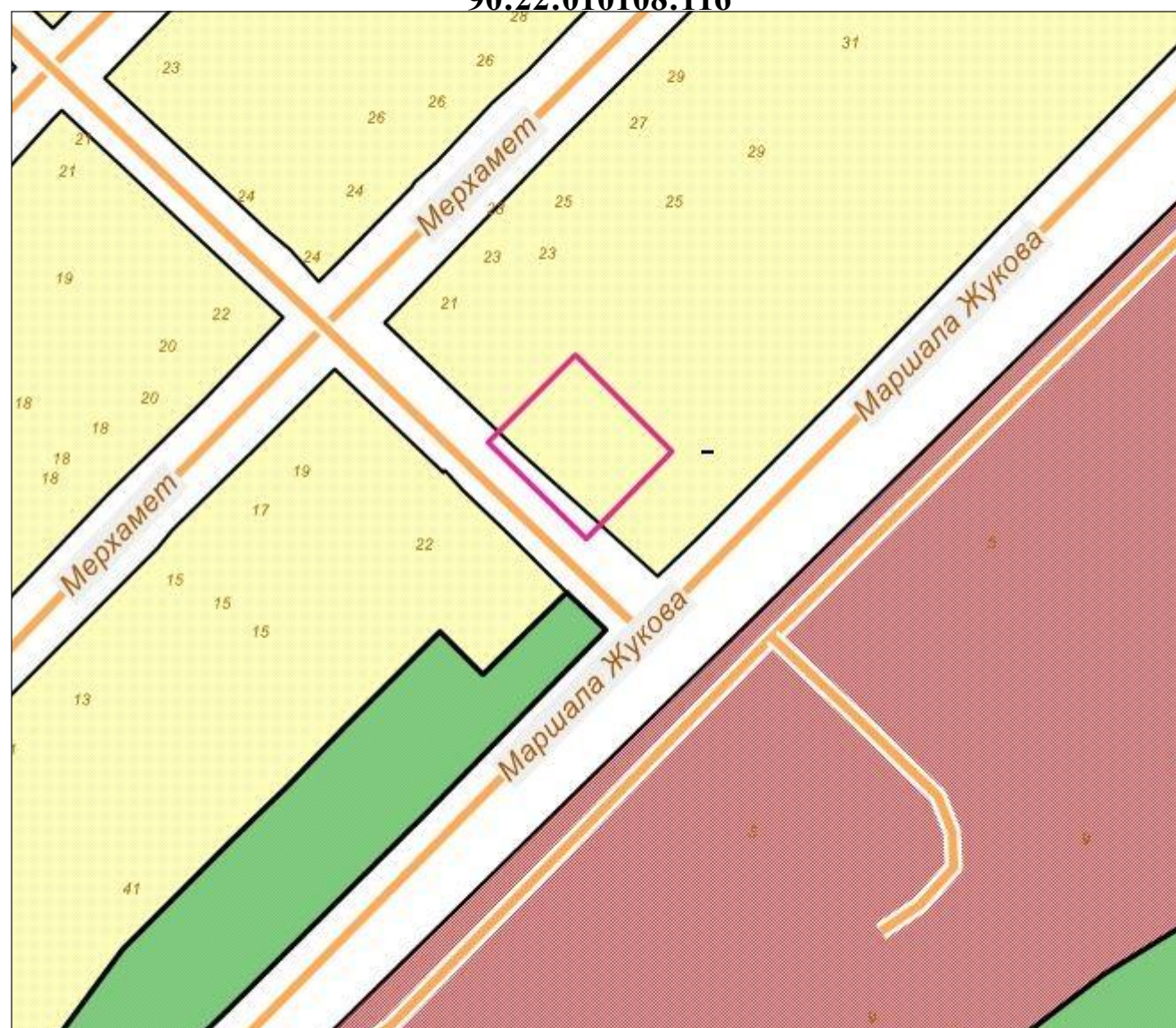
**Схема градостроительного зонирования после внесения изменений для земельного участка по адресу: Республика Крым, г. Симферополь, ул. Ковыльная, 72-А, кадастровый номер 90:22:010201:1649**



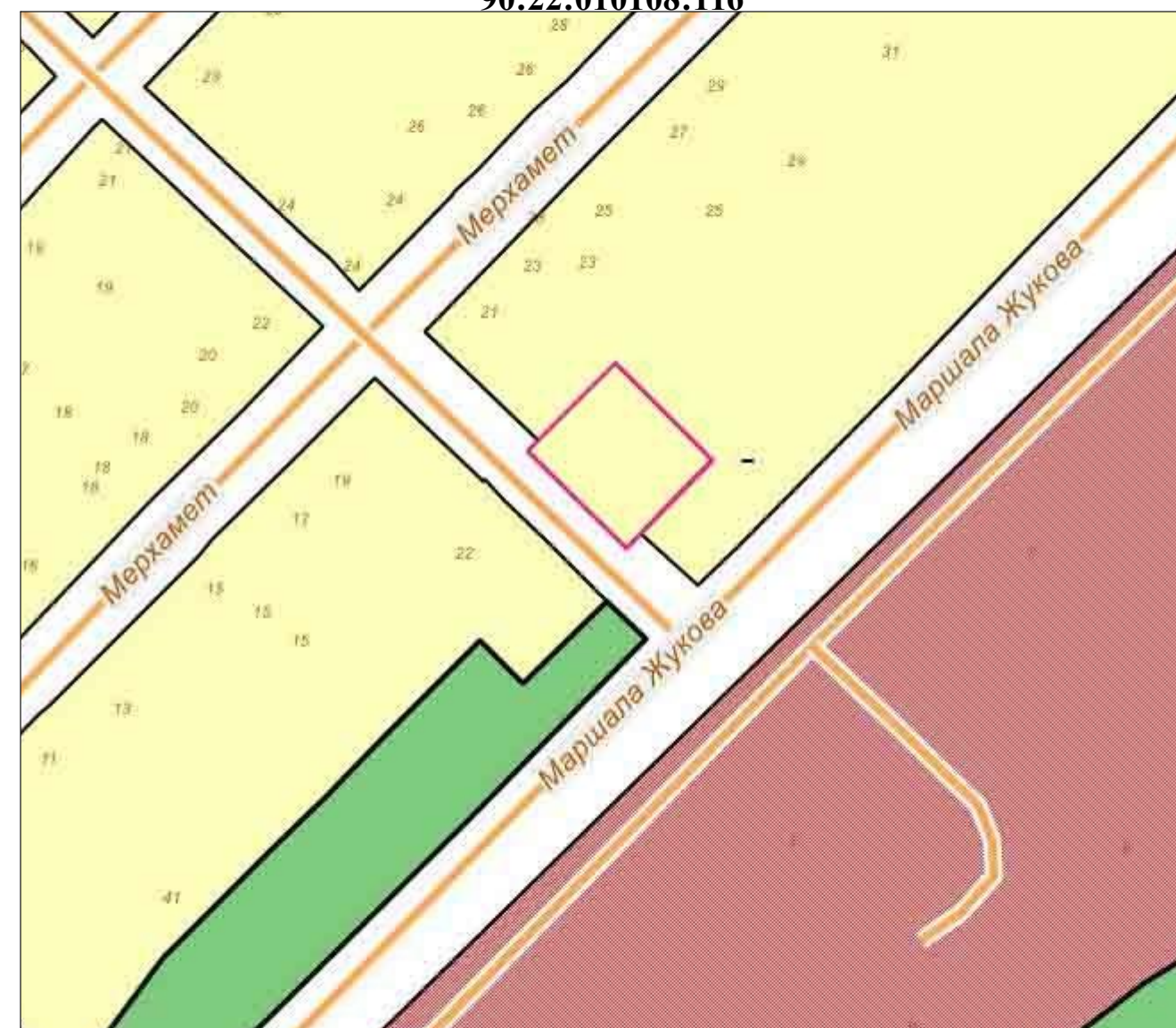
Заметитель председателя Симферопольского городского совета		Аксёнова Н.В.
Заместитель начальника департамента - начальник управления градостроительной деятельности и территориального планирования департамента архитектуры и градостроительства администрации города Симферополя		Шалфеев В.Ю.



**Схема градостроительного зонирования до внесения изменений для земельного участка по адресу: Российская Федерация, Республики Крым, городской округ Симферополь, город Симферополь, улица Маршала Жукова, земельный участок 22а, кадастровый номер 90:22:010108:116**



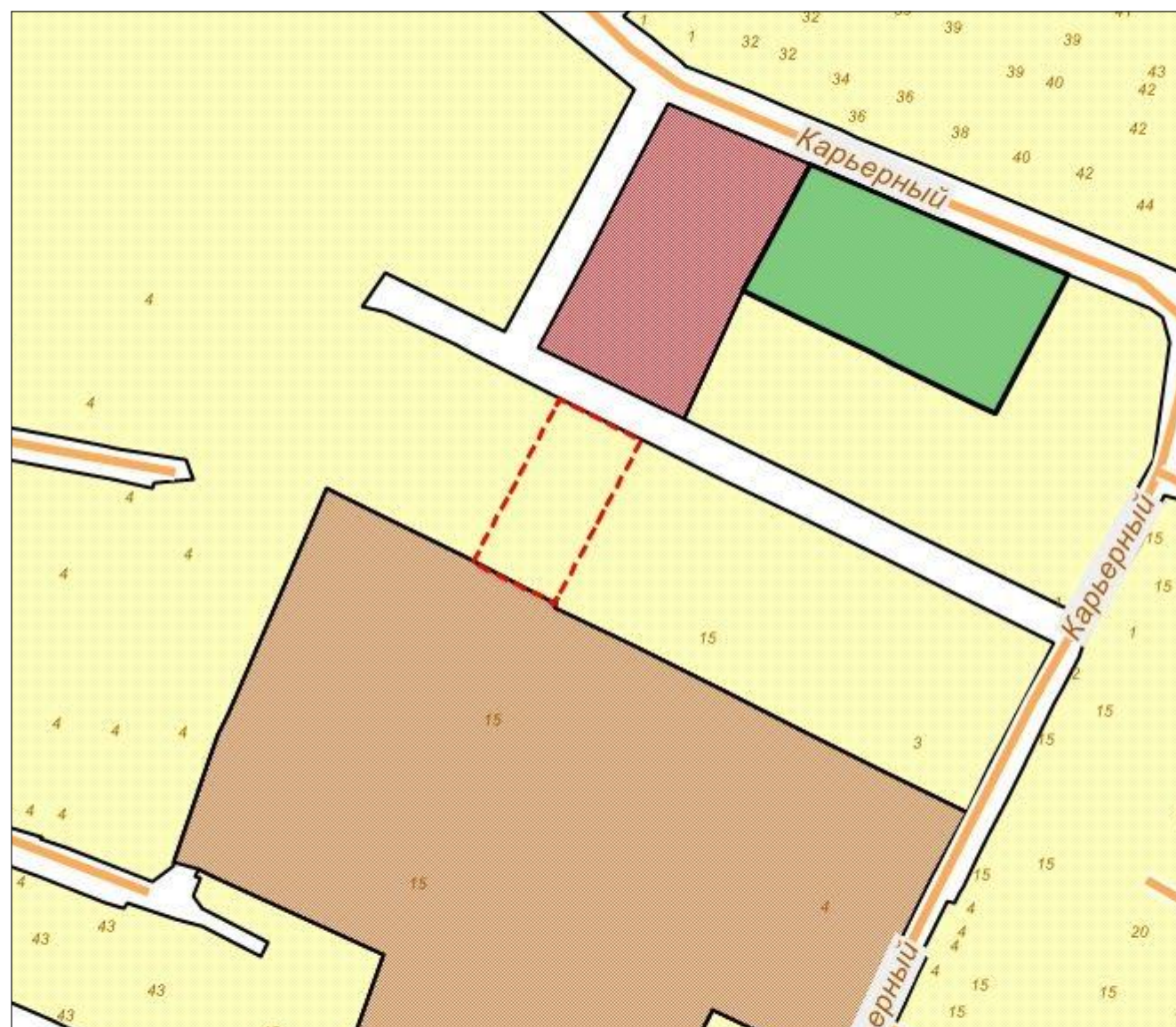
**Схема градостроительного зонирования после внесения изменений для земельного участка по адресу: Российская Федерация, Республики Крым, городской округ Симферополь, город Симферополь, улица Маршала Жукова, земельный участок 22а, кадастровый номер 90:22:010108:116**



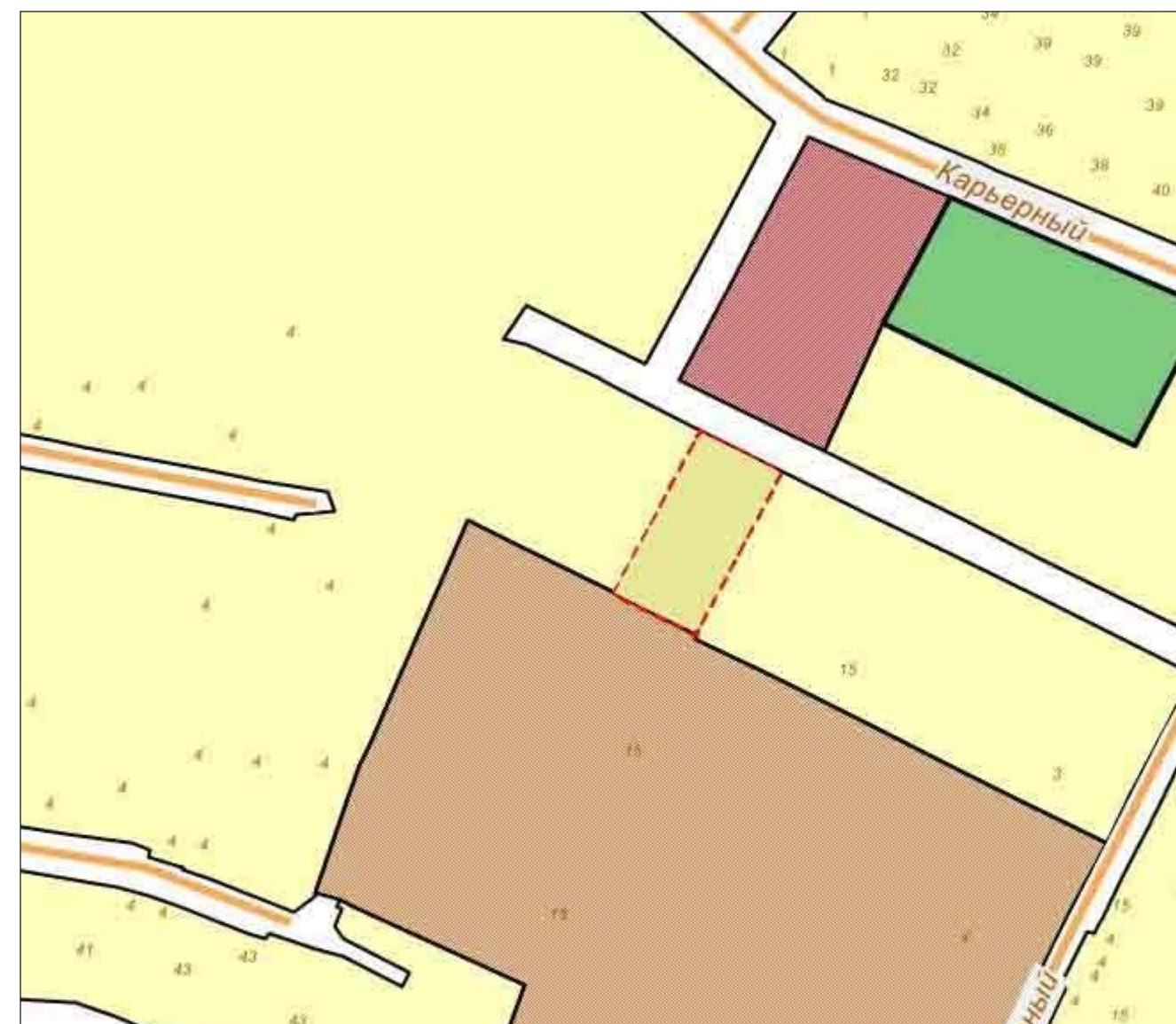
Заметитель председателя Симферопольского городского совета		Аксёнова Н.В.
Заместитель начальника департамента - начальник управления градостроительной деятельности и территориального планирования департамента архитектуры и градостроительства администрации города Симферополя		Шалфеев В.Ю.



**Схема градостроительного зонирования до внесения изменений для земельного участка по адресу: Республика Крым, г. Симферополь, в районе пер. Карьерный, (поз по ГП-19), кадастровый номер 90:22:010216:493**



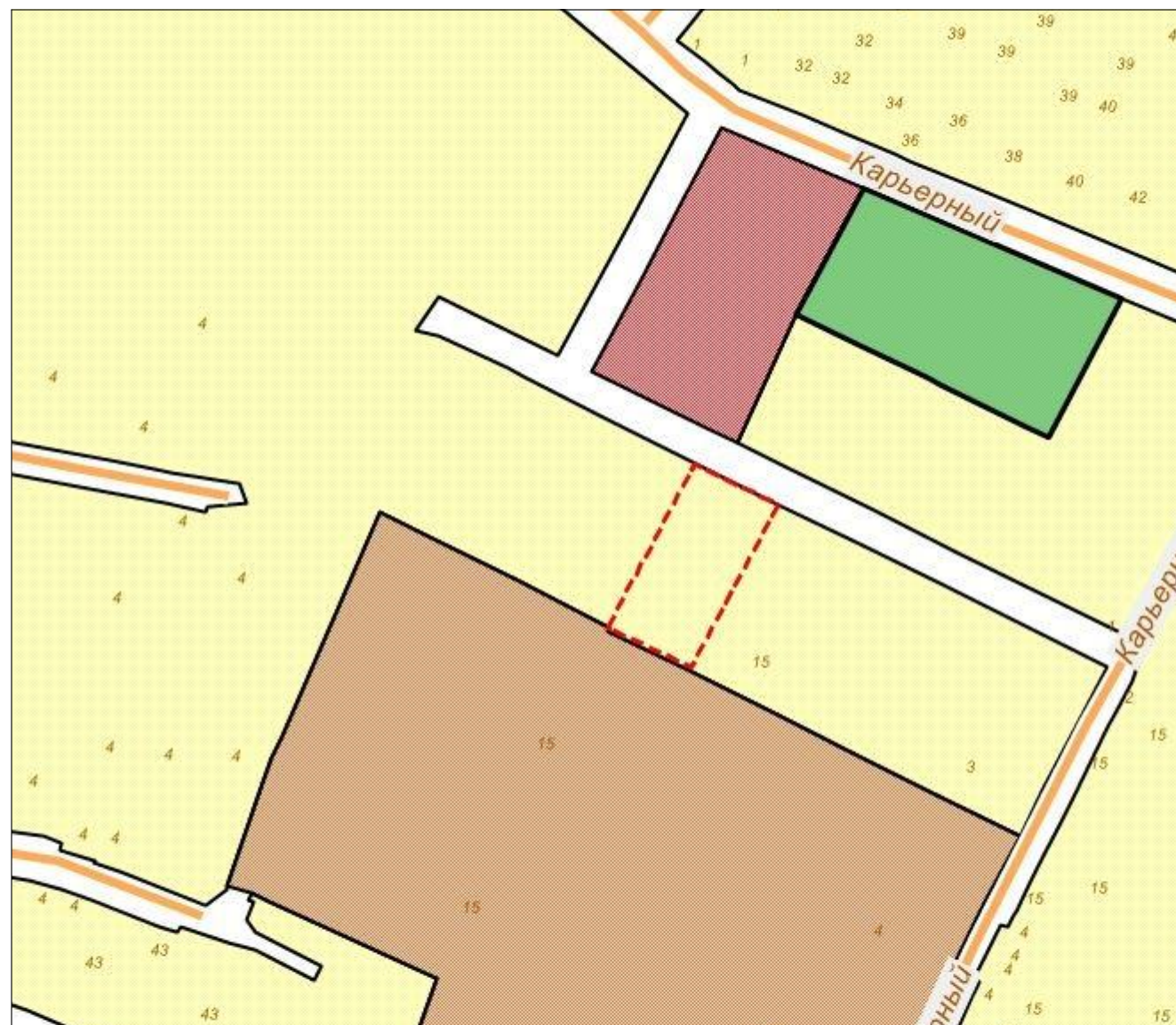
**Схема градостроительного зонирования после внесения изменений для земельного участка по адресу: Республика Крым, г. Симферополь, в районе пер. Карьерный, (поз по ГП-19), кадастровый номер 90:22:010216:493**



Заметитель председателя Симферопольского городского совета		Аксёнова Н.В.
Заместитель начальника департамента - начальник управления градостроительной деятельности и территориального планирования департамента архитектуры и градостроительства администрации города Симферополя		Шалфеев В.Ю.



**Схема градостроительного зонирования до внесения изменений для земельного участка по адресу: Республика Крым, г. Симферополь, в районе пер. Карьерный, (поз по ГП-18), кадастровый номер 90:22:010216:495**



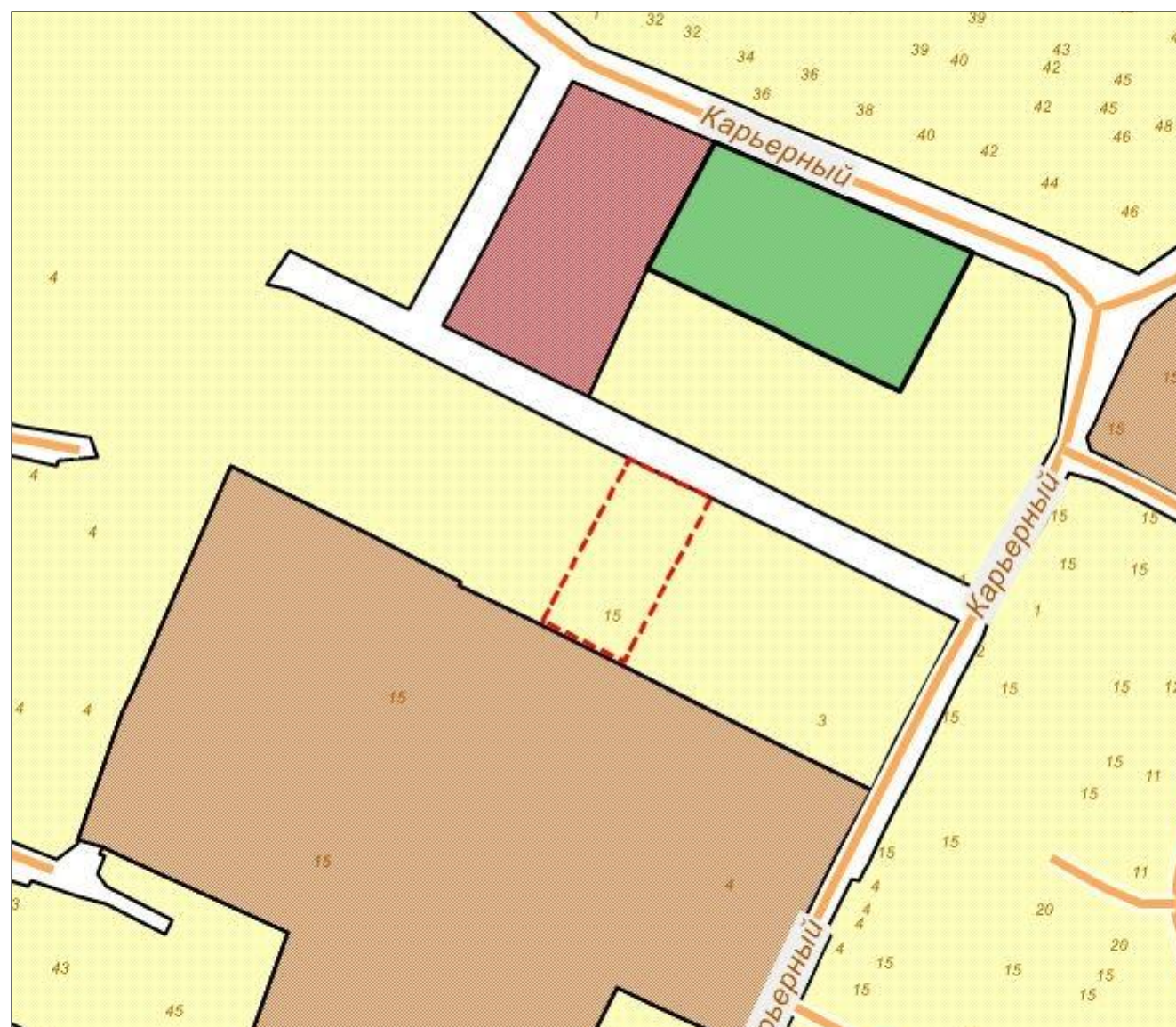
**Схема градостроительного зонирования после внесения изменений для земельного участка по адресу: Республика Крым, г. Симферополь, в районе пер. Карьерный, (поз по ГП-18), кадастровый номер 90:22:010216:495**



Заметитель председателя Симферопольского городского совета		Аксёнова Н.В.
Заместитель начальника департамента - начальник управления градостроительной деятельности и территориального планирования департамента архитектуры и градостроительства администрации города Симферополя		Шалфеев В.Ю.



**Схема градостроительного зонирования до внесения изменений для земельного участка по адресу: Республика Крым, г. Симферополь, в районе пер. Карьерный, (поз по ГП-17), кадастровый номер 90:22:010216:491**



**Схема градостроительного зонирования после внесения изменений для земельного участка по адресу: Республика Крым, г. Симферополь, в районе пер. Карьерный, (поз по ГП-17), кадастровый номер 90:22:010216:491**



Заметитель председателя Симферопольского городского совета		Аксёнова Н.В.
Заместитель начальника департамента - начальник управления градостроительной деятельности и территориального планирования департамента архитектуры и градостроительства администрации города Симферополя		Шалфеев В.Ю.