

Схема градостроительного зонирования до внесения изменений для земельного участка по адресу: Российская Федерация, Республика Крым, городской округ Симферополь, город Симферополь, улица Новочеркасская, земельный участок 17, кадастровый номер 90:22:010201:1636

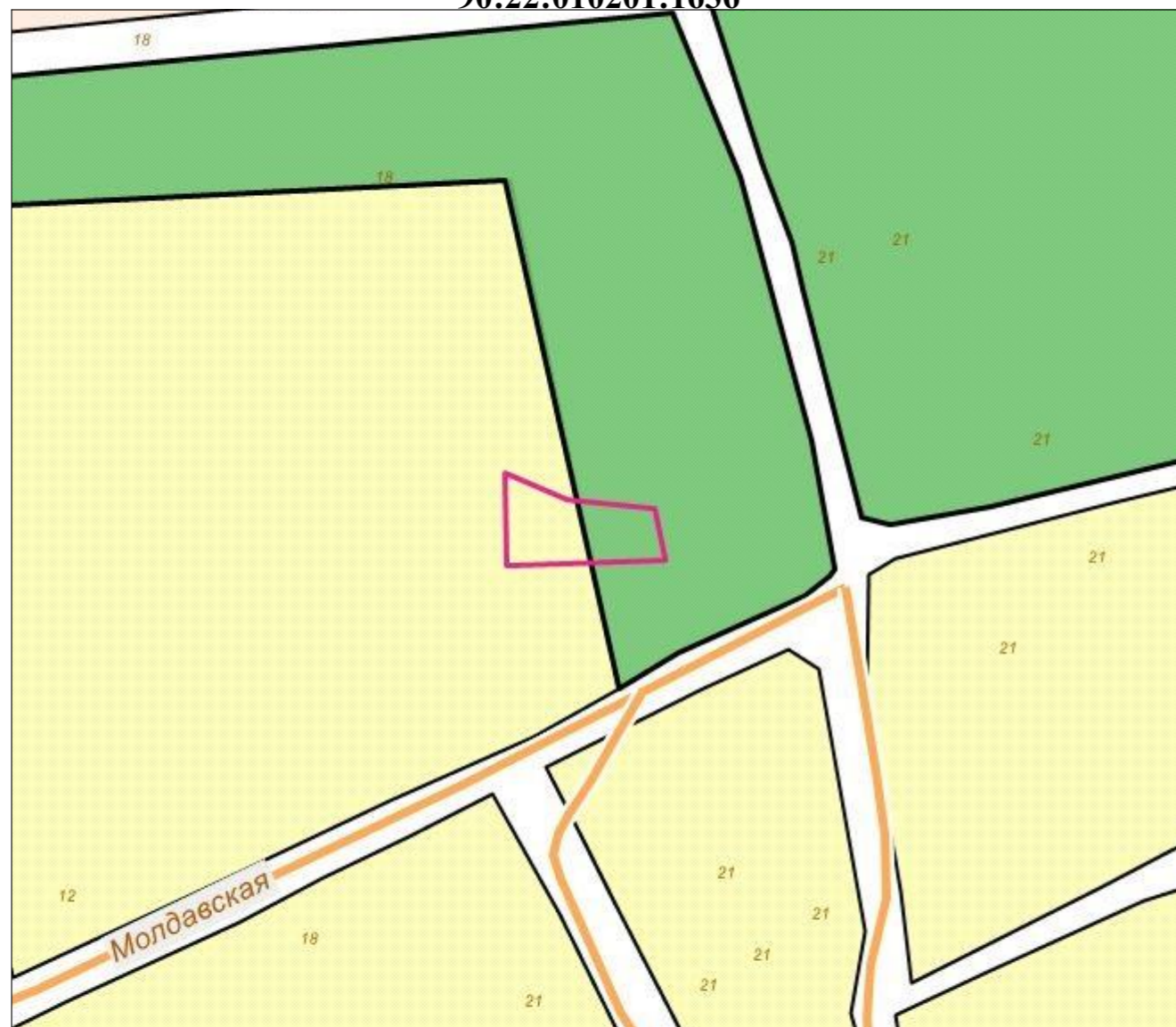


Схема градостроительного зонирования после внесения изменений для земельного участка по адресу: Российская Федерация, Республика Крым, городской округ Симферополь, город Симферополь, улица Новочеркасская, земельный участок 17, кадастровый номер 90:22:010201:1636



Заметитель председателя Симферопольского городского совета		Аксёнова Н.В.
Заместитель начальника департамента - начальник управления градостроительной деятельности и территориального планирования департамента архитектуры и градостроительства администрации города Симферополя		Шалфеев В.Ю.

Схема градостроительного зонирования до внесения изменений для земельного участка по адресу: Республика Крым, г Симферополь, кадастровый номер 90:22:010109:826

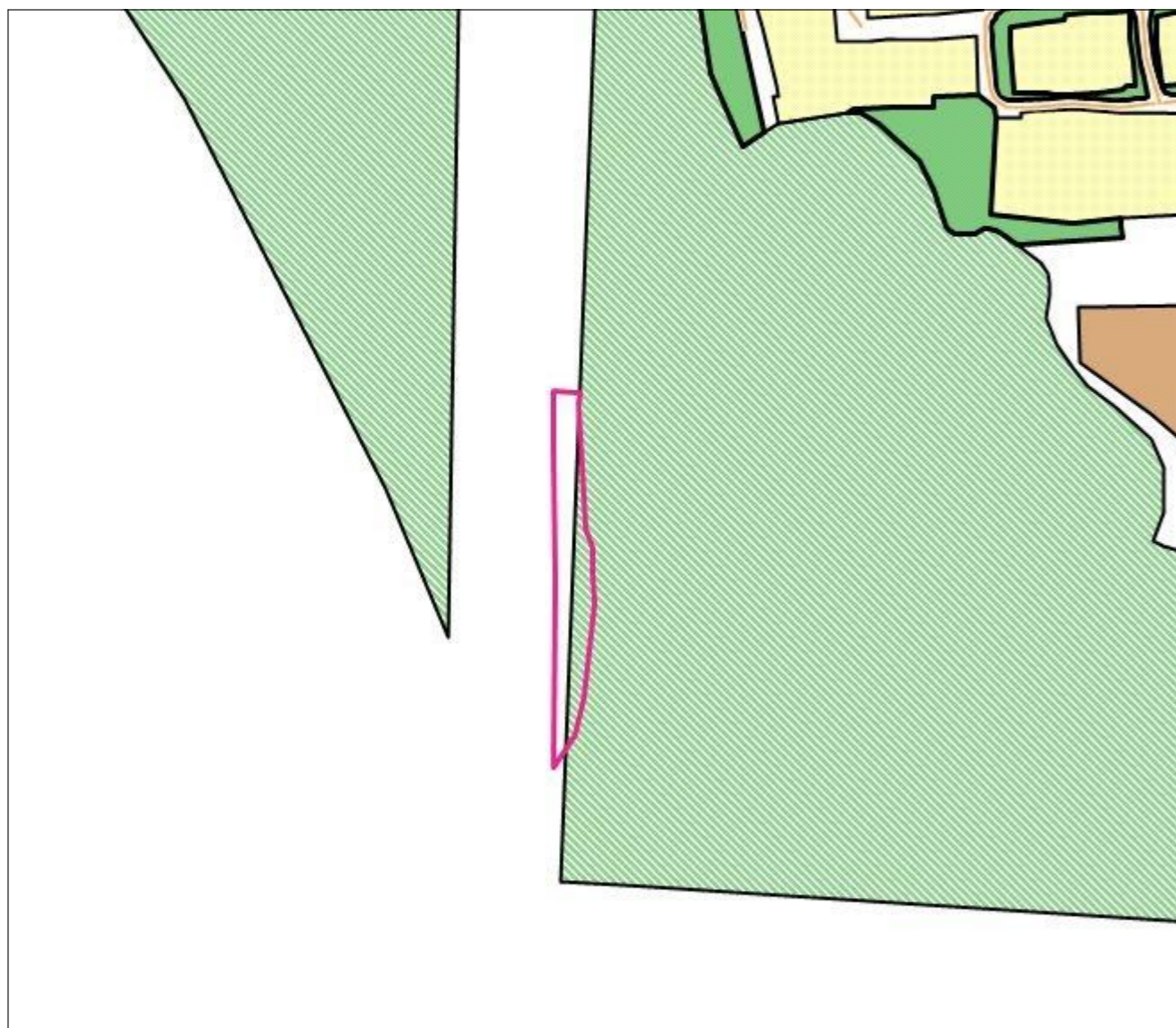
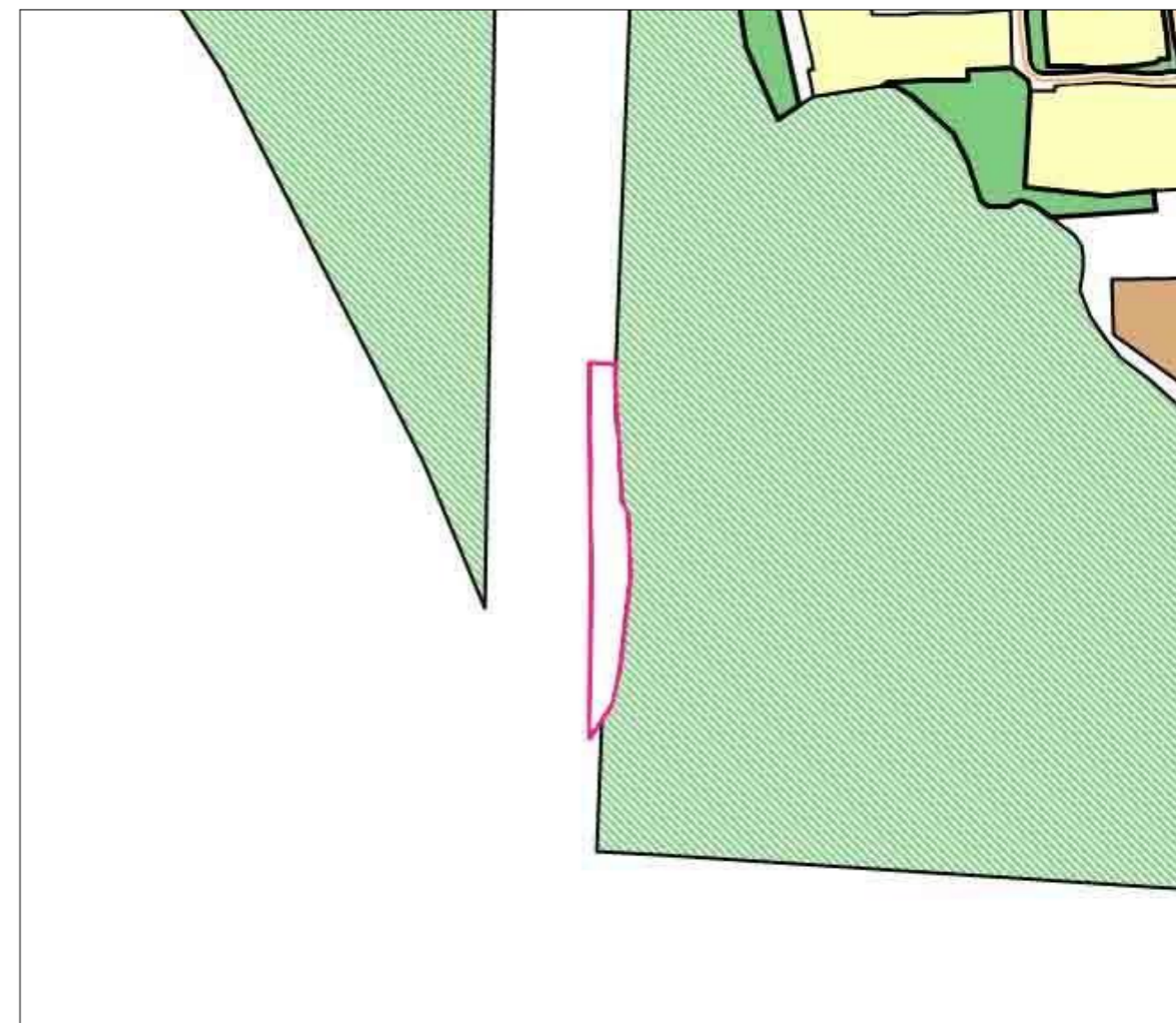


Схема градостроительного зонирования после внесения изменений для земельного участка по адресу: Республика Крым, г Симферополь, кадастровый номер 90:22:010109:826



Заметитель председателя Симферопольского городского совета		Аксёнова Н.В.
Заместитель начальника департамента - начальник управления градостроительной деятельности и территориального планирования департамента архитектуры и градостроительства администрации города Симферополя		Шалфеев В.Ю.

Схема градостроительного зонирования до внесения изменений для земельного участка по адресу: Республика Крым, городской округ Симферополь, город Симферополь, улица Балаклавская, земельный участок 103, кадастровый номер 90:22:010315:936

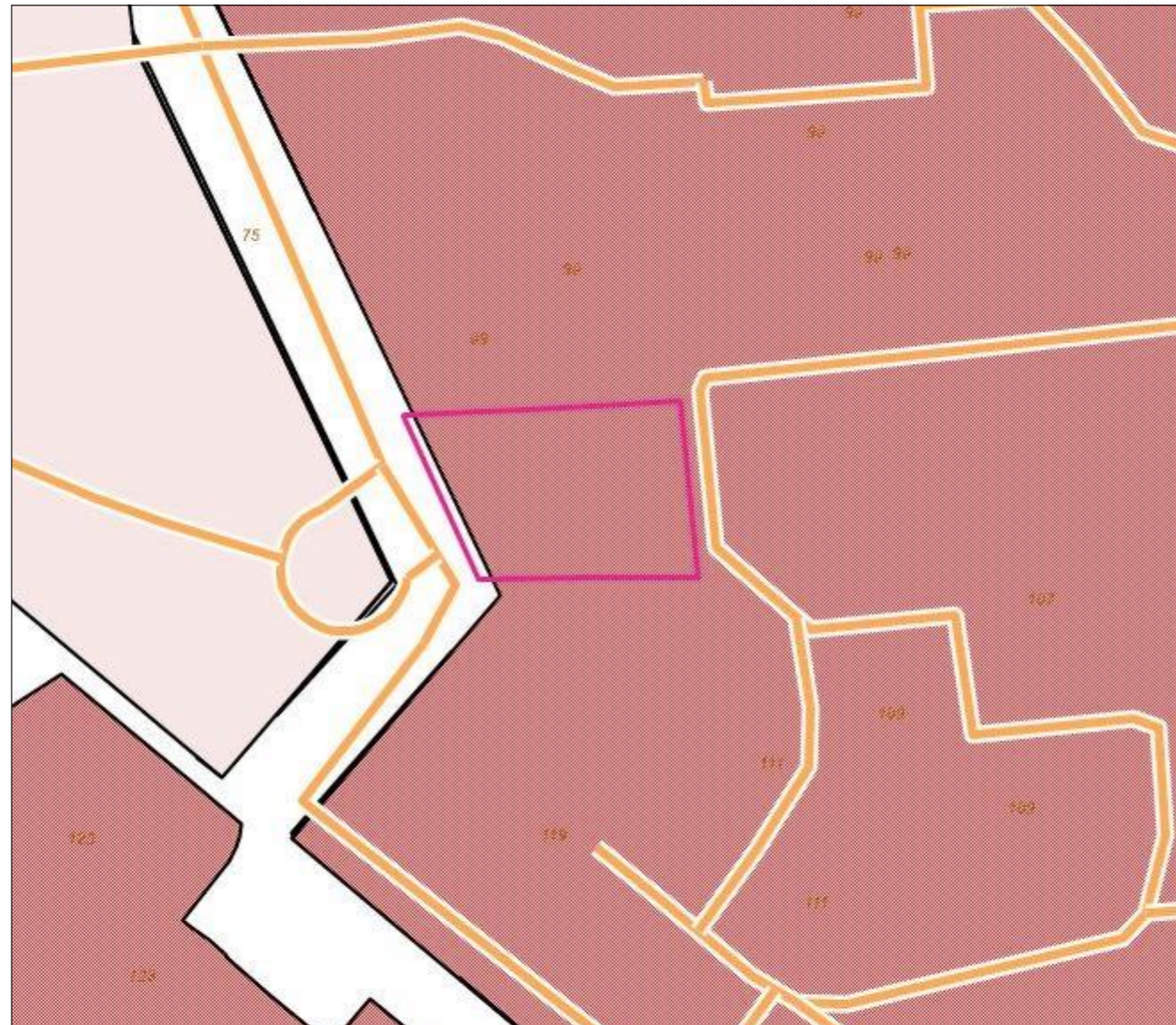
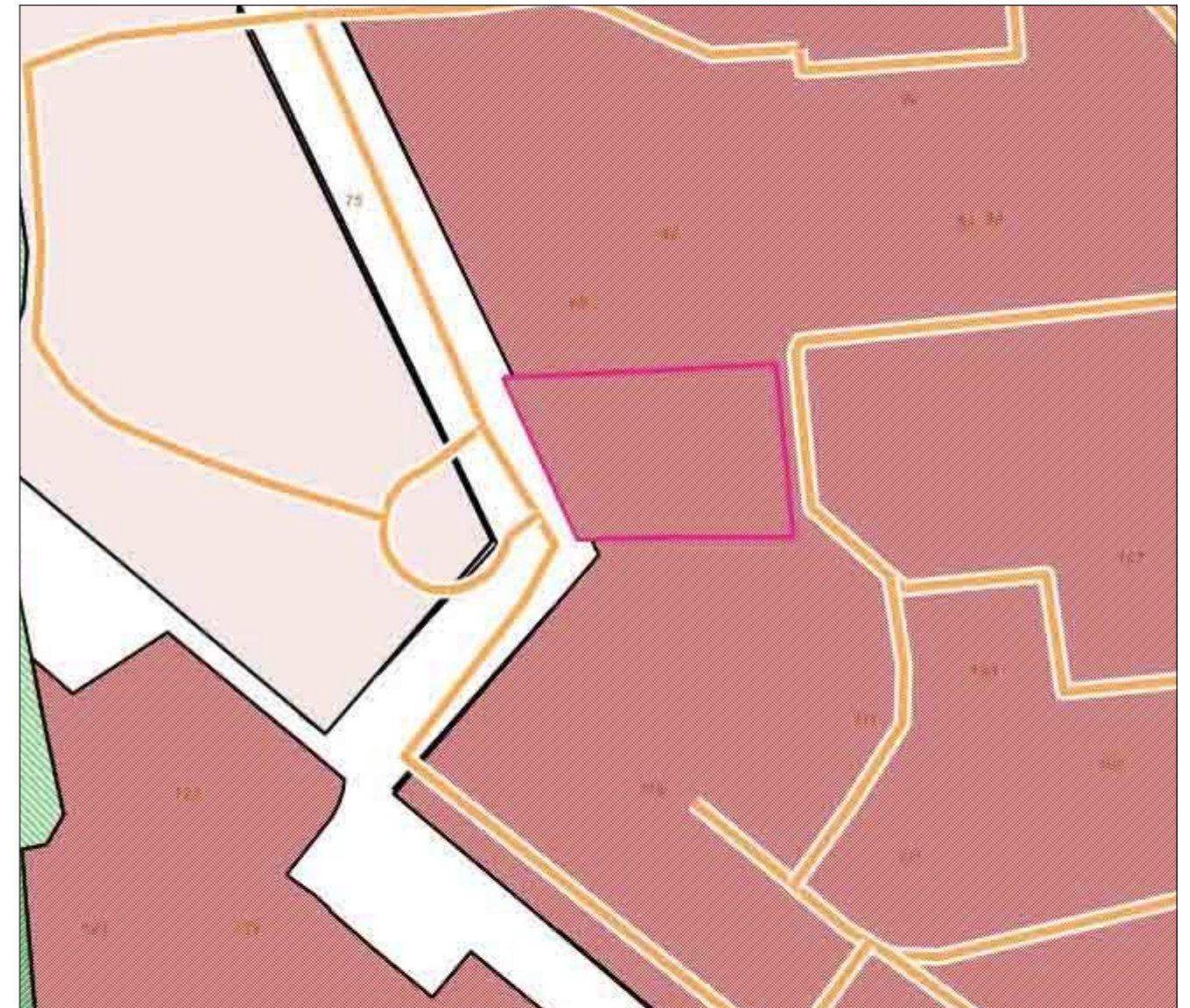


Схема градостроительного зонирования после внесения изменений для земельного участка по адресу: Республика Крым, городской округ Симферополь, город Симферополь, улица Балаклавская, земельный участок 103, кадастровый номер 90:22:010315:936

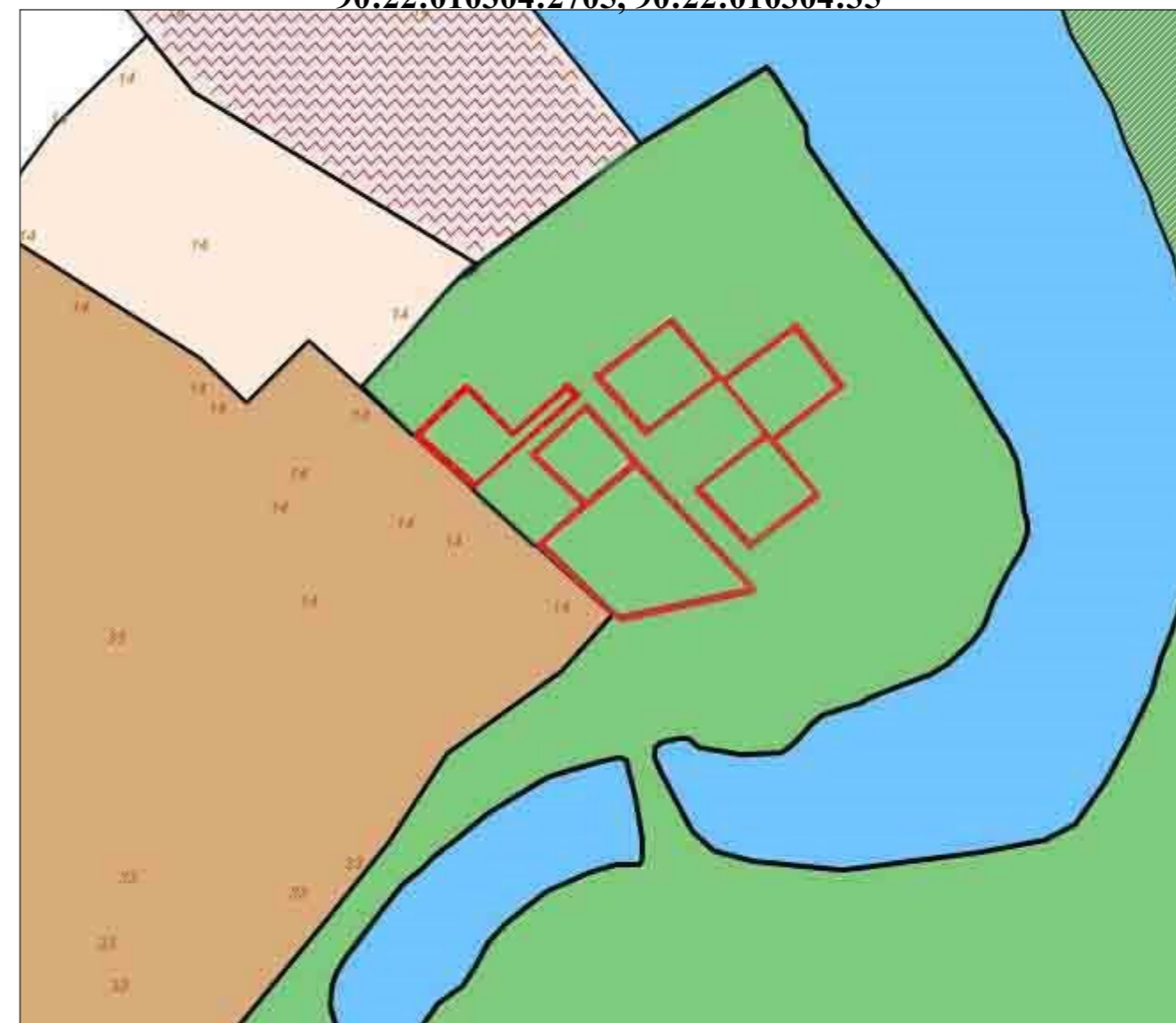


Заметитель председателя Симферопольского городского совета		Аксёнова Н.В.
Заместитель начальника департамента - начальник управления градостроительной деятельности и территориального планирования департамента архитектуры и градостроительства администрации города Симферополя		Шалфеев В.Ю.

Схема градостроительного зонирования до внесения изменений для земельного участка по адресу: Республика Крым, г. Симферополь, в районе ул. Объездной, кадастровые номера 90:22:010304:2697, 90:22:010304:2694, 90:22:010304:2698, 90:22:010304:2706, 90:22:010304:2705, 90:22:010304:35



Схема градостроительного зонирования после внесения изменений для земельного участка по адресу: Республика Крым, г. Симферополь, в районе ул. Объездной, кадастровые номера 90:22:010304:2697, 90:22:010304:2694, 90:22:010304:2698, 90:22:010304:2706, 90:22:010304:2705, 90:22:010304:35



Заметитель председателя Симферопольского городского совета		Аксёнова Н.В.
Заместитель начальника департамента - начальник управления градостроительной деятельности и территориального планирования департамента архитектуры и градостроительства администрации города Симферополя		Шалфеев В.Ю.

Схема градостроительного зонирования до внесения изменений для земельного участка по адресу: Республика Крым, г. Симферополь, в районе «Петровские высоты» М-3 (поз по ГП-13), кадастровый номер 90:22:010315:613

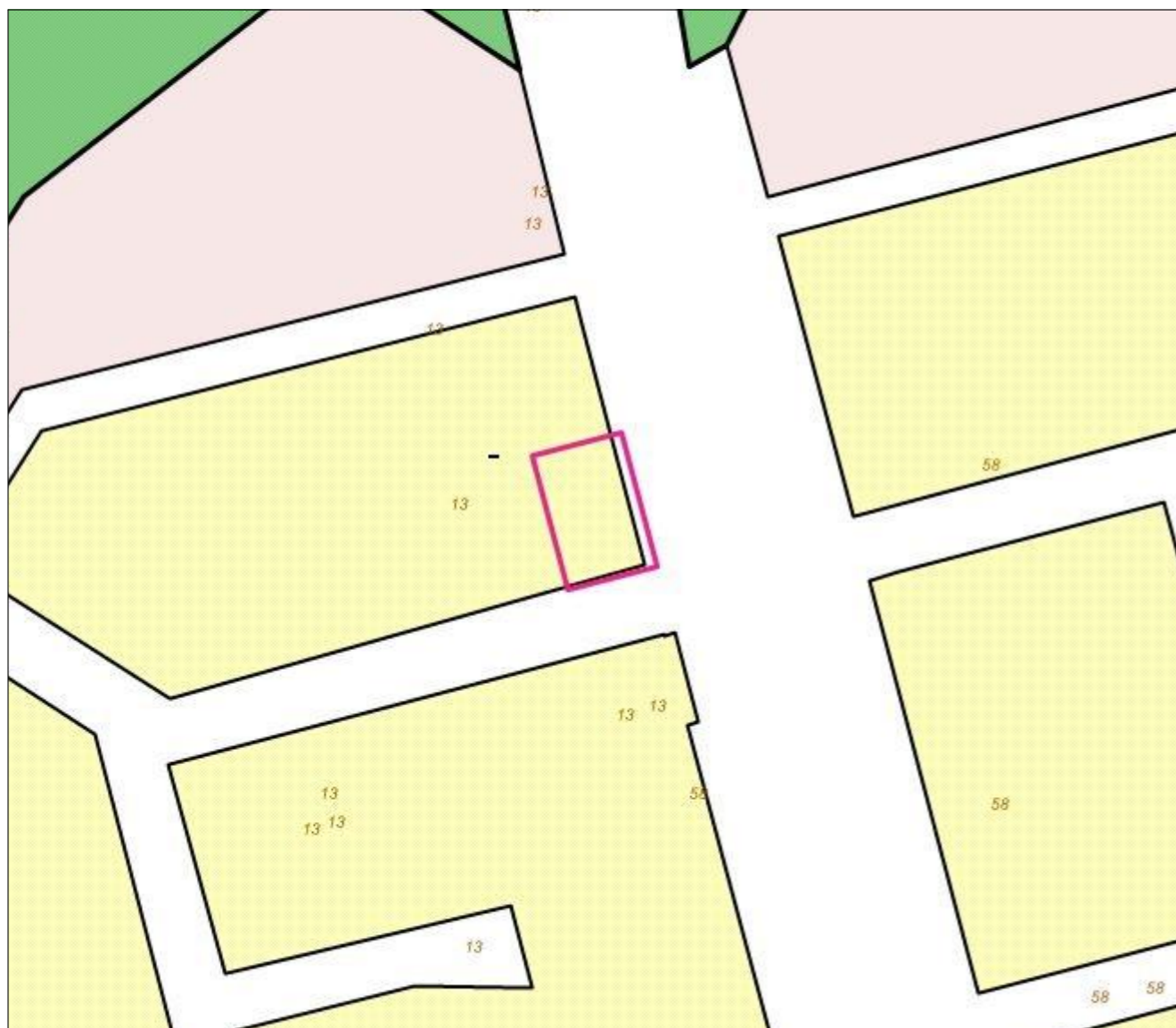


Схема градостроительного зонирования после внесения изменений для земельного участка по адресу: Республика Крым, г. Симферополь, в районе «Петровские высоты» М-3 (поз по ГП-13), кадастровый номер 90:22:010315:613



Заметитель председателя Симферопольского городского совета		Аксёнова Н.В.
Заместитель начальника департамента - начальник управления градостроительной деятельности и территориального планирования департамента архитектуры и градостроительства администрации города Симферополя		Шалфеев В.Ю.

Схема градостроительного зонирования до внесения изменений для земельного участка по адресу: Республика Крым, г. Симферополь, кадастровый номер 90:22:010221:101

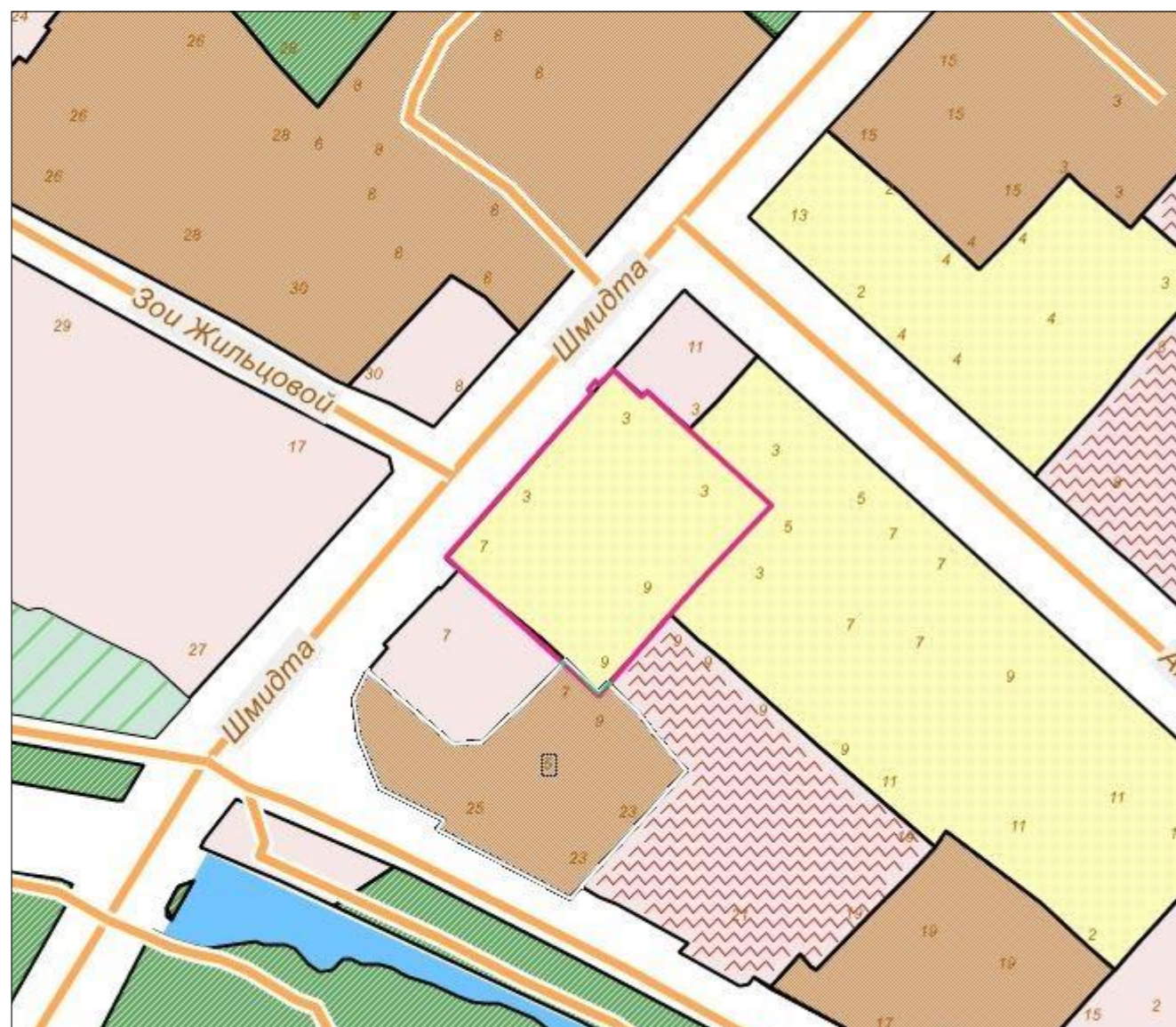


Схема градостроительного зонирования после внесения изменений для земельного участка по адресу: Республика Крым, г. Симферополь, кадастровый номер 90:22:010221:101



Заметитель председателя Симферопольского городского совета		Аксёнова Н.В.
Заместитель начальника департамента - начальник управления градостроительной деятельности и территориального планирования департамента архитектуры и градостроительства администрации города Симферополя		Шалфеев В.Ю.

Схема градостроительного зонирования до внесения изменений для земельного участка по адресу: Республика Крым, г. Симферополь, пр. Кирова, 2

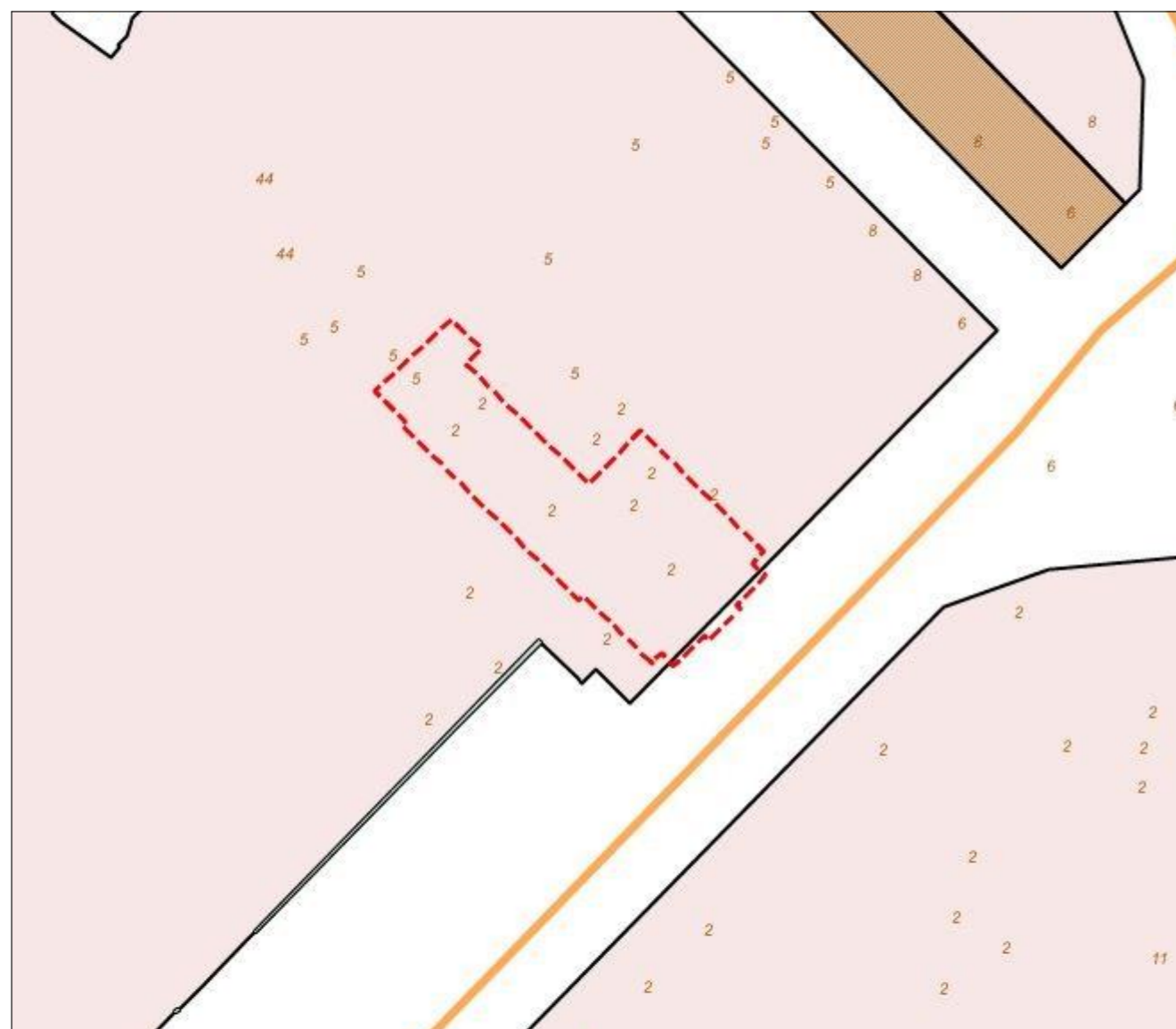
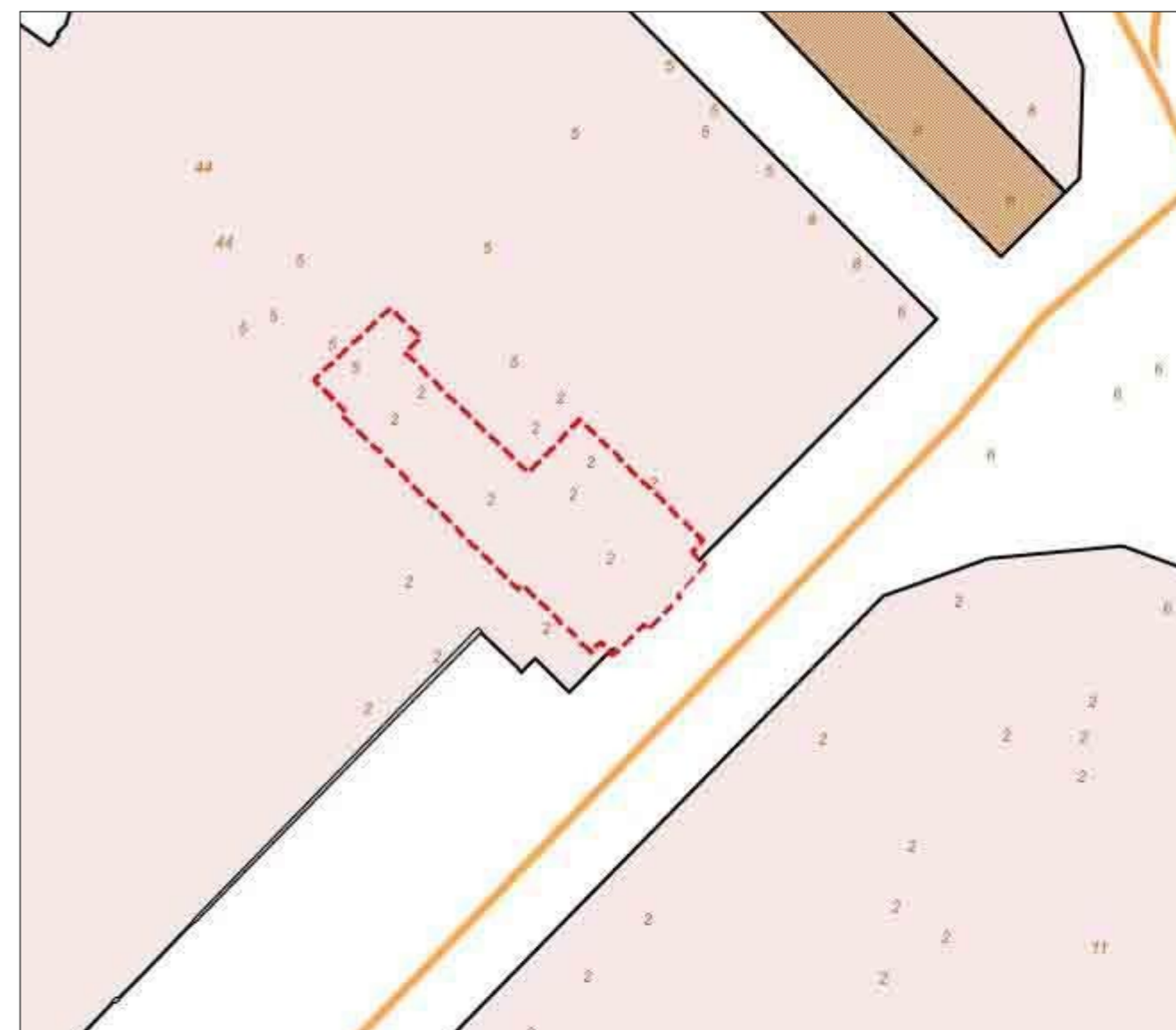


Схема градостроительного зонирования после внесения изменений для земельного участка по адресу: Республика Крым, г. Симферополь, пр. Кирова, 2



Заметитель председателя Симферопольского городского совета		Аксёнова Н.В.
Заместитель начальника департамента - начальник управления градостроительной деятельности и территориального планирования департамента архитектуры и градостроительства администрации города Симферополя		Шалфеев В.Ю.

Схема градостроительного зонирования до внесения изменений для земельного участка по адресу: Республика Крым, г. Симферополь, ул. Петропавловская, кадастровый номер 90:22:010222:5685

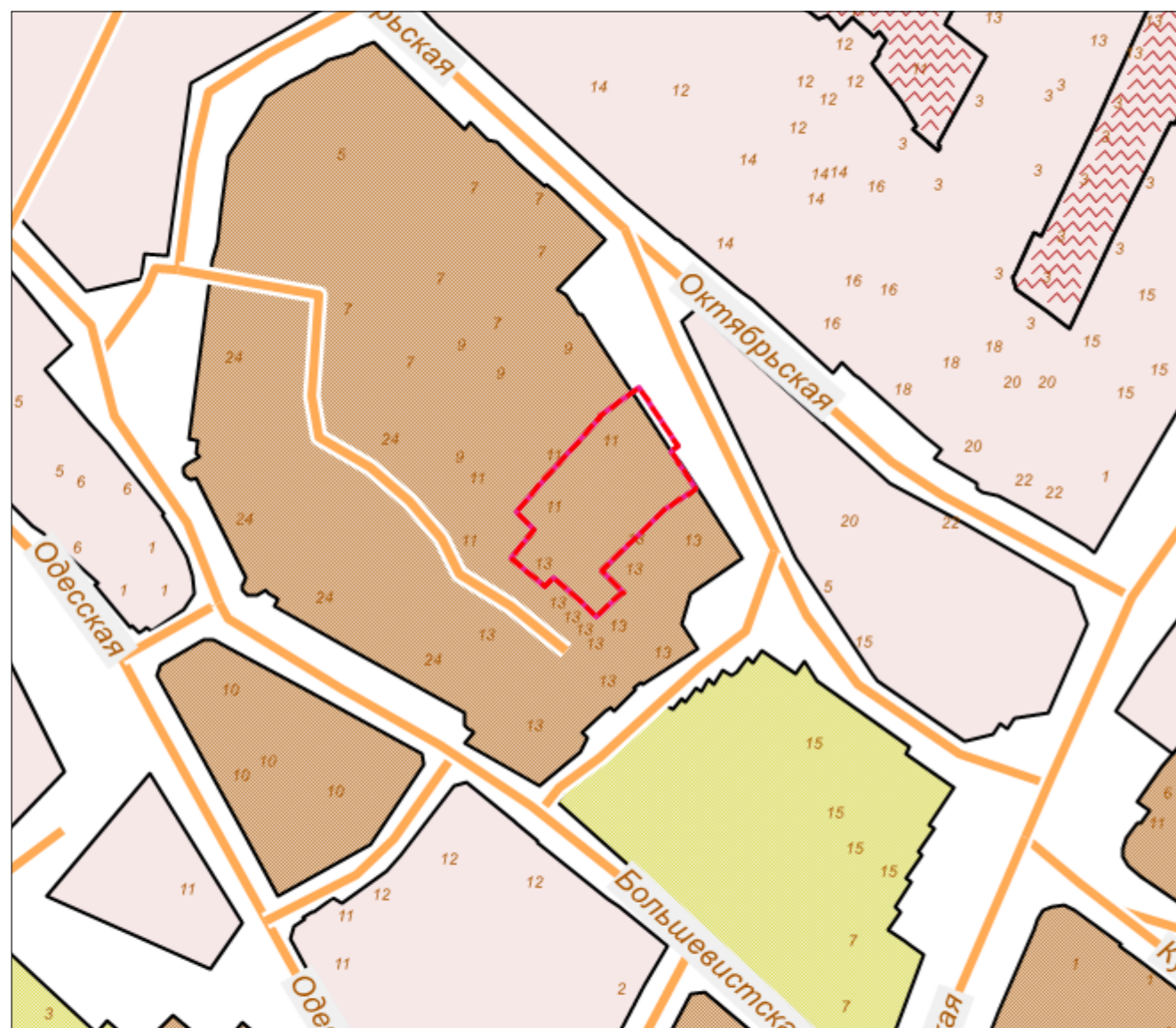
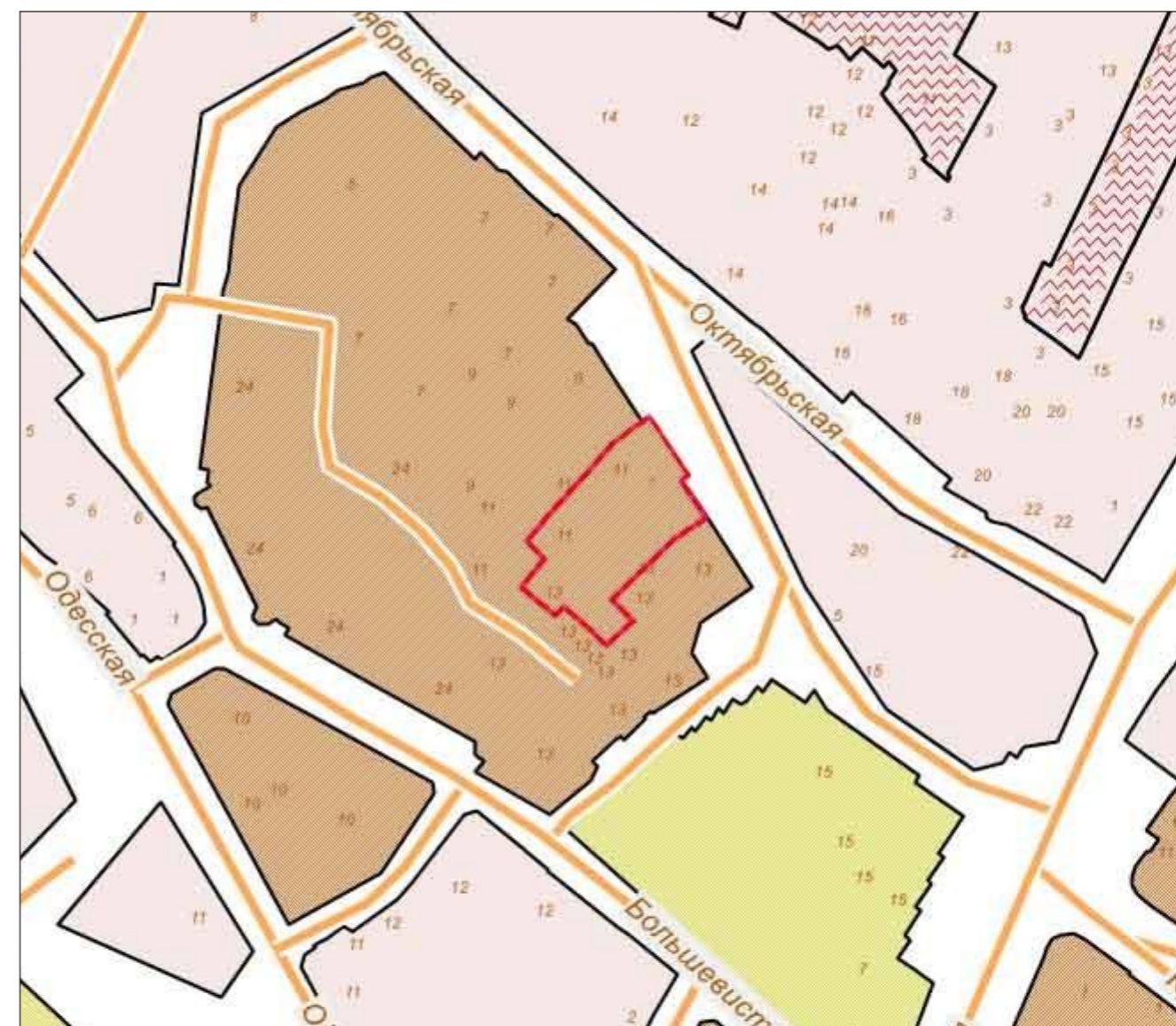


Схема градостроительного зонирования после внесения изменений для земельного участка по адресу: Республика Крым, г. Симферополь, ул. Петропавловская, кадастровый номер 90:22:010222:5685



Заметитель председателя Симферопольского городского совета		Аксёнова Н.В.
Заместитель начальника департамента - начальник управления градостроительной деятельности и территориального планирования департамента архитектуры и градостроительства администрации города Симферополя		Шалфеев В.Ю.