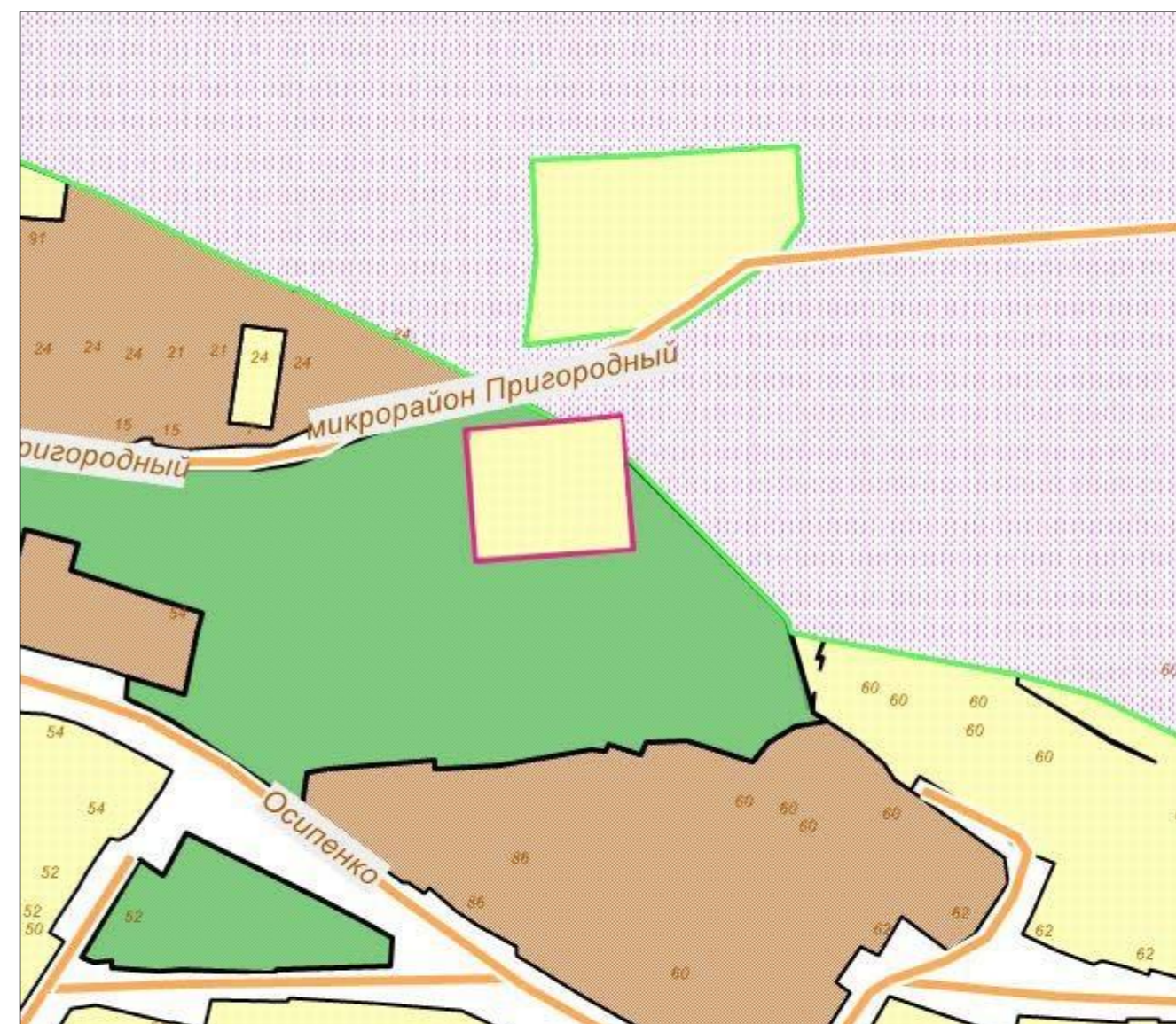


Схема градостроительного зонирования до внесения изменений для земельного участка по адресу: Республика Крым, г. Симферополь, в районе ул. П. Осипенко, (поз по ГП-62), кадастровый номер 90:22:010220:2463



Схема градостроительного зонирования после внесения изменений для земельного участка по адресу: Республика Крым, г. Симферополь, в районе ул. П. Осипенко, (поз по ГП-62), кадастровый номер 90:22:010220:2463



Заметитель председателя Симферопольского городского совета		Аксёнова Н.В.
Начальник департамента архитектуры и градостроительства администрации города Симферополя Республики Крым		Королева О.С.

Схема градостроительного зонирования до внесения изменений для земельного участка по адресу: Республика Крым, г. Симферополь, участок № 2, кадастровый номер 90:22:000000:1943

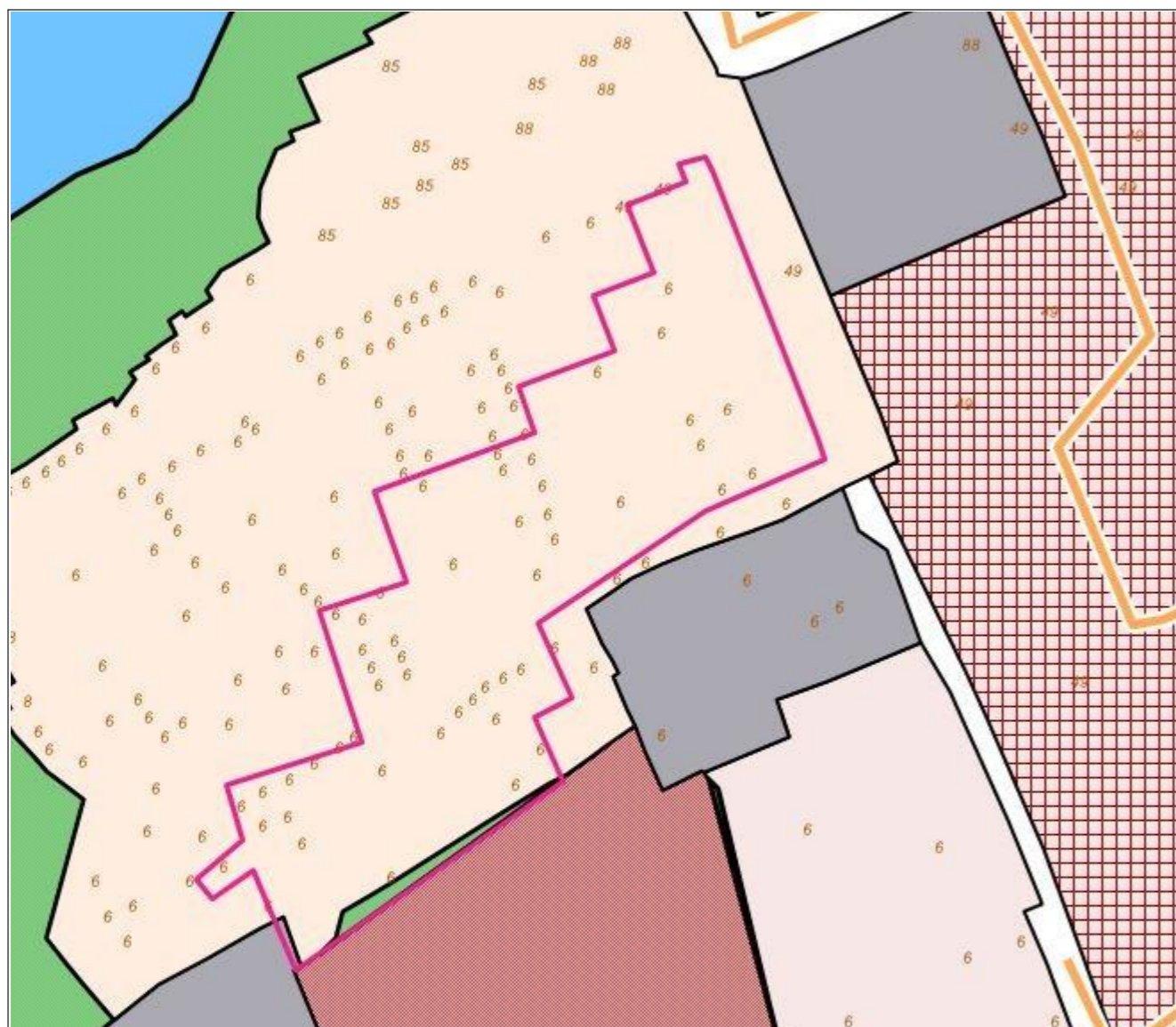
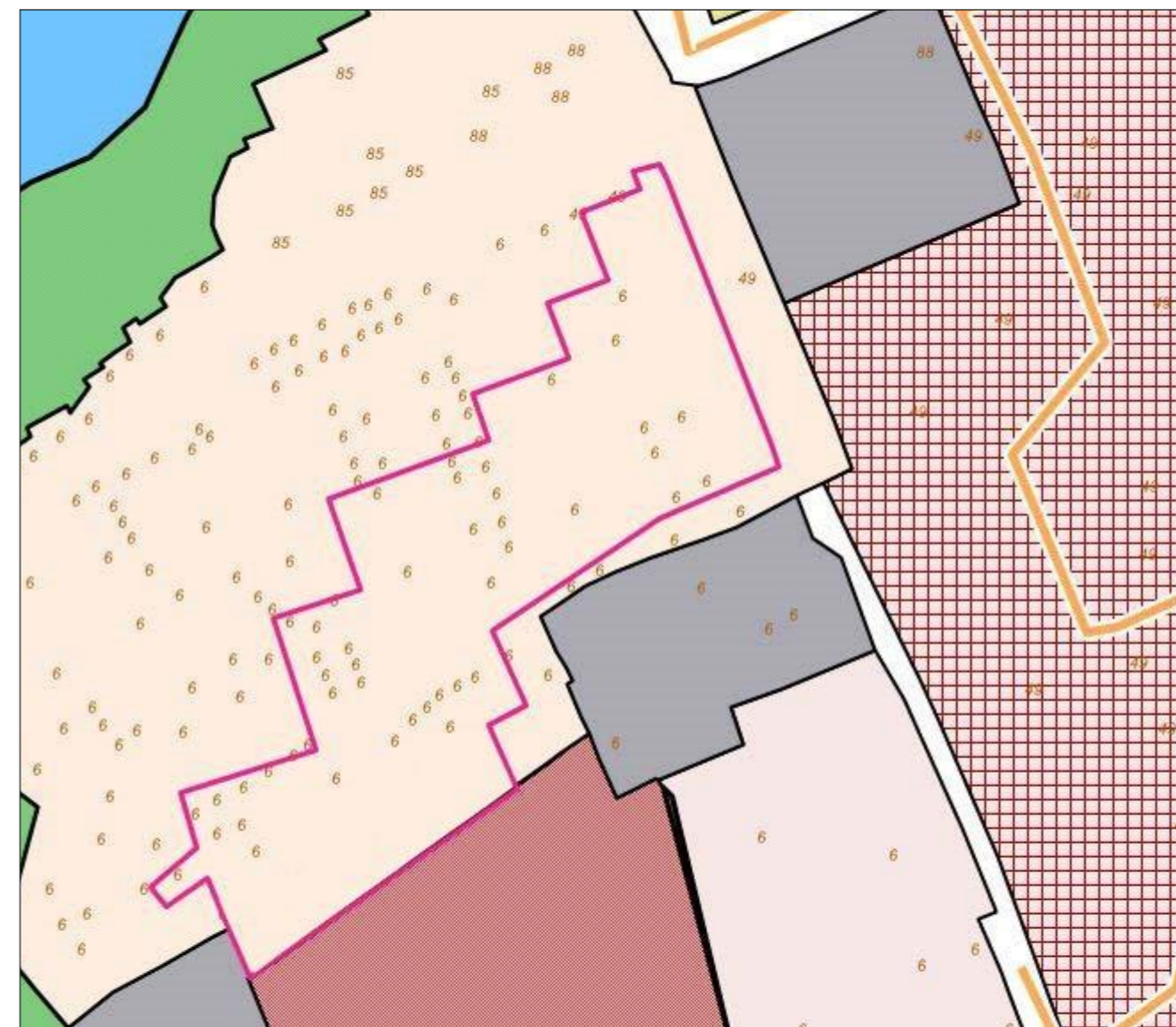


Схема градостроительного зонирования после внесения изменений для земельного участка по адресу: Республика Крым, г. Симферополь, участок № 2, кадастровый номер 90:22:000000:1943



Заметитель председателя Симферопольского городского совета		Аксёнова Н.В.
Начальник департамента архитектуры и градостроительства администрации города Симферополя Республики Крым		Королева О.С.

Схема градостроительного зонирования до внесения изменений для земельного участка по адресу: Республика Крым, г. Симферополь, пер. Тупой, 6, кадастровый номер 90:22:010107:7409

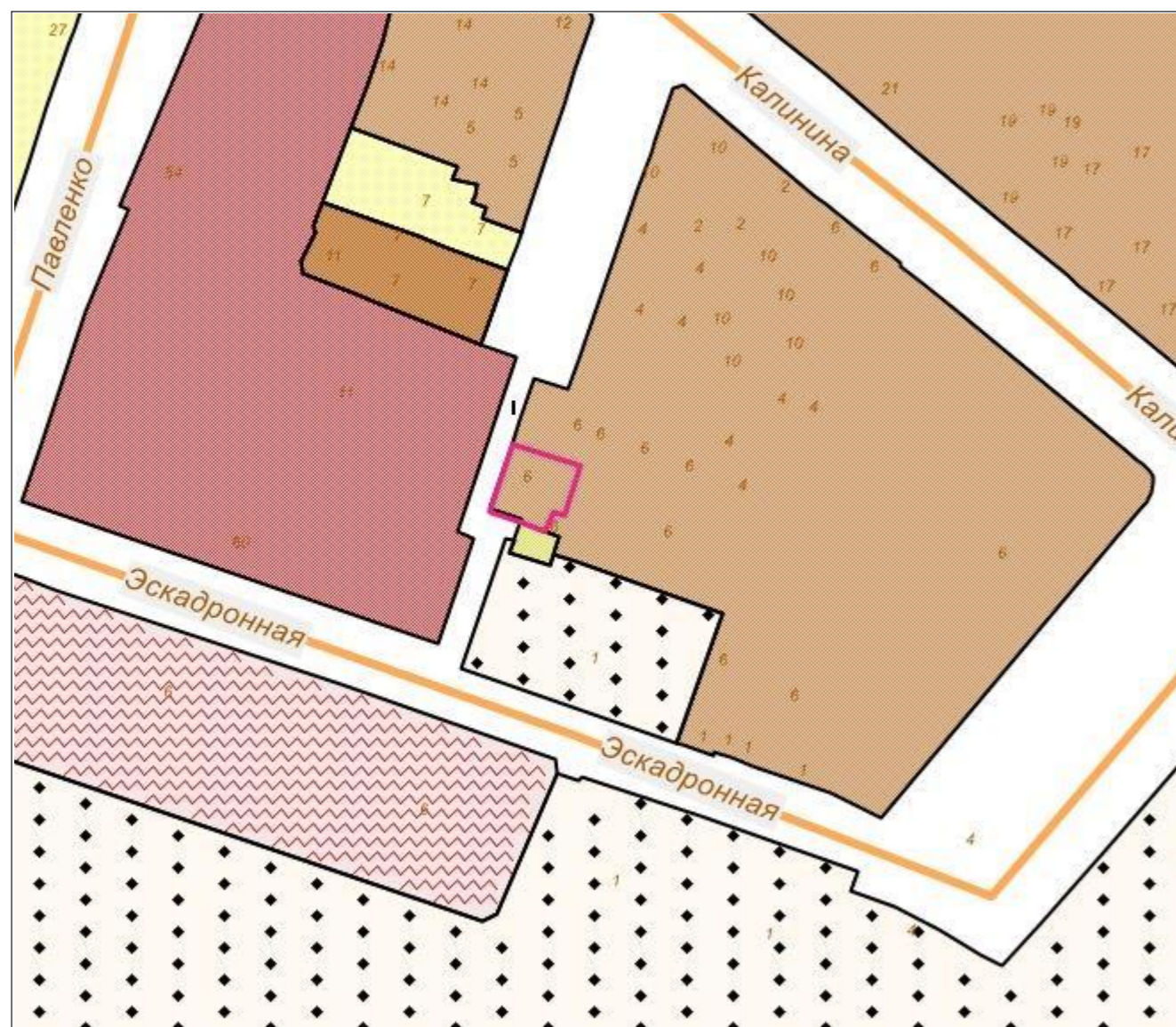
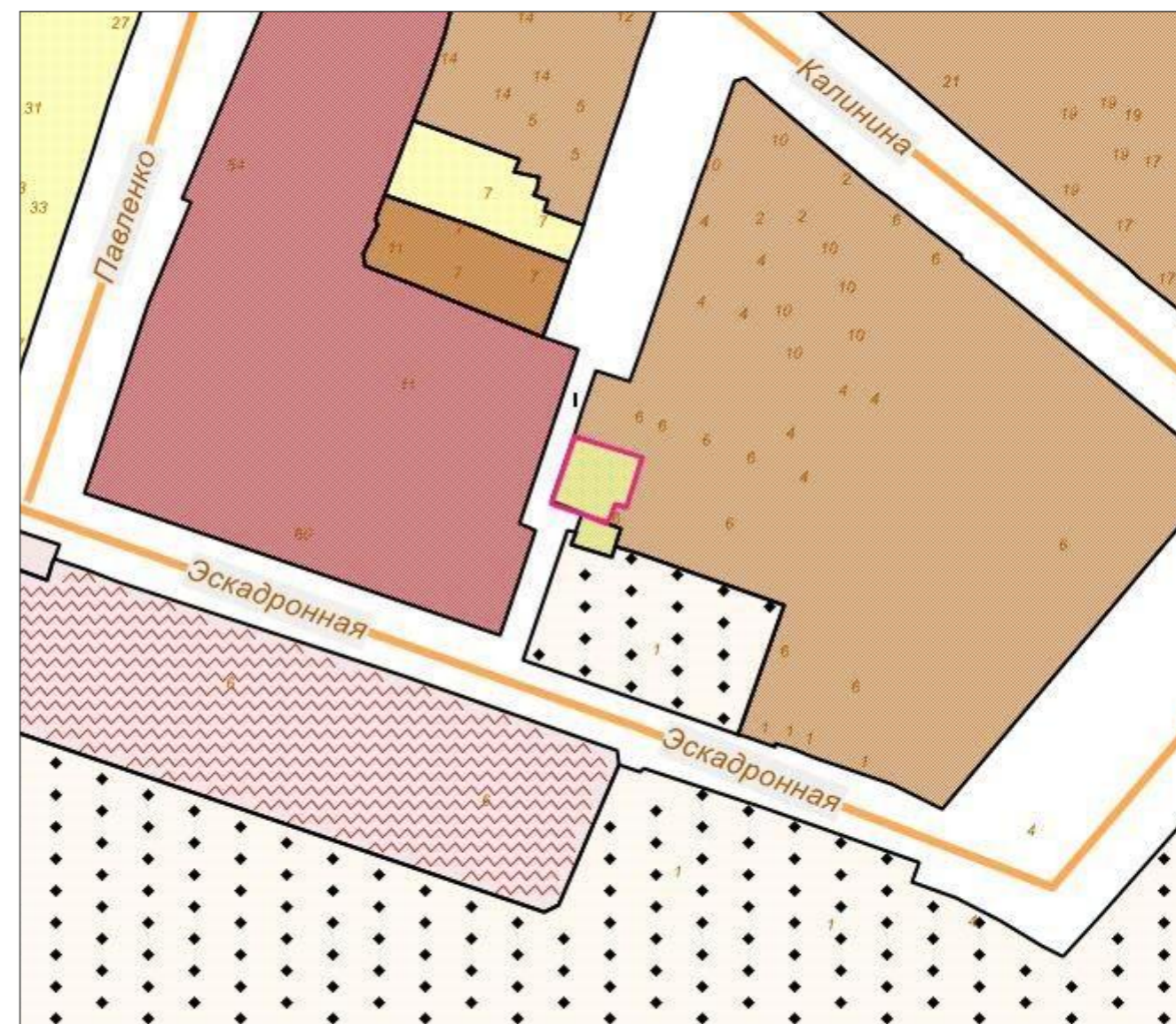


Схема градостроительного зонирования после внесения изменений для земельного участка по адресу: Республика Крым, г. Симферополь, пер. Тупой, 6, кадастровый номер 90:22:010107:7409



Заметитель председателя Симферопольского городского совета		Аксёнова Н.В.
Начальник департамента архитектуры и градостроительства администрации города Симферополя Республики Крым		Королева О.С.

Схема градостроительного зонирования до внесения изменений для земельного участка по адресу: Республика Крым, г. Симферополь, по ул. Карла Маркса, 37, кадастровый номер 90:22:010106:12919

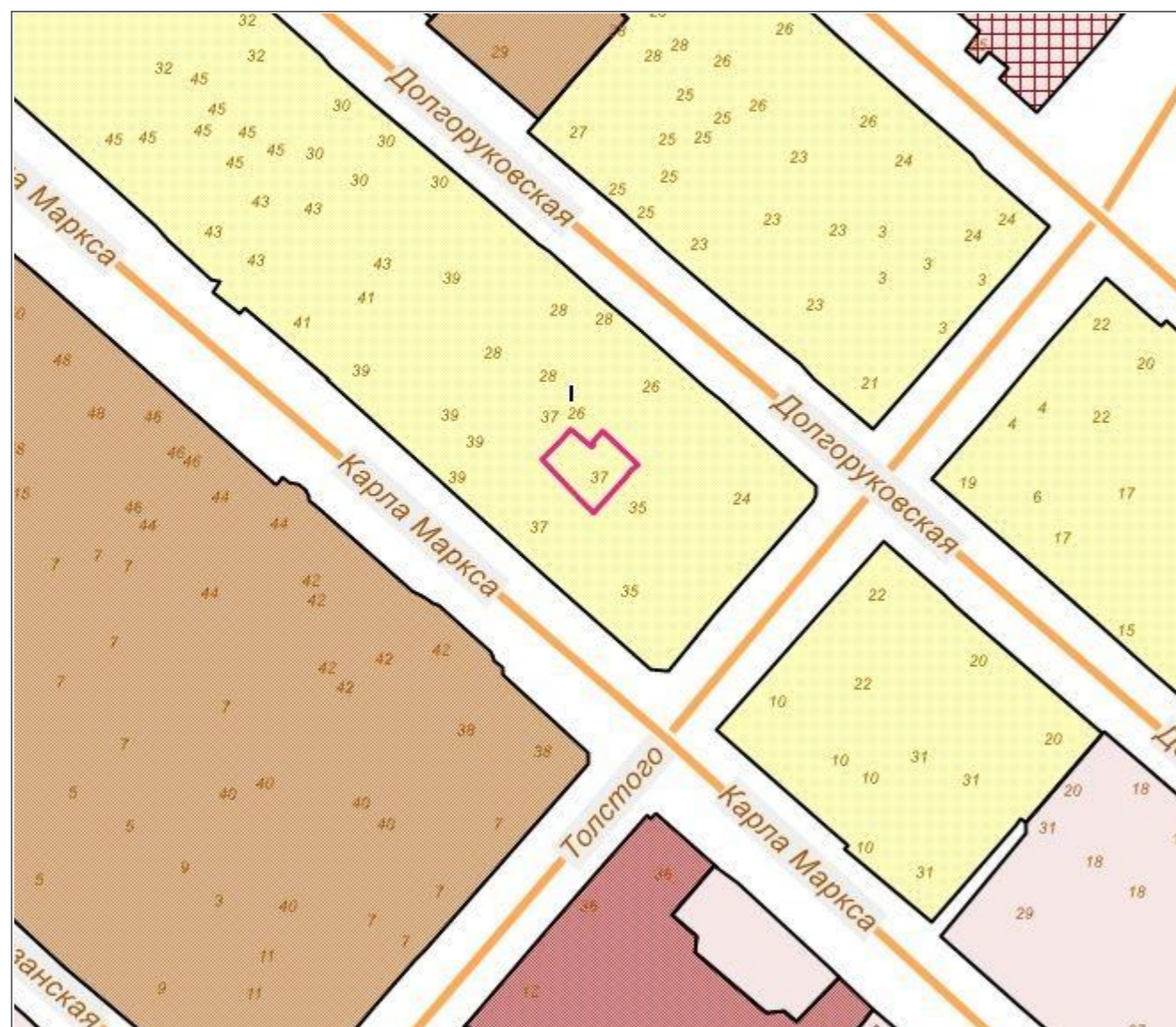
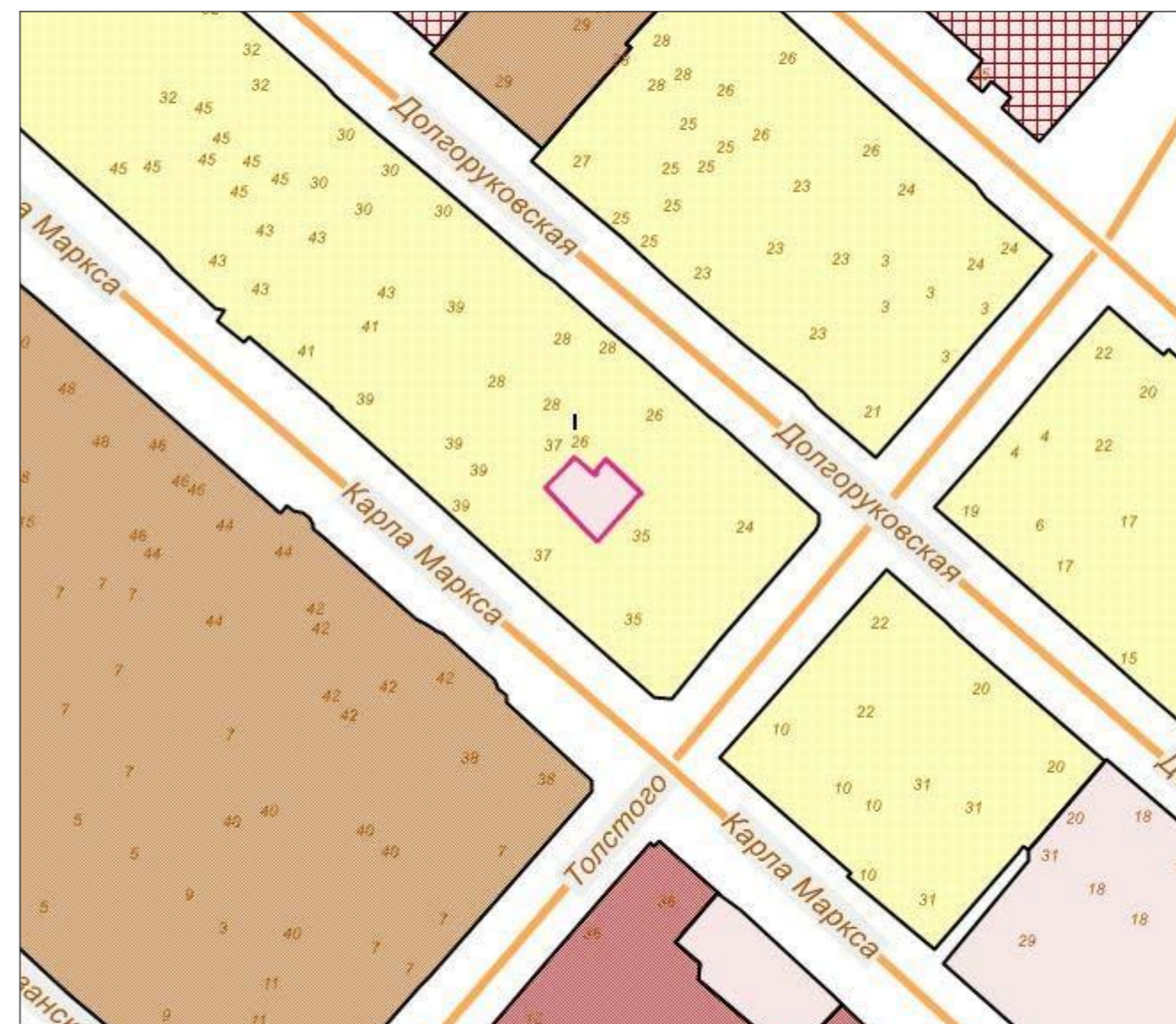


Схема градостроительного зонирования после внесения изменений для земельного участка по адресу: Республика Крым, г. Симферополь, по ул. Карла Маркса, 37, кадастровый номер 90:22:010106:12919



Заметитель председателя Симферопольского городского совета		Аксёнова Н.В.
Начальник департамента архитектуры и градостроительства администрации города Симферополя Республики Крым		Королева О.С.

