

***ДОКУМЕНТАЦИЯ
ПО ВНЕСЕНИЮ ИЗМЕНЕНИЙ В ПРОЕКТ ПЛАНИРОВКИ И ПРОЕКТ
МЕЖЕВАНИЯ ТЕРРИТОРИИ,***

*РАСПОЛОЖЕННОЙ В РАЙОНЕ УЛ. ЧАДЫРЛАР, УЧАСТОК УЛ. СЕЙДАЛИ
КУРСЕИТОВА, УЧАСТОК ПЕРЕУЛКА СЕЛЬСКИЙ; УЛ. МЕКТЕП,
УЧАСТОК УЛ. МЕРКЕЗИЙ, УЧАСТОК УЛ. ДЖАМИ; УЧАСТОК
УЛ. АРЕКЕТ, УЧАСТОК УЛ. АМЕТА МОЛЛАЕВА, УЛ. УМЕРА ИПЧИ,
УЧАСТОК УЛ. АБЛЯКИМА ГАФАРОВА, УЧАСТОК УЛ. МААРИФ;
УЧАСТОК УЛ. ЛЮТФИЕ СОФУ; УЛ. ГОРНАЯ; УЛ. РЕШИДОВА;
УЛ. АЛМАЗАРСКАЯ В ГОРОДЕ СИМФЕРОПОЛЕ РЕСПУБЛИКИ КРЫМ,
УТВЕРЖДЕННОЙ ПОСТАНОВЛЕНИЕМ АДМИНИСТРАЦИИ ГОРОДА
СИМФЕРОПОЛЯ РЕСПУБЛИКИ КРЫМ ОТ 25.12.2020 № 7413*

***«УЧАСТОК УЛ. АРЕКЕТ, УЧАСТОК УЛ. АМЕТА МОЛЛАЕВА, УЛ. УМЕРА
ИПЧИ, УЧАСТОК УЛ. АБЛЯКИМА ГАФАРОВА, УЧАСТОК
УЛ. МААРИФ, УЧАСТОК УЛ. ЛЮТФИЕ СОФУ»***

*ПРОЕКТ ПЛАНИРОВКИ ТЕРРИТОРИИ
ОСНОВНАЯ ЧАСТЬ*

Графическая часть

ППМТ-27-20-3-ППТ-ОЧ-ГЧ

Раздел 1

***Симферополь
2022 год***

**ДОКУМЕНТАЦИЯ
ПО ВНЕСЕНИЮ ИЗМЕНЕНИЙ В ПРОЕКТ ПЛАНИРОВКИ И ПРОЕКТ
МЕЖЕВАНИЯ ТЕРРИТОРИИ,**

*РАСПОЛОЖЕННОЙ В РАЙОНЕ УЛ. ЧАДЫРЛАР, УЧАСТОК УЛ. СЕЙДАЛИ
КУРСЕИТОВА, УЧАСТОК ПЕРЕУЛКА СЕЛЬСКИЙ; УЛ. МЕКТЕП,
УЧАСТОК УЛ. МЕРКЕЗИЙ, УЧАСТОК УЛ. ДЖАМИ; УЧАСТОК
УЛ. АРЕКЕТ, УЧАСТОК УЛ. АМЕТА МОЛЛАЕВА, УЛ. УМЕРА ИПЧИ,
УЧАСТОК УЛ. АБЛЯКИМА ГАФАРОВА, УЧАСТОК УЛ. МААРИФ;
УЧАСТОК УЛ. ЛЮТФИЕ СОФУ; УЛ. ГОРНАЯ; УЛ. РЕШИДОВА;
УЛ. АЛМАЗАРСКАЯ В ГОРОДЕ СИМФЕРОПОЛЕ РЕСПУБЛИКИ КРЫМ,
УТВЕРЖДЕННОЙ ПОСТАНОВЛЕНИЕМ АДМИНИСТРАЦИИ ГОРОДА
СИМФЕРОПОЛЯ РЕСПУБЛИКИ КРЫМ ОТ 25.12.2020 № 7413*

**«УЧАСТОК УЛ. АРЕКЕТ, УЧАСТОК УЛ. АМЕТА МОЛЛАЕВА, УЛ. УМЕРА
ИПЧИ, УЧАСТОК УЛ. АБЛЯКИМА ГАФАРОВА, УЧАСТОК
УЛ. МААРИФ, УЧАСТОК УЛ. ЛЮТФИЕ СОФУ»**

*ПРОЕКТ ПЛАНИРОВКИ ТЕРРИТОРИИ
ОСНОВНАЯ ЧАСТЬ
Графическая часть*

ППМТ-27-20-3-ППТ-ОЧ-ГЧ

Раздел 1

Заказчик:	<i>Департамент капитального строительства Администрации города Симферополя</i>
Исполнитель:	ООО «КРТ Система»

Генеральный директор

Технический директор



А.В. Сердюков

Р.С. Левицкий

**Симферополь
2022 год**

Состав документации

№ п/п	Обозначение	Наименование	Примечания
Основная часть проекта планировки территории			
1	ППМТ-27-20-3-ППТ-ОЧ-ГЧ	Раздел 1. Проект планировки территории. Графическая часть	
2	ППМТ-27-20-3-ППТ-ОЧ-ПЗ	Раздел 2. Положение о размещении линейных объектов	
Материалы по обоснованию проекта планировки территории			
3	ППМТ-27-20-3-ППТ-МО-ГЧ	Раздел 3. Материалы по обоснованию проекта планировки территории. Графическая часть	
4	ППМТ-27-20-3-ППТ-МО-ПЗ	Раздел 4. Материалы по обоснованию проекта планировки территории. Пояснительная записка	
Основная часть проекта межевания территории			
5	ППМТ-27-20-3-ПМТ-ОЧ-ГЧ	Раздел 1. Проект межевания территории. Графическая часть	
6	ППМТ-27-20-3-ПМТ-ОЧ-ТЧ	Раздел 2. Проект межевания территории. Текстовая часть	
Материалы по обоснованию проекта межевания территории			
7	ППМТ-27-20-3-ПМТ-МО-ГЧ	Раздел 3. Материалы по обоснованию проекта межевания территории. Графическая часть	
8	ППМТ-27-20-3-ПМТ-МО-ПЗ	Раздел 4. Материалы по обоснованию проекта межевания территории. Пояснительная записка	

						ППМТ-27-20-3-ППТ-ОЧ-ГЧ			
Изм.	Кол.уч	Лист	№док	Подп.	Дата	Состав документации	Стадия	Лист	Листов
Рук.отдела	Черябкин				04.22		П	1	1
Разработал	Черябкина				04.22				
Проверил	Черябкин				04.22				
Н. контр.	Черябкина				04.22				
							ООО «КРТ Система»		

Содержание

№ п/п	Наименование	№ стр.
Основная часть проекта планировки территории. Графическая часть		
1	Чертеж красных линий М 1:500	5
2	Приложение к чертежу красных линий	22
3	Чертеж границ зон планируемого размещения линейных объектов. Чертеж границ зон планируемого размещения линейных объектов, подлежащих реконструкции в связи с изменением их местоположения. М 1:500	25


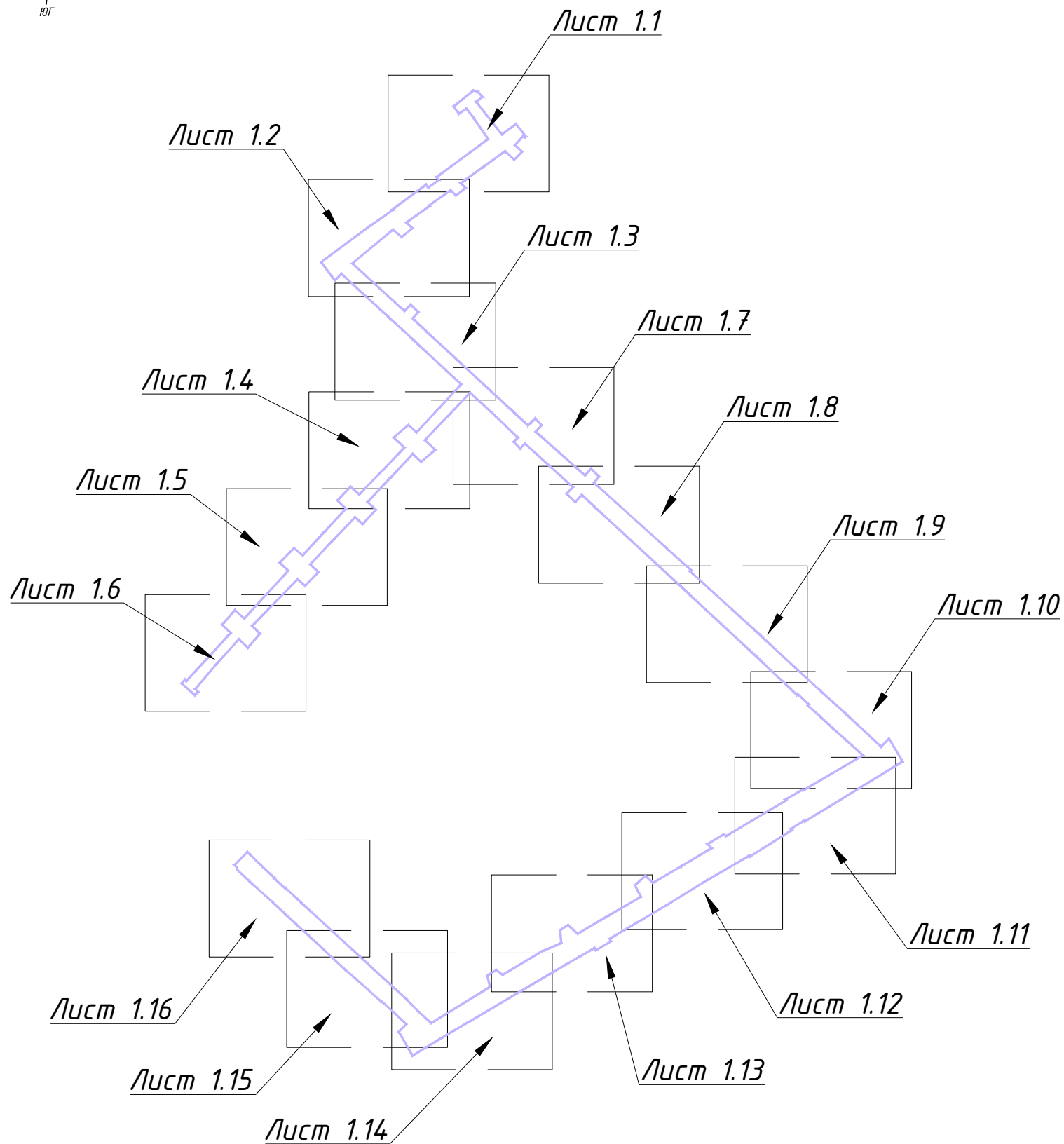
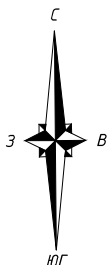
						ППМТ-27-20-3-ППТ-ОЧ-ГЧ			
Изм.	Кол.уч	Лист	№док	Подп.	Дата	Содержание	Стадия	Лист	Листов
Рук.проекта	Черябкин				04.22		ПП	1	1
Разработал	Черябкина				04.22				
Проверил	Черябкин				04.22				
Н. контр.	Черябкина				04.22				
							ООО «КРТ Система»		

Схема расположения листов



Условные обозначения

- границы территории, в отношении которой осуществляется подготовка проекта планировки
- граница Симферопольского района
- граница городского округа Симферополь
- граница Трудовского сельского поселения
- граница города Симферополя

Красные линии:

- устанавливаемые
- существующие
- отменяемые
- номера характерных точек красных линий

Существующие элементы планировочной структуры:

- территория, занятая автомобильной дорогой

Планируемые элементы планировочной структуры:

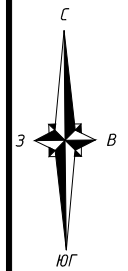
- территория, занятая автомобильной дорогой

1. Граница территории, в отношении которой осуществляется подготовка проекта планировки территории, устанавливается в соответствии с Постановлением Правительства РФ от 12 мая 2017 г. № 564 "Об утверждении Положения о составе и содержании проектов планировки территории, предусматривающих размещение одного или нескольких линейных объектов".
2. В качестве картографической основы использованы графические материалы инженерно-геодезических изысканий, выполненных центром инженерно-геологических изысканий и проектирования "Геосфера".
3. Система координат местная (СК-63, зона 5).
4. Система высот Балтийская, 1977 года.

ППМТ-27-20-3-ППТ-04-ГЧ					
Внесение изменений в проект планировки и проект межевания территории, расположенной в районе ул. Чадырлар, участок ул. Сейдали Курсеитова, участок переулка Сельский, ул. Мектеп, участок ул. Меркезий, участок ул. Джани, участок ул. Арекет, участок ул. Амета Моллаева, ул. Умера Ипчи, участок ул. Аблякина Гафарова, участок ул. Маариф, участок ул. Люфие Софу, ул. Горная, ул. Решидова, ул. Алмазарская в городе Симферополе Республики Крым, утвержденный постановлением Администрации города Симферополя Республики Крым от 25.12.2020 №7413					
Изм	Кол.уч	Лист	№ док	Подпись	Дата
Рук. отдела	Черябкин				04.22
Разработал	Черябкина				04.22
Проверил	Черябкин				04.22
Н.контроль	Черябкина				04.22
Проект планировки территории Основная часть					
Чертеж красных линий М 1:500					
			Стадия	Лист	Листов
			ПП	1.0	17
ООО "КРТ Система"					

Инв. № подл. Подпись и дата
 Взам. инв. №

Согласовано:



Муниципальное образование
Городской округ Симферополь
Трудовое сельское поселение

Муниципальное образование
Городской округ Симферополь
г. Симферополь
Киевский район

проспект Победы

Автомобильная дорога

Автомобильная дорога

Линия совмещения
листа 1.1 с листом 1.2

Взам. инв. №
Подп. и дата
Инв. № подл.

Изм.	Кол.	Лист	№ док.	Подпись	Дата

ППМТ-27-20-3-ППТ-04-ГЧ

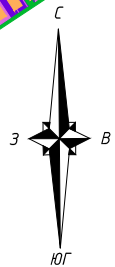
Лист
1.1

Линия совмещения
листа 1.2 с листом 1.1

Линия совмещения
листа 1.2 с листом 1.3

Муниципальное образование
Городской округ Симферополь
г. Симферополь
Киевский район

Автомобильная дорога

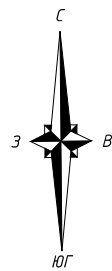


Инв. № подл.
Подп. и дата
Взам. инв. №

Изм.	Кол.	Лист	№ док.	Подпись	Дата

ППМТ-27-20-3-ППТ-04-ГЧ

Лист
1.2



Линия совмещения
листа 1.3 с листом 1.2

Муниципальное образование
Городской округ Симферополь
г. Симферополь
Киевский район

Автомобильная дорога

Линия совмещения
листа 1.3 с листом 1.7

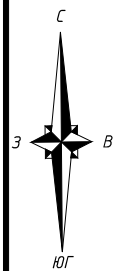
Линия совмещения
листа 1.3 с листом 1.4

Инв. № подл.
Подп. и дата
Взам. инв. №

Изм.	Кол.	Лист	№ док.	Подпись	Дата

ППМТ-27-20-3-ППТ-04-ГЧ

Лист
1.3



Линия совмещения
листа 1.4 с листом 1.3

Муниципальное образование
Городской округ Симферополь
г. Симферополь
Киевский район

Линия совмещения
листа 1.4 с листом 1.5

Линия совмещения
листа 1.4 с листом 1.7

Автомобильная дорога

Контур 1

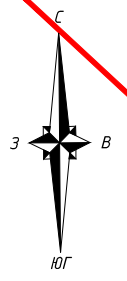
Контур 2

Изм.	Кол.	Лист	№ док.	Подпись	Дата

ППМТ-27-20-3-ППТ-04-ГЧ

Лист
1.4

Формат А3



Муниципальное образование
Городской округ Симферополь
г. Симферополь
Киевский район

Линия совмещения
листа 1.5 с листом 1.4

Линия совмещения
листа 1.5 с листом 1.6

Контур 4

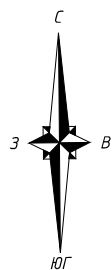
Автомобильная дорога

Взам. инв. №
Подл. и дата
Инв. № подл.

Изм.	Кол.	Лист	№ док.	Подпись	Дата

ППМТ-27-20-3-ППТ-04-ГЧ

Лист
1.5



Контур 4

Линия совмещения
листа 1.6 с листом 1.5

Автомобильная дорога

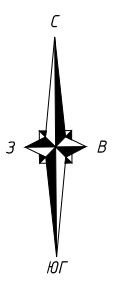
Муниципальное образование
Городской округ Симферополь
г. Симферополь
Киевский район

Инв. № подл.
Подп. и дата
Взам. инв. №

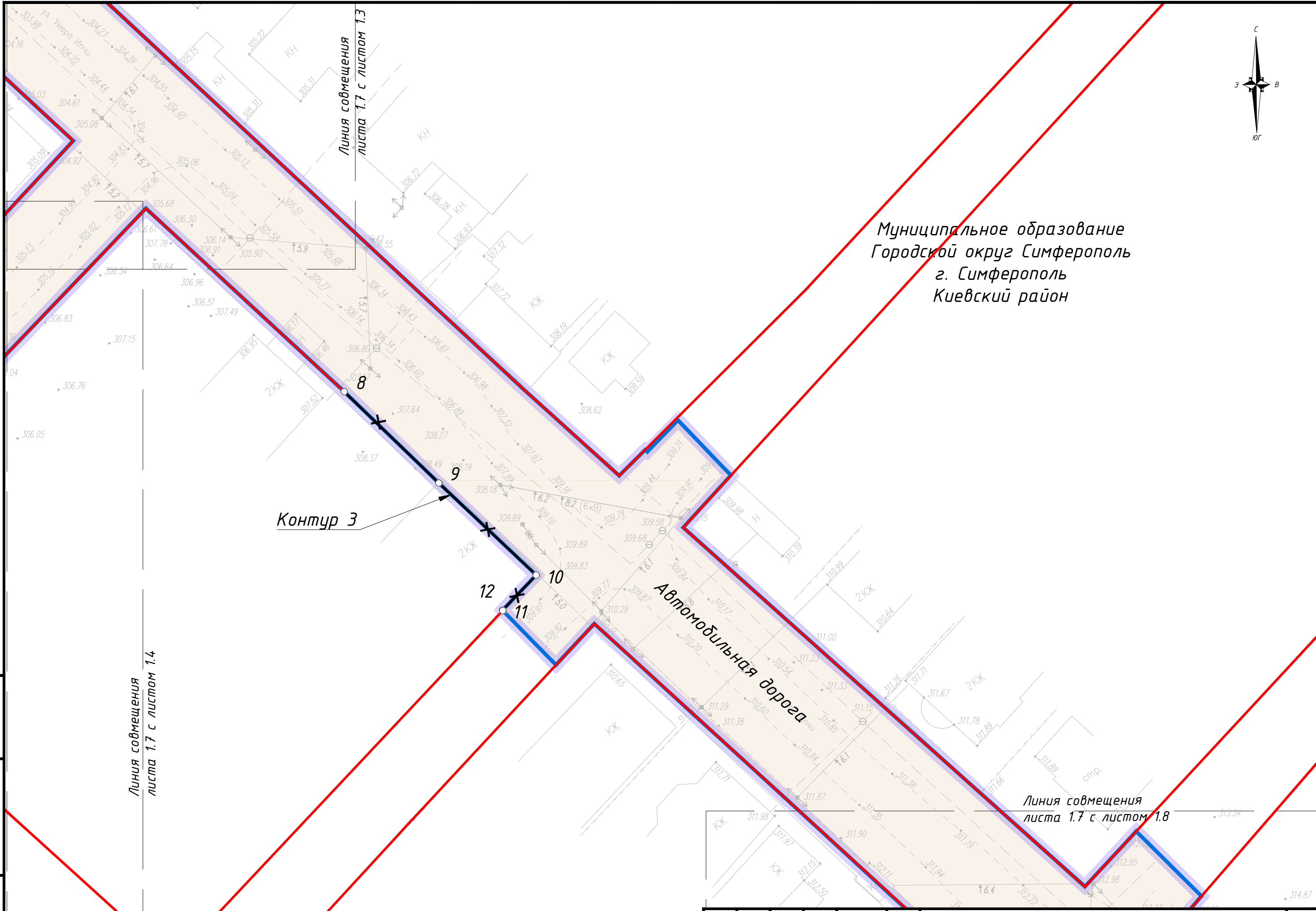
Изм.	Кол.	Лист	№ док.	Подпись	Дата

ППМТ-27-20-3-ППТ-04-ГЧ

Лист
1.6



Муниципальное образование
Городской округ Симферополь
г. Симферополь
Киевский район



Инв. № подл.	Подп. и дата	Взам. инв. №

Линия совмещения
листа 1.7 с листом 1.4

Линия совмещения
листа 1.7 с листом 1.3

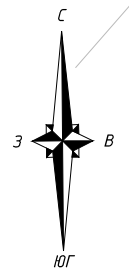
Линия совмещения
листа 1.7 с листом 1.8

Изм.	Кол.	Лист	№ док.	Подпись	Дата

ППМТ-27-20-3-ППТ-04-ГЧ

Лист
1.7

Муниципальное образование
Городской округ Симферополь
г. Симферополь
Киевский район

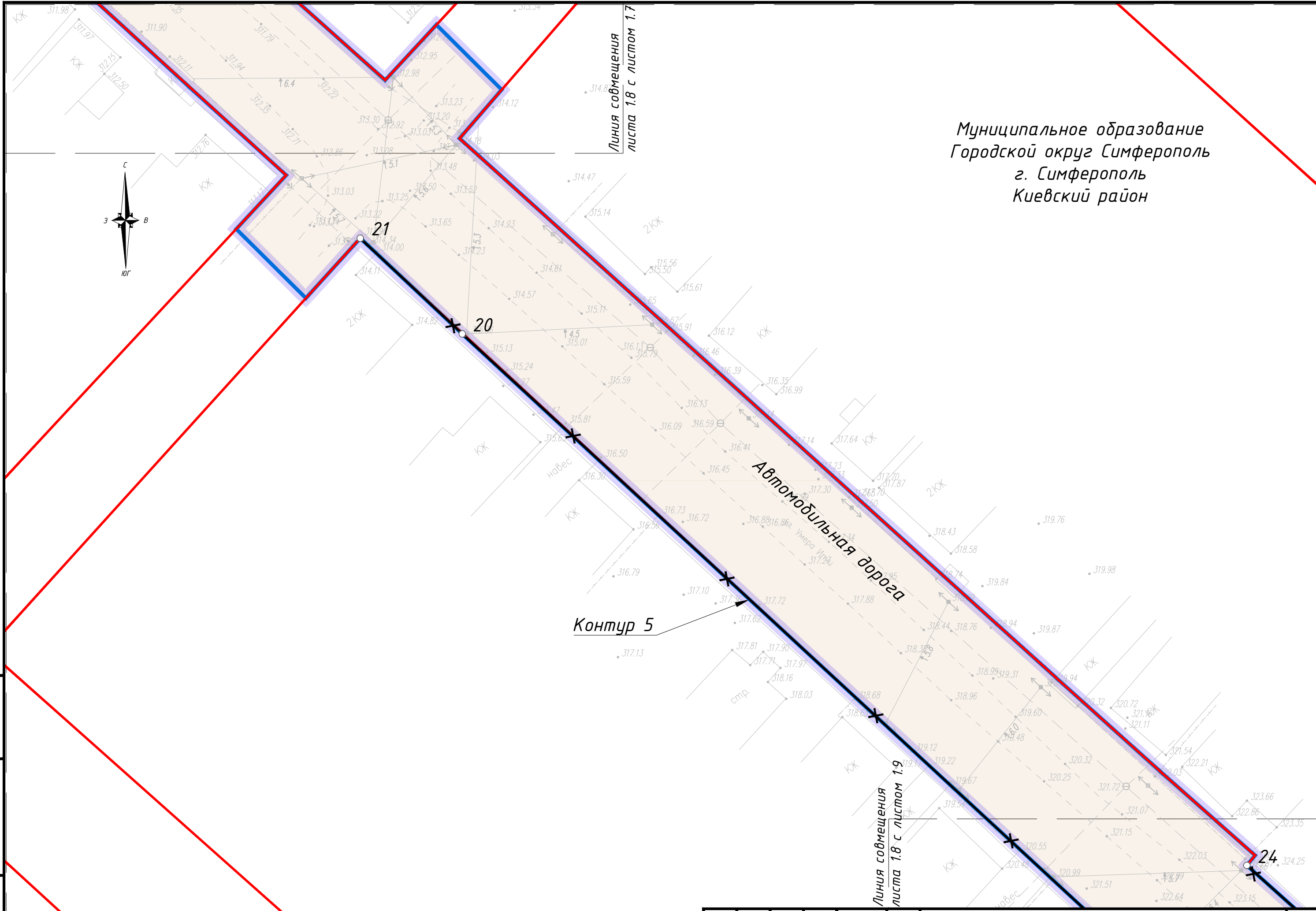


Линия совмещения
листа 1.8 с листом 1.7

Линия совмещения
листа 1.8 с листом 1.9

Контур 5

Автомобильная дорога

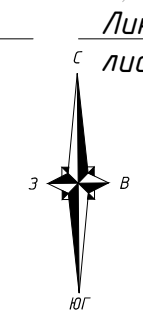


Инв. № подл.
Подп. и дата
Взам. инв. №

Изм.	Кол.	Лист	№ док.	Подпись	Дата

ППМТ-27-20-3-ППТ-04-ГЧ

Лист
1.8



Линия совмещения
листа 1.9 с листом 1.8

Линия совмещения
листа 1.9 с листом 1.10

Муниципальное образование
Городской округ Симферополь
г. Симферополь
Киевский район

Контур 5

Контур 6

Автомобильная дорога

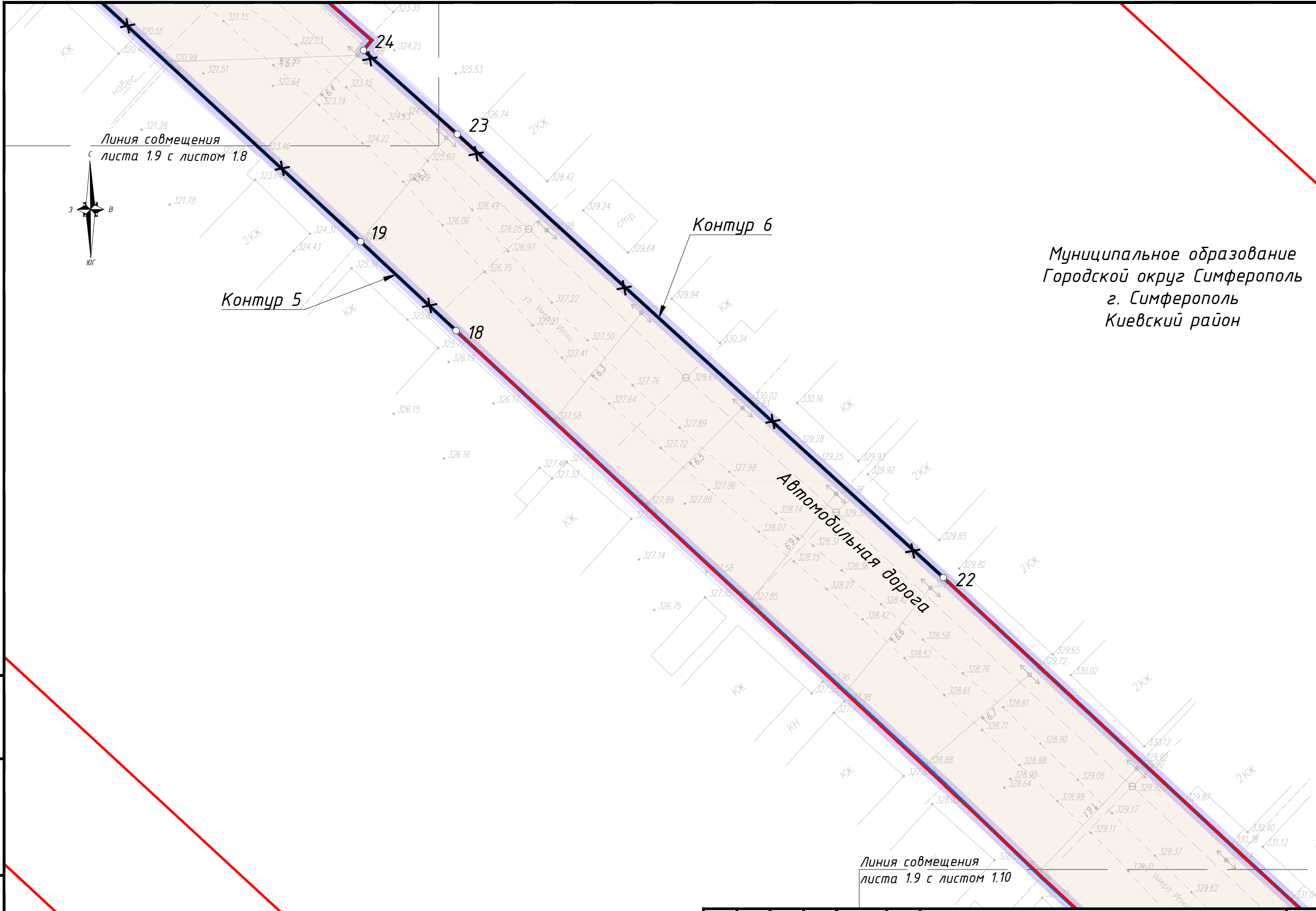
Инв. № подл.
Подп. и дата
Взам. инв. №

Изм.	Кол.	Лист	№ док.	Подпись	Дата

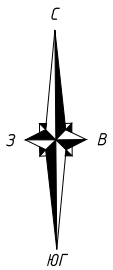
ППМТ-27-20-3-ППТ-04-ГЧ

Лист
1.9

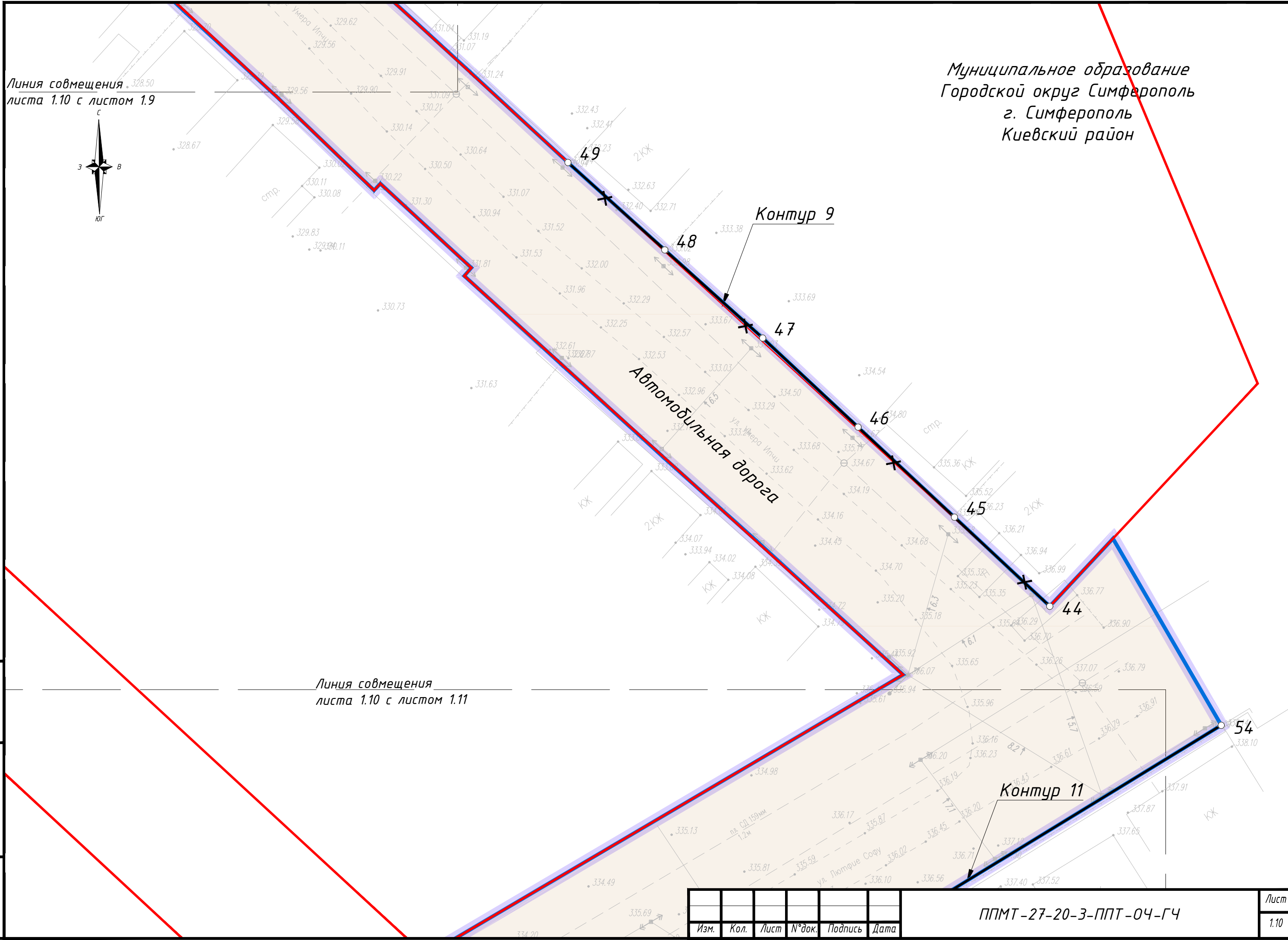
Формат А3



Линия совмещения
листа 1.10 с листом 1.9



Муниципальное образование
Городской округ Симферополь
г. Симферополь
Киевский район



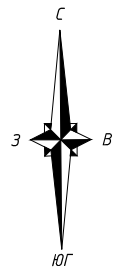
Линия совмещения
листа 1.10 с листом 1.11

Взам. инв. №
Подп. и дата
Инв. № подл.

Изм.	Кол.	Лист	№ док.	Подпись	Дата

ППМТ-27-20-3-ППТ-04-ГЧ

Лист
1.10



Линия совмещения
листа 1.11 с листом 1.10

Автомобильная дорога

Контур 11

Контур 11

Муниципальное образование
Городской округ Симферополь
г. Симферополь
Киевский район

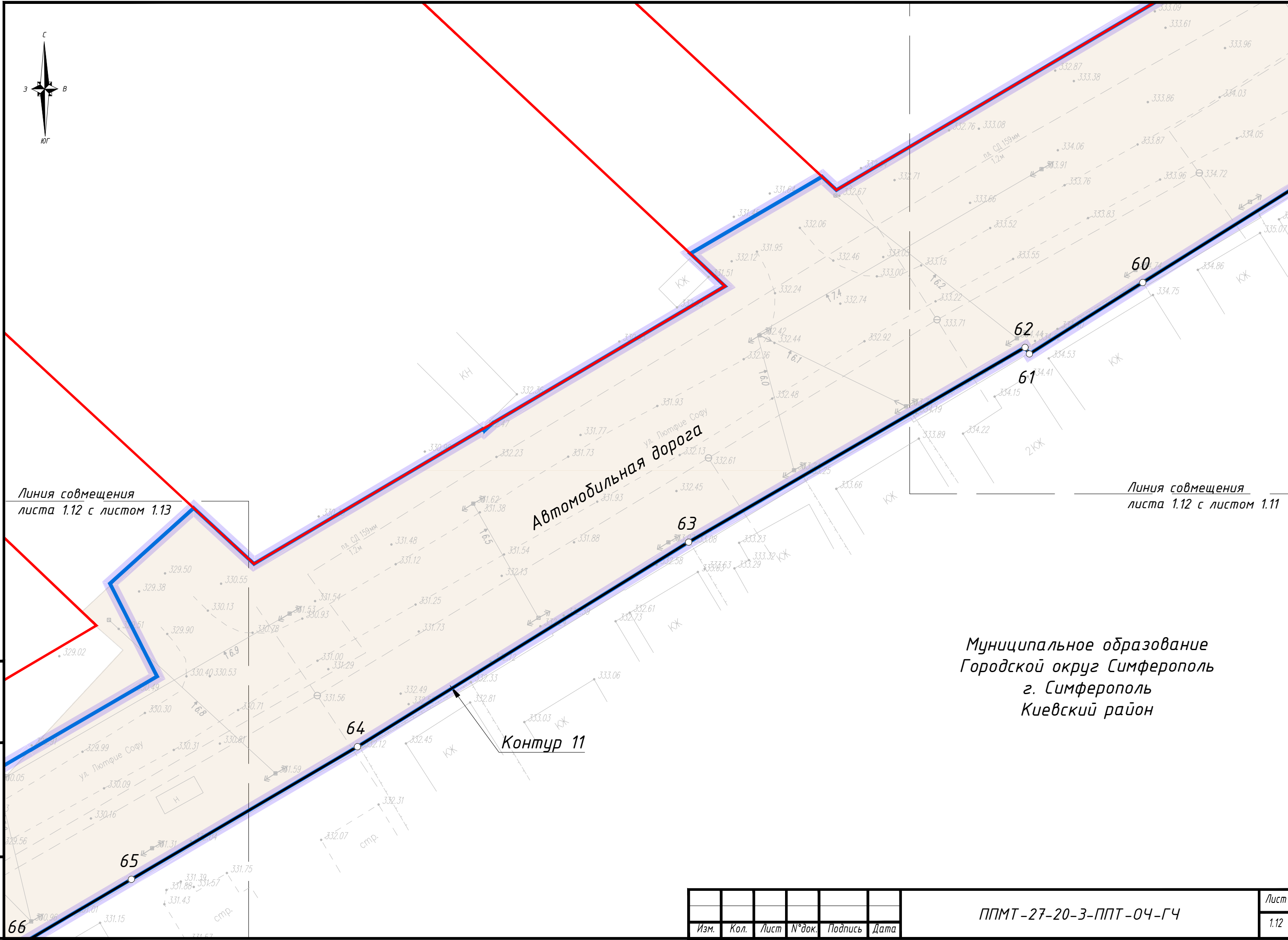
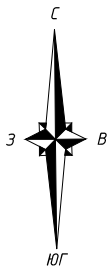
Линия совмещения
листа 1.11 с листом 1.12

Инв. № подл.
Подп. и дата
Взам. инв. №

Изм.	Кол.	Лист	№ док.	Подпись	Дата

ППМТ-27-20-3-ППТ-04-ГЧ

Лист
1.11



Линия совмещения
листа 1.12 с листом 1.13

Линия совмещения
листа 1.12 с листом 1.11

Автомобильная дорога
ул. Лютские Софя

Муниципальное образование
Городской округ Симферополь
г. Симферополь
Киевский район

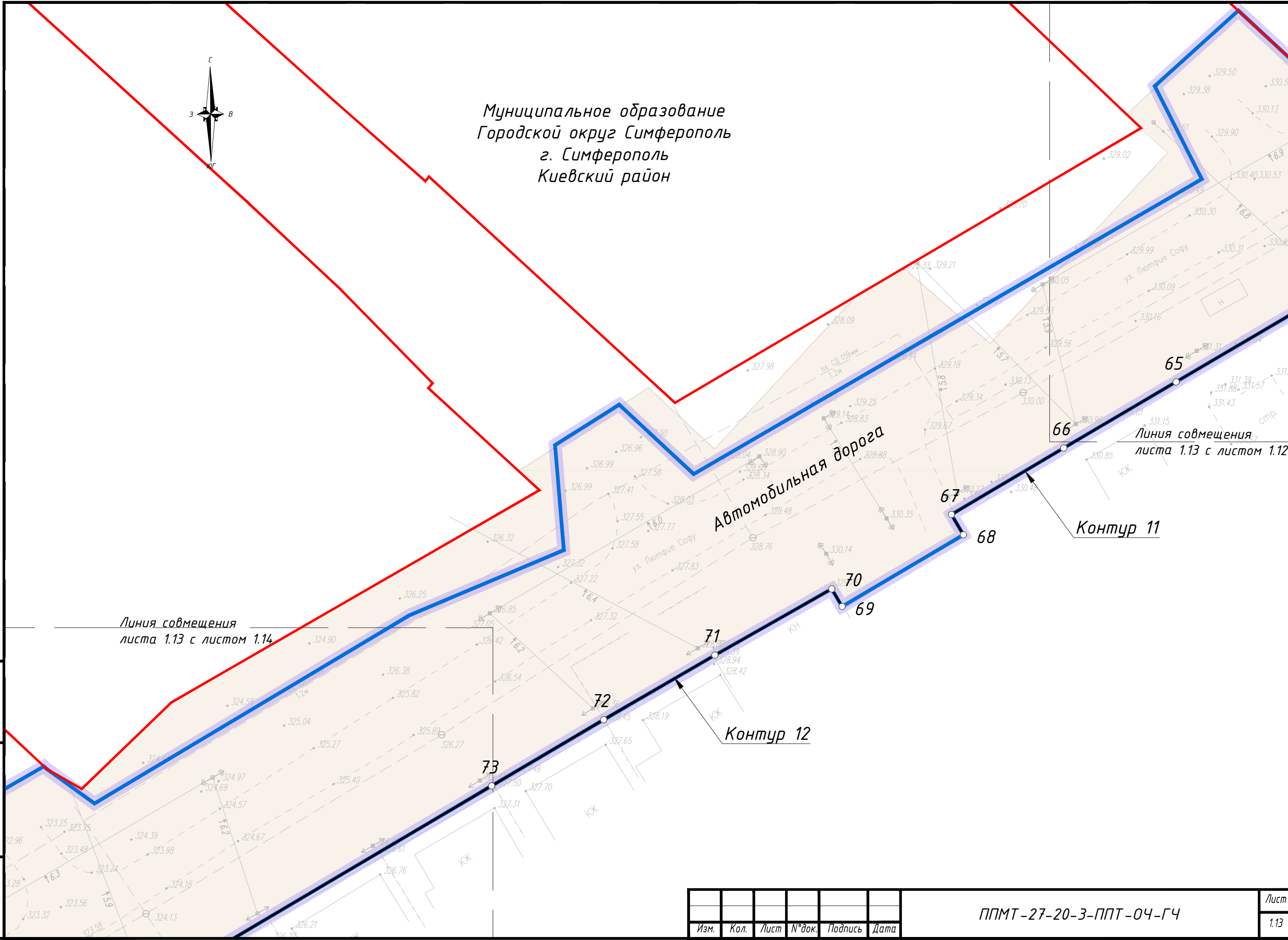
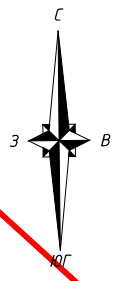
Взам. инв. №
Подл. и дата
Инв. № подл.

Изм.	Кол.	Лист	№ док.	Подпись	Дата

ППМТ-27-20-3-ППТ-04-ГЧ

Лист
1.12

Муниципальное образование
Городской округ Симферополь
г. Симферополь
Киевский район



Линия совмещения
листа 1.13 с листом 1.14

Автомобильная дорога

Контур 11

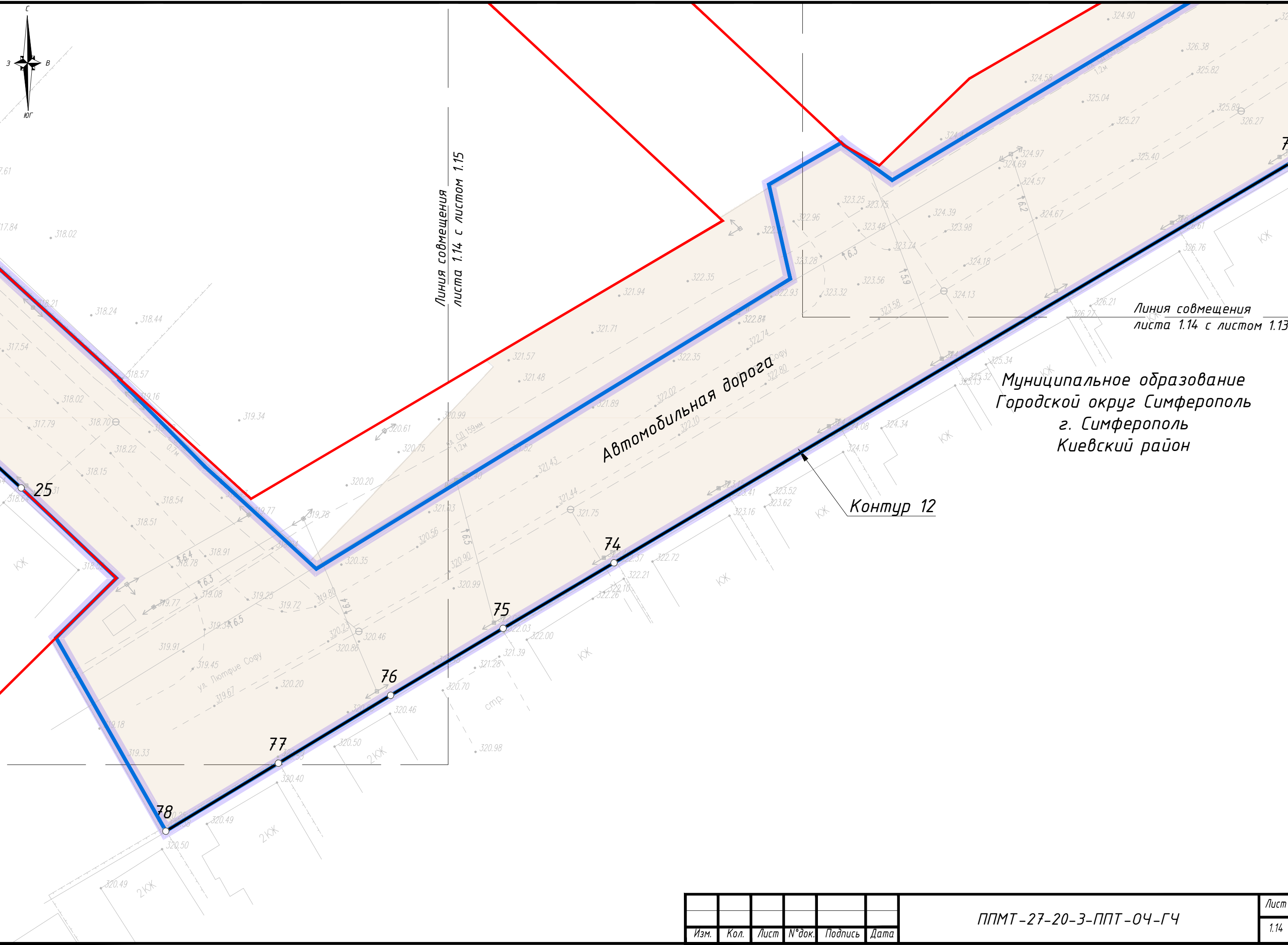
Контур 12

Взам. инв. №
Подп. и дата
Инв. № подл.

Изм.	Кол.	Лист	№ док.	Подпись	Дата

ППМТ-27-20-3-ППТ-04-ГЧ

Лист
1.13



Линия совмещения
листа 1.14 с листом 1.15

Линия совмещения
листа 1.14 с листом 1.13

Автомобильная дорога

Контур 12

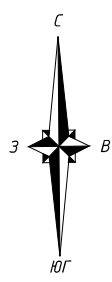
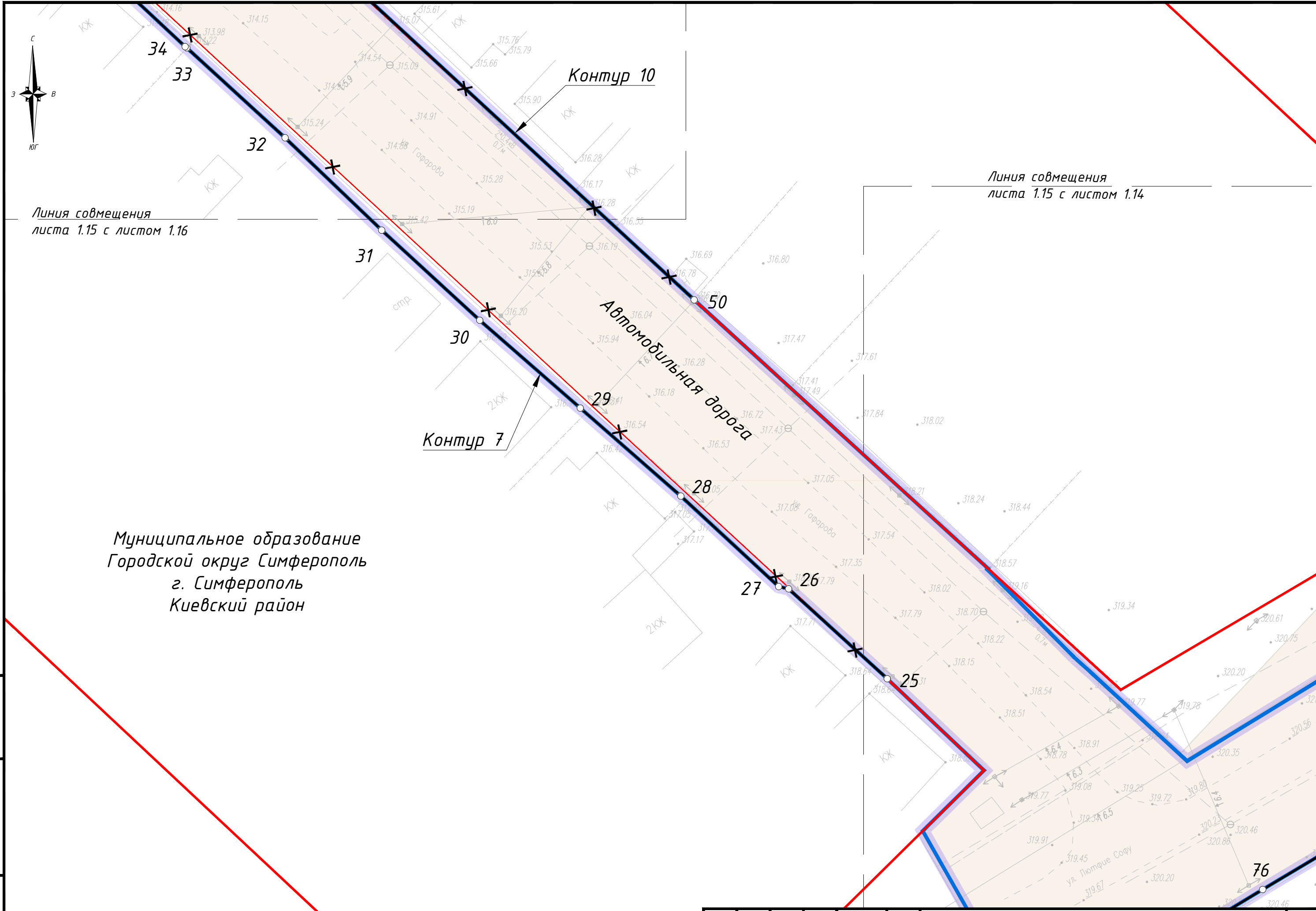
Муниципальное образование
Городской округ Симферополь
г. Симферополь
Киевский район

Инв. № подл.
Подп. и дата
Взам. инв. №

Изм.	Кол.	Лист	№ док.	Подпись	Дата

ППМТ-27-20-3-ППТ-04-ГЧ

Лист
1.14



Инв. № подл.	Подп. и дата	Взам. инв. №

Изм.	Кол.	Лист	№ док.	Подпись	Дата

ППМТ-27-20-3-ППТ-04-ГЧ

Лист
1.15



Муниципальное образование
Городской округ Симферополь
г. Симферополь
Киевский район

Контур 8

Контур 7

Автомобильная дорога

Контур 10

Линия совмещения
листа 1.16 с листом 1.15

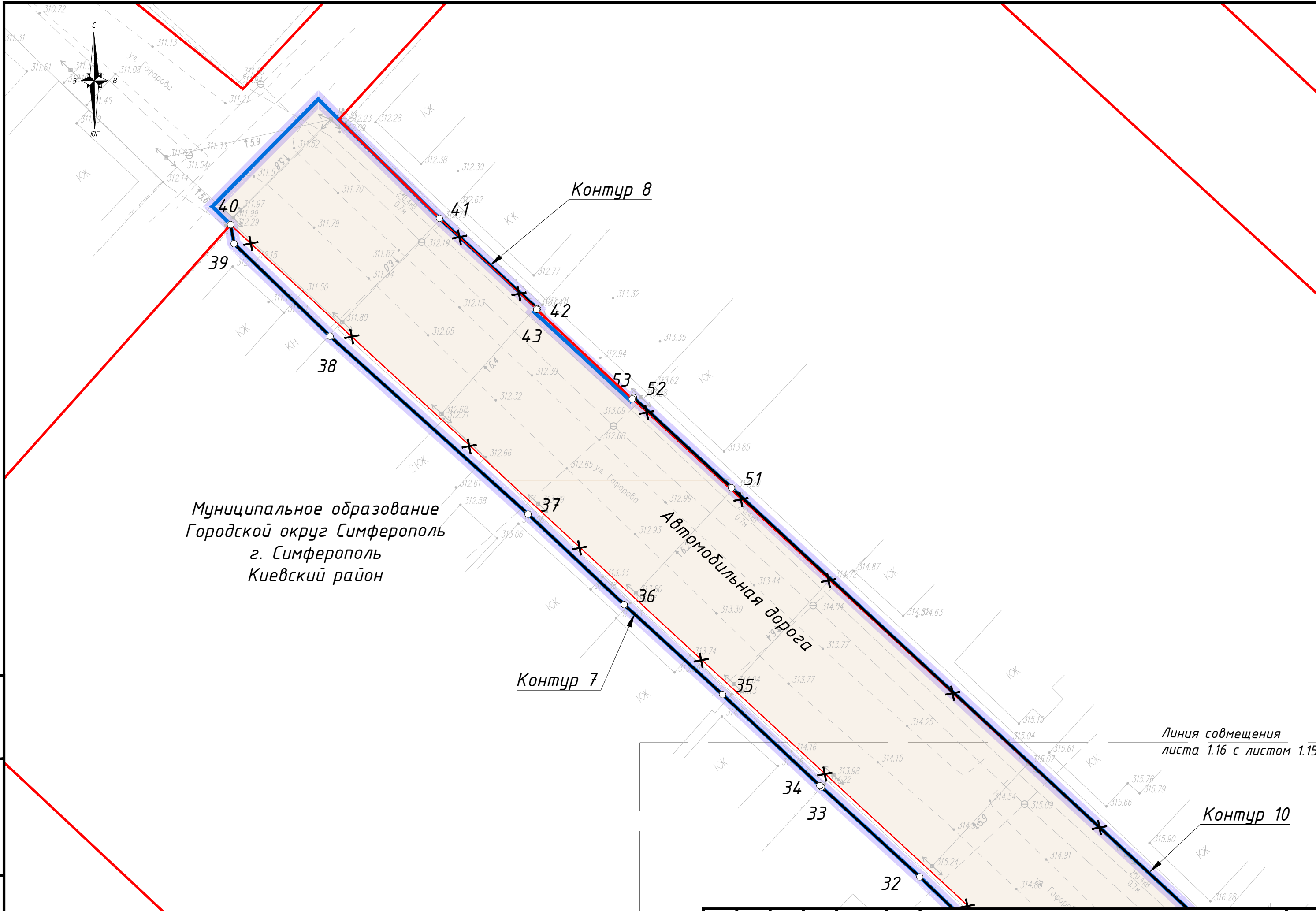
Инв. № подл.
Подп. и дата
Взам. инв. №

Изм.	Кол.	Лист	№ док.	Подпись	Дата

ППМТ-27-20-3-ППТ-04-ГЧ

Лист
1.16

Формат А3



Приложение к чертежу красных линий

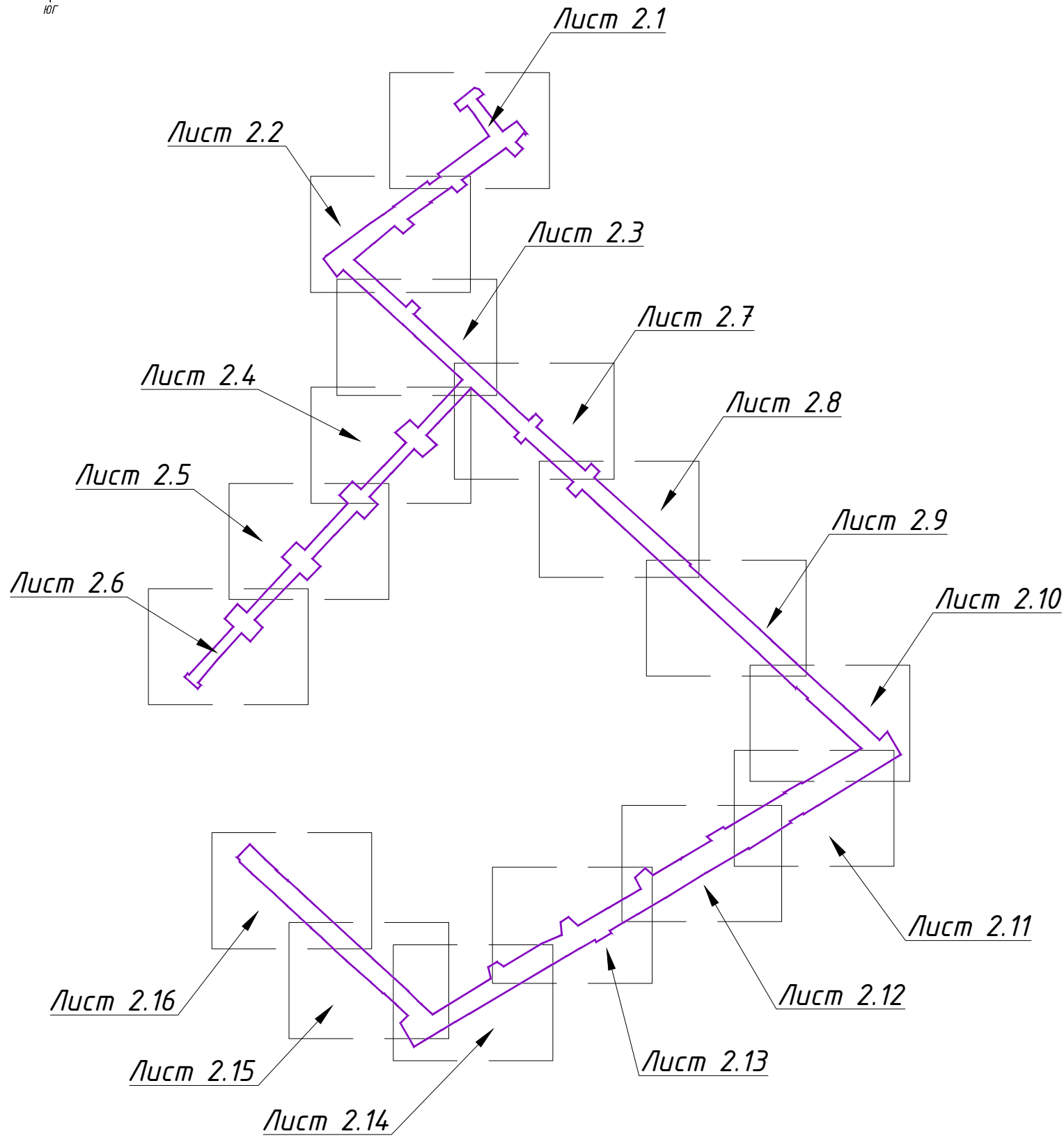
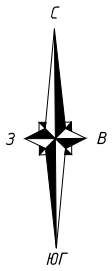
Перечень координат характерных точек красных линий, устанавливаемых в рамках реализации проекта: Внесение изменений в проект планировки и проект межевания территории, расположенной в районе ул. Чадырлар, участок ул. Сейдали Курсеитова, участок переулка Сельский; ул. Мектеп, участок ул. Меркезий, участок ул. Джами; участок ул. Арекет, участок ул. Амета Моллаева, ул. Умера Ипчи, участок ул. Аблякима Гафарова, участок ул. Маариф; участок ул. Лютфие Софу; ул. Горная; ул. Решидова; ул. Алмазарская в городе Симферополе Республики Крым, утвержденной постановлением администрации города Симферополя Республики Крым от 25.12.2020№7413

№ точки	Система координат СК 63 (зона 5)	
	X	Y
Контур 1		
1	4976531,29	5195938,68
2	4976531,33	5195938,72
3	4976522,08	5195948,64
Контур 2		
4	4976541,65	5195986,55
5	4976527,21	5195972,91
6	4976527,12	5195972,82
7	4976512,65	5195959,01
Контур 3		
8	4976543,37	5196044,29
9	4976529,66	5196058,49
10	4976515,85	5196073,10
11	4976510,58	5196068,04
12	4976510,53	5196068,09
Контур 4		
13	4976352,08	5195791,27
14	4976322,92	5195764,11
15	4976293,43	5195736,99
16	4976303,83	5195725,67
17	4976303,81	5195725,65
Контур 5		
18	4976309,21	5196298,69
19	4976322,56	5196284,36
20	4976431,03	5196167,03
21	4976445,38	5196151,72
Контур 6		
22	4976272,16	5196371,82
23	4976338,69	5196298,86
24	4976351,28	5196284,78
Контур 7		
25	4975809,02	5195921,59
26	4975822,51	5195906,79

27	4975822,85	5195905,29
28	4975836,43	5195890,61
29	4975849,63	5195875,52
30	4975862,81	5195860,43
31	4975876,33	5195845,71
32	4975890,19	5195831,22
33	4975903,69	5195816,47
34	4975903,87	5195816,22
35	4975917,54	5195801,62
36	4975931,03	5195786,86
37	4975944,61	5195772,43
38	4975971,32	5195742,72
39	4975985,19	5195728,31
40	4975988,05	5195727,79
Контур 8		
41	4975989,00	5195759,13
42	4975975,44	5195773,83
43	4975975,33	5195773,73
Контур 9		
44	4976135,94	5196519,33
45	4976149,60	5196504,72
46	4976163,41	5196489,94
47	4976177,06	5196475,32
48	4976190,57	5196460,30
49	4976203,98	5196445,45
Контур 10		
50	4975865,87	5195892,61
51	4975948,57	5195802,97
52	4975962,11	5195788,26
53	4975961,90	5195788,06
Контур 11		
54	4976117,69	5196545,63
55	4976054,68	5196442,57
56	4976044,15	5196425,57
57	4976045,26	5196424,83
58	4976035,52	5196408,67
59	4976033,63	5196409,85
60	4976012,08	5196375,36
61	4976001,13	5196357,98
62	4976002,13	5196357,32
63	4975972,28	5196305,73
64	4975940,92	5196254,94
65	4975920,59	5196220,28
66	4975910,45	5196203,05
67	4975900,26	5196185,83
68	4975897,14	5196187,67
Контур 12		
69	4975886,17	5196169,07

70	4975888,85	5196167,48
71	4975878,70	5196149,56
72	4975868,80	5196132,50
73	4975858,66	5196115,32
74	4975797,60	5196012,01
75	4975787,61	5195995,09
76	4975777,40	5195977,94
77	4975767,05	5195960,82
78	4975756,68	5195943,65

Схема расположения листов



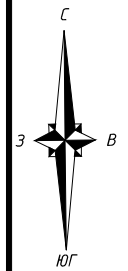
Условные обозначения

- границы территории, в отношении которой осуществляется подготовка проекта планировки
- граница Симферопольского района
- граница городского округа Симферополь
- граница Трудовского сельского поселения
- граница города Симферополя
- граница зоны планируемого размещения линейного объекта
- 30 номера характерных точек границы зон планируемого размещения линейного объекта

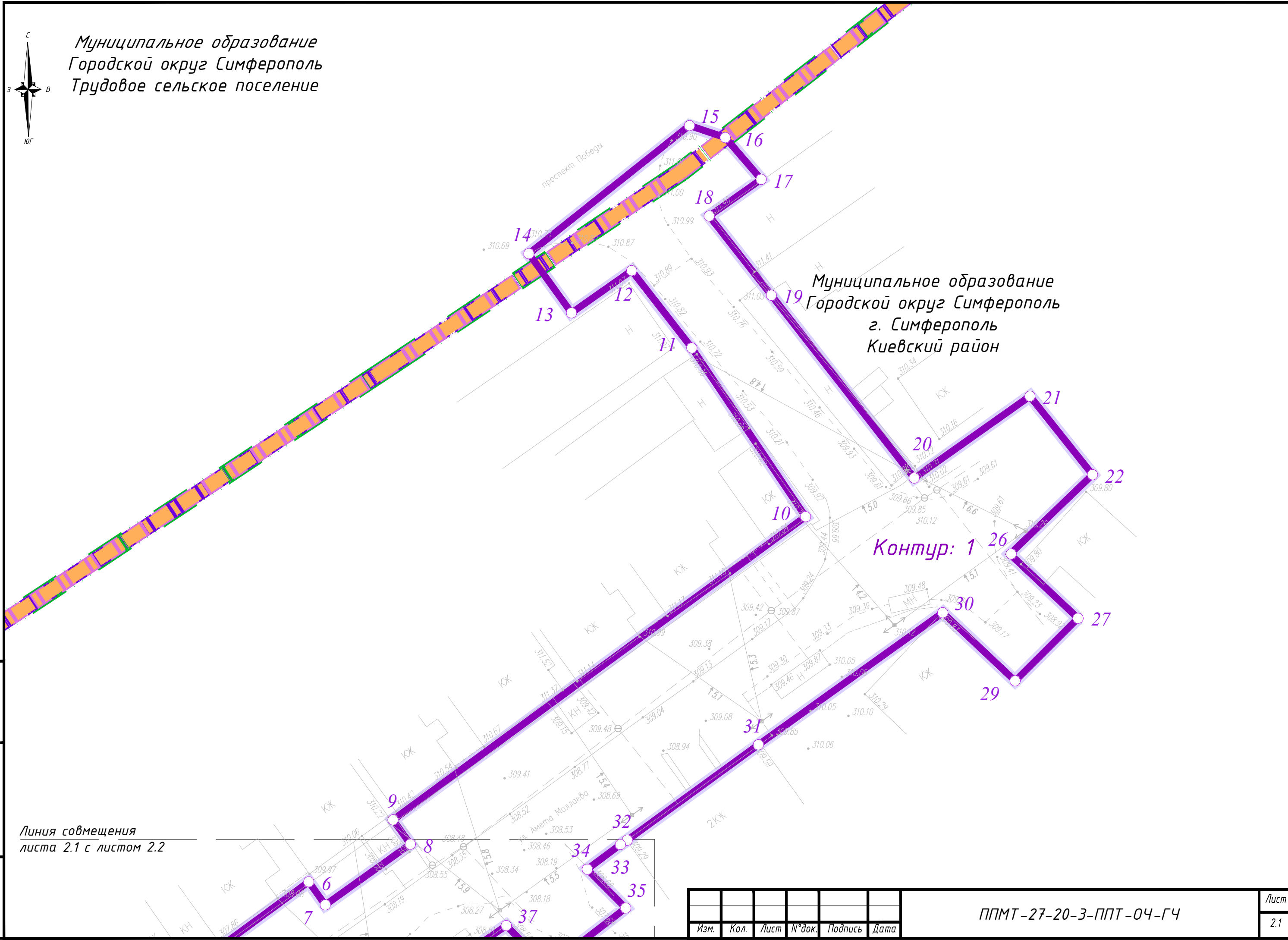
1. Граница территории, в отношении которой осуществляется подготовка проекта планировки территории, устанавливается в соответствии с Постановлением Правительства РФ от 12 мая 2017 г. № 564 "Об утверждении Положения о составе и содержании проектов планировки территории, предусматривающих размещение одного или нескольких линейных объектов".
2. В качестве картографической основы использованы графические материалы инженерно-геодезических изысканий, выполненных центром инженерно-геологических изысканий и проектирования "Геосфера".
3. Система координат местная (СК-63, зона 5).
4. Система высот Балтийская, 1977 года.
5. В настоящем чертеже объединены два графических документа:
 - Чертеж границ зон планируемого размещения линейных объектов;
 - Чертеж границ зон планируемого размещения линейных объектов, подлежащих реконструкции в связи с изменением их местоположения.
6. В настоящем графическом документе не представлены "границы зон планируемого размещения линейных объектов, подлежащих реконструкции в связи с изменением их местоположения", в связи с отсутствием таких объектов.

						ППМТ-27-20-3-ППТ-04-ГЧ		
						Внесение изменений в проект планировки и проект межевания территории, расположенной в районе ул. Чадырлар, участок ул. Сейдали Курсеитова, участок переулка Сельский; ул. Мектеп, участок ул. Меркезий, участок ул. Джани; участок ул. Арекет, участок ул. Амета Моллаева, ул. Умера Ипчи, участок ул. Аблякина Гафарова, участок ул. Маариф; участок ул. Люфие Софу; ул. Горная; ул. Решидова; ул. Алмазарская в городе Симферополе Республики Крым, утвержденный постановлением Администрации города Симферополя Республики Крым от 25.12.2020 №7413		
Изм	Кол.уч	Лист	№ док	Подпись	Дата	Стадия	Лист	Листов
						Проект планировки территории Основная часть	ПП	2.0
Рук. отдела	Черябкин				04.22			
Разработал	Черябкина				04.22			
Проверил	Черябкин				04.22	Чертеж границ зон планируемого размещения линейных объектов. Чертеж границ зон планируемого размещения линейных объектов, подлежащих реконструкции в связи с изменением их местоположения М 1:500	000 "КРТ Система"	
Н.контроль	Черябкина				04.22			

Инв. № подл. Подпись и дата
 Возм. инв. №



Муниципальное образование
Городской округ Симферополь
Трудовое сельское поселение



Муниципальное образование
Городской округ Симферополь
г. Симферополь
Киевский район

Контур: 1

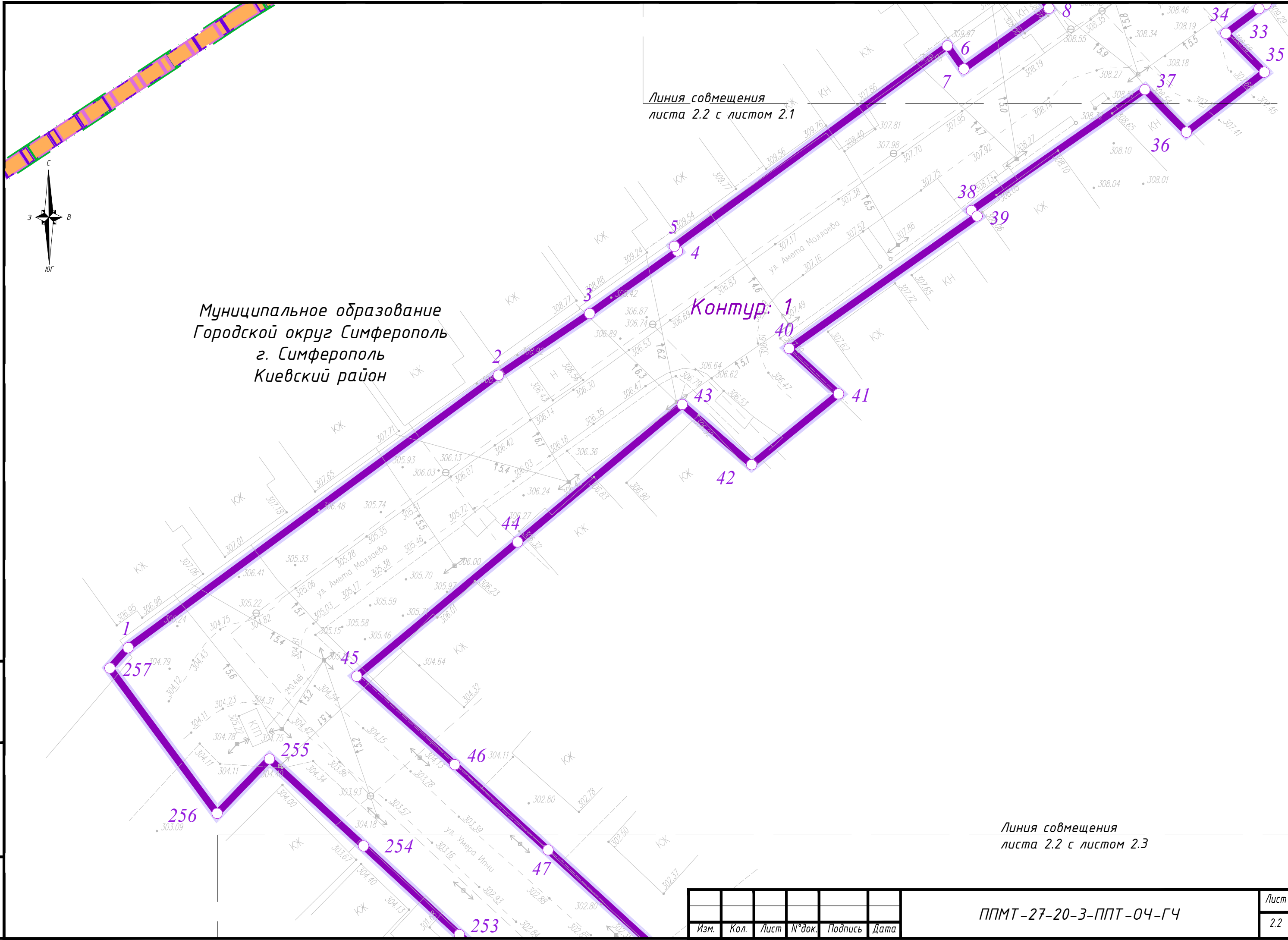
Линия совмещения
листа 2.1 с листом 2.2

Взам. инв. №
Подп. и дата
Инв. № подл.

Изм.	Кол.	Лист	№ док.	Подпись	Дата

ППМТ-27-20-3-ППТ-04-ГЧ

Лист
2.1



Муниципальное образование
Городской округ Симферополь
г. Симферополь
Киевский район

Линия совмещения
листа 2.2 с листом 2.1

Контур: 1

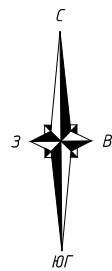
Линия совмещения
листа 2.2 с листом 2.3

Инв. № подл.	
Подп. и дата	
Взам. инв. №	

Изм.	Кол.	Лист	№ док.	Подпись	Дата

ППМТ-27-20-3-ППТ-04-ГЧ

Лист
2.2



Линия совмещения
листа 2.3 с листом 2.2

Муниципальное образование
Городской округ Симферополь
г. Симферополь
Киевский район

Контур: 1

Линия совмещения
листа 2.3 с листом 2.7

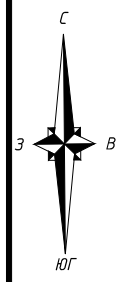
Линия совмещения
листа 2.3 с листом 2.4

Взам. инв. №
Подп. и дата
Инв. № подл.

Изм.	Кол.	Лист	№ док.	Подпись	Дата

ППМТ-27-20-3-ППТ-04-ГЧ

Лист
2.3

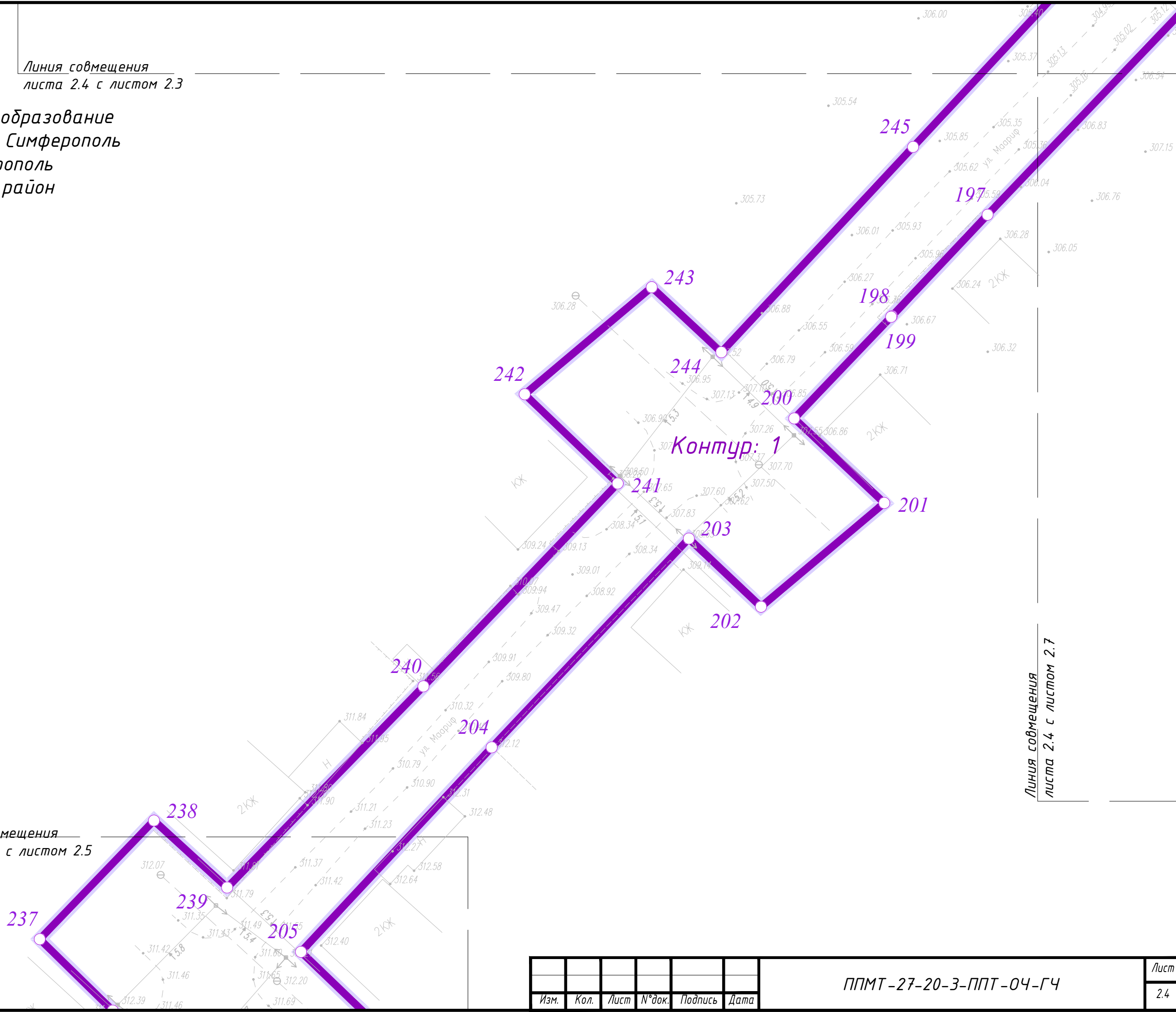


Линия совмещения
листа 2.4 с листом 2.3

Муниципальное образование
Городской округ Симферополь
г. Симферополь
Киевский район

Линия совмещения
листа 2.4 с листом 2.5

Линия совмещения
листа 2.4 с листом 2.7

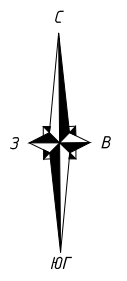


Инв. № подл.	
Подп. и дата	
Взам. инв. №	

Изм.	Кол.	Лист	№ док.	Подпись	Дата

ППМТ-27-20-3-ППТ-04-ГЧ

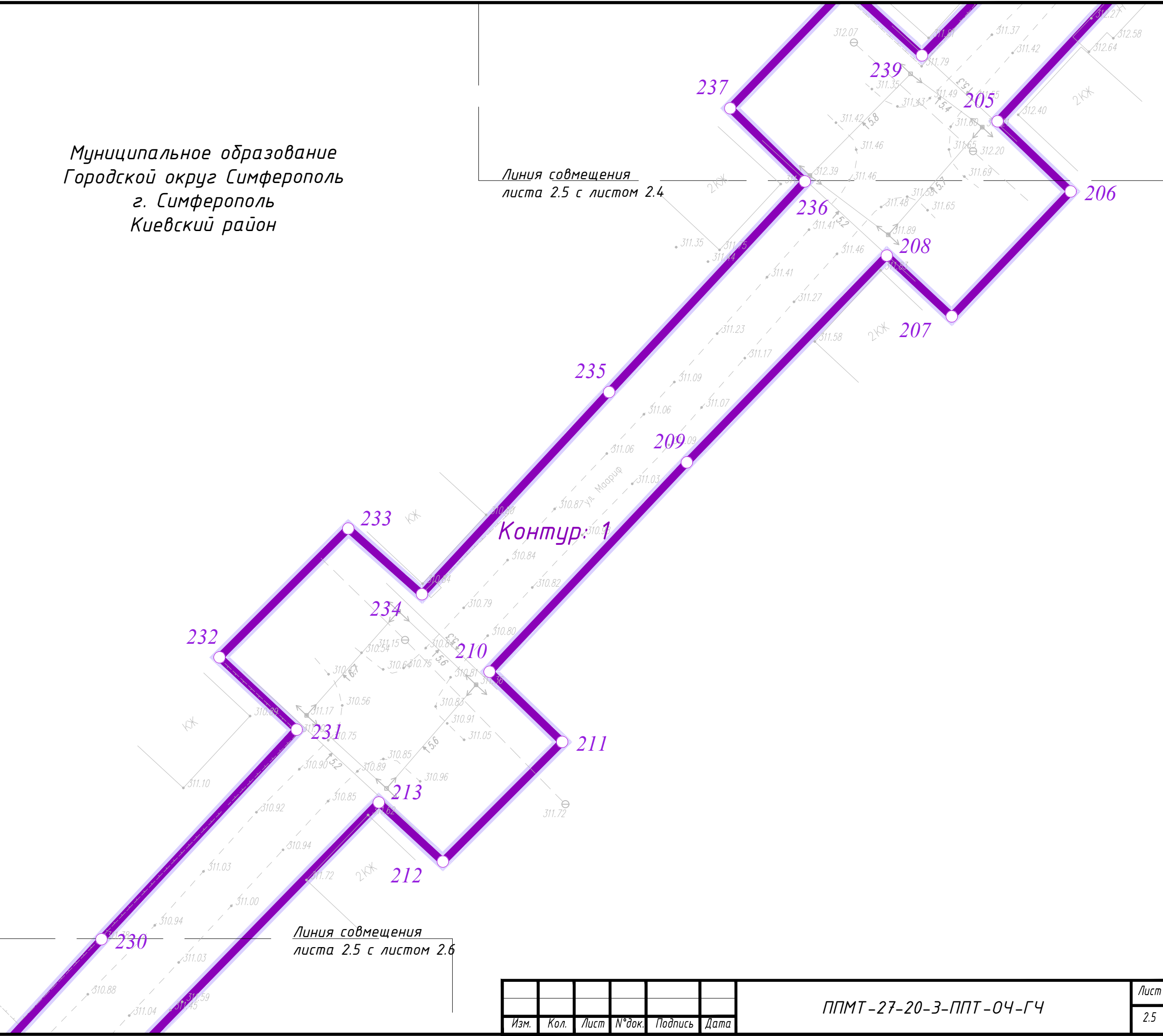
Лист
2.4



Муниципальное образование
Городской округ Симферополь
г. Симферополь
Киевский район

Линия совмещения
листа 2.5 с листом 2.4

Линия совмещения
листа 2.5 с листом 2.6

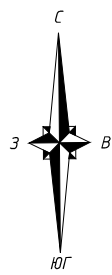


Взам. инв. №
Подп. и дата
Инв. № подл.

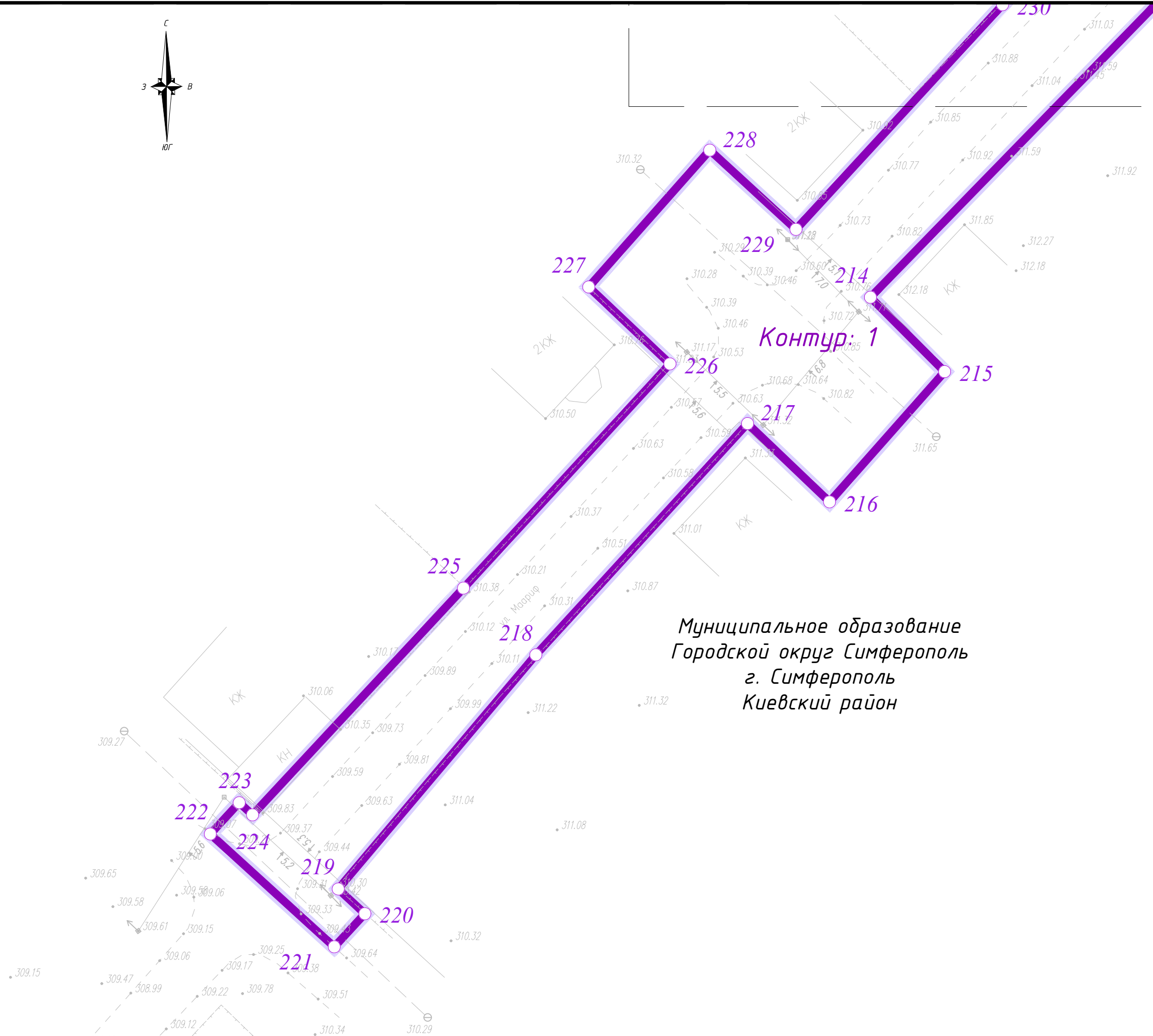
Изм.	Кол.	Лист	№ док.	Подпись	Дата

ППМТ-27-20-3-ППТ-04-ГЧ

Лист
2.5



Линия совмещения
листа 2.6 с листом 2.5



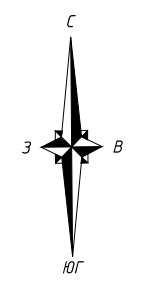
Муниципальное образование
Городской округ Симферополь
г. Симферополь
Киевский район

Инв. № подл.
Подп. и дата
Взам. инв. №

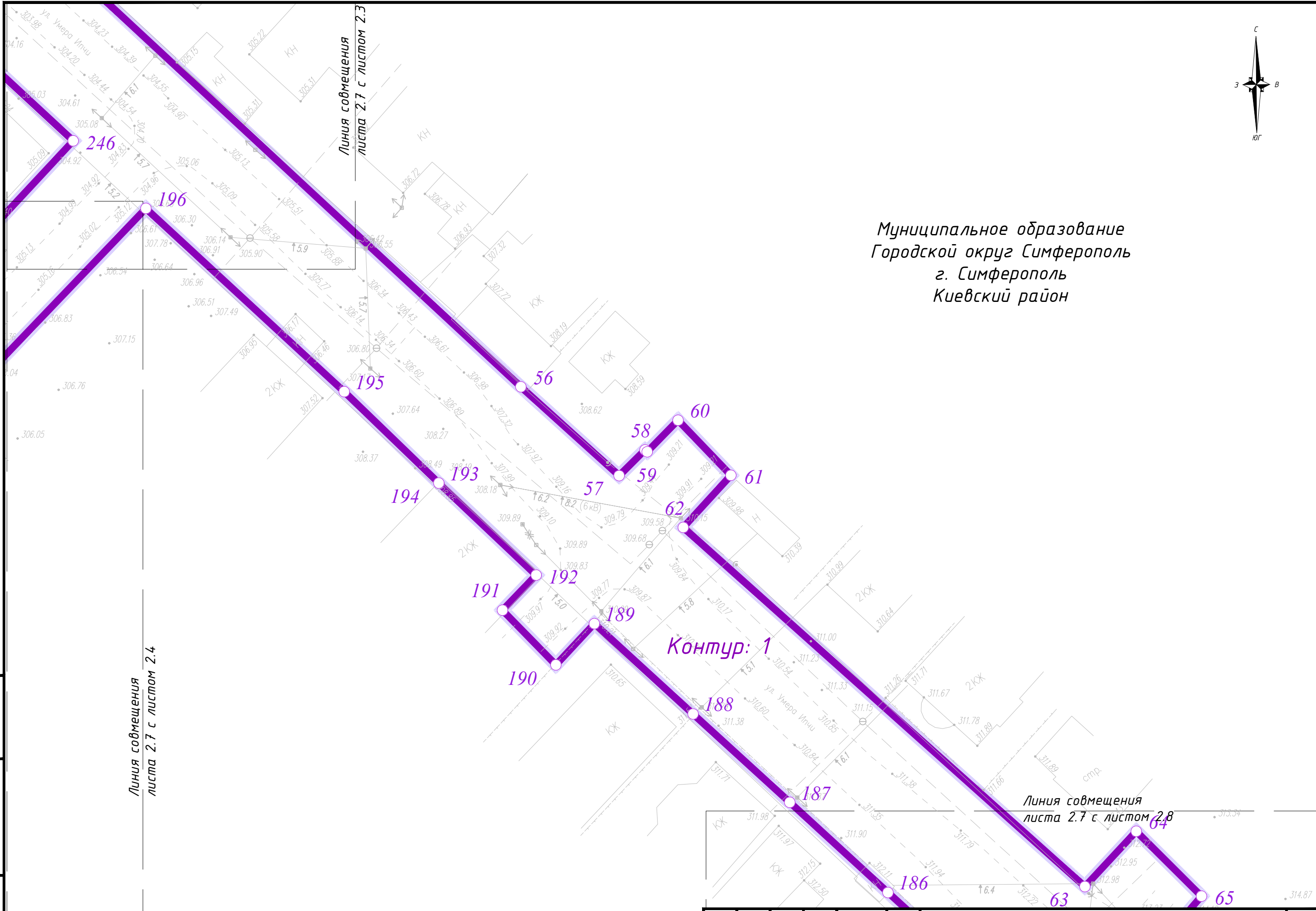
Изм.	Кол.	Лист	№ док.	Подпись	Дата

ППМТ-27-20-3-ППТ-04-ГЧ

Лист
2.6



Муниципальное образование
Городской округ Симферополь
г. Симферополь
Киевский район



Инв. № подл.	Подп. и дата	Взам. инв. №

Линия совмещения
листа 2.7 с листом 2.4

Линия совмещения
листа 2.7 с листом 2.3

Линия совмещения
листа 2.7 с листом 2.8

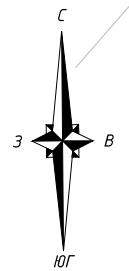
Контур: 1

Изм.	Кол.	Лист	№ док.	Подпись	Дата

ППМТ-27-20-3-ППТ-04-ГЧ

Лист
2.7

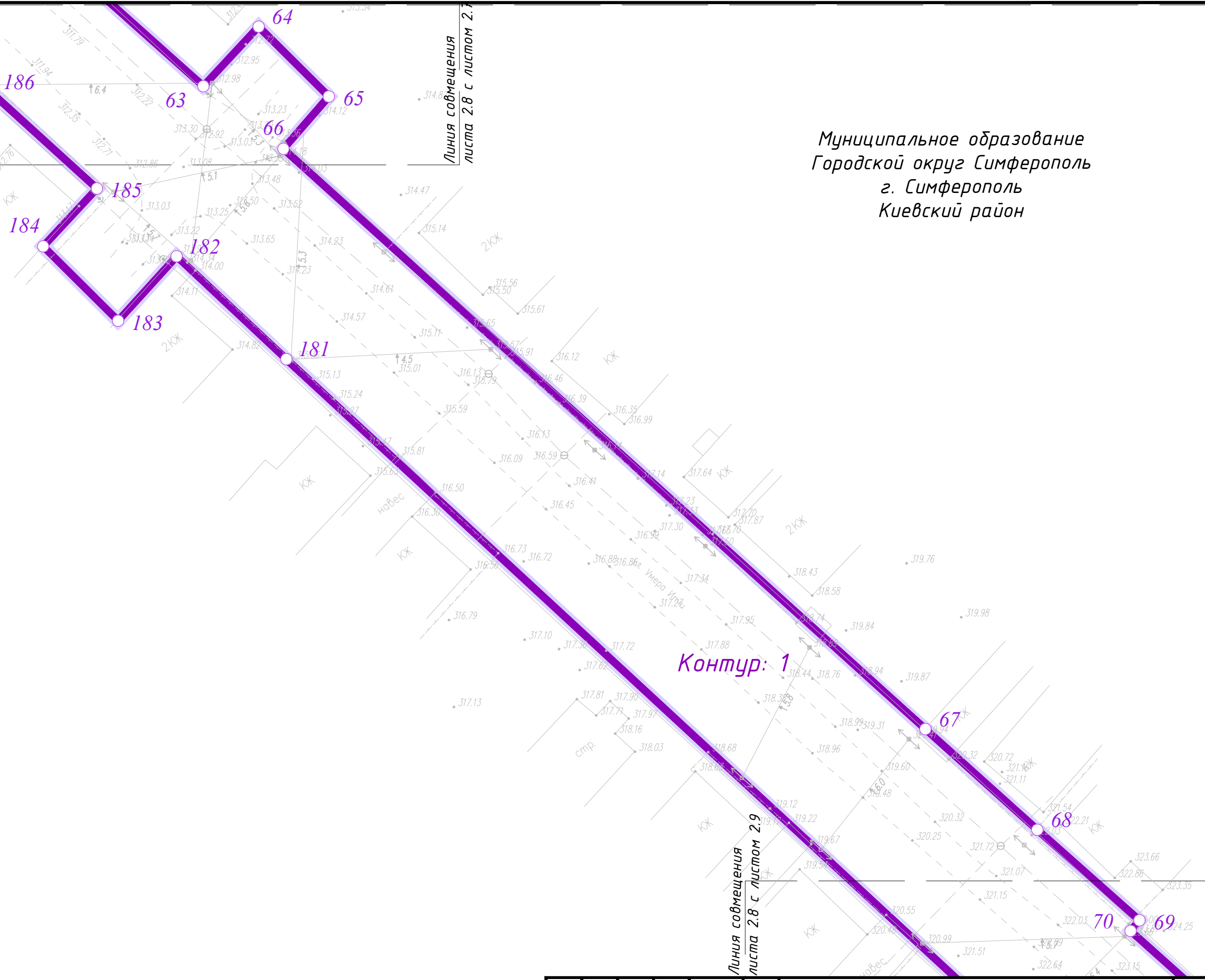
Муниципальное образование
Городской округ Симферополь
г. Симферополь
Киевский район



Линия совмещения
листа 2.8 с листом 2.7

Линия совмещения
листа 2.8 с листом 2.9

Контур: 1

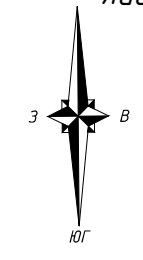


Инв. № подл.
Подп. и дата
Взам. инв. №

Изм.	Кол.	Лист	№ док.	Подпись	Дата

ППМТ-27-20-3-ППТ-04-ГЧ

Лист
2.8



Линия совмещения
с листа 2.9 с листом 2.8

Муниципальное образование
Городской округ Симферополь
г. Симферополь
Киевский район

Контур. 1

Линия совмещения
листа 2.9 с листом
2.10

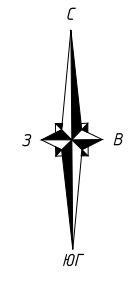
Инв. № подл.
Подп. и дата
Взам. инв. №

Изм.	Кол.	Лист	№ док.	Подпись	Дата

ППМТ-27-20-3-ППТ-04-ГЧ

Лист
2.9

Линия совмещения
листа 2.10 с листом
2.9



Муниципальное образование
Городской округ Симферополь
г. Симферополь
Киевский район

Взам. инв. №
Подп. и дата
Инв. № подл.

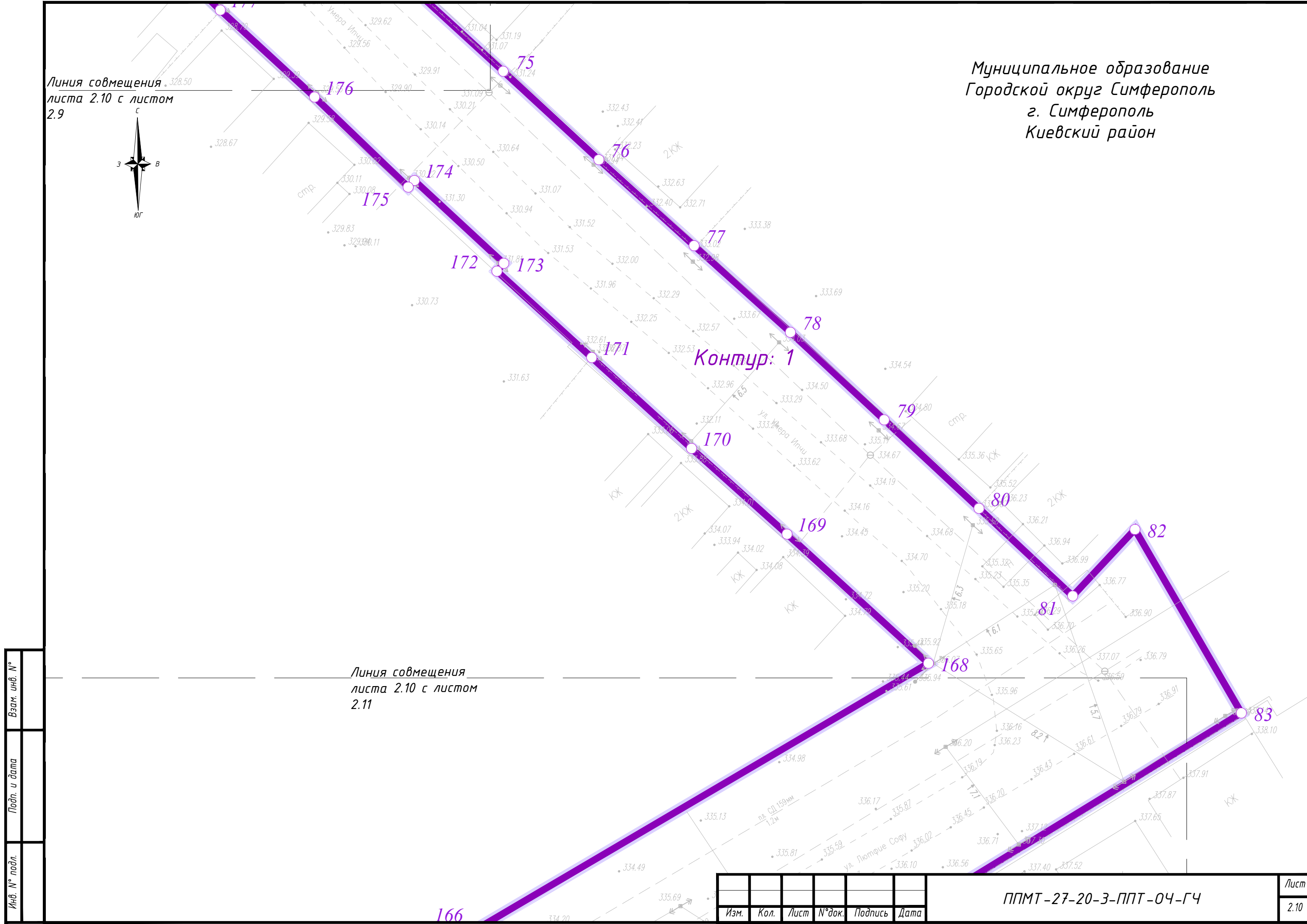
Линия совмещения
листа 2.10 с листом
2.11

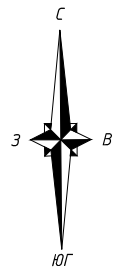
Изм.	Кол.	Лист	№ док.	Подпись	Дата

ППМТ-27-20-3-ППТ-04-ГЧ

Лист
2.10

Формат А3





Линия совмещения
листа 2.11 с листом
2.10

Контур: 1

Муниципальное образование
Городской округ Симферополь
г. Симферополь
Киевский район

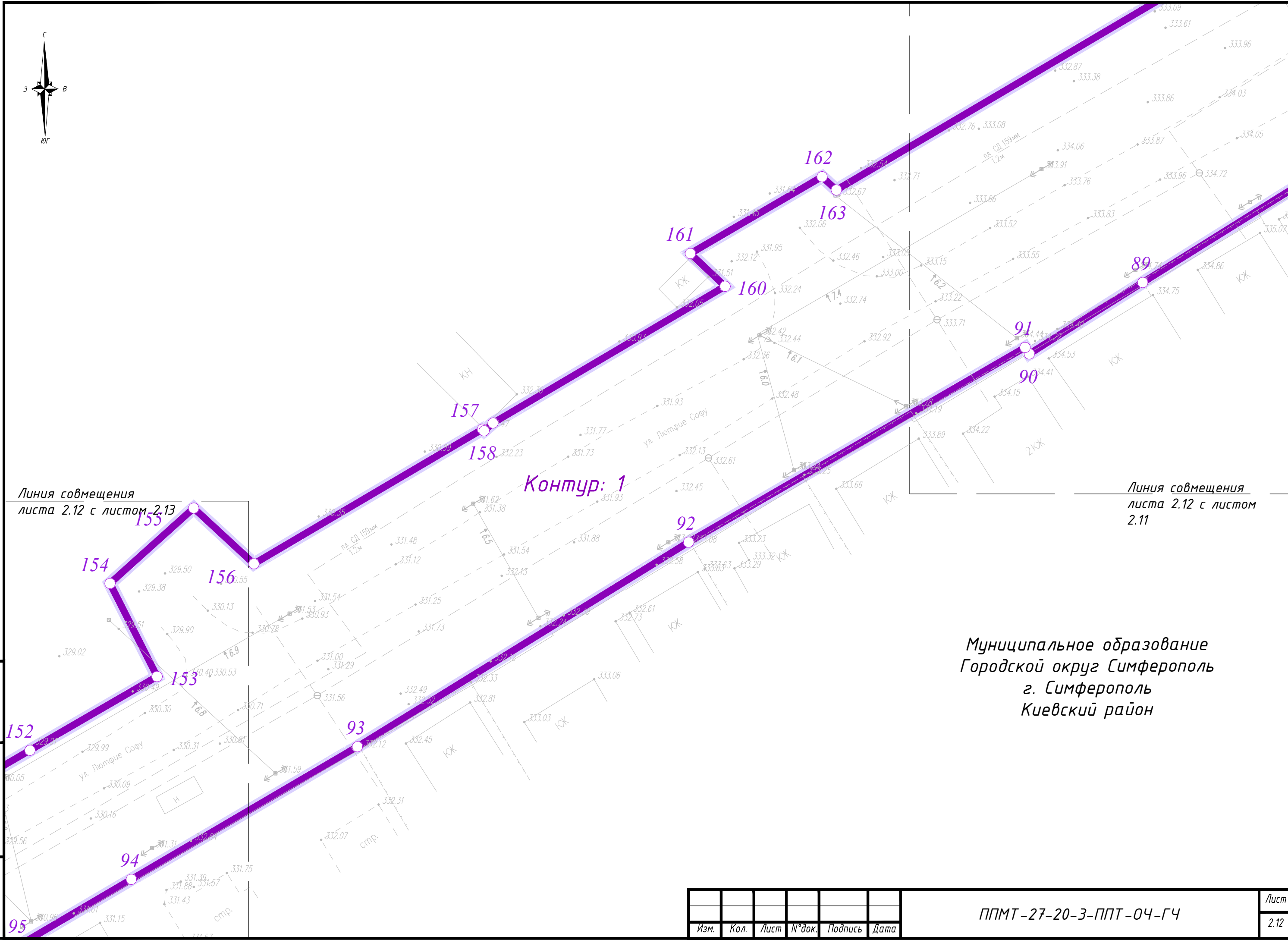
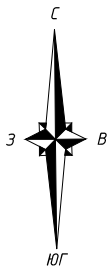
Линия совмещения
листа 2.11 с листом
2.12

Инв. № подл.
Подп. и дата
Взам. инв. №

Изм.	Кол.	Лист	№ док.	Подпись	Дата

ППМТ-27-20-3-ППТ-04-ГЧ

Лист
2.11



Линия совмещения
листа 2.12 с листом 2.13

Линия совмещения
листа 2.12 с листом
2.11

Контур: 1

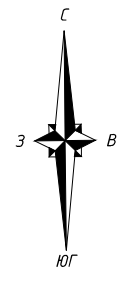
Муниципальное образование
Городской округ Симферополь
г. Симферополь
Киевский район

Взам. инв. №
Подп. и дата
Инв. № подл.

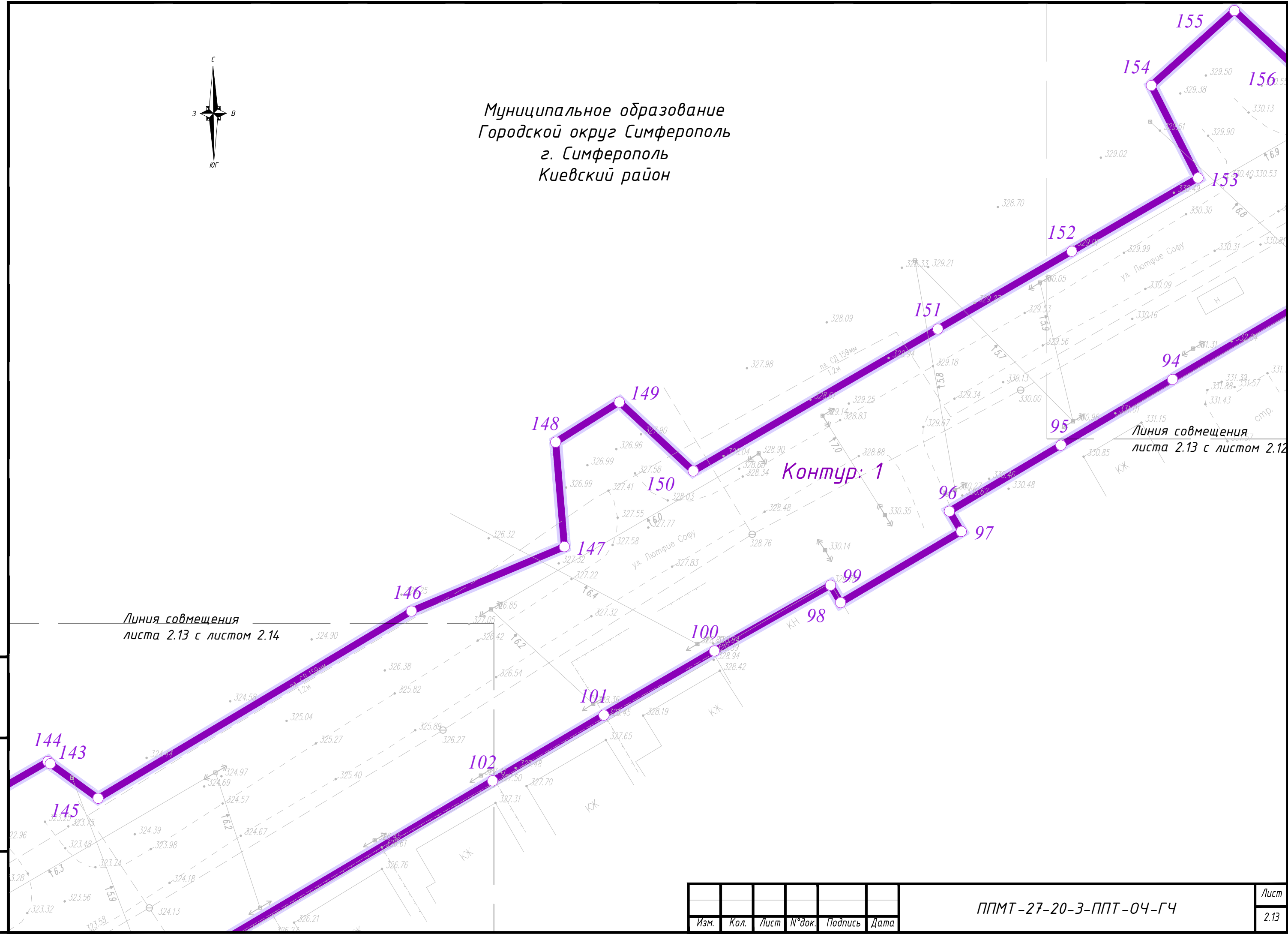
Изм.	Кол.	Лист	№ док.	Подпись	Дата

ППМТ-27-20-3-ППТ-04-ГЧ

Лист
2.12



Муниципальное образование
Городской округ Симферополь
г. Симферополь
Киевский район

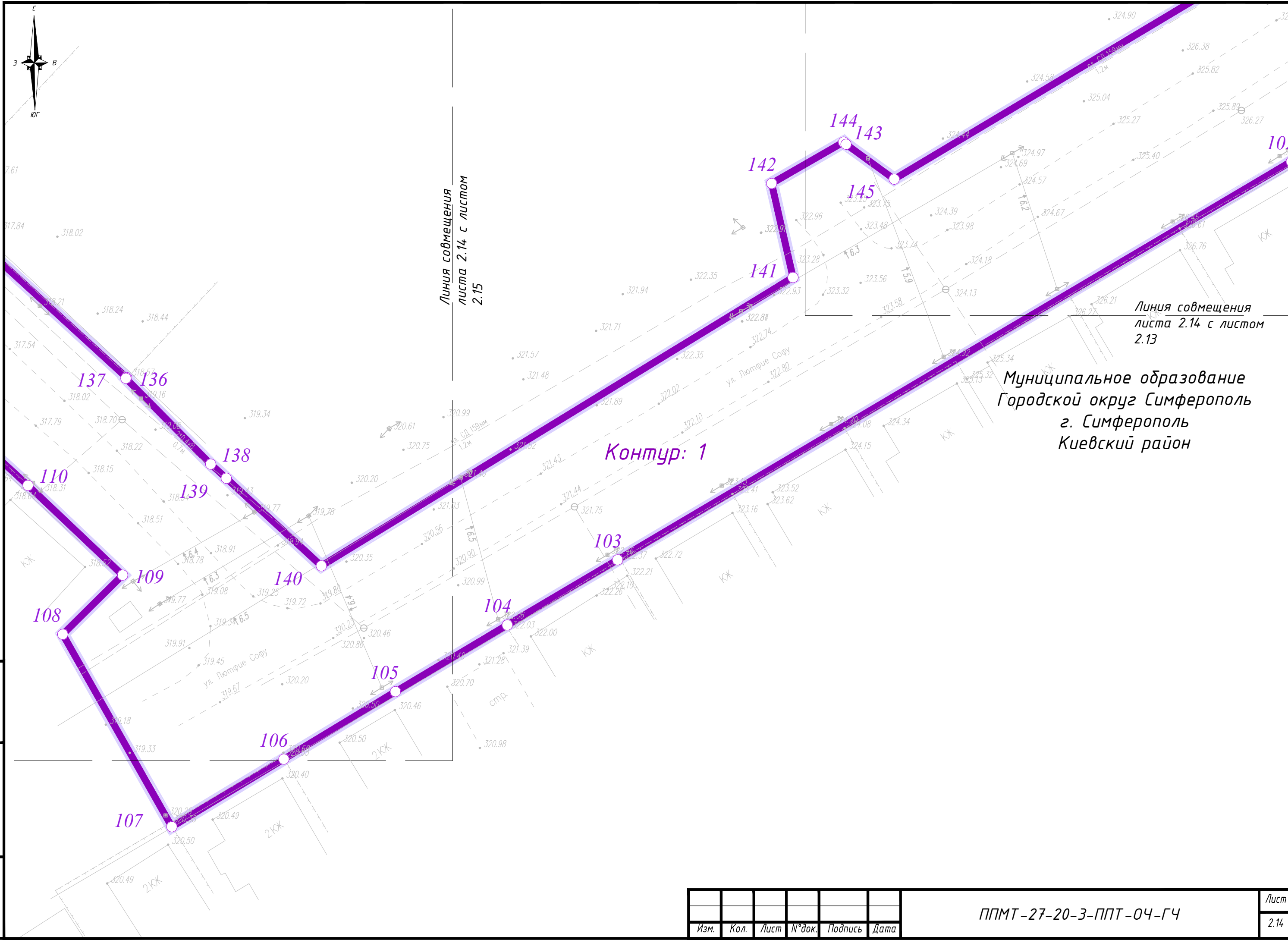
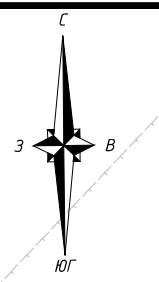


Взам. инв. №
Подп. и дата
Инв. № подл.

Изм.	Кол.	Лист	№ док.	Подпись	Дата

ППМТ-27-20-3-ППТ-04-ГЧ

Лист
2.13



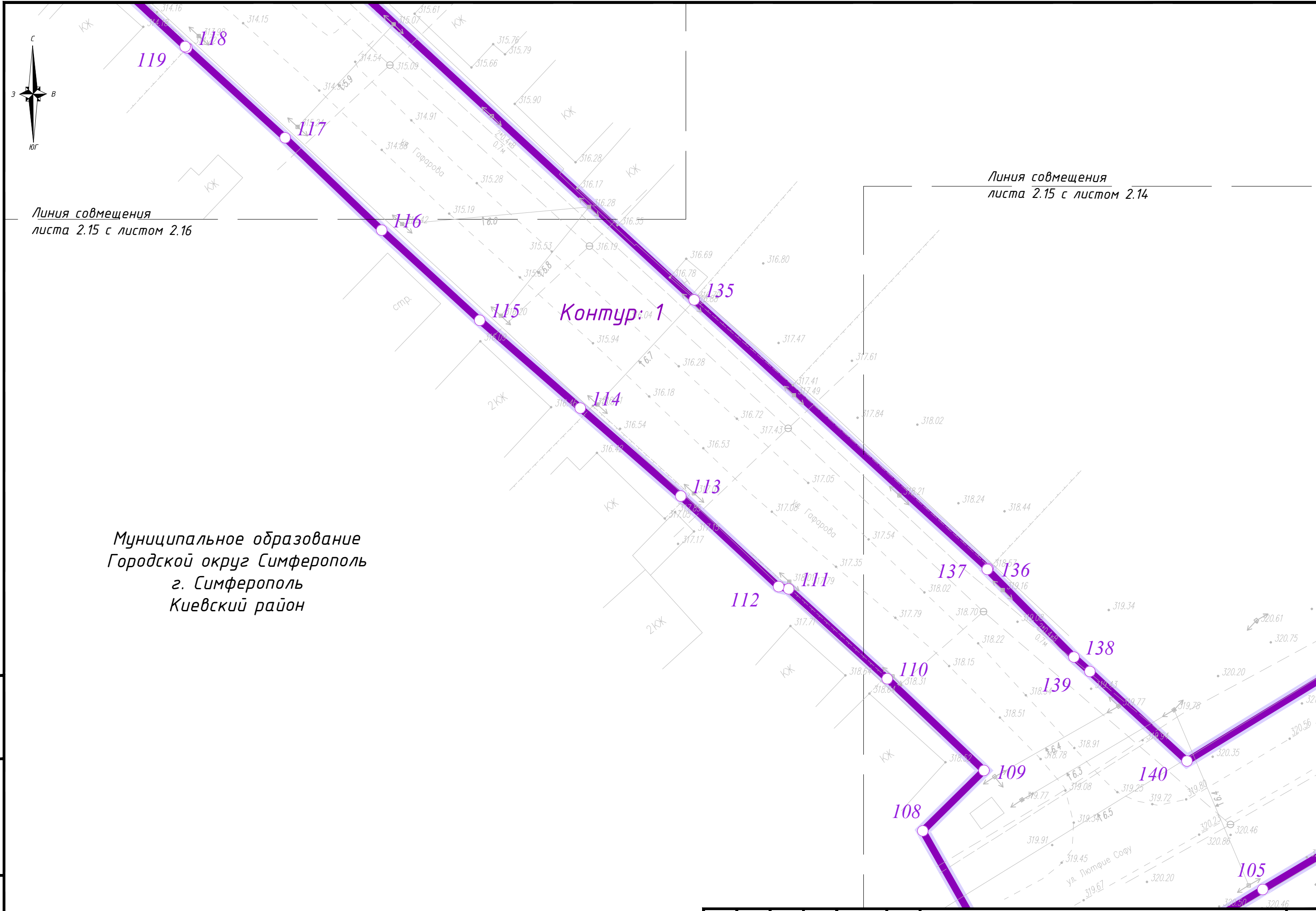
Муниципальное образование
Городской округ Симферополь
г. Симферополь
Киевский район

Инв. № подл.
Подп. и дата
Взам. инв. №

Изм.	Кол.	Лист	№ док.	Подпись	Дата

ППМТ-27-20-3-ППТ-04-ГЧ

Лист
2.14



Линия совмещения
листа 2.15 с листом 2.16

Линия совмещения
листа 2.15 с листом 2.14

Муниципальное образование
Городской округ Симферополь
г. Симферополь
Киевский район

Контур: 1

Инв. № подл.	Подп. и дата	Взам. инв. №

Изм.	Кол.	Лист	№ док.	Подпись	Дата

ППМТ-27-20-3-ППТ-04-ГЧ

Лист
2.15

Муниципальное образование
Городской округ Симферополь
г. Симферополь
Киевский район

Контур: 1

Линия совмещения
листа 2.16 с листом 2.15

Инв. № подл.	Подп. и дата	Взам. инв. №

Изм.	Кол.	Лист	№ док.	Подпись	Дата

ППМТ-27-20-3-ППТ-04-ГЧ

Лист
2.16

Формат А3

