

**ДОКУМЕНТАЦИЯ
ПО ВНЕСЕНИЮ ИЗМЕНЕНИЙ В ПРОЕКТ ПЛАНИРОВКИ И ПРОЕКТ
МЕЖЕВАНИЯ ТЕРРИТОРИИ,**

*РАСПОЛОЖЕННОЙ В РАЙОНЕ УЛ. ЧАДЫРЛАР, УЧАСТОК УЛ. СЕЙДАЛИ
КУРСЕИТОВА, УЧАСТОК ПЕРЕУЛКА СЕЛЬСКИЙ; УЛ. МЕКТЕП,
УЧАСТОК УЛ. МЕРКЕЗИЙ, УЧАСТОК УЛ. ДЖАМИ; УЧАСТОК
УЛ. АРЕКЕТ, УЧАСТОК УЛ. АМЕТА МОЛЛАЕВА, УЛ. УМЕРА ИПЧИ,
УЧАСТОК УЛ. АБЛЯКИМА ГАФАРОВА, УЧАСТОК УЛ. МААРИФ;
УЧАСТОК УЛ. ЛЮТФИЕ СОФУ; УЛ. ГОРНАЯ; УЛ. РЕШИДОВА;
УЛ. АЛМАЗАРСКАЯ В ГОРОДЕ СИМФЕРОПОЛЕ РЕСПУБЛИКИ КРЫМ,
УТВЕРЖДЕННОЙ ПОСТАНОВЛЕНИЕМ АДМИНИСТРАЦИИ ГОРОДА
СИМФЕРОПОЛЯ РЕСПУБЛИКИ КРЫМ ОТ 25.12.2020 № 7413*

**«УЧАСТОК УЛ. АРЕКЕТ, УЧАСТОК УЛ. АМЕТА МОЛЛАЕВА, УЛ. УМЕРА
ИПЧИ, УЧАСТОК УЛ. АБЛЯКИМА ГАФАРОВА, УЧАСТОК
УЛ. МААРИФ, УЧАСТОК УЛ. ЛЮТФИЕ СОФУ»**

*ПРОЕКТ МЕЖЕВАНИЯ ТЕРРИТОРИИ
ГРАФИЧЕСКАЯ ЧАСТЬ*

ППМТ-27-20-3-ПМТ-ОЧ-ГЧ

Раздел 1

*Симферополь
2022 год*

**ДОКУМЕНТАЦИЯ
ПО ВНЕСЕНИЮ ИЗМЕНЕНИЙ В ПРОЕКТ ПЛАНИРОВКИ И ПРОЕКТ
МЕЖЕВАНИЯ ТЕРРИТОРИИ,**

**РАСПОЛОЖЕННОЙ В РАЙОНЕ УЛ. ЧАДЫРЛАР, УЧАСТОК УЛ. СЕЙДАЛИ
КУРСЕИТОВА, УЧАСТОК ПЕРЕУЛКА СЕЛЬСКИЙ; УЛ. МЕКТЕП,
УЧАСТОК УЛ. МЕРКЕЗИЙ, УЧАСТОК УЛ. ДЖАМИ; УЧАСТОК
УЛ. АРЕКЕТ, УЧАСТОК УЛ. АМЕТА МОЛЛАЕВА, УЛ. УМЕРА ИПЧИ,
УЧАСТОК УЛ. АБЛЯКИМА ГАФАРОВА, УЧАСТОК УЛ. МААРИФ;
УЧАСТОК УЛ. ЛЮТФИЕ СОФУ; УЛ. ГОРНАЯ; УЛ. РЕШИДОВА;
УЛ. АЛМАЗАРСКАЯ В ГОРОДЕ СИМФЕРОПОЛЕ РЕСПУБЛИКИ КРЫМ,
УТВЕРЖДЕННОЙ ПОСТАНОВЛЕНИЕМ АДМИНИСТРАЦИИ ГОРОДА
СИМФЕРОПОЛЯ РЕСПУБЛИКИ КРЫМ ОТ 25.12.2020 № 7413**

**«УЧАСТОК УЛ. АРКЕТ, УЧАСТОК УЛ. АМЕТА МОЛЛАЕВА, УЛ. УМЕРА
ИПЧИ, УЧАСТОК УЛ. АБЛЯКИМА ГАФАРОВА, УЧАСТОК
УЛ. МААРИФ, УЧАСТОК УЛ. ЛЮТФИЕ СОФУ»**

**ПРОЕКТ МЕЖЕВАНИЯ ТЕРРИТОРИИ
ГРАФИЧЕСКАЯ ЧАСТЬ**

ППМТ-27-20-3-ПМТ-ОЧ-ГЧ

Раздел 1

Заказчик:	Департамент капитального строительства Администрации города Симферополя
Исполнитель:	ООО «КРТ Система»

Генеральный директор

Технический директор






А.В. Сердюков

Р.С. Левицкий

**Симферополь
2022 год**

Состав документации

№ п/п	Обозначение	Наименование	Примечания
Основная часть проекта планировки территории			
1	ППМТ-27-20-3-ППТ-ОЧ-ГЧ	Раздел 1. Проект планировки территории. Графическая часть	
2	ППМТ-27-20-3-ППТ-ОЧ-ПЗ	Раздел 2. Положение о размещении линейных объектов	
Материалы по обоснованию проекта планировки территории			
3	ППМТ-27-20-3-ППТ-МО-ГЧ	Раздел 3. Материалы по обоснованию проекта планировки территории. Графическая часть	
4	ППМТ-27-20-3-ППТ-МО-ПЗ	Раздел 4. Материалы по обоснованию проекта планировки территории. Пояснительная записка	
Основная часть проекта межевания территории			
5	ППМТ-27-20-3-ПМТ-ОЧ-ГЧ	Раздел 1. Проект межевания территории. Графическая часть	
6	ППМТ-27-20-3-ПМТ-ОЧ-ТЧ	Раздел 2. Проект межевания территории. Текстовая часть	
Материалы по обоснованию проекта межевания территории			
7	ППМТ-27-20-3-ПМТ-МО-ГЧ	Раздел 3. Материалы по обоснованию проекта межевания территории. Графическая часть	
8	ППМТ-27-20-3-ПМТ-МО-ПЗ	Раздел 4. Материалы по обоснованию проекта межевания территории. Пояснительная записка	

ППМТ-27-20-3-ПМТ-ОЧ-ГЧ									
Изм.	Кол.уч	Лист	№док	Подп.	Дата	Состав документации	Стадия	Лист	Листов
Рук.отдела	Исаченко				04.22		П	1	1
Разработал	Черкасова				04.22		ООО «КРТ Система»		
Проверил	Исаченко				04.22				
Н. контр.	Черкасова				04.22				

Содержание

№ п/п	Наименование раздела	Страница
1	Содержание	4
2	Чертеж межевания территории М 1:500	5

						ППМТ-27-20-3-ПМТ-ОЧ-ГЧ			
Изм.	Кол.уч	Лист	№док	Подп.	Дата	Содержание	Стадия	Лист	Листов
Рук.отдела	Исаченко				04.22		П	1	1
Разработал	Черкасова				04.22				
Проверил	Исаченко				04.22				
Н. контр.	Черкасова				04.22				
							ООО «КРТ Система»		

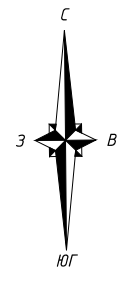
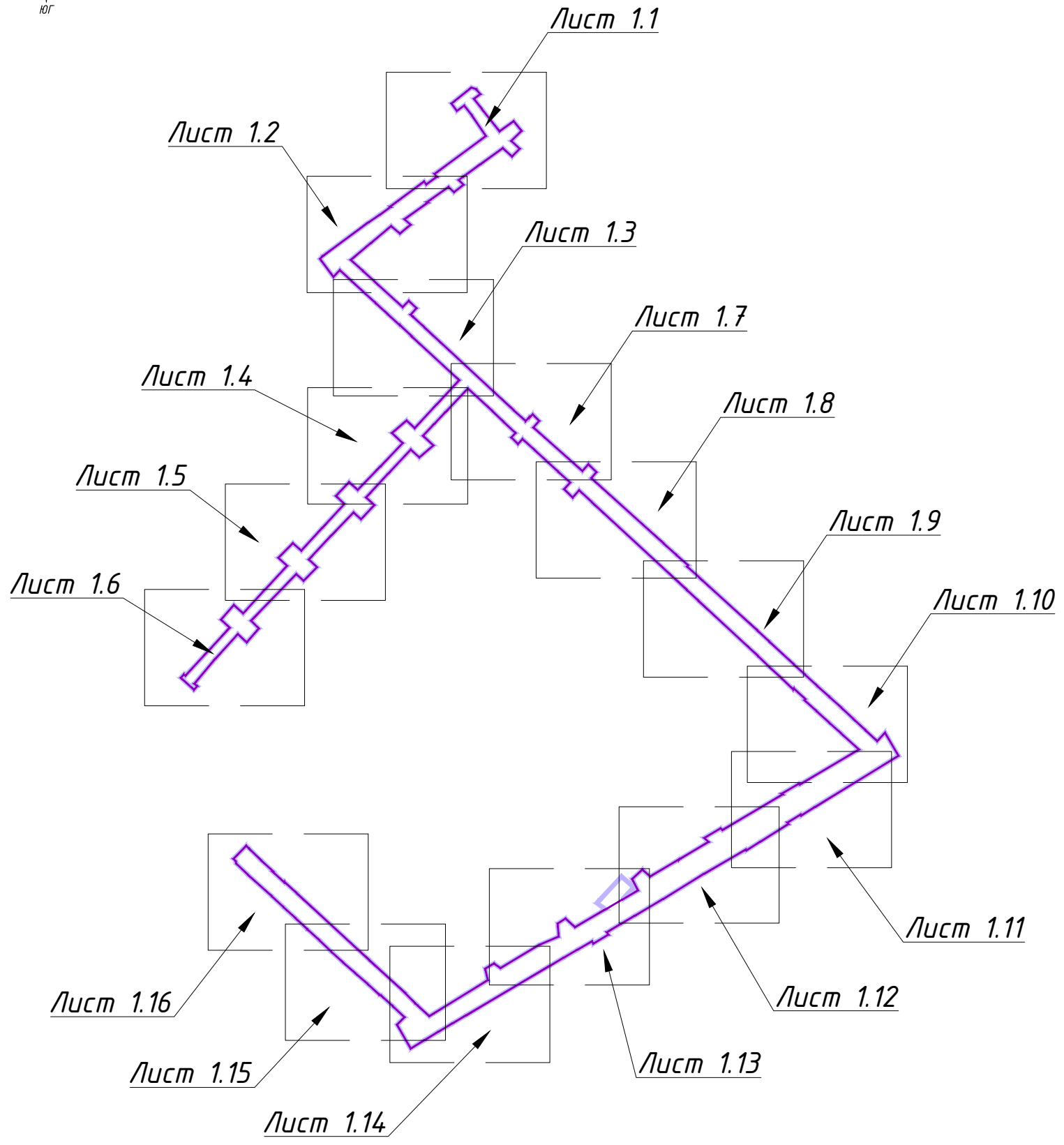


Схема расположения листов



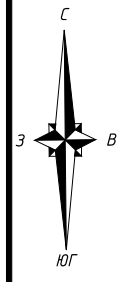
Условные обозначения

- Административная граница Симферопольского района
- Административная граница городского округа Симферополь
- Административная граница Трудовского сельского поселения
- Административная граница города Симферополя
- Граница кадастрового квартала
- 90:22:010207 Номер кадастрового квартала
- Граница существующего земельного участка
- 90:22:010208:146 Кадастровый номер существующего земельного участка
- Границы территории, в отношении которой осуществляется подготовка проекта межевания
- Граница существующего элемента планировочной структуры
- Граница планируемого элемента планировочной структуры
- Граница образуемого/изменяемого земельного участка
- 3 Условный номер образуемого/изменяемого земельного участка
- Красные линии:**
- устанавливаемые
- существующие
- отменяемые
- Линии отступа от красных линий

Примечания:
 1. Границы земельных участков, образование которых предусмотрено схемой расположения земельного участка или земельных участков на кадастровом плане территории, срок действия которой не истек, отсутствуют.
 2. Система координат – СК 63 (зона 5).
 3. Система высот – Балтийская.

Согласовано: _____
 Инв. № подл. Подпись и дата _____
 Инв. № подл. Подпись и дата _____
 Инв. № подл. Подпись и дата _____

						ППМТ-27-20-3-ПМТ-04-ГЧ			
						Внесение изменений в проект планировки и проект межевания территории, расположенной в районе ул. Чадырлар, участок ул. Сейдали Курсеитова, участок переулка Сельский; ул. Мектеп, участок ул. Меркезий, участок ул. Джамы, участок ул. Аркет, участок ул. Анета Моллаева, ул. Умера Итчи, участок ул. Адляжима Гафарова, участок ул. Маариф; участок ул. Люфие Софу; ул. Горная; ул. Решидова; ул. Алмазарская в городе Симферополе Республики Крым, утвержденный постановлением Администрации города Симферополя Республики Крым от 25.12.2020 № 74/13			
Изм	Кол.уч	Лист	№ док	Подпись	Дата	Стадия	Лист	Листов	
						Проект межевания территории Основная часть	П	1.0	17
Рук. отдела	Исаченко				04.22				
Разработал	Черкасова				04.22				
Проверил	Исаченко				04.22	Чертеж межевания территории М 1:500	ООО "КРТ Система"		
Н.контроль	Черкасова				04.22				



Муниципальное образование
 Городской округ Симферополь
 Трудовое сельское поселение
 90:12:172101

90:12:000000:11529

90:12:000000:11529
 90:00:000000:1726

90:22:010207:146
 90:00:000000:811

90:22:010208:558

90:22:010207:606

90:22:010208:146

проспект Победы

Муниципальное образование
 Городской округ Симферополь
 г. Симферополь
 Киевский район
 90:22:010207

90:22:010207:159

90:22:010207:1046

90:00:000000:1843

90:22:010207:1861

90:22:010207:1901
 90:22:010207:2322

90:22:010207:1900

90:22:000000:380

90:22:010208:892

90:22:010207:2382

Линия совмещения
 листа 1.1 с листом 1.2

90:22:010207:342

90:22:000000:3361

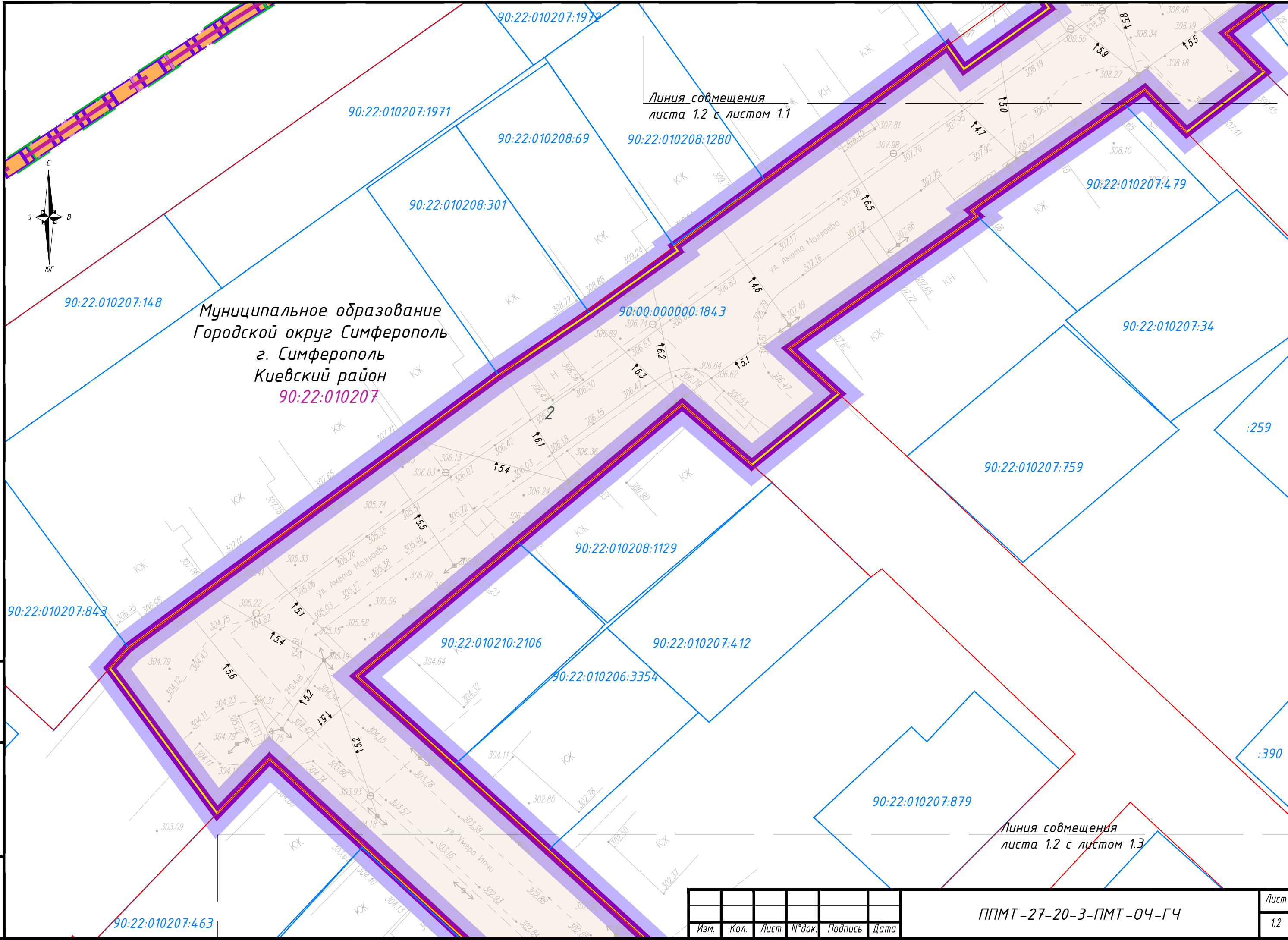
90:22:000000:747

Взам. инв. №
Подл. и дата
Инв. № подл.

Изм.	Кол.	Лист	№ док.	Подпись	Дата

ППМТ-27-20-3-ПМТ-04-ГЧ

Лист
1.1



Муниципальное образование
Городской округ Симферополь
г. Симферополь
Киевский район
90:22:010207

Линия совмещения
листа 1.2 с листом 1.1

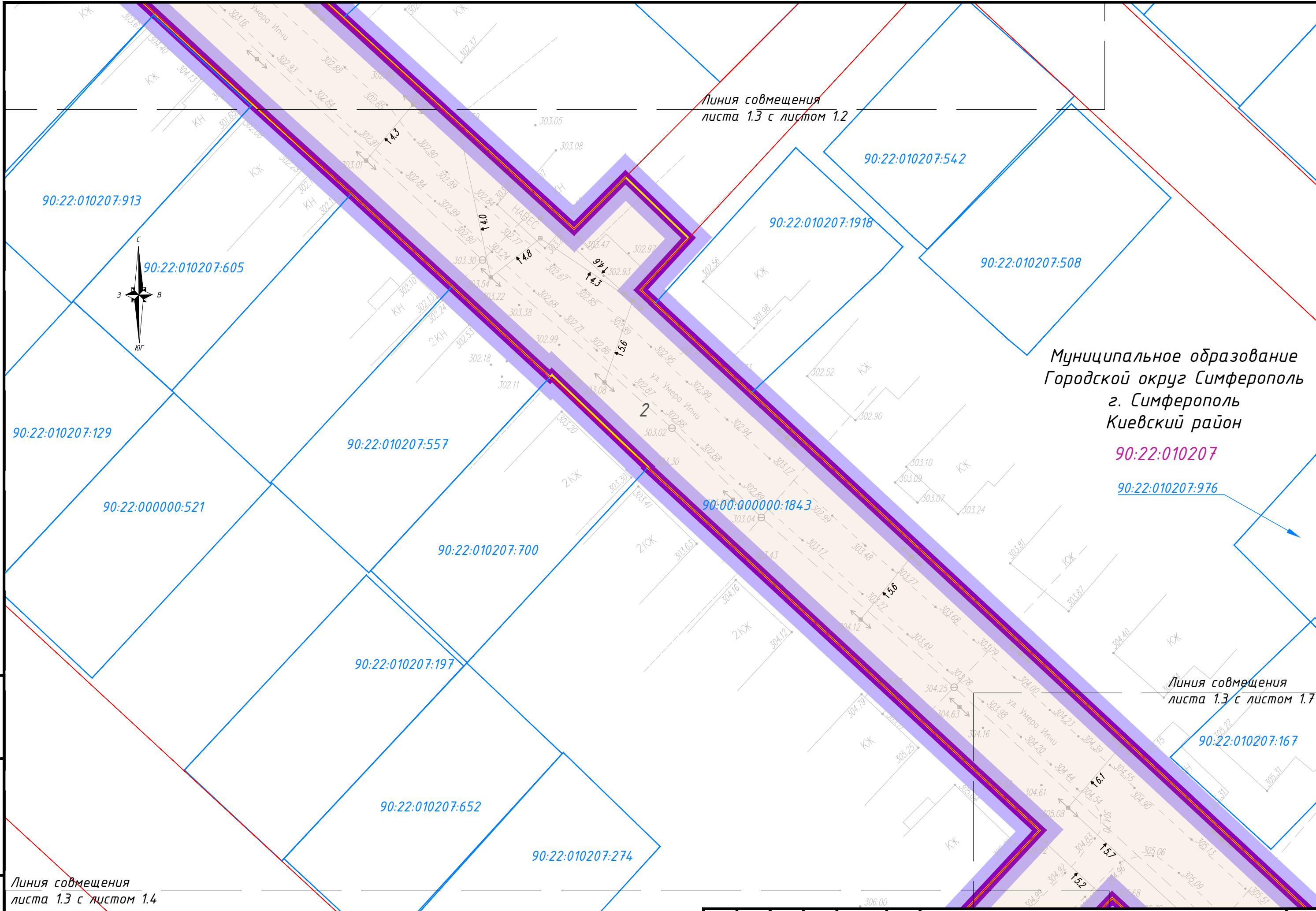
Линия совмещения
листа 1.2 с листом 1.3

Инв. № подл.	Подп. и дата	Взам. инв. №

Изм.	Кол.	Лист	№ док.	Подпись	Дата

ППМТ-27-20-3-ПМТ-04-ГЧ

Лист
1.2



Муниципальное образование
Городской округ Симферополь
г. Симферополь
Киевский район

90:22:010207

90:22:010207:976

Линия совмещения
листа 1.3 с листом 1.7

90:22:010207:167

Линия совмещения
листа 1.3 с листом 1.2

90:22:010207:542

90:22:010207:1918

90:22:010207:508

90:00:000000:1843

90:22:010207:557

90:22:010207:700

90:22:010207:197

90:22:010207:652

90:22:010207:274

90:22:010207:913

90:22:010207:605

90:22:010207:129

90:22:000000:521

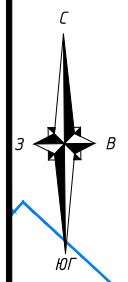
Линия совмещения
листа 1.3 с листом 1.4

Инв. № подл.	Подп. и дата	Взам. инв. №

Изм.	Кол.	Лист	№ док.	Подпись	Дата

ППМТ-27-20-3-ПМТ-04-ГЧ

Лист
1.3



Линия совмещения
листа 1.4 с листом 1.3

Муниципальное образование
Городской округ Симферополь
г. Симферополь
Киевский район
90:22:010207

90:22:010207:37

90:22:010207:901

90:22:010207:274

90:22:010207:404

90:22:010208:933

90:22:010207:219

90:22:010207:218

90:22:010207:232

90:22:010207:908

90:00:000000:1843

90:22:010207:172

90:22:010207:870

90:22:010208:116

Линия совмещения
листа 1.4 с листом 1.7

Линия совмещения
листа 1.4 с листом 1.5

90:22:010208:797

90:22:010207:708

90:22:010207:79

90:22:010207:906

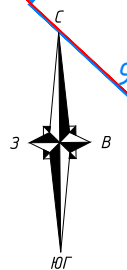
90:22:010208:525

Взам. инв. №
Подп. и дата
Инв. № подл.

Изм.	Кол.	Лист	№ док.	Подпись	Дата

ППМТ-27-20-3-ПМТ-04-ГЧ

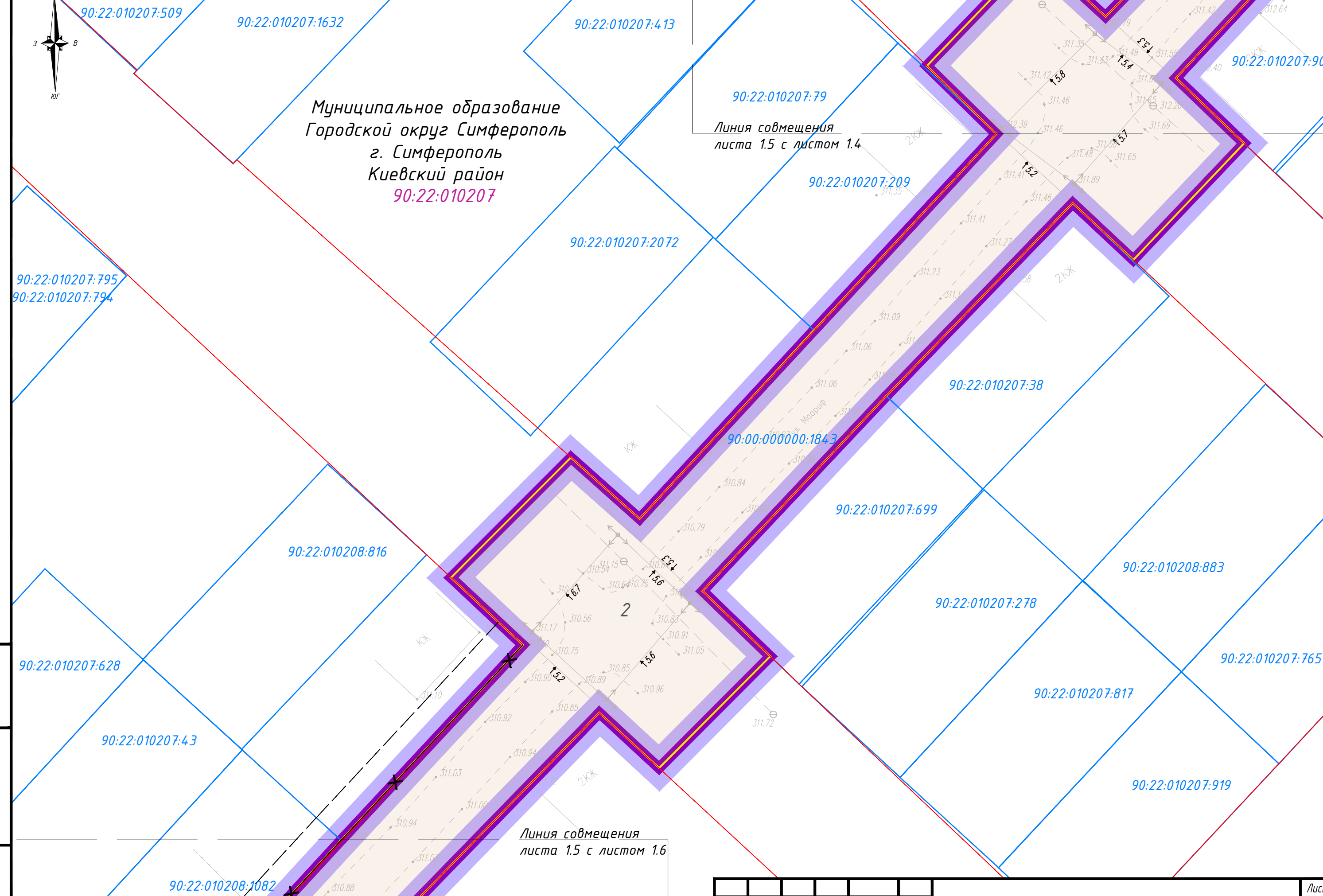
Лист
1.4



Муниципальное образование
Городской округ Симферополь
г. Симферополь
Киевский район
90:22:010207

90:22:010207:79
Линия совмещения
листа 1.5 с листом 1.4

Линия совмещения
листа 1.5 с листом 1.6



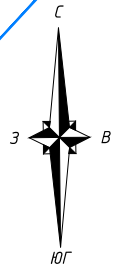
Взам. инв. №
Подл. и дата
Инв. № подл.

Изм.	Кол.	Лист	№ док.	Подпись	Дата

ППМТ-27-20-3-ПМТ-04-ГЧ

Лист
1.5

90:22:010207:1616



90:22:010208:1082

Линия совмещения
листа 1.6 с листом 1.5

90:22:010208:226

90:22:010208:56

90:22:010207:511

90:22:010207:946

90:22:010207:1941

90:22:010208:222

90:22:010207:195

90:00:000000:1843

90:22:010208:1072

Муниципальное образование
Городской округ Симферополь
г. Симферополь
Киевский район
90:22:010207

90:22:010207:909

90:22:010207:425

90:22:010207:12

90:22:010207:13

90:22:010208:676

90:22:010207:644

90:22:010207:425

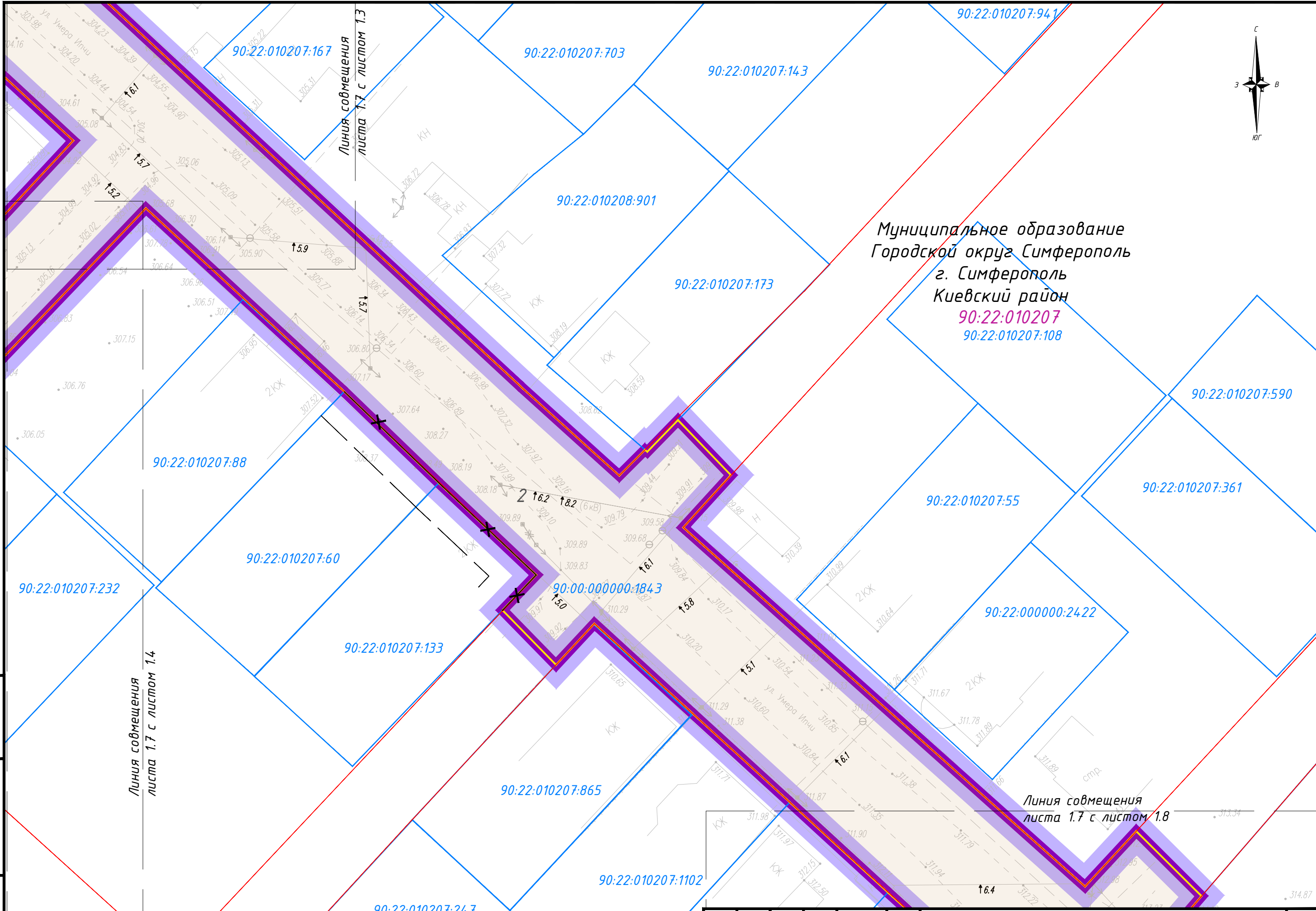
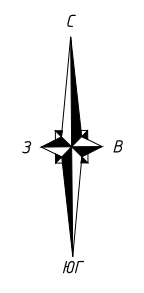
90:22:010207:276

Инв. № подл.
Подп. и дата
Взам. инв. №

Изм.	Кол.	Лист	№ док.	Подпись	Дата

ППМТ-27-20-3-ПМТ-04-ГЧ

Лист
1.6



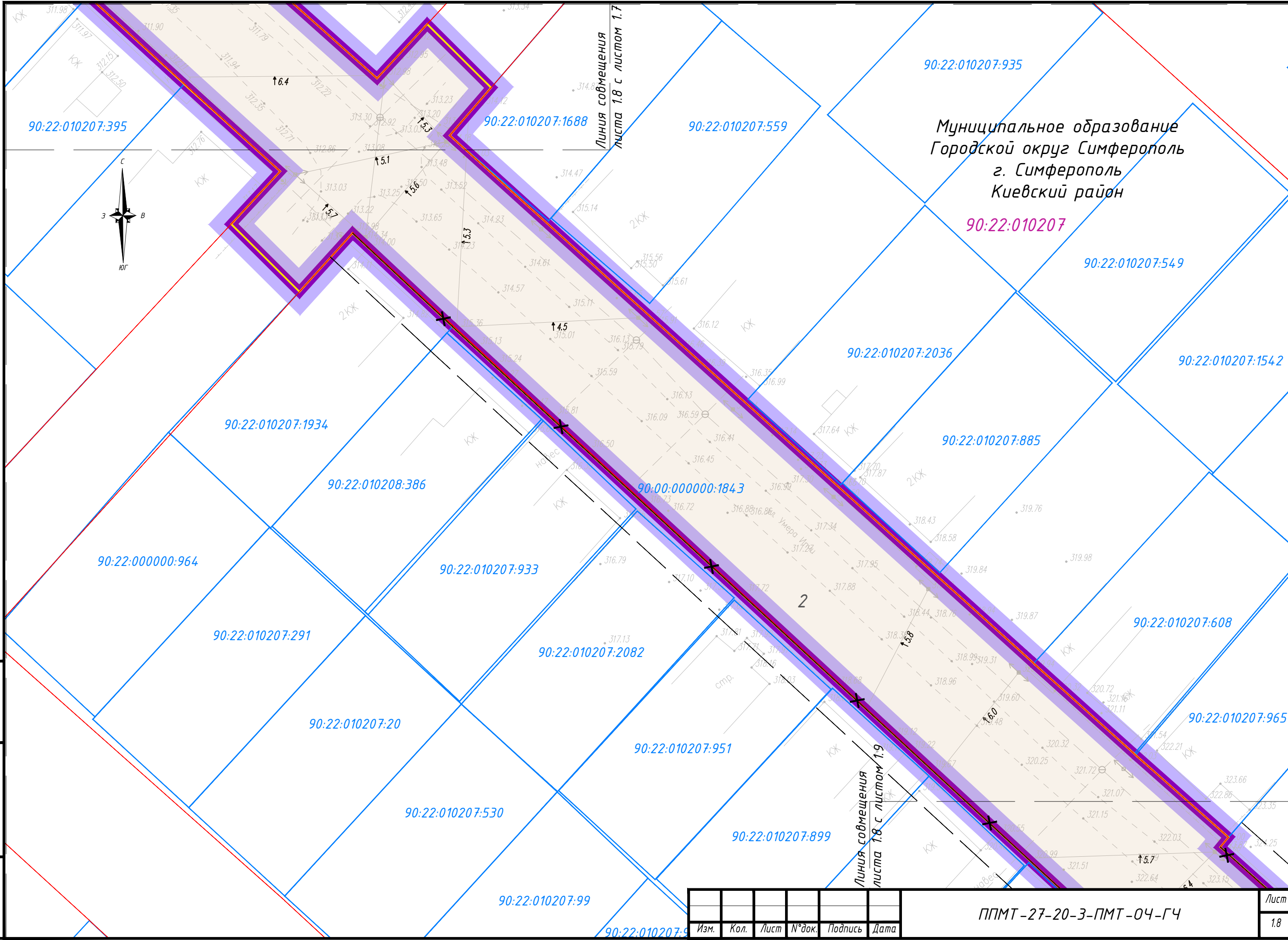
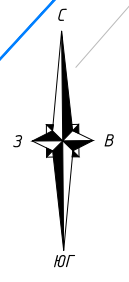
Муниципальное образование
 Городской округ Симферополь
 г. Симферополь
 Киевский район
 90:22:010207
 90:22:010207:108

Инв. № подл.	Подп. и дата	Взам. инв. №

Изм.	Кол.	Лист	№ док.	Подпись	Дата

ППМТ-27-20-3-ПМТ-04-ГЧ

Лист
1.7



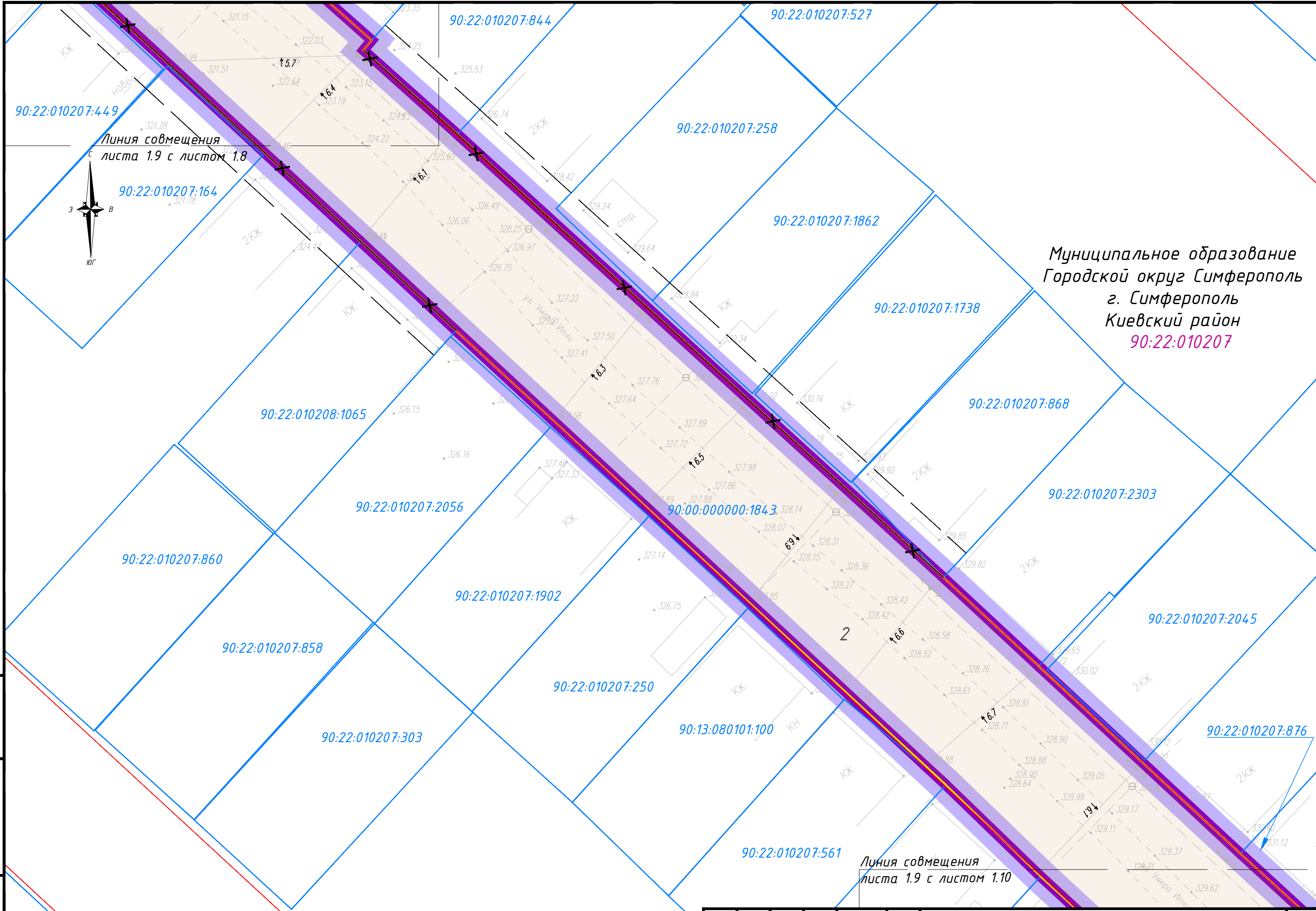
Инв. № подл.
Подп. и дата
Взам. инв. №

Изм.	Кол.	Лист	№ док.	Подпись	Дата

ППМТ-27-20-3-ПМТ-04-ГЧ

Лист 1.8

Формат А3



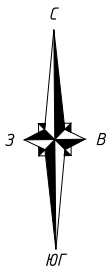
Муниципальное образование
 Городской округ Симферополь
 Киевский район
 90:22:010207

Инв. № подл.	Подп. и дата	Взам. инв. №

Изм.	Кол.	Лист	№ док.	Подпись	Дата

ППМТ-27-20-3-ПМТ-04-ГЧ

Лист
1.9



90:22:010207

90:11:000000:634

Линия совмещения
листа 1.11 с листом 1.10

90:22:010208:2092

90:00:000000:184.3

Муниципальное образование
Городской округ Симферополь
г. Симферополь
Киевский район
90:12:170101

90:12:170101:155

90:22:010207:458

90:22:010207:1674

90:22:010207:1675

90:12:170101:83

90:22:010209:1633

90:22:010207:18

90:22:010207:359

90:22:010207:176

90:22:000000:1993

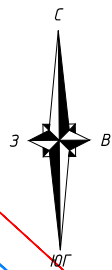
Линия совмещения
листа 1.11 с листом 1.12

Инв. № подл.
Подп. и дата
Взам. инв. №

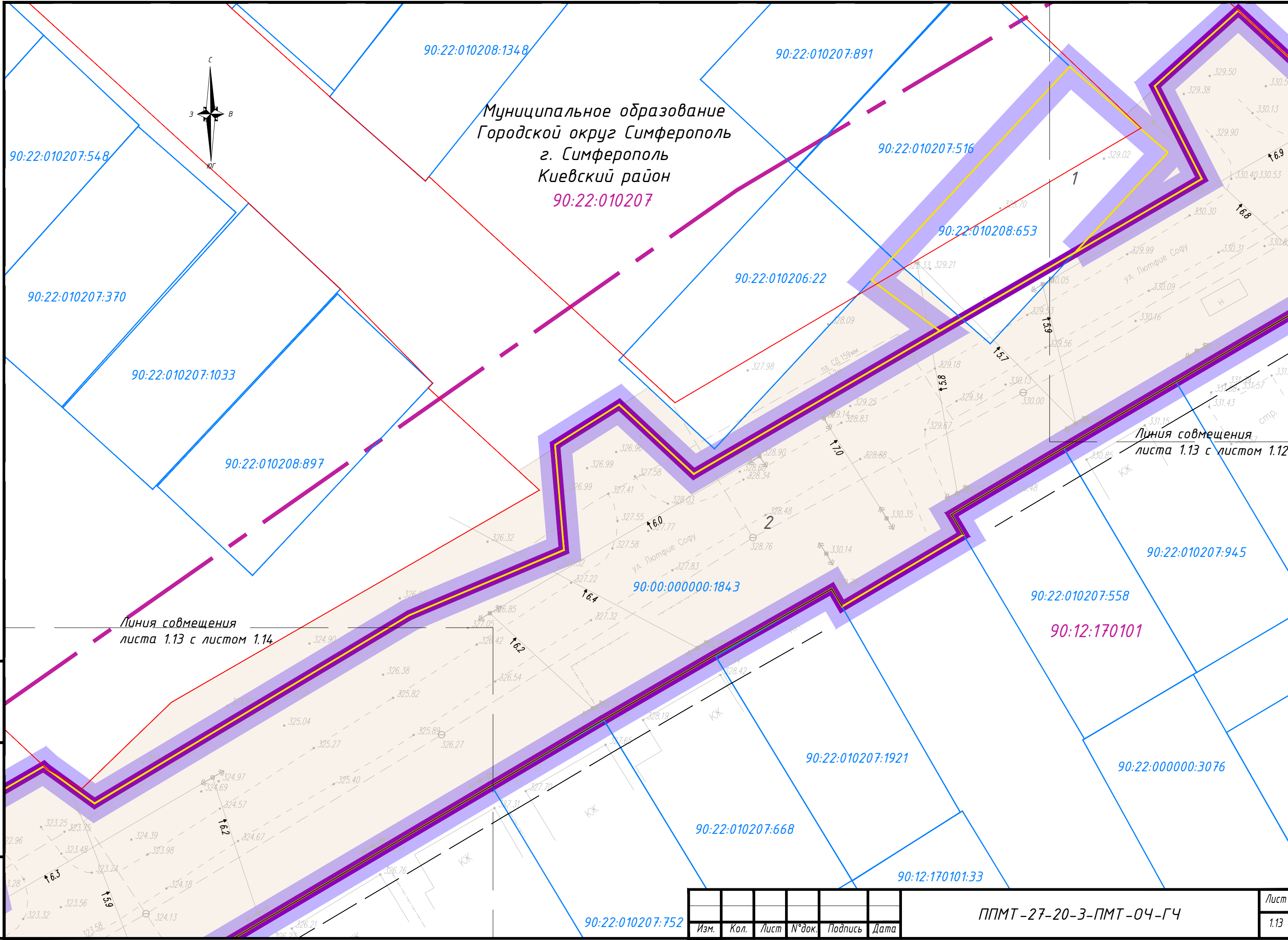
Изм.	Кол.	Лист	№ док.	Подпись	Дата

ППМТ-27-20-3-ПМТ-04-ГЧ

Лист
1.11



Муниципальное образование
Городской округ Симферополь
г. Симферополь
Киевский район
90:22:010207

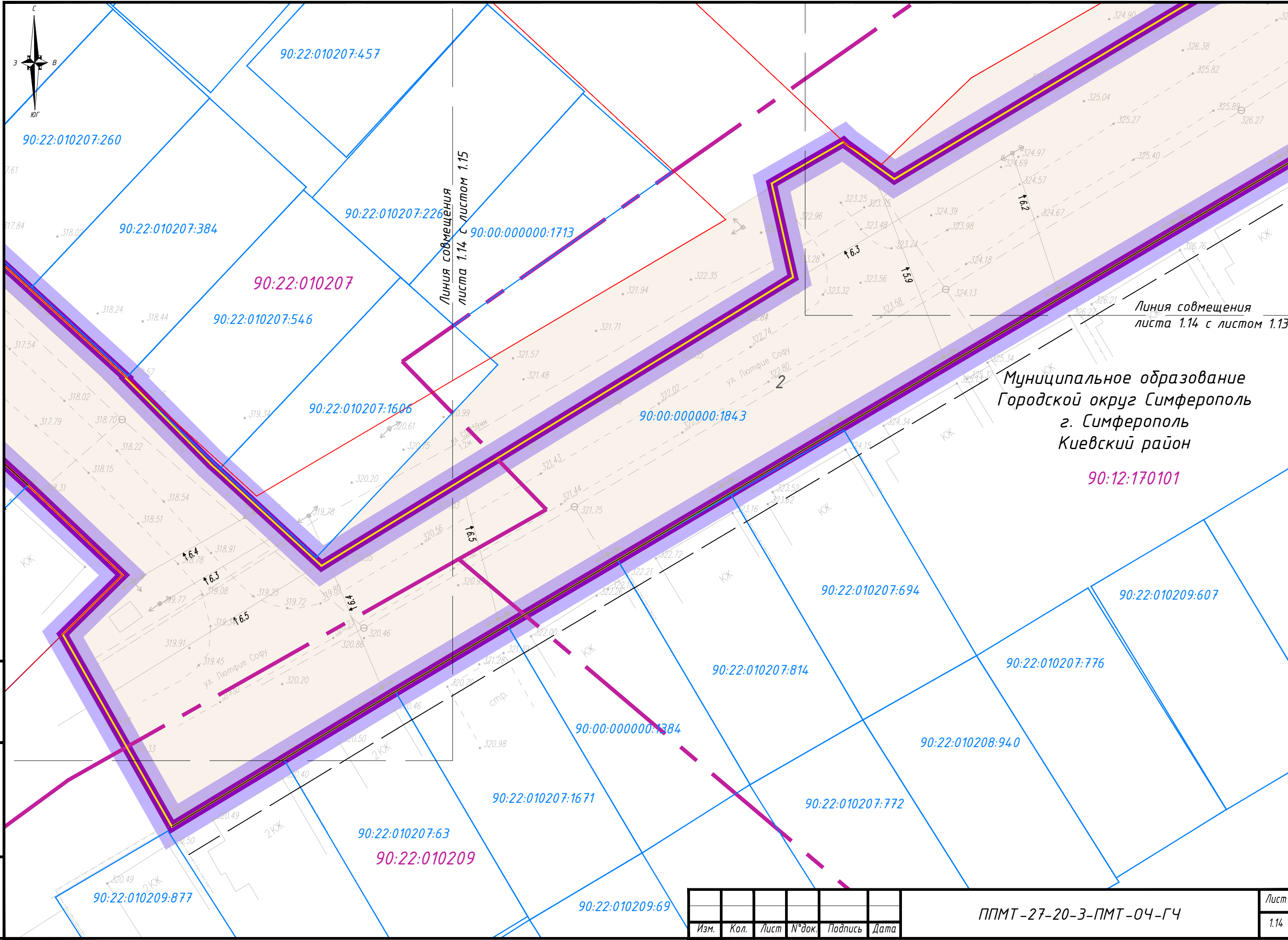
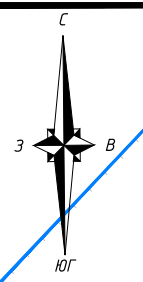


Взам. инв. №
Подп. и дата
Инв. № подл.

Изм.	Кол.	Лист	№ док.	Подпись	Дата

ППМТ-27-20-3-ПМТ-04-ГЧ

Лист
1.13



Муниципальное образование
Городской округ Симферополь
г. Симферополь
Киевский район

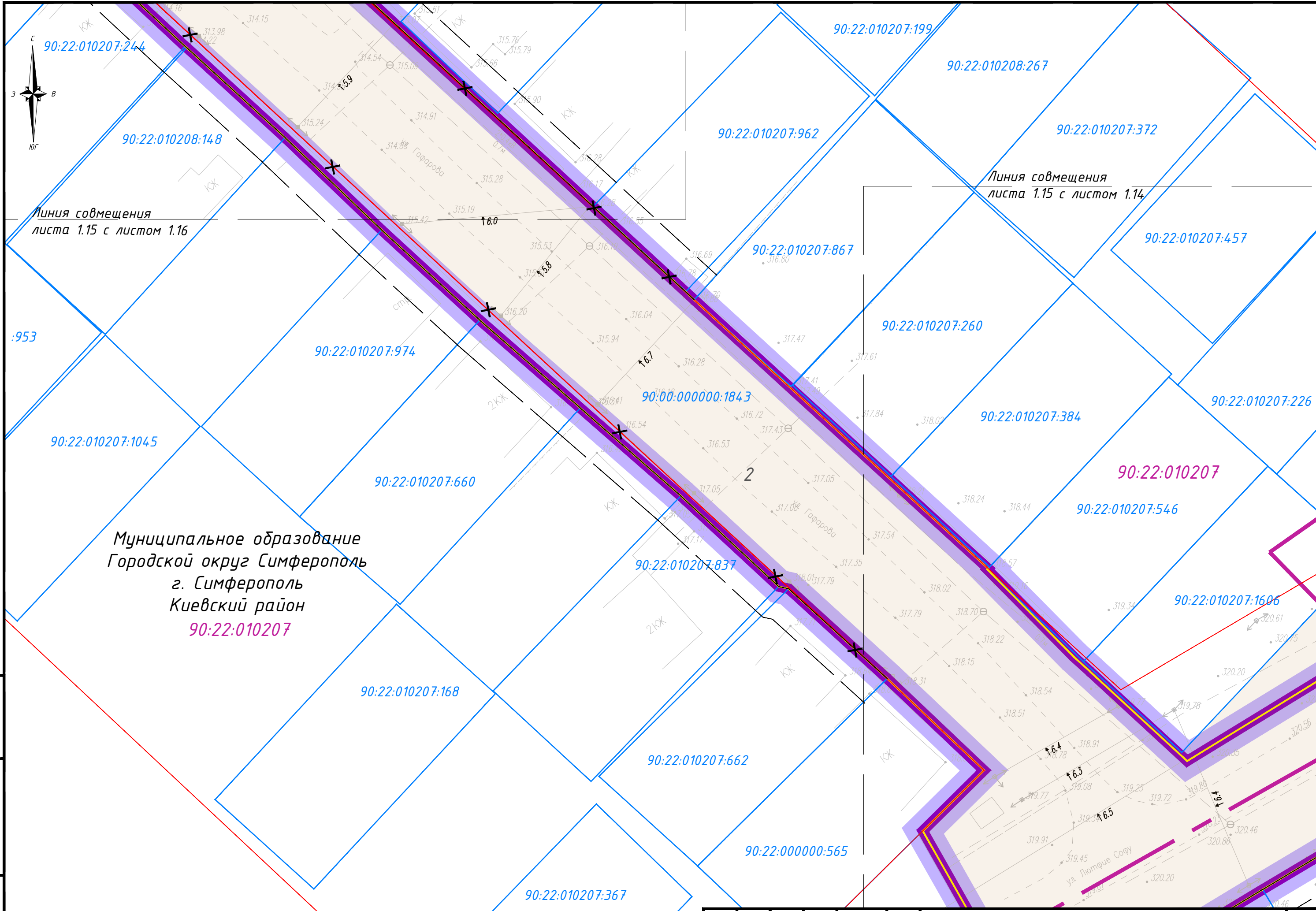
90:12:170101

Взам. инв. №
Подп. и дата
Инв. № подл.

Изм.	Кол.	Лист	№ док.	Подпись	Дата

ППМТ-27-20-3-ПМТ-04-ГЧ

Лист
1.14



Линия совмещения
листа 1.15 с листом 1.16

Линия совмещения
листа 1.15 с листом 1.14

Муниципальное образование
Городской округ Симферополь
г. Симферополь
Киевский район
90:22:010207

Инв. № подл.	Подп. и дата	Взам. инв. №

Изм.	Кол.	Лист	№ док.	Подпись	Дата

ППМТ-27-20-3-ПМТ-04-ГЧ

Лист
1.15



90:22:010207:1442

90:22:010207:565

90:22:010207:975

90:22:010208:1055

90:22:010207:936

90:22:010207:179

90:22:010207:98

90:22:010207:968

90:22:010207:863

90:22:010208:847

90:22:010207:750

90:00:000000:1843

Муниципальное образование
Городской округ Симферополь
г. Симферополь
Киевский район
90:22:010207

90:22:010207:856

90:22:010208:941

90:22:010207:327

90:22:010207:907

90:22:010207:807

90:22:010207:711

Линия совмещения
листа 1.16 с листом 1.15

90:22:010207:751

90:22:010207:244

Взам. инв. №
Подп. и дата
Инв. № подл.

90:22:010208:729

90:22:010208:148

Изм.	Кол.	Лист	№ док.	Подпись	Дата

ППМТ-27-20-3-ПМТ-04-ГЧ

Лист
1.16