

**ДОКУМЕНТАЦИЯ
ПО ВНЕСЕНИЮ ИЗМЕНЕНИЙ В ПРОЕКТ ПЛАНИРОВКИ И ПРОЕКТ
МЕЖЕВАНИЯ ТЕРРИТОРИИ,**

*РАСПОЛОЖЕННОЙ В РАЙОНЕ УЛ. ЧАДЫРЛАР, УЧАСТОК УЛ. СЕЙДАЛИ
КУРСЕИТОВА, УЧАСТОК ПЕРЕУЛКА СЕЛЬСКИЙ; УЛ. МЕКТЕП,
УЧАСТОК УЛ. МЕРКЕЗИЙ, УЧАСТОК УЛ. ДЖАМИ; УЧАСТОК
УЛ. АРЕКЕТ, УЧАСТОК УЛ. АМЕТА МОЛЛАЕВА, УЛ. УМЕРА ИПЧИ,
УЧАСТОК УЛ. АБЛЯКИМА ГАФАРОВА, УЧАСТОК УЛ. МААРИФ;
УЧАСТОК УЛ. ЛЮТФИЕ СОФУ; УЛ. ГОРНАЯ; УЛ. РЕШИДОВА;
УЛ. АЛМАЗАРСКАЯ В ГОРОДЕ СИМФЕРОПОЛЕ РЕСПУБЛИКИ КРЫМ,
УТВЕРЖДЕННОЙ ПОСТАНОВЛЕНИЕМ АДМИНИСТРАЦИИ ГОРОДА
СИМФЕРОПОЛЯ РЕСПУБЛИКИ КРЫМ ОТ 25.12.2020 № 7413*

**«УЧАСТОК УЛ. АРЕКЕТ, УЧАСТОК УЛ. АМЕТА МОЛЛАЕВА, УЛ. УМЕРА
ИПЧИ, УЧАСТОК УЛ. АБЛЯКИМА ГАФАРОВА, УЧАСТОК
УЛ. МААРИФ, УЧАСТОК УЛ. ЛЮТФИЕ СОФУ»**

*ПРОЕКТ МЕЖЕВАНИЯ ТЕРРИТОРИИ
ТЕКСТОВАЯ ЧАСТЬ*

ППМТ-27-20-3-ПМТ-ОЧ-ТЧ

Раздел 2

**Симферополь
2022 год**

**ДОКУМЕНТАЦИЯ
ПО ВНЕСЕНИЮ ИЗМЕНЕНИЙ В ПРОЕКТ ПЛАНИРОВКИ И ПРОЕКТ
МЕЖЕВАНИЯ ТЕРРИТОРИИ,**

**РАСПОЛОЖЕННОЙ В РАЙОНЕ УЛ. ЧАДЫРЛАР, УЧАСТОК УЛ. СЕЙДАЛИ
КУРСЕИТОВА, УЧАСТОК ПЕРЕУЛКА СЕЛЬСКИЙ; УЛ. МЕКТЕП,
УЧАСТОК УЛ. МЕРКЕЗИЙ, УЧАСТОК УЛ. ДЖАМИ; УЧАСТОК
УЛ. АРЕКЕТ, УЧАСТОК УЛ. АМЕТА МОЛЛАЕВА, УЛ. УМЕРА ИПЧИ,
УЧАСТОК УЛ. АБЛЯКИМА ГАФАРОВА, УЧАСТОК УЛ. МААРИФ;
УЧАСТОК УЛ. ЛЮТФИЕ СОФУ; УЛ. ГОРНАЯ; УЛ. РЕШИДОВА;
УЛ. АЛМАЗАРСКАЯ В ГОРОДЕ СИМФЕРОПОЛЕ РЕСПУБЛИКИ КРЫМ,
УТВЕРЖДЕННОЙ ПОСТАНОВЛЕНИЕМ АДМИНИСТРАЦИИ ГОРОДА
СИМФЕРОПОЛЯ РЕСПУБЛИКИ КРЫМ ОТ 25.12.2020 № 7413**

**«УЧАСТОК УЛ. АРЕКЕТ, УЧАСТОК УЛ. АМЕТА МОЛЛАЕВА, УЛ. УМЕРА
ИПЧИ, УЧАСТОК УЛ. АБЛЯКИМА ГАФАРОВА, УЧАСТОК
УЛ. МААРИФ, УЧАСТОК УЛ. ЛЮТФИЕ СОФУ»**

**ПРОЕКТ МЕЖЕВАНИЯ ТЕРРИТОРИИ
ТЕКСТОВАЯ ЧАСТЬ**

ППМТ-27-20-3-ПМТ-ОЧ-ТЧ

Раздел 2

Заказчик:	Департамент капитального строительства Администрации города Симферополя
Исполнитель:	ООО «КРТ Система»

Генеральный директор

Технический директор







А.В. Сердюков

Р.С. Левицкий

**Симферополь
2022 год**

Состав документации



№ п/п	Обозначение	Наименование	Примечания
Основная часть проекта планировки территории			
1	ППМТ-27-20-3-ППТ-ОЧ-ГЧ	Раздел 1. Проект планировки территории. Графическая часть	
2	ППМТ-27-20-3-ППТ-ОЧ-ПЗ	Раздел 2. Положение о размещении линейных объектов	
Материалы по обоснованию проекта планировки территории			
3	ППМТ-27-20-3-ППТ-МО-ГЧ	Раздел 3. Материалы по обоснованию проекта планировки территории. Графическая часть	
4	ППМТ-27-20-3-ППТ-МО-ПЗ	Раздел 4. Материалы по обоснованию проекта планировки территории. Пояснительная записка	
Основная часть проекта межевания территории			
5	ППМТ-27-20-3-ПМТ-ОЧ-ГЧ	Раздел 1. Проект межевания территории. Графическая часть	
6	ППМТ-27-20-3-ПМТ-ОЧ-ТЧ	Раздел 2. Проект межевания территории. Текстовая часть	
Материалы по обоснованию проекта межевания территории			
7	ППМТ-27-20-3-ПМТ-МО-ГЧ	Раздел 3. Материалы по обоснованию проекта межевания территории. Графическая часть	
8	ППМТ-27-20-3-ПМТ-МО-ПЗ	Раздел 4. Материалы по обоснованию проекта межевания территории. Пояснительная записка	

						ППМТ-27-20-3-ПМТ-ОЧ-ТЧ			
Изм.	Кол.уч	Лист	№док	Подп.	Дата	Состав документации	Стадия	Лист	Листов
Рук.отдела	Исаченко				04.22		П	1	1
Разработал	Черкасова				04.22				
Проверил	Исаченко				04.22				
Н. контр.	Черкасова				04.22				
							ООО «КРТ Система»		

Внесение изменений в документацию по планировке территории, расположенной в районе ул. Чадырлар, участок ул. Сейдали Курсеитова, участок переулка Сельский; ул. Мектеп, участок ул. Меркезий, участок ул. Джами; участок ул. Аркет, участок ул. Амета Моллаева, ул. Умера Инчи, участок ул. Аблякима Гафарова, участок ул. Маариф; участок ул. Люtfие Софу; ул. Горная; ул. Решидова; ул. Алмазарская в городе Симферополе Республики Крым, утвержденной постановлением Администрации города Симферополя Республики Крым от 25.12.2020 № 7413

Содержание

№ п/п	Наименование раздела	Страница
1	Содержание	4
2	Пояснительная записка	5
3	Приложение 1. Перечень образуемых и изменяемых земельных участков	9
4	Приложение 2. Перечень координат характерных точек образуемых и изменяемых земельных участков	10
5	Приложение 3. Перечень координат характерных точек границ территории, применительно к которой осуществляется подготовка проекта межевания территории линейного объекта	16

						ППМТ-27-20-3-ПМТ-ОЧ-ТЧ			
Изм.	Кол.уч	Лист	№док	Подп.	Дата	Содержание	Стадия	Лист	Листов
Рук.отдела	Исаченко			04.22	П		1	1	
Разработал	Черкасова			04.22					
Проверил	Исаченко			04.22					
Н. контр.	Черкасова			04.22					
							ООО «КРТ Система»		

ВВЕДЕНИЕ





Основанием для внесения изменений в документацию по планировке территории является Постановление Администрации города Симферополя Республики Крым от 19.04.2022 г. № 1566 «О подготовке документации по внесению изменений в проект планировки и проект межевания территории, расположенной в районе ул. Чадырлар, участок ул. Сейдали Курсеитова, участок переулка Сельский; ул. Мектеп, участок ул. Меркезий, участок ул. Джами; участок ул. Арекет, участок ул. Амета Моллаева, ул. Умера Ипчи, участок ул. Аблякима Гафарова, участок ул. Маариф; участок ул. Лютфие Софу; ул. Горная; ул. Решидова; ул. Алмазарская в городе Симферополе Республики Крым, утвержденный постановлением Администрации города Симферополя Республики Крым от 25.12.2020 № 7413».

Внесение изменений в документацию по планировке территории Объекта выполнено в связи с актуализацией кадастрового плана территории и в соответствии с требованиями статей 41, 43 и 45 Градостроительного кодекса Российской Федерации, а также Постановления Правительства РФ от 12.05.2017 №564 «Об утверждении Положения о составе и содержании документации по планировке территории, предусматривающей размещение одного или нескольких линейных объектов».

Согласно п. 21 ст. 45 Градостроительного кодекса РФ, внесение изменений в документацию по планировке территории допускается путем утверждения ее отдельных частей с соблюдением требований об обязательном опубликовании такой документации в порядке, установленном законодательством.

Цели разработки проекта межевания территории:

- определение местоположения границ, образуемых и (или) изменяемых земельных участков;
- установление, изменение, отмена красных линий для застроенных территорий, в границах которых не планируется размещение новых объектов капитального строительства, а также установление, изменение, отмена красных линий в связи с образованием и (или) изменением земельного участка, расположенного в границах территории, применительно к которой не предусматривается осуществление деятельности по комплексному и устойчивому развитию территории, при условии, что такие

Взам. инв. №		Подпись и дата		ППМТ-27-20-3-ПМТ-ОЧ-ТЧ							
Инв. № подл.		Изм.	Кол.уч	Лист	№док	Подп.	Дата	Стадия	Лист	Листов	
		Рук.отдела		Исаченко			04.22	Пояснительная записка	П	1	4
		Разработал		Черкасова			04.22				
		Проверил		Исаченко			04.22				
		Н. контр.		Черкасова			04.22				
								ООО «КРТ Система»			

ул. Чадырлар, участок ул. Сейдали Курсеитова, участок переулка Сельский; ул. Мектеп, участок ул. Меркезий, участок ул. Джами; участок ул. Аркет, участок ул. Амета Моллаева, ул. Умера Ипчи, участок ул. Аблякима Гафарова, участок ул. Маариф; участок ул. Лютфие Софу; ул. Горная; ул. Решидова; ул. Алмазарская в городе Симферополе Республики Крым, утвержденной постановлением Администрации города Симферополя Республики Крым от 25.12.2020 № 7413

установление, изменение, отмена влекут за собой исключительно изменение границ территории общего пользования.

Для определения состава земельных участков, подлежащих межеванию в рамках проекта, использовались данные, предоставленные ФГБУ «ФКП «Росреестра» по Республике Крым.

В административном отношении линейный объект располагается на территории городского округа Симферополь Республики Крым.

Инв. № подл.	Подпись и дата	Взам. инв. №					Лист
			ППМТ-27-20-3-ПМТ-ОЧ-ТЧ				
Изм.	Кол.уч	Лист	№ док	Подп.	Дата	2	

ПРОЕКТНЫЕ ПРЕДЛОЖЕНИЯ ПО МЕЖЕВАНИЮ ТЕРРИТОРИИ

В рамках разработки проекта межевания территории сформирована **граница планируемого элемента планировочной структуры** общей площадью 6,58 га, в границах которой расположено частично 2 существующих земельных участка (Приложение 1 Раздела 4 Проекта межевания территории).

Перечень и сведения о площади образуемых земельных участков, в том числе возможные способы их образования

В границах территории, применительно к которой осуществляется подготовка проекта межевания, необходимо:

- формирование 1 земельного участка площадью 800 кв.м, образуемого путем перераспределения существующего земельного участка с землями государственной или муниципальной собственности;
- исправление реестровой ошибки в местоположении границ и площади 1 земельного участка площадью 65835 кв.м.

В первую очередь проектом предлагается провести кадастровые работы по перераспределению земельного участка с кадастровым номером 90:22:010208:653, после чего его границы будут расположены за пределами планируемого элемента планировочной структуры.

Перечень образуемых и изменяемых земельных участков приведен в Приложении 1 Раздела 2 Проекта межевания территории. Перечень координат характерных точек границ образуемых и изменяемых земельных участков приведен в Приложении 2 Раздела 2 Проекта межевания территории

Сведения об отнесении (неотнесении) образуемых земельных участков к территории общего пользования

Проектом межевания территории предусматривается формирование 1 земельного участка, который будет отнесен к территориям общего пользования или имуществу общего пользования (Приложение 1 Раздела 2 Проекта межевания территории).

Взам. инв. №	Подпись и дата					Лист
Инв. № подл.						ПМТ-27-20-3-ПМТ-ОЧ-ТЧ
	Изм.	Кол.уч	Лист	№док	Подп.	
						3

Перечень и сведения о площади образуемых земельных участков, в том числе в отношении которых предполагаются резервирование и (или) изъятие для государственных или муниципальных нужд

Проектом межевания территории не предполагается изъятие для государственных или муниципальных нужд.

Целевое назначение лесов, вид (виды) разрешенного использования лесного участка, количественные и качественные характеристики лесного участка, сведения о нахождении лесного участка в границах особо защитных участков лесов (в случае если подготовка проекта межевания территории осуществляется в целях определения местоположения границ образуемых и (или) изменяемых лесных участков)

Сведения о целевом назначении лесов, виде (видах) разрешенного использования лесного участка, количественных и качественных характеристиках лесного участка, а также сведения о нахождении лесного участка в границах особо защитных участков лесов, отсутствуют, поскольку подготовка проекта межевания территории не предусматривает определение местоположения границ образуемых и (или) изменяемых лесных участков.

Перечень кадастровых номеров существующих земельных участков, на которых линейный объект может быть размещен на условиях сервитута, публичного сервитута, их адреса или описание местоположения, перечень и адреса расположенных на таких земельных участках объектов недвижимого имущества (при наличии сведений о них в Едином государственном реестре недвижимости)

Проектом межевания территории не предусмотрено установление публичного сервитута, в связи с чем данный перечень отсутствует.

Сведения о границах территории, применительно к которой осуществляется подготовка проекта межевания

Территория, применительно к которой осуществляется подготовка проекта межевания, располагается в зоне 5 системы координат СК-63 и пересекает 4 кадастровых квартала: 90:12:170101, 90:12:172101, 90:22:010207, 90:22:010209. Площадь данной территории составляет 6,66 га.

Перечень координат характерных точек границ территории, применительно к которой осуществляется подготовка проекта межевания, приведен в Приложении 3 Раздела 2 Проекта межевания территории.

Изн. № подл.	Взам. инв. №
	Подпись и дата

Изм.	Кол.уч	Лист	№док	Подп.	Дата	ППМТ-27-20-3-ПМТ-ОЧ-ТЧ	Лист 4

Перечень образуемых и изменяемых земельных участков

№ п/п	Условный номер образуемого/изменяемого земельного участка	Кадастровый номер образуемого/изменяемого земельного участка	Адрес образуемого/изменяемого земельного участка	Категория земель исходного земельного участка	Планируемая категория земель образуемого/изменяемого земельного участка	Вид разрешенного использования исходного земельного участка	Планируемый вид разрешенного использования образуемого/изменяемого земельного участка	Площадь исходного земельного участка по сведениям ЕГРН, кв. м	Площадь образуемого/изменяемого земельного участка, кв. м	Способ образования земельного участка	Номера характерных точек образуемого/изменяемого земельного участка	Перечень и адреса расположенных на земельных участках объектов недвижимого имущества	Сведения об отнесении (неотнесении) образуемого/изменяемого земельного участка к территории общего пользования
1	2	3	4	5	6	7	8	9	10	11	12	13	14
1	1	90:22:010208:653:3У1	Республика Крым, г Симферополь, ул Умера Адаманова, д 78	Земли населённых пунктов	Земли населённых пунктов	Для индивидуального жилищного строительства	Для индивидуального жилищного строительства	800	800	Образование земельного участка путем перераспределения существующего земельного участка	1-7	90:12:170101:3077 - Республика Крым, г Симферополь, ул Умера Адаманова, д 78	Образуемый земельный участок не относится к территории общего пользования
2	2	90:00:000000:1843	Республика Крым, г Симферополь, Российская Федерация, участок ул. Арекет, участок ул. Амета Моллаева, ул. Умера Игчи, участок ул. Аблякима Гафарова, участок ул. Маариф, участок ул. Лютфие Софу	Земли населённых пунктов	Земли населённых пунктов	Улично-дорожная сеть	Улично-дорожная сеть	67304	65835	Исправление реестровой ошибки в местоположении границ и площади земельного участка	8-260	90:00:000000:665 - Республика Крым, г Симферополь; 90:00:000000:645 - Республика Крым, г Симферополь, 250 м восточнее Ялтинского шоссе (насосная станция Белое); 90:00:000000:667 - Республика Крым, г Симферополь	Земельный участок относится к территории общего пользования

Примечания:

- Сведения о целевом назначении лесов, виде (видах) разрешенного использования лесного участка, количественных и качественных характеристиках лесного участка, а также сведения о нахождении лесного участка в границах особо защитных участков лесов, отсутствуют, поскольку подготовка проекта межевания территории не предусматривает определение местоположения границ образуемых и (или) изменяемых лесных участков.
- Перечень кадастровых номеров существующих земельных участков, на которых линейный объект может быть размещен на условиях сервитута, публичного сервитута, их адреса или описание местоположения, перечень и адреса расположенных на таких земельных участках объектов недвижимого имущества (при наличии сведений о них в Едином государственном реестре недвижимости), поскольку проектом межевания территории не предусмотрено установление публичного сервитута.

Приложение 2

Перечень координат характерных точек образуемых и изменяемых земельных участков

Система координат СК 63 (зона 5)

Перечень координат характерных точек границ земельного участка 1 площадью 800 кв. м, образуемого из существующего земельного участка 90:22:010208:653		
№ точки	X, м	Y, м
1	4975955.72	5196219.00
2	4975940.37	5196204.73
3	4975930.29	5196187.36
4	4975928.37	5196184.04
5	4975936.19	5196173.56
6	4975939.60	5196176.73
7	4975968.91	5196203.97
1	4975955.72	5196219.00
Перечень координат характерных точек границ изменяемого земельного участка 2, уточненной площадью 65835 кв. м, с кадастровым номером 90:00:000000:1843		
№ точки	X, м	Y, м
8	4976733.94	5195834.75
9	4976775.72	5195891.53
10	4976785.15	5195905.52
11	4976794.75	5195918.99
12	4976795.46	5195918.51
13	4976826.20	5195960.36
14	4976822.65	5195962.90
15	4976831.96	5195975.94
16	4976835.69	5195973.28
17	4976882.17	5196036.55
18	4976908.03	5196019.10
19	4976919.89	5196009.88
20	4976913.40	5196000.65
21	4976922.48	5195994.11
22	4976942.12	5196018.74
23	4976940.28	5196024.23
24	4976933.88	5196029.74
25	4976928.26	5196021.77
26	4976916.11	5196031.30
27	4976888.09	5196053.21
28	4976900.64	5196070.95

29	4976888.60	5196080.55
30	4976876.42	5196067.88
31	4976866.59	5196078.33
32	4976856.99	5196068.68
33	4976867.45	5196057.58
34	4976847.20	5196029.31
35	4976832.58	5196009.21
36	4976831.90	5196008.15
37	4976828.12	5196003.07
38	4976822.17	5196008.97
39	4976812.97	5195997.03
40	4976819.49	5195990.65
41	4976800.95	5195964.05
42	4976800.11	5195964.93
43	4976779.80	5195936.10
44	4976772.85	5195943.69
45	4976761.98	5195930.35
46	4976771.22	5195919.71
47	4976750.14	5195894.48
48	4976729.57	5195869.80
49	4976716.02	5195884.83
50	4976702.93	5195899.14
51	4976671.27	5195933.73
52	4976679.02	5195941.47
53	4976669.89	5195950.94
54	4976662.11	5195943.76
55	4976660.10	5195945.92
56	4976660.08	5195945.91
57	4976646.65	5195960.36
58	4976646.67	5195960.38
59	4976544.10	5196070.80
60	4976530.77	5196085.55
61	4976534.63	5196089.43
62	4976534.35	5196089.76
63	4976539.09	5196094.39
64	4976530.82	5196102.32
65	4976523.00	5196095.17
66	4976469.11	5196155.45
67	4976477.41	5196163.16
68	4976467.67	5196172.95
69	4976460.37	5196166.62
70	4976379.43	5196256.16
71	4976365.39	5196271.77
72	4976352.77	5196286.02
73	4976351.28	5196284.78
74	4976338.69	5196298.86
75	4976272.16	5196371.82
76	4976258.88	5196386.11
77	4976230.74	5196416.40

78	4976217.77	5196430.54
79	4976203.98	5196445.45
80	4976190.57	5196460.30
81	4976177.06	5196475.32
82	4976163.41	5196489.94
83	4976149.60	5196504.72
84	4976135.94	5196519.33
85	4976146.32	5196529.04
86	4976117.69	5196545.63
87	4976054.68	5196442.57
88	4976044.15	5196425.57
89	4976045.26	5196424.83
90	4976035.52	5196408.67
91	4976033.62	5196409.84
92	4976012.08	5196375.36
93	4976001.13	5196357.98
94	4976002.13	5196357.32
95	4975972.28	5196305.73
96	4975940.92	5196254.94
97	4975920.59	5196220.28
98	4975910.45	5196203.05
99	4975900.26	5196185.83
100	4975897.14	5196187.67
101	4975886.15	5196169.04
102	4975888.85	5196167.48
103	4975878.70	5196149.56
104	4975868.80	5196132.50
105	4975858.66	5196115.32
106	4975797.60	5196012.01
107	4975787.61	5195995.09
108	4975777.40	5195977.94
109	4975767.05	5195960.82
110	4975756.68	5195943.65
111	4975786.19	5195926.92
112	4975795.26	5195936.11
113	4975809.02	5195921.59
114	4975822.51	5195906.79
115	4975822.85	5195905.29
116	4975836.43	5195890.61
117	4975849.63	5195875.52
118	4975862.81	5195860.43
119	4975876.33	5195845.71
120	4975890.19	5195831.22
121	4975903.69	5195816.47
122	4975903.87	5195816.22
123	4975917.54	5195801.62
124	4975931.03	5195786.86
125	4975944.61	5195772.43
126	4975971.32	5195742.72

127	4975985.19	5195728.31
128	4975988.05	5195727.79
129	4975990.77	5195725.04
130	4976006.87	5195740.96
131	4976003.83	5195744.03
132	4975989.00	5195759.13
133	4975975.44	5195773.83
134	4975974.93	5195773.36
135	4975961.62	5195787.80
136	4975962.11	5195788.26
137	4975948.57	5195802.97
138	4975865.87	5195892.61
139	4975825.55	5195936.71
140	4975825.43	5195936.60
141	4975812.27	5195949.61
142	4975810.11	5195952.00
143	4975796.67	5195966.58
144	4975840.89	5196038.90
145	4975855.30	5196035.63
146	4975861.65	5196046.66
147	4975861.31	5196047.03
148	4975855.96	5196054.42
149	4975884.85	5196102.79
150	4975894.79	5196126.40
151	4975910.92	5196125.05
152	4975917.10	5196134.89
153	4975906.46	5196146.30
154	4975928.37	5196184.04
155	4975940.37	5196204.73
156	4975951.68	5196224.22
157	4975965.94	5196217.00
158	4975977.50	5196229.83
159	4975968.95	5196239.07
160	4975989.59	5196274.12
161	4975989.34	5196274.37
162	4975990.54	5196275.73
163	4976011.50	5196311.32
164	4976016.52	5196305.99
165	4976028.30	5196326.19
166	4976026.26	5196328.38
167	4976069.95	5196402.55
168	4976071.04	5196401.39
169	4976083.26	5196422.66
170	4976082.36	5196423.64
171	4976125.45	5196496.84
172	4976145.59	5196474.79
173	4976158.95	5196459.90
174	4976173.12	5196444.34
175	4976186.59	5196429.56

176	4976187.82	5196430.63
177	4976200.74	5196416.69
178	4976199.70	5196415.72
179	4976213.75	5196401.12
180	4976227.31	5196386.42
181	4976241.05	5196372.18
182	4976309.20	5196298.68
183	4976322.56	5196284.36
184	4976431.03	5196167.03
185	4976445.38	5196151.72
186	4976436.39	5196143.56
187	4976446.77	5196133.11
188	4976454.84	5196140.61
189	4976468.22	5196125.89
190	4976481.75	5196111.16
191	4976495.01	5196096.65
192	4976508.56	5196081.83
193	4976502.37	5196076.06
194	4976510.58	5196068.04
195	4976515.85	5196073.10
196	4976529.65	5196058.50
197	4976529.66	5196058.49
198	4976543.37	5196044.29
199	4976570.87	5196014.53
200	4976541.65	5195986.55
201	4976527.21	5195972.91
202	4976527.12	5195972.82
203	4976512.65	5195959.01
204	4976500.61	5195971.84
205	4976485.83	5195954.28
206	4976495.54	5195944.01
207	4976465.81	5195915.93
208	4976436.69	5195888.77
209	4976426.93	5195898.94
210	4976409.55	5195882.40
211	4976418.01	5195873.35
212	4976389.25	5195845.55
213	4976360.13	5195818.10
214	4976350.37	5195828.20
215	4976333.72	5195811.60
216	4976341.95	5195802.69
217	4976284.52	5195746.76
218	4976274.76	5195756.50
219	4976257.67	5195741.39
220	4976267.95	5195730.63
221	4976237.59	5195702.84
222	4976206.86	5195676.90
223	4976203.62	5195680.40
224	4976199.27	5195676.38

225	4976214.08	5195660.11
226	4976218.19	5195663.91
227	4976216.59	5195665.66
228	4976246.35	5195693.34
229	4976275.78	5195720.44
230	4976285.87	5195709.78
231	4976303.83	5195725.67
232	4976293.43	5195736.99
233	4976322.92	5195764.11
234	4976352.08	5195791.27
235	4976362.13	5195780.53
236	4976380.04	5195798.44
237	4976370.91	5195808.69
238	4976399.03	5195834.73
239	4976428.33	5195861.96
240	4976438.50	5195851.57
241	4976455.39	5195867.83
242	4976445.85	5195878.25
243	4976474.50	5195906.21
244	4976503.39	5195933.88
245	4976516.09	5195920.63
246	4976531.33	5195938.72
247	4976522.08	5195948.64
248	4976551.31	5195975.94
249	4976581.01	5196003.62
250	4976635.44	5195944.82
251	4976635.52	5195944.88
252	4976649.35	5195930.43
253	4976649.04	5195930.13
254	4976662.61	5195915.46
255	4976676.53	5195900.34
256	4976689.97	5195885.53
257	4976703.55	5195870.85
258	4976716.88	5195856.42
259	4976708.53	5195848.38
260	4976730.81	5195831.94
8	4976733.94	5195834.75

Приложение 3

Перечень координат характерных точек границ территории, применительно к которой осуществляется подготовка проекта межевания территории линейного объекта

№ точки	Система координат СК 63 (зона 5)	
	X	Y
Контур 1		
1	4976733.94	5195834.75
2	4976775.72	5195891.53
3	4976785.15	5195905.52
4	4976794.75	5195918.99
5	4976795.46	5195918.51
6	4976826.20	5195960.36
7	4976822.65	5195962.90
8	4976831.96	5195975.94
9	4976835.69	5195973.28
10	4976882.17	5196036.55
11	4976908.03	5196019.10
12	4976919.89	5196009.88
13	4976913.40	5196000.65
14	4976922.48	5195994.11
15	4976942.12	5196018.74
16	4976940.28	5196024.23
17	4976933.88	5196029.74
18	4976928.26	5196021.77
19	4976916.11	5196031.30
20	4976888.09	5196053.21
21	4976900.64	5196070.95
22	4976888.60	5196080.55
23	4976876.42	5196067.88
24	4976866.59	5196078.33
25	4976856.99	5196068.68
26	4976867.45	5196057.58
27	4976847.20	5196029.31
28	4976832.58	5196009.21
29	4976831.90	5196008.15
30	4976828.12	5196003.07
31	4976822.17	5196008.97
32	4976812.97	5195997.03
33	4976819.49	5195990.65
34	4976800.95	5195964.05
35	4976800.11	5195964.93
36	4976779.80	5195936.10
37	4976772.85	5195943.69
38	4976761.98	5195930.35
39	4976771.22	5195919.71
40	4976750.14	5195894.48
41	4976729.57	5195869.80
42	4976716.02	5195884.83
43	4976702.93	5195899.14
44	4976671.27	5195933.73
45	4976679.02	5195941.47
46	4976669.89	5195950.94
47	4976662.11	5195943.76
48	4976660.10	5195945.92

49	4976660.08	5195945.91
50	4976646.65	5195960.36
51	4976646.67	5195960.38
52	4976544.10	5196070.80
53	4976530.77	5196085.55
54	4976534.63	5196089.43
55	4976534.35	5196089.76
56	4976539.09	5196094.39
57	4976530.82	5196102.32
58	4976523.00	5196095.17
59	4976469.11	5196155.45
60	4976477.41	5196163.16
61	4976467.67	5196172.95
62	4976460.37	5196166.62
63	4976379.43	5196256.16
64	4976365.39	5196271.77
65	4976352.77	5196286.02
66	4976351.28	5196284.78
67	4976338.69	5196298.86
68	4976272.16	5196371.82
69	4976258.88	5196386.11
70	4976230.74	5196416.40
71	4976217.77	5196430.54
72	4976203.98	5196445.45
73	4976190.57	5196460.30
74	4976177.06	5196475.32
75	4976163.41	5196489.94
76	4976149.60	5196504.72
77	4976135.94	5196519.33
78	4976146.32	5196529.04
79	4976117.69	5196545.63
80	4976054.68	5196442.57
81	4976044.15	5196425.57
82	4976045.26	5196424.83
83	4976035.52	5196408.67
84	4976033.62	5196409.84
85	4976012.08	5196375.36
86	4976001.13	5196357.98
87	4976002.13	5196357.32
88	4975972.28	5196305.73
89	4975940.92	5196254.94
90	4975920.59	5196220.28
91	4975910.45	5196203.05
92	4975900.26	5196185.83
93	4975897.14	5196187.67
94	4975886.15	5196169.04
95	4975888.85	5196167.48
96	4975878.70	5196149.56
97	4975868.80	5196132.50
98	4975858.66	5196115.32
99	4975797.60	5196012.01
100	4975787.61	5195995.09
101	4975777.40	5195977.94
102	4975767.05	5195960.82
103	4975756.68	5195943.65
104	4975786.19	5195926.92
105	4975795.26	5195936.11

106	4975809.02	5195921.59
107	4975822.51	5195906.79
108	4975822.85	5195905.29
109	4975836.43	5195890.61
110	4975849.63	5195875.52
111	4975862.81	5195860.43
112	4975876.33	5195845.71
113	4975890.19	5195831.22
114	4975903.69	5195816.47
115	4975903.87	5195816.22
116	4975917.54	5195801.62
117	4975931.03	5195786.86
118	4975944.61	5195772.43
119	4975971.32	5195742.72
120	4975985.19	5195728.31
121	4975988.05	5195727.79
122	4975990.77	5195725.04
123	4976006.87	5195740.96
124	4976003.83	5195744.03
125	4975989.00	5195759.13
126	4975975.44	5195773.83
127	4975974.93	5195773.36
128	4975961.62	5195787.80
129	4975962.11	5195788.26
130	4975948.57	5195802.97
131	4975865.87	5195892.61
132	4975825.55	5195936.71
133	4975825.43	5195936.60
134	4975812.27	5195949.61
135	4975810.11	5195952.00
136	4975796.67	5195966.58
137	4975840.89	5196038.90
138	4975855.30	5196035.63
139	4975861.65	5196046.66
140	4975861.31	5196047.03
141	4975855.96	5196054.42
142	4975884.85	5196102.79
143	4975894.79	5196126.40
144	4975910.92	5196125.05
145	4975917.10	5196134.89
146	4975906.46	5196146.30
147	4975928.37	5196184.04
148	4975936.19	5196173.56
149	4975939.60	5196176.73
150	4975968.91	5196203.97
151	4975955.72	5196219.00
152	4975940.37	5196204.73
153	4975951.68	5196224.22
154	4975965.94	5196217.00
155	4975977.50	5196229.83
156	4975968.95	5196239.07
157	4975989.59	5196274.12
158	4975989.34	5196274.37
159	4975990.54	5196275.73
160	4976011.50	5196311.32
161	4976016.52	5196305.99
162	4976028.30	5196326.19

163	4976026.26	5196328.38
164	4976069.95	5196402.55
165	4976071.04	5196401.39
166	4976083.26	5196422.66
167	4976082.36	5196423.64
168	4976125.45	5196496.84
169	4976145.59	5196474.79
170	4976158.95	5196459.90
171	4976173.12	5196444.34
172	4976186.59	5196429.56
173	4976187.82	5196430.63
174	4976200.74	5196416.69
175	4976199.70	5196415.72
176	4976213.75	5196401.12
177	4976227.31	5196386.42
178	4976241.05	5196372.18
179	4976309.20	5196298.68
180	4976322.56	5196284.36
181	4976431.03	5196167.03
182	4976445.38	5196151.72
183	4976436.39	5196143.56
184	4976446.77	5196133.11
185	4976454.84	5196140.61
186	4976468.22	5196125.89
187	4976481.75	5196111.16
188	4976495.01	5196096.65
189	4976508.56	5196081.83
190	4976502.37	5196076.06
191	4976510.58	5196068.04
192	4976515.85	5196073.10
193	4976529.65	5196058.50
194	4976529.66	5196058.49
195	4976543.37	5196044.29
196	4976570.87	5196014.53
197	4976541.65	5195986.55
198	4976527.21	5195972.91
199	4976527.12	5195972.82
200	4976512.65	5195959.01
201	4976500.61	5195971.84
202	4976485.83	5195954.28
203	4976495.54	5195944.01
204	4976465.81	5195915.93
205	4976436.69	5195888.77
206	4976426.93	5195898.94
207	4976409.55	5195882.40
208	4976418.01	5195873.35
209	4976389.25	5195845.55
210	4976360.13	5195818.10
211	4976350.37	5195828.20
212	4976333.72	5195811.60
213	4976341.95	5195802.69
214	4976284.52	5195746.76
215	4976274.76	5195756.50
216	4976257.67	5195741.39
217	4976267.95	5195730.63
218	4976237.59	5195702.84
219	4976206.86	5195676.90

220	4976203.62	5195680.40
221	4976199.27	5195676.38
222	4976214.08	5195660.11
223	4976218.19	5195663.91
224	4976216.59	5195665.66
225	4976246.35	5195693.34
226	4976275.78	5195720.44
227	4976285.87	5195709.78
228	4976303.83	5195725.67
229	4976293.43	5195736.99
230	4976322.92	5195764.11
231	4976352.08	5195791.27
232	4976362.13	5195780.53
233	4976380.04	5195798.44
234	4976370.91	5195808.69
235	4976399.03	5195834.73
236	4976428.33	5195861.96
237	4976438.50	5195851.57
238	4976455.39	5195867.83
239	4976445.85	5195878.25
240	4976474.50	5195906.21
241	4976503.39	5195933.88
242	4976516.09	5195920.63
243	4976531.33	5195938.72
244	4976522.08	5195948.64
245	4976551.31	5195975.94
246	4976581.01	5196003.62
247	4976635.44	5195944.82
248	4976635.52	5195944.88
249	4976649.35	5195930.43
250	4976649.04	5195930.13
251	4976662.61	5195915.46
252	4976676.53	5195900.34
253	4976689.97	5195885.53
254	4976703.55	5195870.85
255	4976716.88	5195856.42
256	4976708.53	5195848.38
257	4976730.81	5195831.94
1	4976733.94	5195834.75