

Схема градостроительного зонирования до внесения изменений для земельного участка, расположенного по адресу: Республика Крым, г. Симферополь, ул. Севастопольская, 39, кадастровый номер 90:22:010304:514



Схема градостроительного зонирования после внесения изменений для земельного участка, расположенного по адресу: Республика Крым, г. Симферополь, ул. Севастопольская, 39, кадастровый номер 90:22:010304:514



Заместитель председателя Симферопольского городского совета		Аксёнова Н.В.
Начальник МКУ Департамент архитектуры и градостроительства администрации города Симферополя Республики Крым		Королева О.С.

Схема градостроительного зонирования до внесения изменений для земельного участка, расположенного по адресу: Республика Крым, г. Симферополь, ул. Л.Чайкиной, 3-Б



Схема градостроительного зонирования после внесения изменений для земельного участка, расположенного по адресу: Республика Крым, г. Симферополь, ул. Л.Чайкиной, 3-Б

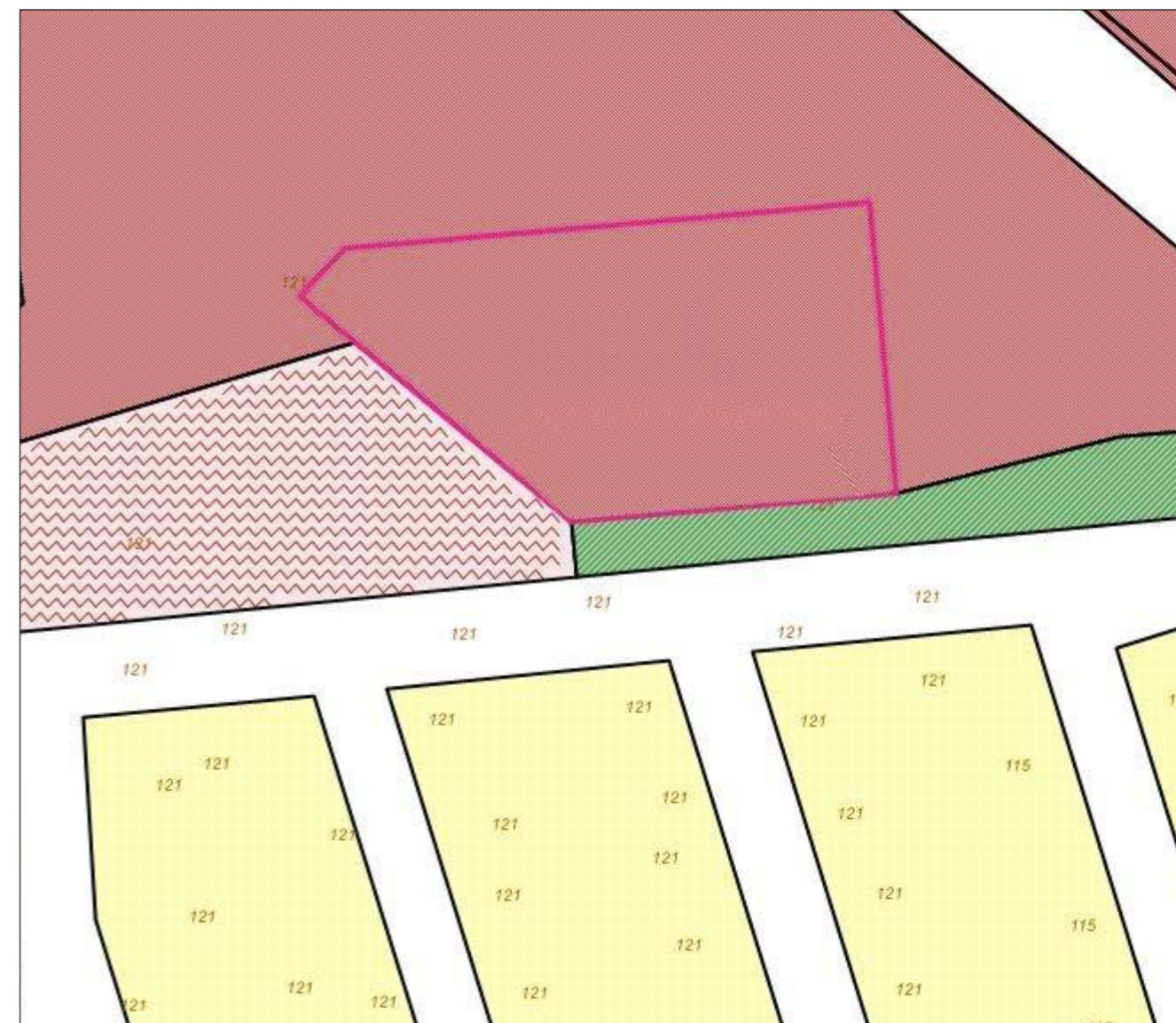


Заместитель председателя Симферопольского городского совета		Аксёнова Н.В.
Начальник МКУ Департамент архитектуры и градостроительства администрации города Симферополя Республики Крым		Королева О.С.

Схема градостроительного зонирования до внесения изменений для земельного участка, расположенного по адресу: Республика Крым, г. Симферополь, ул. Балаклавская, 133 кадастровый номер 90:22:010315:192



Схема градостроительного зонирования после внесения изменений для земельного участка, расположенного по адресу: Республика Крым, г. Симферополь, ул. Балаклавская, 133 кадастровый номер 90:22:010315:192



Заместитель председателя Симферопольского городского совета		Аксёнова Н.В.
Начальник МКУ Департамент архитектуры и градостроительства администрации города Симферополя Республики Крым		Королева О.С.

Схема градостроительного зонирования до внесения изменений для земельного участка по адресу: Республика Крым, г. Симферополь, ул. Речная (участок 3), кадастровый номер 90:22:010106:318

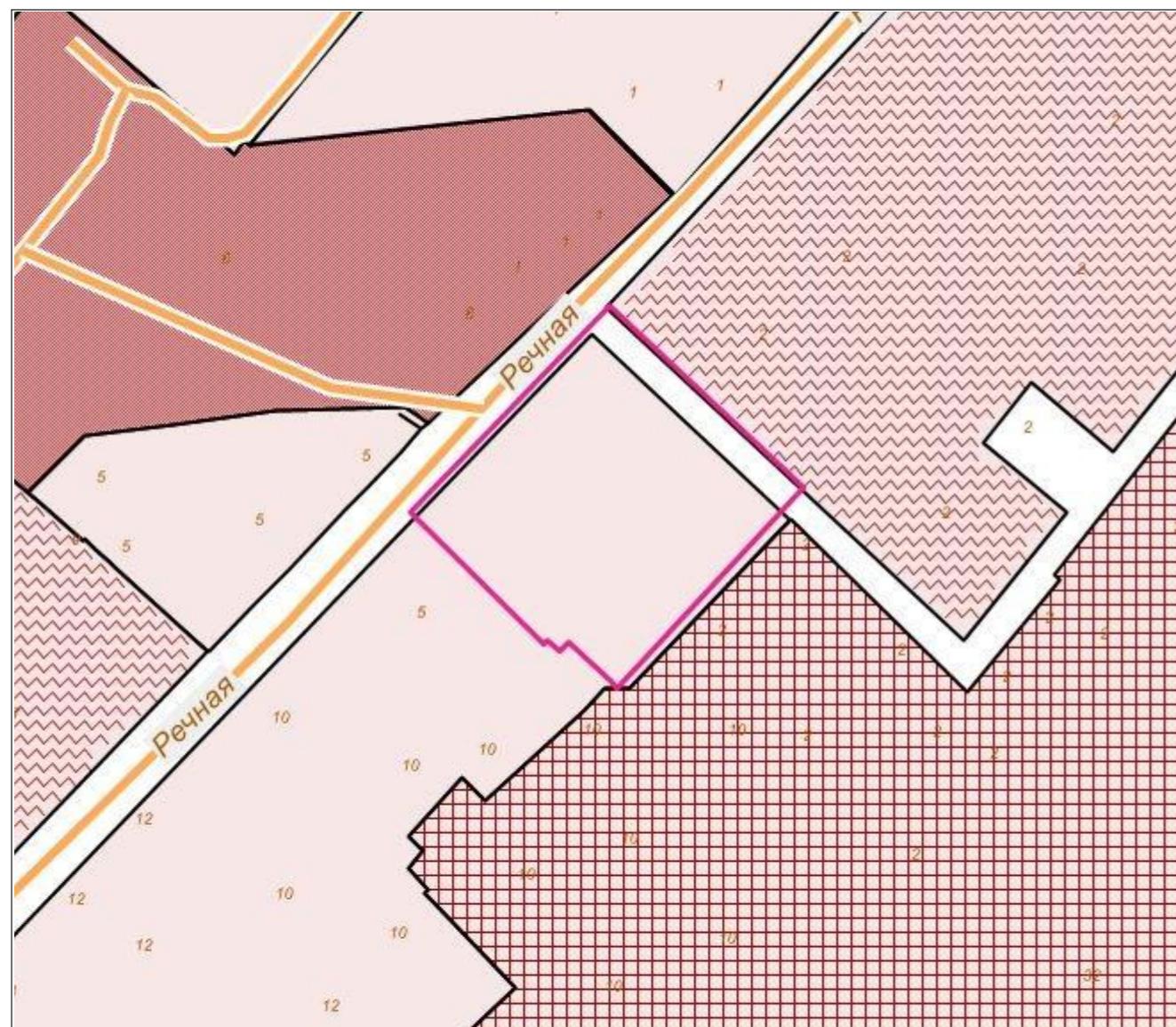
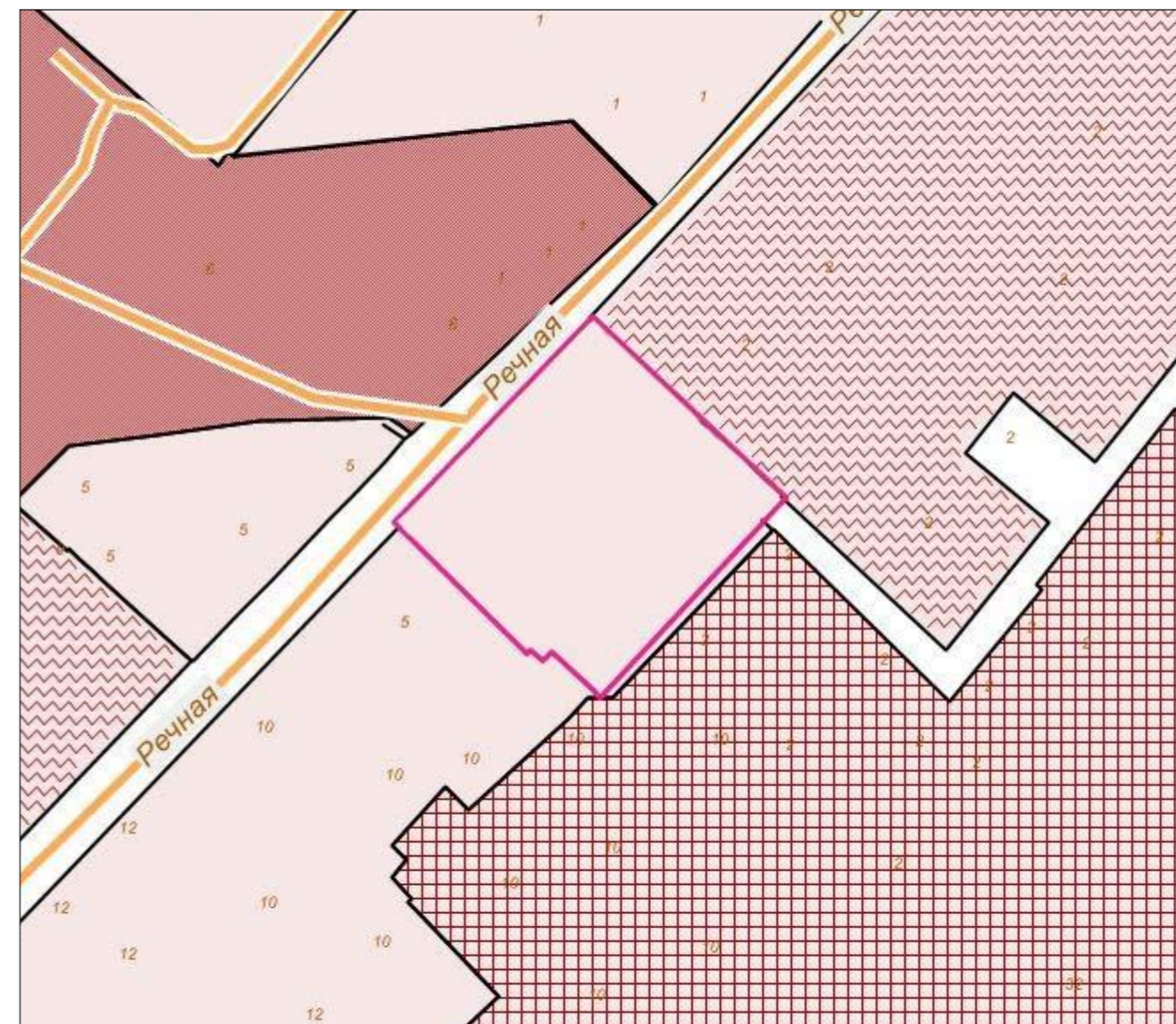


Схема градостроительного зонирования после внесения изменений для земельного участка по адресу: Республика Крым, г. Симферополь, ул. Речная (участок 3), кадастровый номер 90:22:010106:318



Заместитель председателя Симферопольского городского совета		Аксёнова Н.В.
Начальник департамента архитектуры и градостроительства администрации города Симферополя Республики Крым		Королева О.С.

Схема градостроительного зонирования до внесения изменений для земельного участка, расположенного по адресу: Республика Крым, г. Симферополь, в районе ул. Ялтинская, 22, кадастровый номер 90:22:010225:2985

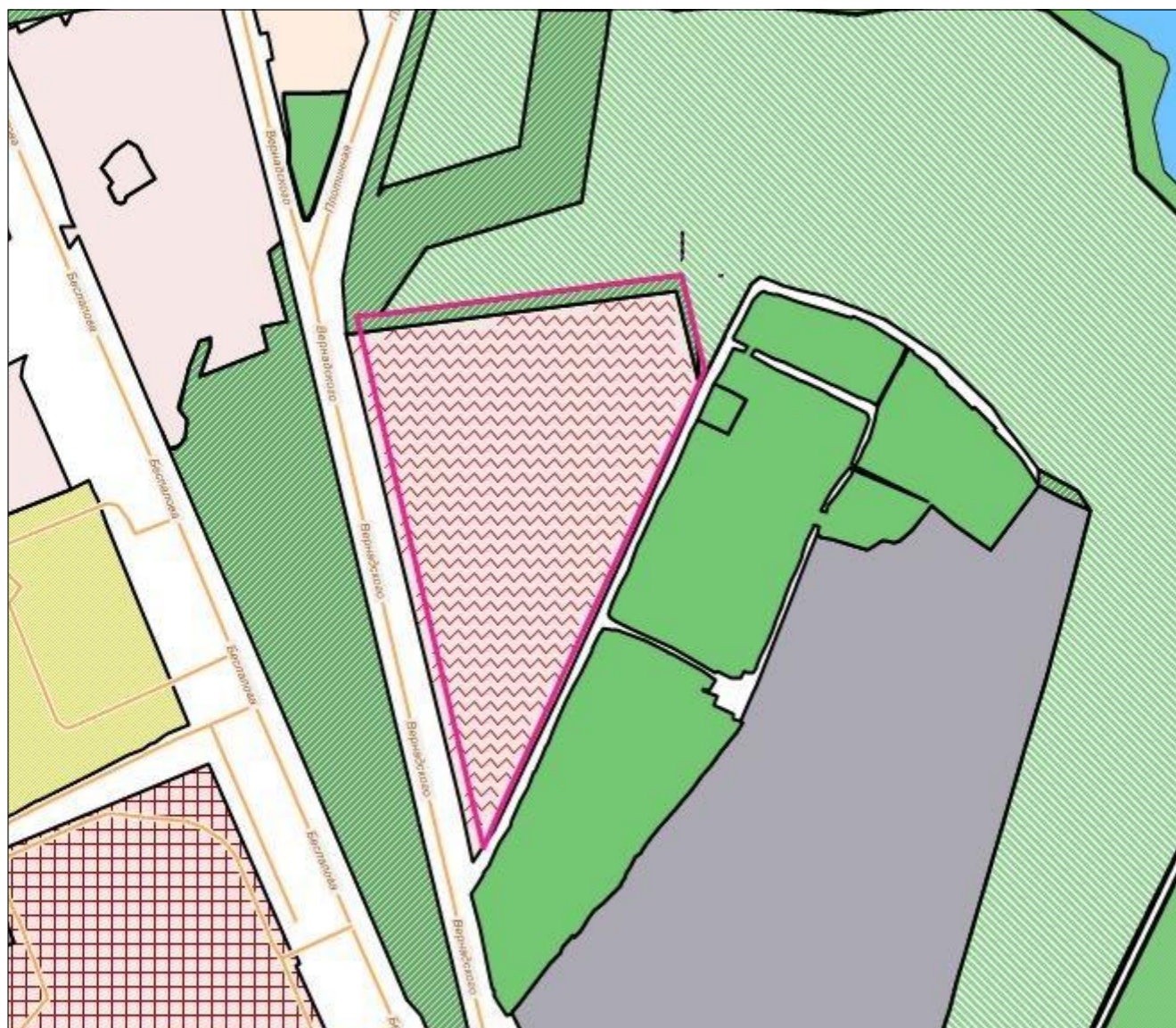
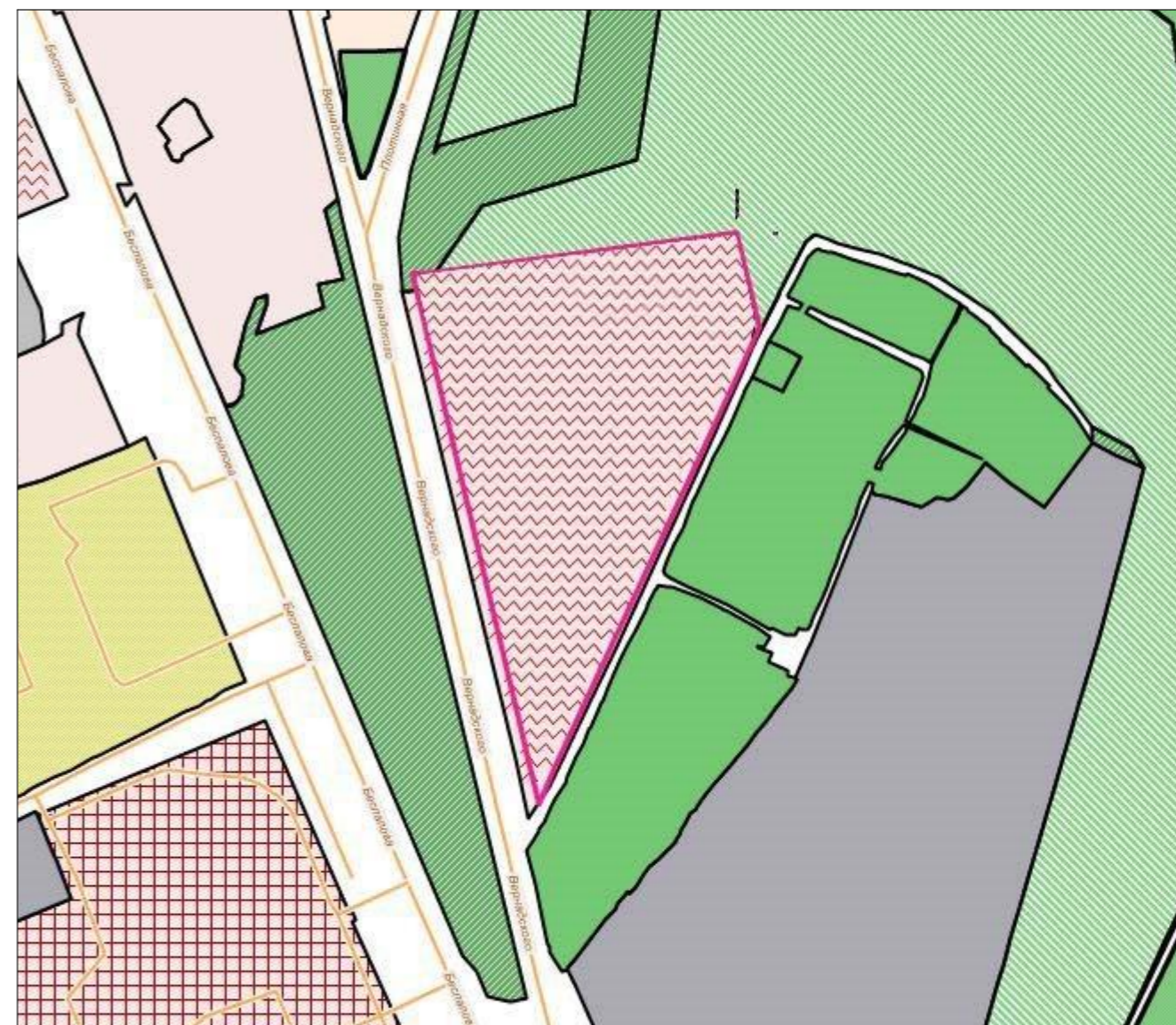


Схема градостроительного зонирования после внесения изменений для земельного участка, расположенного по адресу: Республика Крым, г. Симферополь, в районе ул. Ялтинская, 22, кадастровый номер 90:22:010225:2985



Заместитель председателя Симферопольского городского совета		Аксёнова Н.В.
Начальник МКУ Департамент архитектуры и градостроительства администрации города Симферополя Республики Крым		Королева О.С.

Схема градостроительного зонирования до внесения изменений для земельного участка, расположенного по адресу: Республика Крым, г. Симферополь, в районе ул. Сельская - ул. Понтийская - ул. Греческая (поз. по ГП-1), кадастровый номер 90:22:010208:256

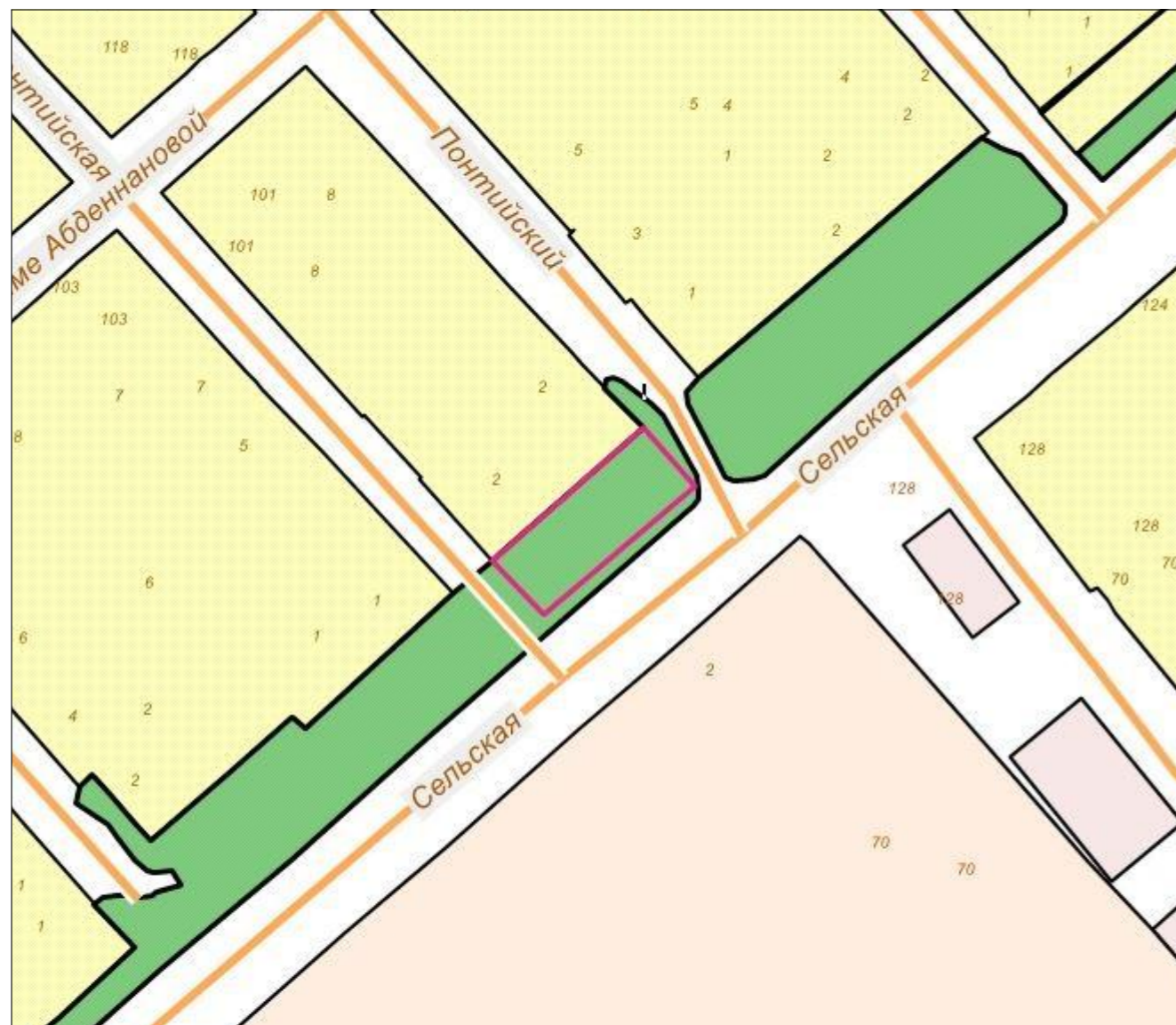


Схема градостроительного зонирования после внесения изменений для земельного участка, расположенного по адресу: Республика Крым, г. Симферополь, в районе ул. Сельская - ул. Понтийская - ул. Греческая (поз. по ГП-1), кадастровый номер 90:22:010208:256



Заместитель председателя Симферопольского городского совета		Аксёнова Н.В.
Начальник МКУ Департамент архитектуры и градостроительства администрации города Симферополя Республики Крым		Королева О.С.

Схема градостроительного зонирования до внесения изменений для земельного участка, расположенного по адресу: Республика Крым, г. Симферополь, ул. Леси Украинки, 159, кадастровый номер 90:22:010104:6194

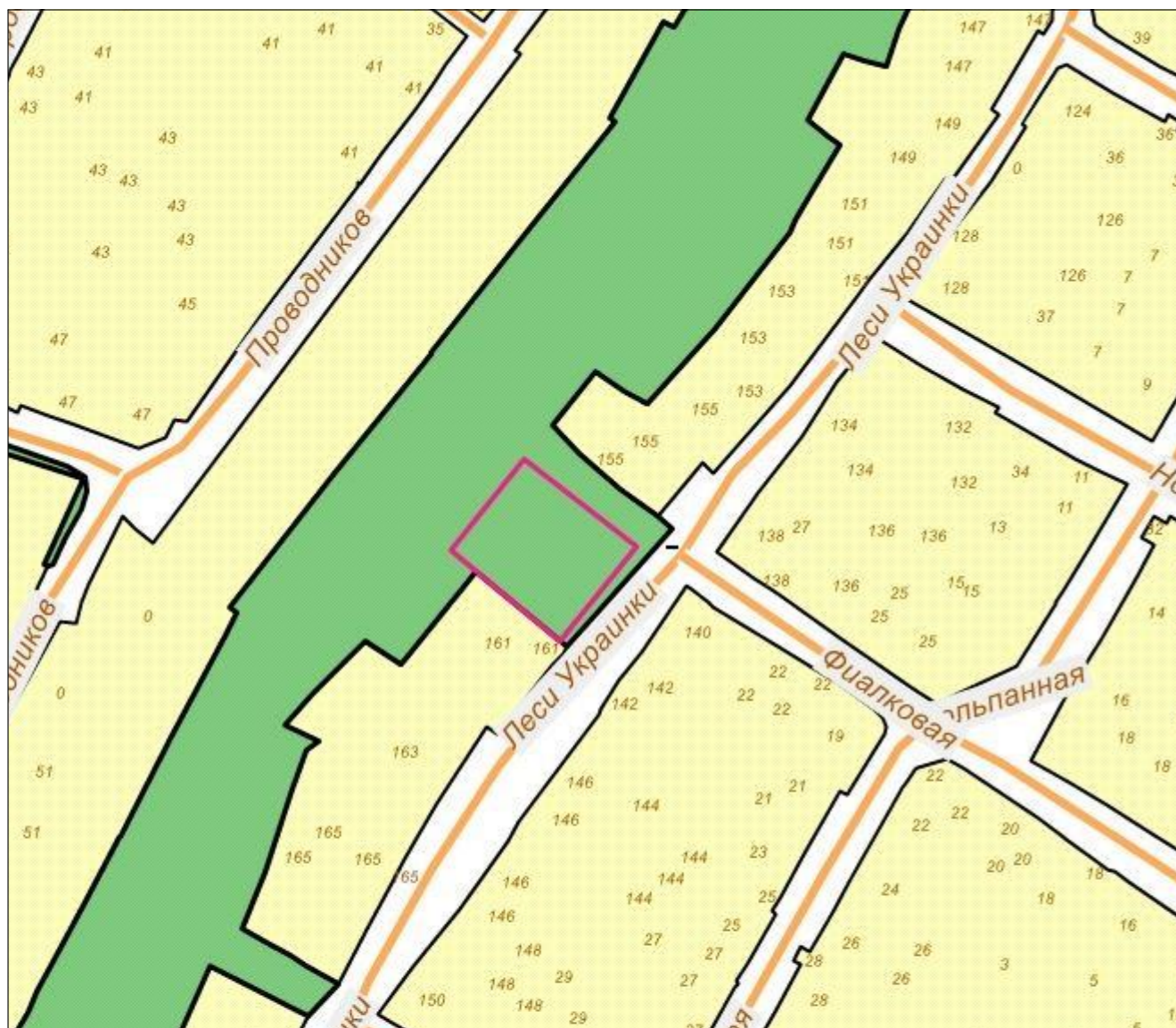


Схема градостроительного зонирования после внесения изменений для земельного участка, расположенного по адресу: Республика Крым, г. Симферополь, ул. Леси Украинки, 159, кадастровый номер 90:22:010104:6194



Заместитель председателя Симферопольского городского совета		Аксёнова Н.В.
Начальник МКУ Департамент архитектуры и градостроительства администрации города Симферополя Республики Крым		Королева О.С.

Схема градостроительного зонирования до внесения изменений для земельного участка, расположенного по адресу: Республика Крым, г. Симферополь, ул. Февральская, 13



Схема градостроительного зонирования после внесения изменений для земельного участка, расположенного по адресу: Республика Крым, г. Симферополь, ул. Февральская, 13



Заместитель председателя Симферопольского городского совета		Аксёнова Н.В.
Начальник МКУ Департамент архитектуры и градостроительства администрации города Симферополя Республики Крым		Королева О.С.