

УСЛОВНЫЕ ОБОЗНАЧЕНИЯ

- Граница муниципального образования
- Территориальные зоны**
- Жилые зоны (Ж)**
 - Ж-1 Зона застройки индивидуальными жилыми домами
 - Ж-2 Зона застройки малоэтажными многоквартирными жилыми домами
 - Ж-3 Зона застройки среднеэтажными жилыми домами
 - Ж-4 Зона застройки многоэтажными жилыми домами
 - Ж-5 Зона перспективного развития комплексной жилой застройки
- Зоны объектов историко-культурного наследия**
 - Границы территории памятников истории и культуры
- Общественно-деловые зоны (О)**
 - О-1 Зона делового, общественного, коммерческого и объектов культурно-туристического назначения
 - О-2 Зона объектов образования
 - О-3 Зона объектов образования в области физической культуры
 - О-4 Зона объектов здравоохранения
 - О-5 Зона объектов государственного управления
 - О-6 Зона общественно-делового назначения многофункциональной застройки
- Зоны размещения производственно-коммунальных объектов (П)**
 - П-1 Производственная зона предприятий I - II классов опасности
 - П-2 Коммунально-складская зона
 - П-3 Производственная зона предприятий III класса опасности
- Зоны объектов инженерной и транспортной инфраструктуры (И-Т)**
 - И-1 Зона инженерных объектов
 - ИТ-1 Зона объектов инженерно-транспортной инфраструктуры
 - Т-1 Зона железнодорожного транспорта
 - Т-2 Зона воздушного транспорта
 - ИТ-2 Зона территорий общего пользования в границах коридоров красных линий (объектов автомобильного транспорта)
- Зоны объектов садоводства и огородничества (СХ)**
 - СХ-1 Зона садоводства и огородничества
 - СХ-2 Зона сельскохозяйственных угодий
- Зоны рекреационного назначения (Р)**
 - Р-1 Зона рекреационная лесопарковая
 - Р-2 Зона территорий спортивного назначения
 - Р-3 Зона городской рекреации
 - Р-4 Зона сохранения объектов рекреационного назначения
 - Р-5 Зона зеленых насаждений общего пользования вдоль дорог и провадов в границах населенных пунктов
- Зоны специального назначения (СП)**
 - СП-1 Зона кладбищ
 - СП-2 Зона режимных объектов
 - СП-3 Зона объектов размещения отходов потребления
 - Зона карьеров
- Зоны зеленых насаждений (З)**
 - З-1 Зона зеленых насаждений
- Зоны особого регулирования**
 - ЗОН-1 Зона особого регулирования
- Земельные участки, для которых действие градостроительного регламента не устанавливается**
 - ВО Зона водных объектов
 - ЛВ Зона городских лесов

Информация об утверждении и вводе в действие градостроительного регламента территории									
№ п/п	Дата	№ документа	Содержание документа	Подпись	Место	Дата	Подпись	Место	Дата

Схема градостроительного зонирования до внесения изменений для земельного участка, расположенного по адресу: Республика Крым, г. Симферополь, ул. Севастопольская, 39, кадастровый номер 90:22:010304:514



Схема градостроительного зонирования после внесения изменений для земельного участка, расположенного по адресу: Республика Крым, г. Симферополь, ул. Севастопольская, 39, кадастровый номер 90:22:010304:514



Заместитель председателя Симферопольского городского совета

Аксёнова Н.В.

Заместитель начальника - начальнику управления градостроительной деятельности и территориального планирования МКУ Департамент архитектуры и градостроительства администрации города Симферополя Республики Крым

Шалфеев В.Ю.

Схема градостроительного зонирования до внесения изменений для земельного участка, расположенного по адресу: Республика Крым, г. Симферополь, ул. Л.Чайкиной, 3-Б

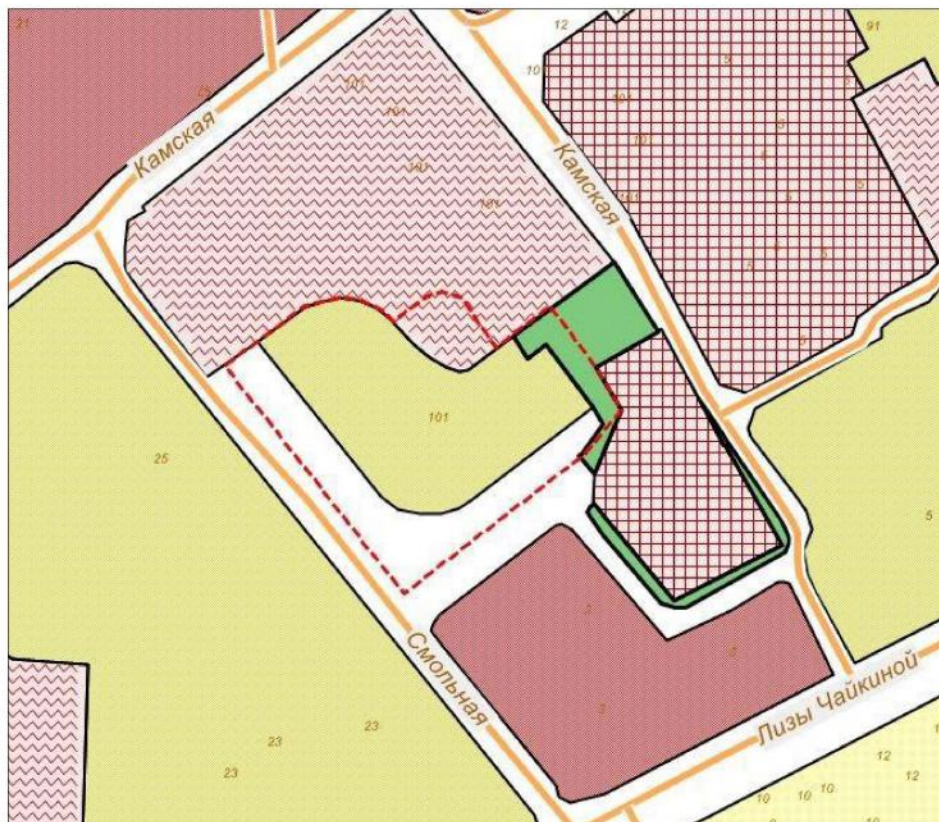


Схема градостроительного зонирования после внесения изменений для земельного участка, расположенного по адресу: Республика Крым, г. Симферополь, ул. Л.Чайкиной, 3-Б



Заместитель председателя Симферопольского
городского совета

Аксёнова Н.В.

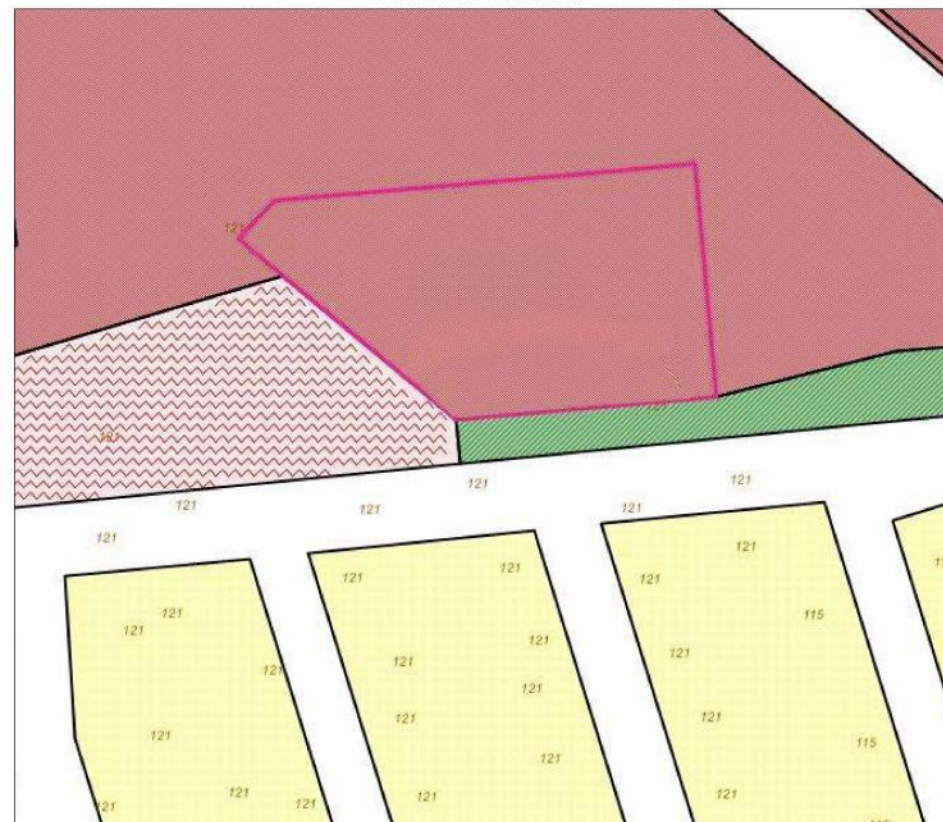
Заместитель начальника - начальнику управления
градостроительной деятельности и территориального
планирования МКУ Департамент архитектуры и
градостроительства администрации города Симферополя
Республики Крым

Шалфеев В.Ю.

Схема градостроительного зонирования до внесения изменений для земельного участка, расположенного по адресу: Республика Крым, г. Симферополь, ул. Балаклавская, 133 кадастровый номер 90:22:010315:192



Схема градостроительного зонирования после внесения изменений для земельного участка, расположенного по адресу: Республика Крым, г. Симферополь, ул. Балаклавская, 133 кадастровый номер 90:22:010315:192



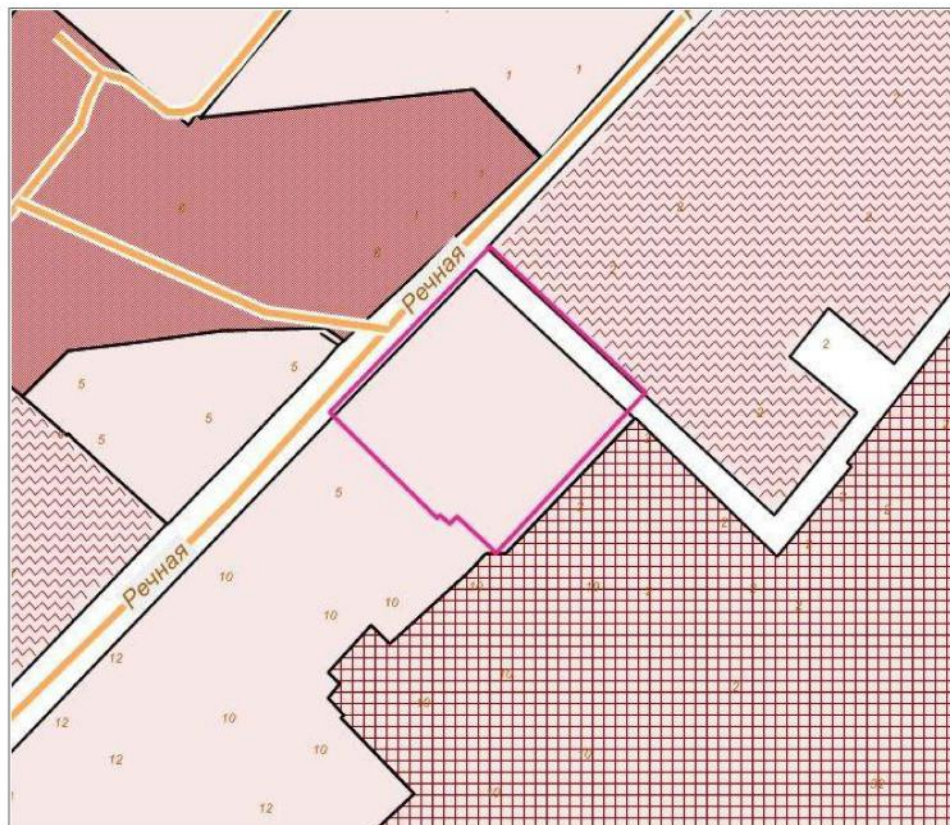
Заместитель председателя Симферопольского городского совета

Аксёнова Н.В.

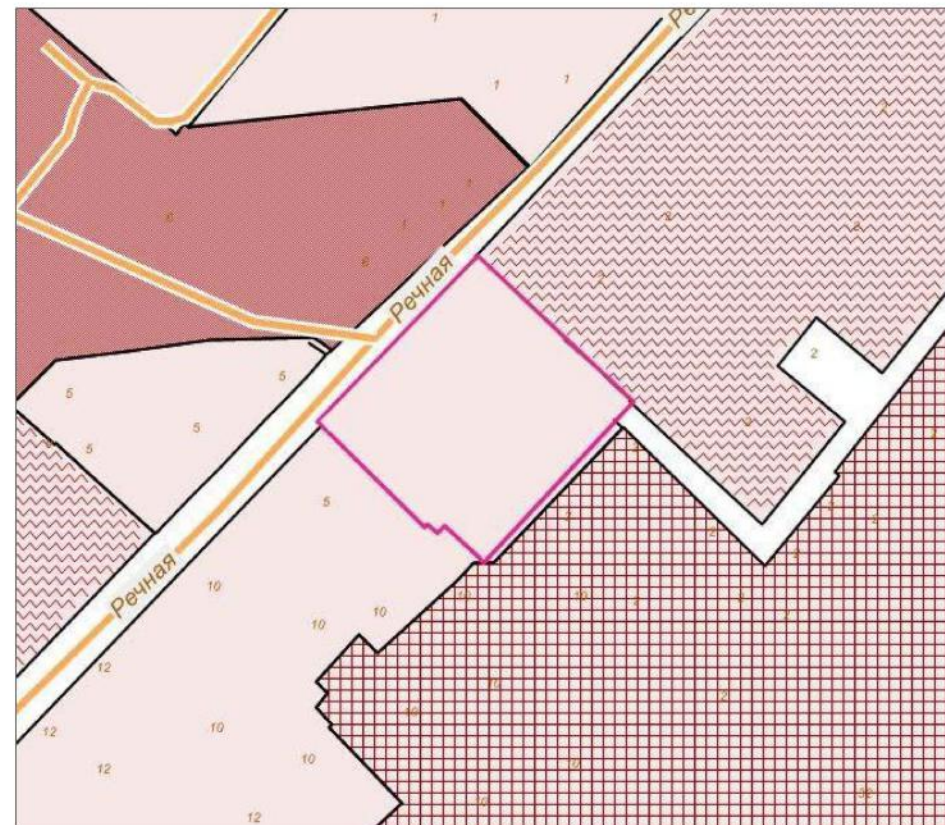
Заместитель начальника - начальнику управления градостроительной деятельности и территориального планирования МКУ Департамент архитектуры и градостроительства администрации города Симферополя Республики Крым

Шалфеев В.Ю.

**Схема градостроительного зонирования до внесения изменений для
земельного участка по адресу: Республика Крым, г. Симферополь,
ул. Речная (участок 3), кадастровый номер 90:22:010106:318**



**Схема градостроительного зонирования после внесения изменений для
земельного участка по адресу: Республика Крым, г. Симферополь,
ул. Речная (участок 3), кадастровый номер 90:22:010106:318**



Заместитель председателя Симферопольского городского совета		Аксёнова Н.В.
Заместитель начальника - начальнику управления градостроительной деятельности и территориального планирования МКУ Департамент архитектуры и градостроительства администрации города Симферополя Республики Крым		Шалфеев В.Ю.

Схема градостроительного зонирования до внесения изменений для земельного участка, расположенного по адресу: Республика Крым, г. Симферополь, в районе ул. Ялгинская, 22, кадастровый номер 90:22:010225:2985

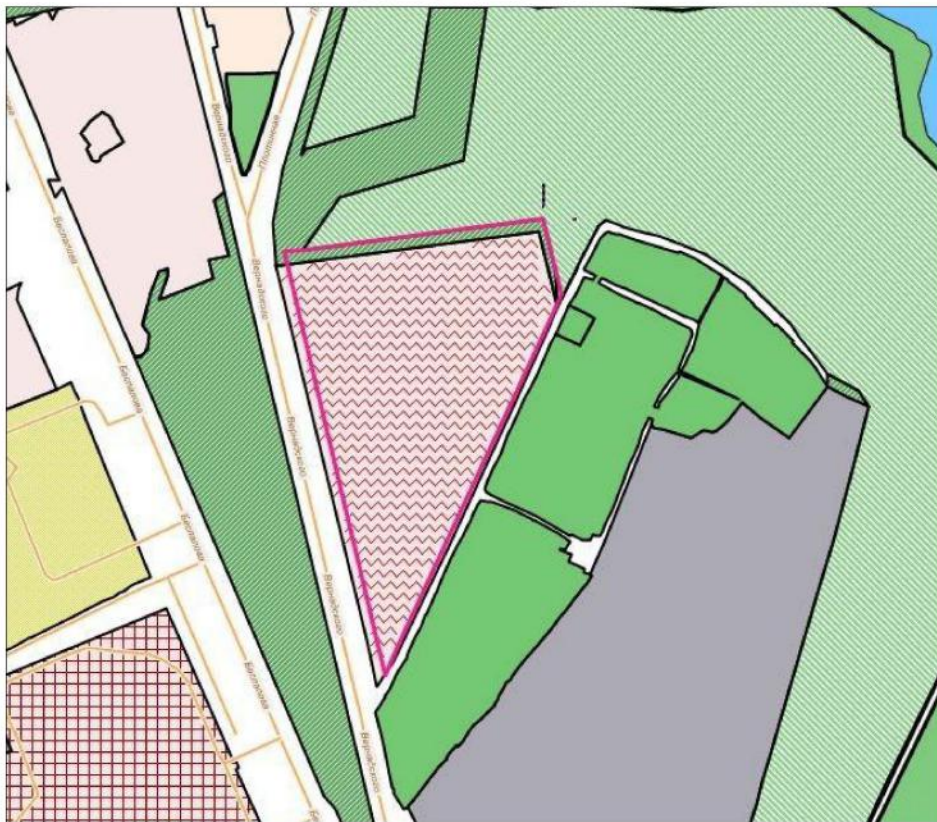


Схема градостроительного зонирования после внесения изменений для земельного участка, расположенного по адресу: Республика Крым, г. Симферополь, в районе ул. Ялгинская, 22, кадастровый номер 90:22:010225:2985



Заместитель председателя Симферопольского городского совета		Аксёнова Н.В.
Заместитель начальника - начальнику управления градостроительной деятельности и территориального планирования МКУ Департамент архитектуры и градостроительства администрации города Симферополя Республики Крым		Шалфеев В.Ю.

Схема градостроительного зонирования до внесения изменений для земельного участка, расположенного по адресу: Республика Крым, г. Симферополь, в районе ул. Сельская - ул. Понтийская - ул. Греческая (поз. по ГП-1), кадастровый номер 90:22:010208:256



Схема градостроительного зонирования после внесения изменений для земельного участка, расположенного по адресу: Республика Крым, г. Симферополь, в районе ул. Сельская - ул. Понтийская - ул. Греческая (поз. по ГП-1), кадастровый номер 90:22:010208:256



Заместитель председателя Симферопольского городского совета		Аксёнова Н.В.
Заместитель начальника - начальнику управления градостроительной деятельности и территориального планирования МКУ Департамент архитектуры и градостроительства администрации города Симферополя Республики Крым		Шалфеев В.Ю.

Схема градостроительного зонирования до внесения изменений для земельного участка, расположенного по адресу: Республика Крым, г. Симферополь, ул. Леси Украинки, 159, кадастровый номер 90:22:010104:6194



Схема градостроительного зонирования после внесения изменений для земельного участка, расположенного по адресу: Республика Крым, г. Симферополь, ул. Леси Украинки, 159, кадастровый номер 90:22:010104:6194



Заместитель председателя Симферопольского городского совета		Аксёнова Н.В.
Заместитель начальника - начальнику управления градостроительной деятельности и территориального планирования МКУ Департамент архитектуры и градостроительства администрации города Симферополя Республики Крым		Шалфеев В.Ю.

Схема градостроительного зонирования до внесения изменений для земельного участка, расположенного по адресу: Республика Крым, г. Симферополь, ул. Февральская, 13



Схема градостроительного зонирования после внесения изменений для земельного участка, расположенного по адресу: Республика Крым, г. Симферополь, ул. Февральская, 13



Заместитель председателя Симферопольского городского совета		Аксёнова Н.В.
Заместитель начальника - начальнику управления градостроительной деятельности и территориального планирования МКУ Департамент архитектуры и градостроительства администрации города Симферополя Республики Крым		Шалфеев В.Ю.

Схема градостроительного зонирования до внесения изменений для земельного участка по адресу: Республика Крым, г. Симферополь, ул. Северная, 5, кадастровый номер 90:22:010202:216



Схема градостроительного зонирования после внесения изменений для земельного участка по адресу: Республика Крым, г. Симферополь, ул. Северная, 5, кадастровый номер 90:22:010202:216

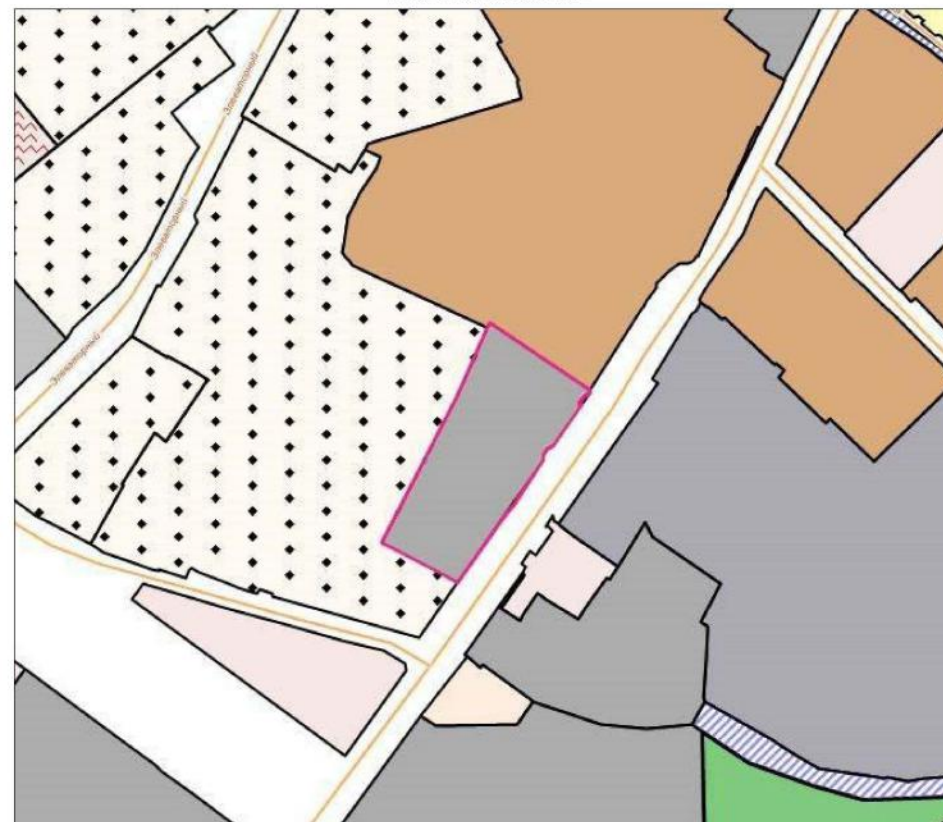


Заместитель председателя Симферопольского городского совета		Аксёнова Н.В.
Заместитель начальника - начальнику управления градостроительной деятельности и территориального планирования МКУ Департамент архитектуры и градостроительства администрации города Симферополя Республики Крым		Шалфеев В.Ю.

Схема градостроительного зонирования до внесения изменений для земельного участка по адресу: Республика Крым, г. Симферополь, улица Васильева Генерала, земельный участок 27, кадастровый номер 90:22:010110:51



Схема градостроительного зонирования после внесения изменений для земельного участка по адресу: Республика Крым, г. Симферополь, улица Васильева Генерала, земельный участок 27, кадастровый номер 90:22:010110:51

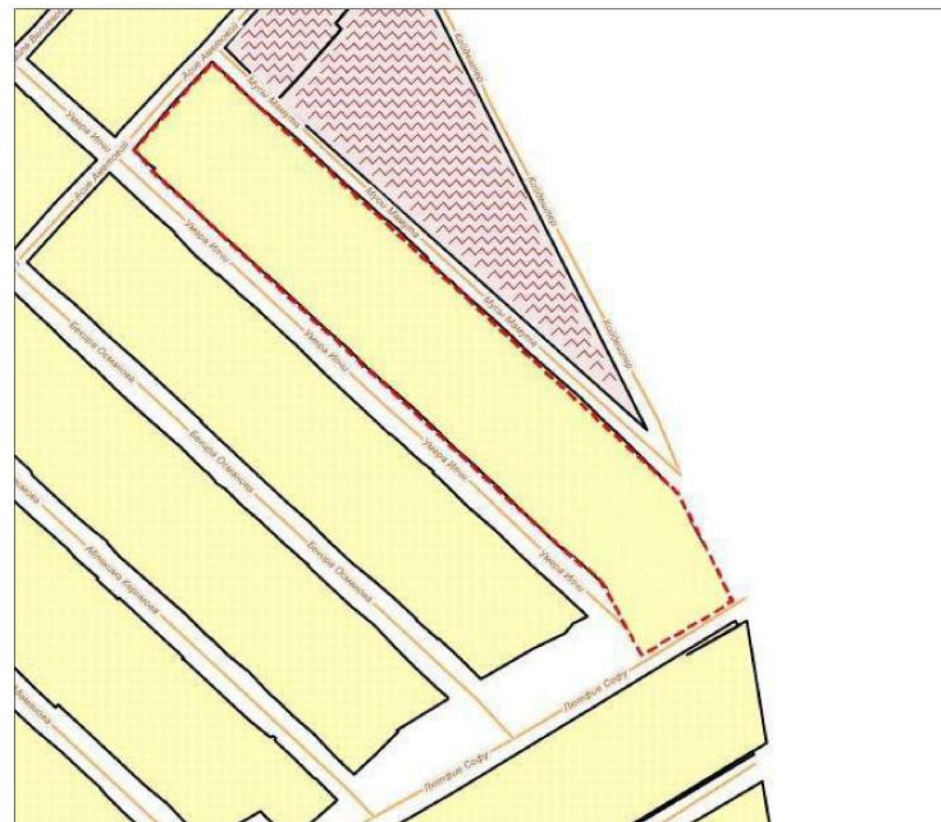


Заместитель председателя Симферопольского городского совета		Аксёнова Н.В.
Заместитель начальника - начальнику управления градостроительной деятельности и территориального планирования МКУ Департамент архитектуры и градостроительства администрации города Симферополя Республики Крым		Шалфеев В.Ю.

**Схема градостроительного зонирования до внесения изменений для
квартала, ограниченного улицами Асие Аметовой - Мусы Маамута -
Лютфие Софу - Умера Ипчи**



**Схема градостроительного зонирования после внесения изменений для
квартала, ограниченного улицами Асие Аметовой - Мусы Маамута -
Лютфие Софу - Умера Ипчи**



Заместитель председателя Симферопольского
городского совета

Аксёнова Н.В.

Заместитель начальника - начальнику управления
градостроительной деятельности и территориального
планирования МКУ Департамент архитектуры и
градостроительства администрации города Симферополя
Республики Крым

Шалфеев В.Ю.

Схема градостроительного зонирования до внесения изменений для квартала, ограниченного улицами Асие Аметовой - Умера Ипчи - Лютфие Софу - Бекира Османова

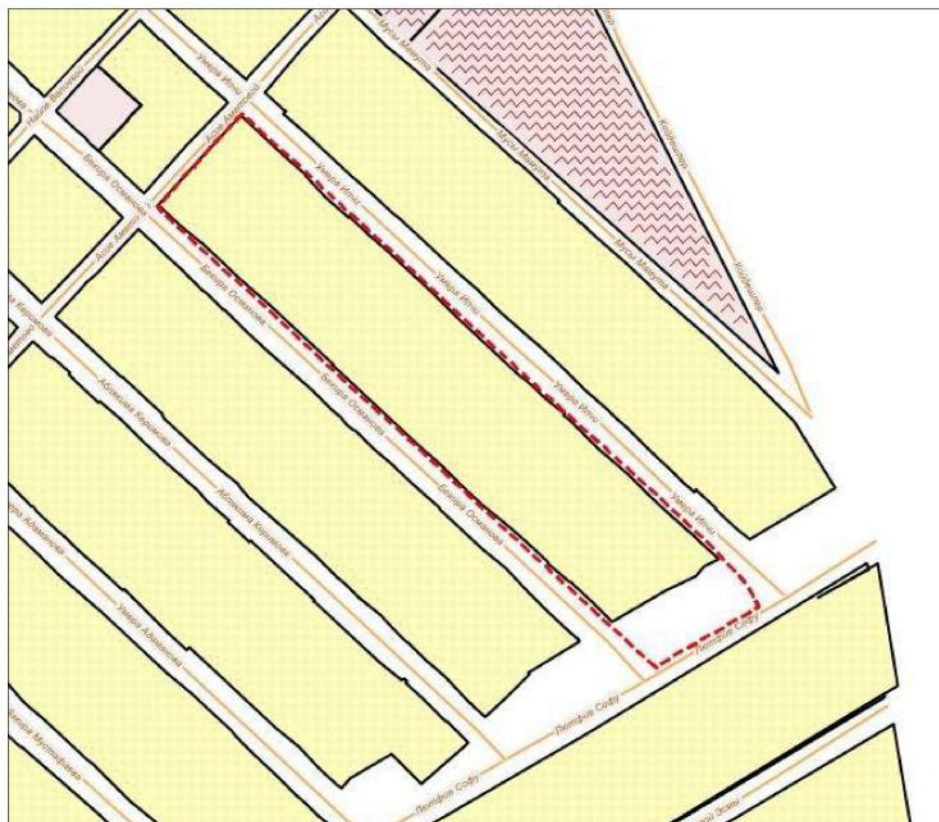
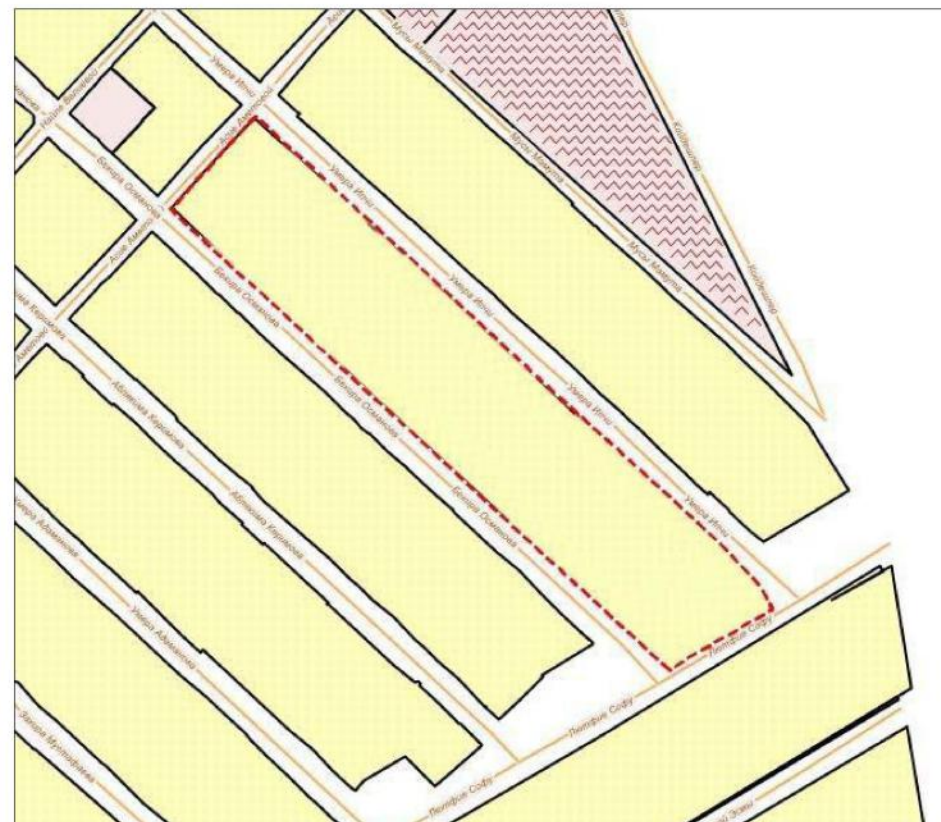


Схема градостроительного зонирования после внесения изменений для квартала, ограниченного улицами Асие Аметовой - Умера Ипчи - Лютфие Софу - Бекира Османова



Заместитель председателя Симферопольского городского совета		Аксёнова Н.В.
Заместитель начальника - начальнику управления градостроительной деятельности и территориального планирования МКУ Департамент архитектуры и градостроительства администрации города Симферополя Республики Крым		Шалфеев В.Ю.

**Схема градостроительного зонирования до внесения изменений для
квартала, ограниченного улицами Асие Аметовой - Бекира Османова -
Лютфие Софу - Аблякима Керимова**



**Схема градостроительного зонирования после внесения изменений для
квартала, ограниченного улицами Асие Аметовой - Бекира Османова -
Лютфие Софу - Аблякима Керимова**



Заместитель председателя Симферопольского городского совета		Аксёнова Н.В.
Заместитель начальника - начальнику управления градостроительной деятельности и территориального планирования МКУ Департамент архитектуры и градостроительства администрации города Симферополя Республики Крым		Шалфеев В.Ю.

**Схема градостроительного зонирования до внесения изменений для
квартала, ограниченного улицами Асие Аметовой - Аблякима Керимова
- Лютфие Софу - Умера Адаманова**



**Схема градостроительного зонирования после внесения изменений для
квартала, ограниченного улицами Асие Аметовой - Аблякима Керимова
- Лютфие Софу - Умера Адаманова**



Заместитель председателя Симферопольского
городского совета

Аксёнова Н.В.

Заместитель начальника - начальнику управления
градостроительной деятельности и территориального
планирования МКУ Департамент архитектуры и
градостроительства администрации города Симферополя
Республики Крым

Шалфеев В.Ю.

Схема градостроительного зонирования до внесения изменений для квартала, ограниченного улицами Асие Аметовой - Умера Адаманова - Лютфие Софу - Закира Мустафаева



Схема градостроительного зонирования после внесения изменений для квартала, ограниченного улицами Асие Аметовой - Умера Адаманова - Лютфие Софу - Закира Мустафаева



Заместитель председателя Симферопольского городского совета

Аксёнова Н.В.

Заместитель начальника - начальнику управления градостроительной деятельности и территориального планирования МКУ Департамент архитектуры и градостроительства администрации города Симферополя Республики Крым

Шалфеев В.Ю.

Схема градостроительного зонирования до внесения изменений для квартала, ограниченного улицами Асие Аметовой - Закира Мустафаева - Лютфие Софу - Бекира Умерова



Схема градостроительного зонирования после внесения изменений для квартала, ограниченного улицами Асие Аметовой - Закира Мустафаева - Лютфие Софу - Бекира Умерова



Заместитель председателя Симферопольского городского совета		Аксёнова Н.В.
Заместитель начальника - начальнику управления градостроительной деятельности и территориального планирования МКУ Департамент архитектуры и градостроительства администрации города Симферополя Республики Крым		Шалфеев В.Ю.

Схема градостроительного зонирования до внесения изменений для квартала, ограниченного улицами Асие Аметовой - Бекира Умерова - Лютфие Софу - Аблякима Гафарова



Схема градостроительного зонирования после внесения изменений для квартала, ограниченного улицами Асие Аметовой - Бекира Умерова - Лютфие Софу - Аблякима Гафарова

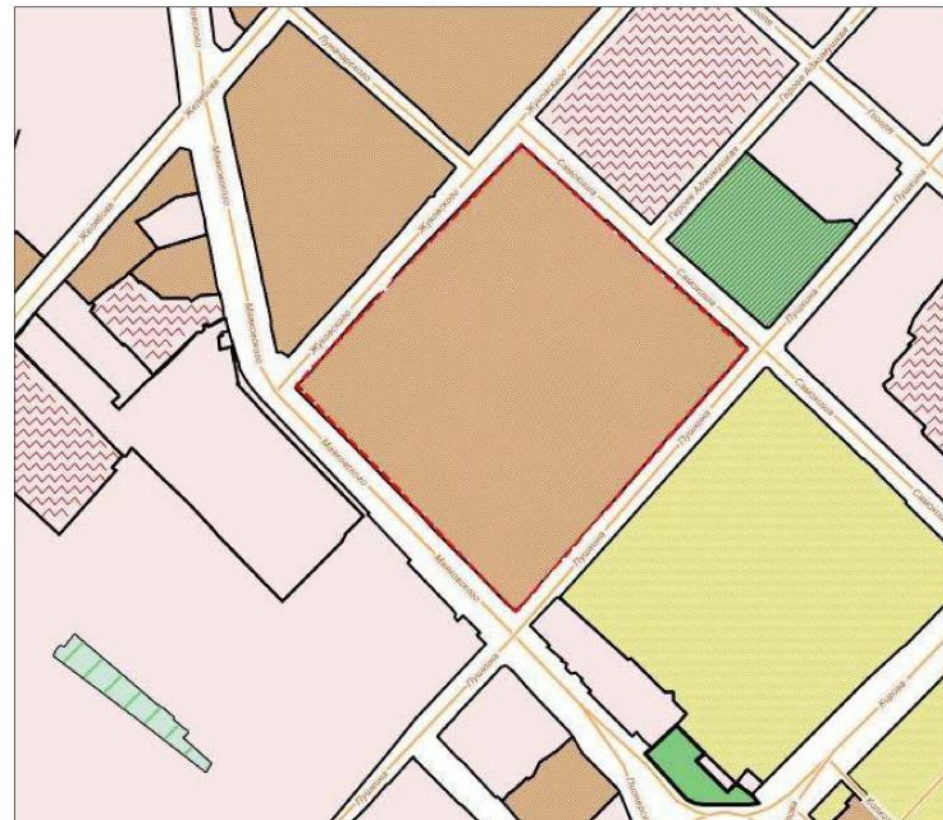


Заместитель председателя Симферопольского городского совета		Аксёнова Н.В.
Заместитель начальника - начальнику управления градостроительной деятельности и территориального планирования МКУ Департамент архитектуры и градостроительства администрации города Симферополя Республики Крым		Шалфеев В.Ю.

Схема градостроительного зонирования до внесения изменений для квартала, ограниченного улицами Маяковского - Жуковского - Самокиша - Пушкина



Схема градостроительного зонирования после внесения изменений для квартала, ограниченного улицами Маяковского - Жуковского - Самокиша - Пушкина



Заместитель председателя Симферопольского городского совета	
Заместитель начальника - начальнику управления градостроительной деятельности и территориального планирования МКУ Департамента архитектуры и градостроительства администрации города Симферополя Республики Крым	

Аксёнова Н.В.

Шалфеев В.Ю.

Схема градостроительного зонирования до внесения изменений для квартала, ограниченного улицами Гончарова - Вернадского - Мира - Беспалова



Схема градостроительного зонирования после внесения изменений для квартала, ограниченного улицами Гончарова - Вернадского - Мира - Беспалова



Заместитель председателя Симферопольского городского совета		Аксёнова Н.В.
Заместитель начальника - начальнику управления градостроительной деятельности и территориального планирования МКУ Департамент архитектуры и градостроительства администрации города Симферополя Республики Крым		Шалфеев В.Ю.