

Схема градостроительного зонирования до внесения изменений для земельного участка, расположенного по адресу: Республика Крым, городской округ Симферополь, город Симферополь, улица 24-я Улица коллективных садов, земельный участок 114, кадастровый номер 90:22:010210:1876



Схема градостроительного зонирования после внесения изменений для земельного участка, расположенного по адресу: Республика Крым, городской округ Симферополь, город Симферополь, улица 24-я Улица коллективных садов, земельный участок 114, кадастровый номер 90:22:010210:1876



Заместитель председателя Симферопольского городского совета		Аксёнова Н.В.
Начальник МКУ Департамент архитектуры и градостроительства администрации города Симферополя Республики Крым		Данильченко В.А.

Схема градостроительного зонирования до внесения изменений для земельного участка, расположенного по адресу: Республика Крым, г. Симферополь, переулок Элеваторный - улица Генерала Васильева, кадастровый номер 90:22:010110:1599

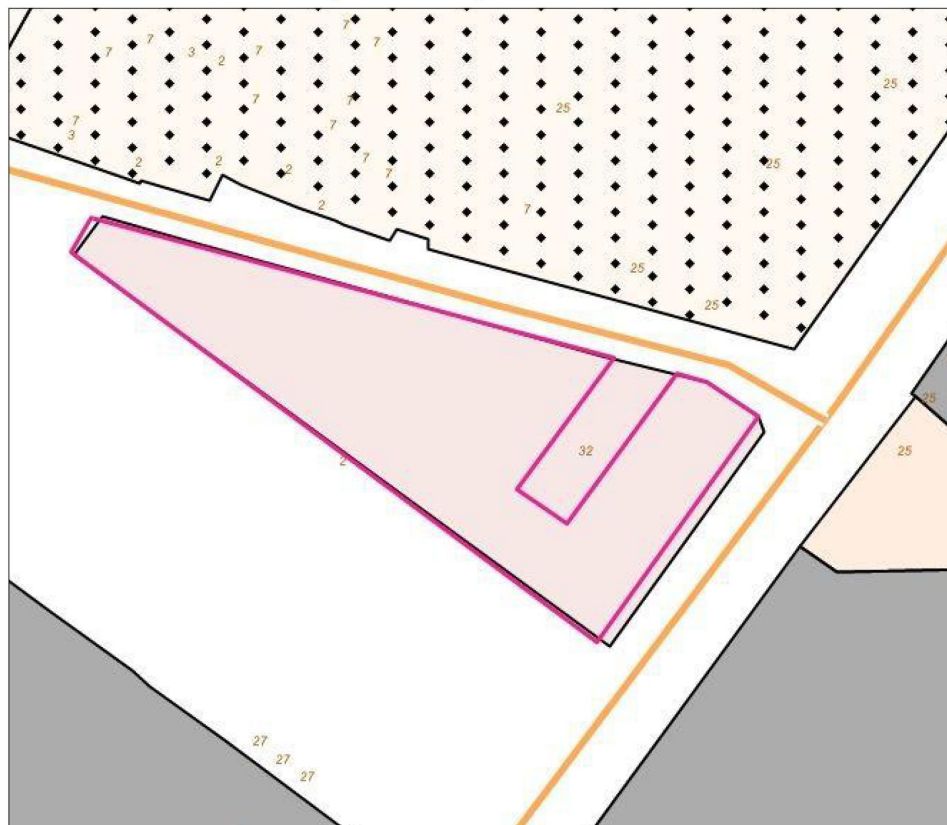
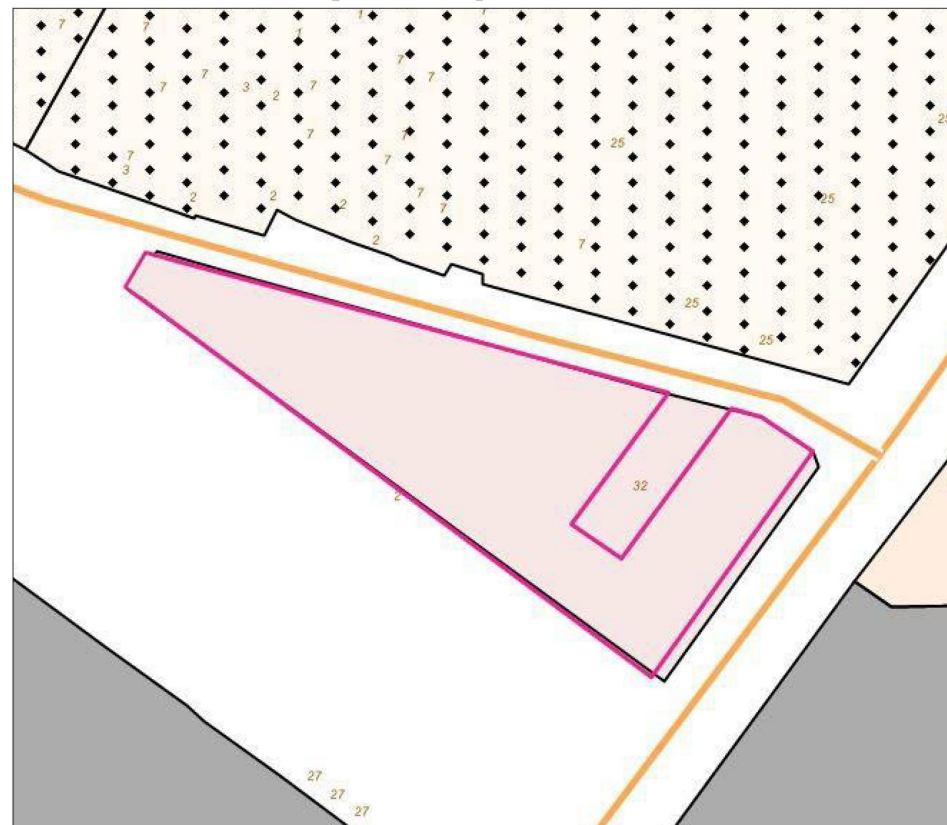
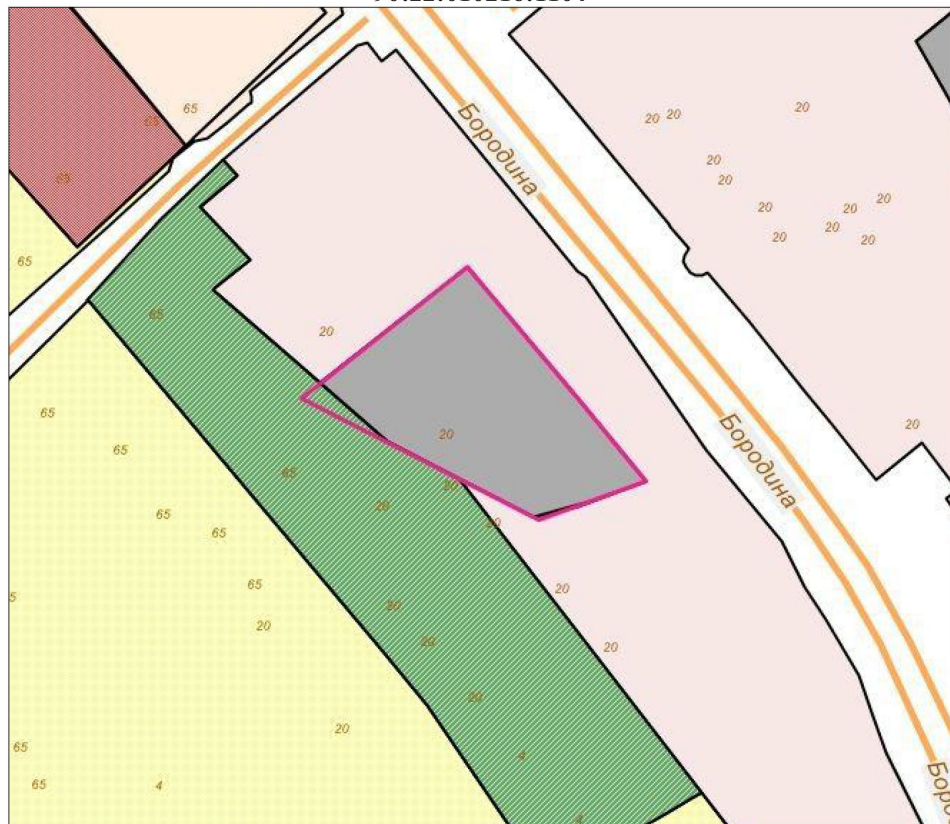


Схема градостроительного зонирования после внесения изменений для земельного участка, расположенного по адресу: Республика Крым, г. Симферополь, переулок Элеваторный - улица Генерала Васильева, кадастровый номер 90:22:010110:1599

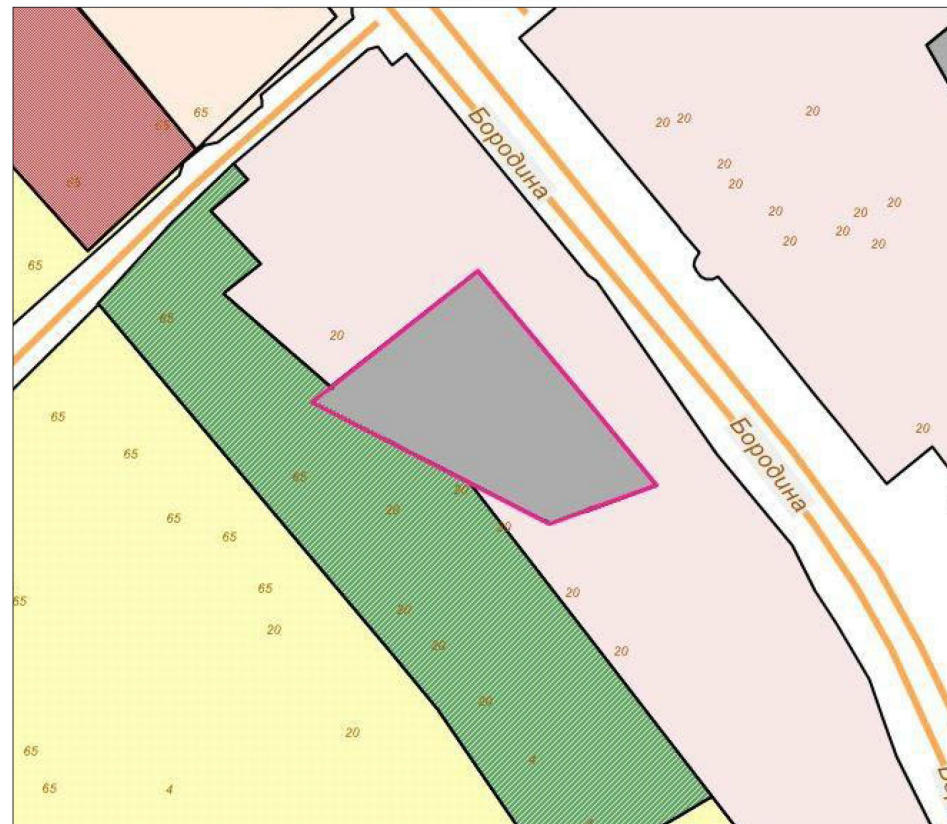


Заместитель председателя Симферопольского городского совета		Аксёнова Н.В.
Начальник МКУ Департамент архитектуры и градостроительства администрации города Симферополя Республики Крым		Данильченко В.А.

**Схема градостроительного зонирования до внесения изменений для земельного участка, расположенного по адресу: Российская Федерация, Республика Крым, городской округ Симферополь, город Симферополь, улица Бородина, земельный участок 73, кадастровый номер 90:22:010216:1104**



**Схема градостроительного зонирования после внесения изменений для земельного участка, расположенного по адресу: Российская Федерация, Республика Крым, городской округ Симферополь, город Симферополь, улица Бородина, земельный участок 73, кадастровый номер 90:22:010216:1104**

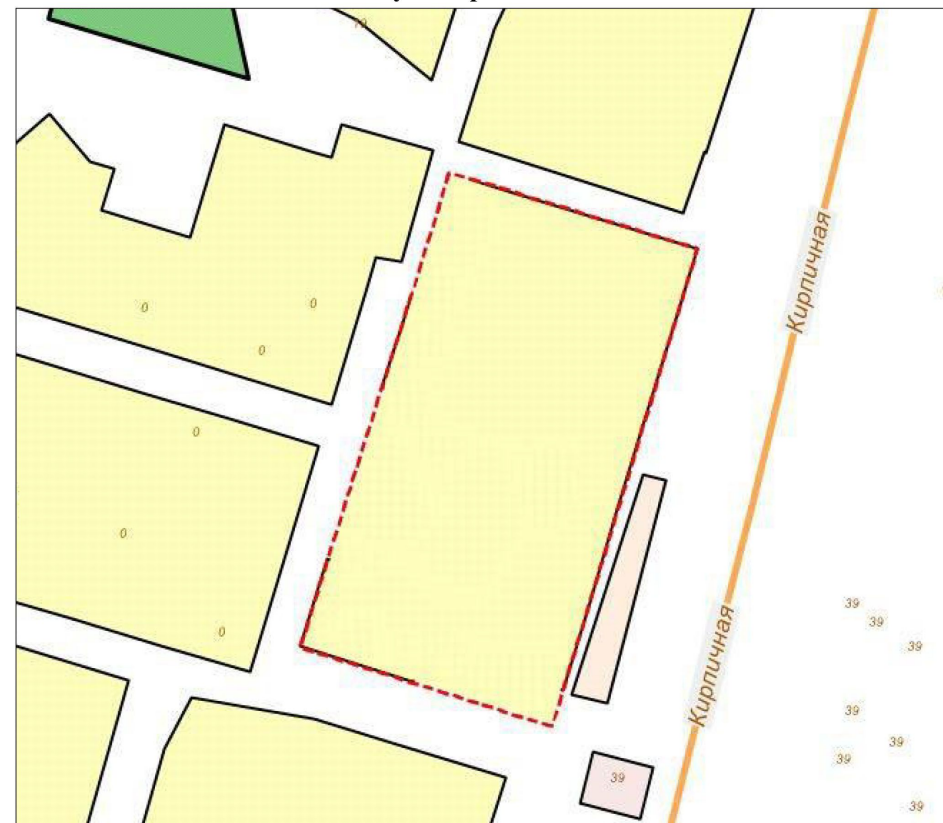


Заместитель председателя Симферопольского городского совета		Аксёнова Н.В.
Начальник МКУ Департамент архитектуры и градостроительства администрации города Симферополя Республики Крым		Данильченко В.А.

Схема градостроительного зонирования до внесения изменений для  
квартала, ограниченного улицами Сосновая - Кирпичный проезд -  
ул. Кирпичная



Схема градостроительного зонирования после внесения изменений для  
квартала, ограниченного улицами Сосновая - Кирпичный проезд -  
ул. Кирпичная



Заместитель председателя Симферопольского городского совета		Аксёнова Н.В.
Начальник МКУ Департамент архитектуры и градостроительства администрации города Симферополя Республики Крым		Данильченко В.А.

Схема градостроительного зонирования до внесения изменений для земельного участка, расположенного по адресу: Республика Крым, г. Симферополь, ул. Челеби Джихан, 64, кадастровый номер 90:22:010206:170

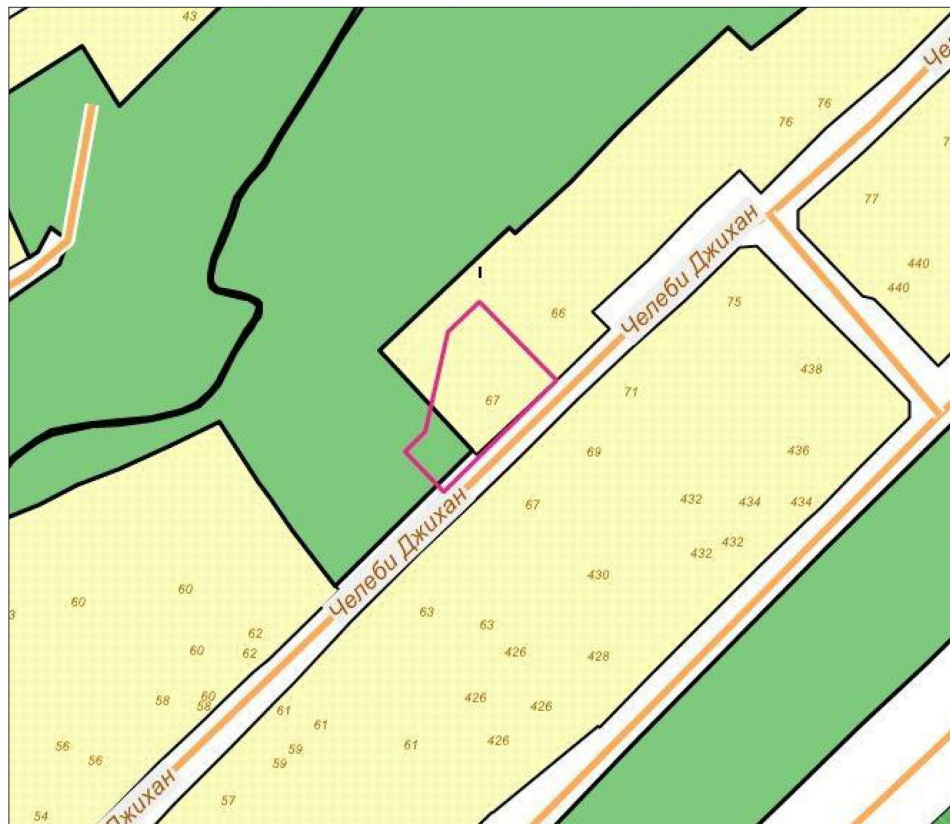


Схема градостроительного зонирования после внесения изменений для земельного участка, расположенного по адресу: Республика Крым, г. Симферополь, ул. Челеби Джихан, 64, кадастровый номер 90:22:010206:170



Заместитель председателя Симферопольского городского совета		Аксёнова Н.В.
Начальник МКУ Департамент архитектуры и градостроительства администрации города Симферополя Республики Крым		Данильченко В.А.

**Схема градостроительного зонирования до внесения изменений для земельного участка, расположенного по адресу: Республика Крым, г. Симферополь, в районе ул. Генерала Родионова, поз по ГП-9, кадастровый номер 90:22:010225:251**



**Схема градостроительного зонирования после внесения изменений для земельного участка, расположенного по адресу: Республика Крым, г. Симферополь, в районе ул. Генерала Родионова, поз по ГП-9, кадастровый номер 90:22:010225:251**

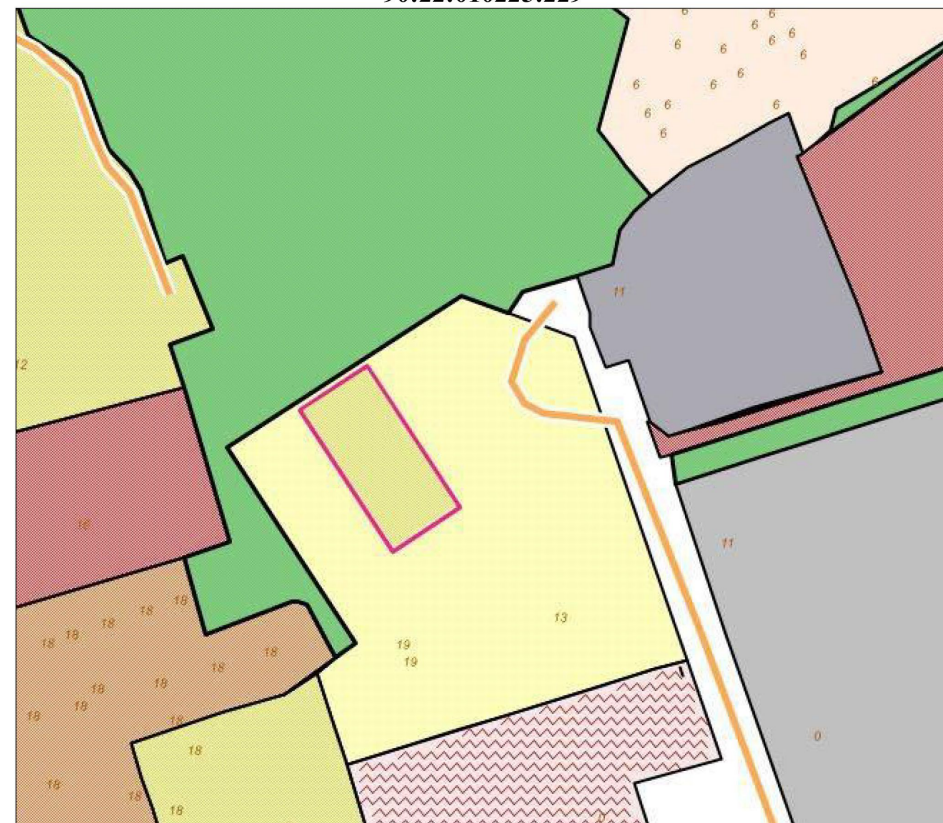


Заместитель председателя Симферопольского городского совета		Аксёнова Н.В.
Начальник МКУ Департамент архитектуры и градостроительства администрации города Симферополя Республики Крым		Данильченко В.А.

**Схема градостроительного зонирования до внесения изменений для земельного участка, расположенного по адресу: Республика Крым, г. Симферополь, ул. Генерала Родионова, 196, кадастровый номер 90:22:010225:229**



**Схема градостроительного зонирования после внесения изменений для земельного участка, расположенного по адресу: Республика Крым, г. Симферополь, ул. Генерала Родионова, 196, кадастровый номер 90:22:010225:229**



Заместитель председателя Симферопольского городского совета		Аксёнова Н.В.
Начальник МКУ Департамент архитектуры и градостроительства администрации города Симферополя Республики Крым		Данильченко В.А.

Схема градостроительного зонирования до внесения изменений для земельного участка, расположенного по адресу: Республика Крым, г. Симферополь, пер. Малый, кадастровый номер 90:22:010222:6794

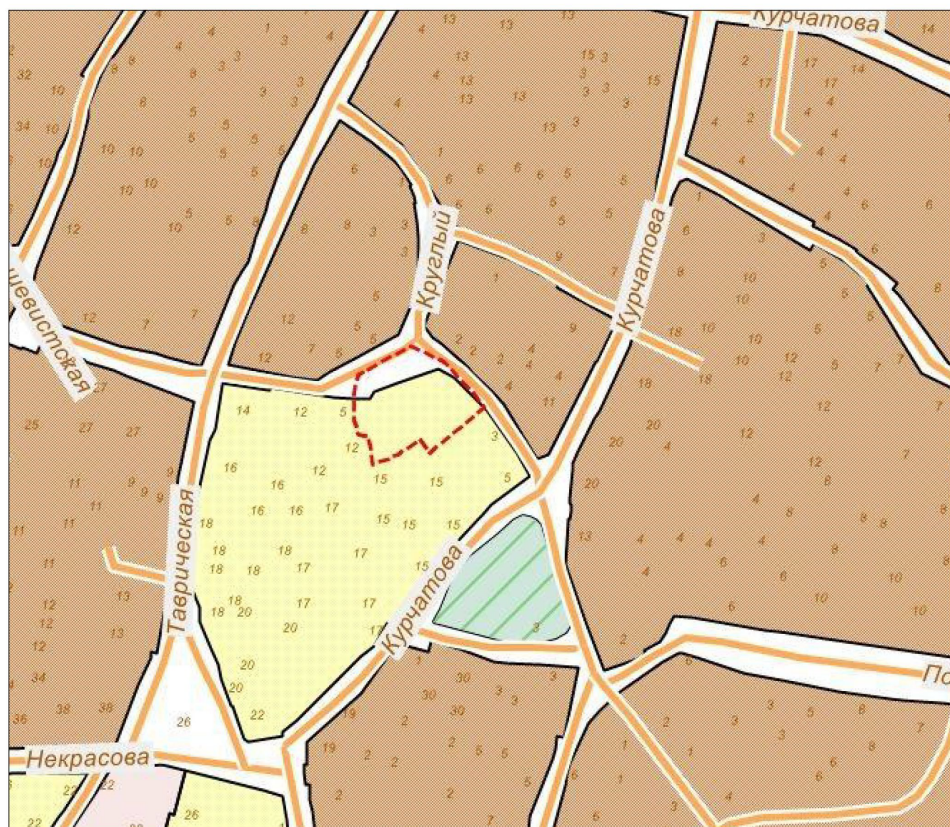
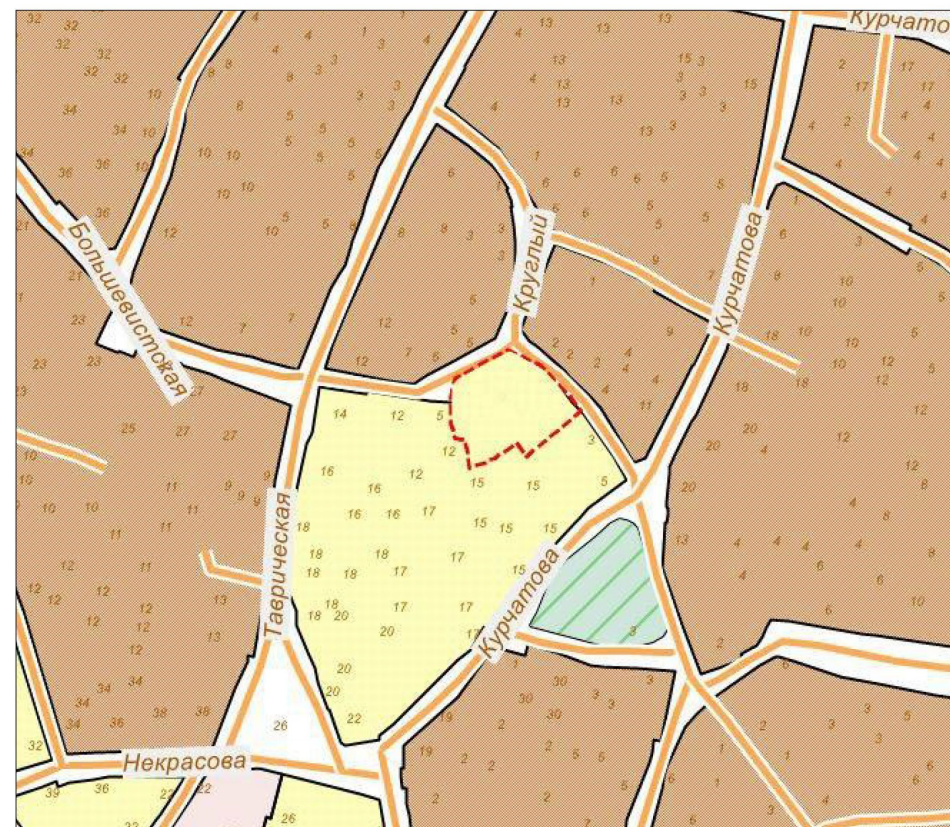


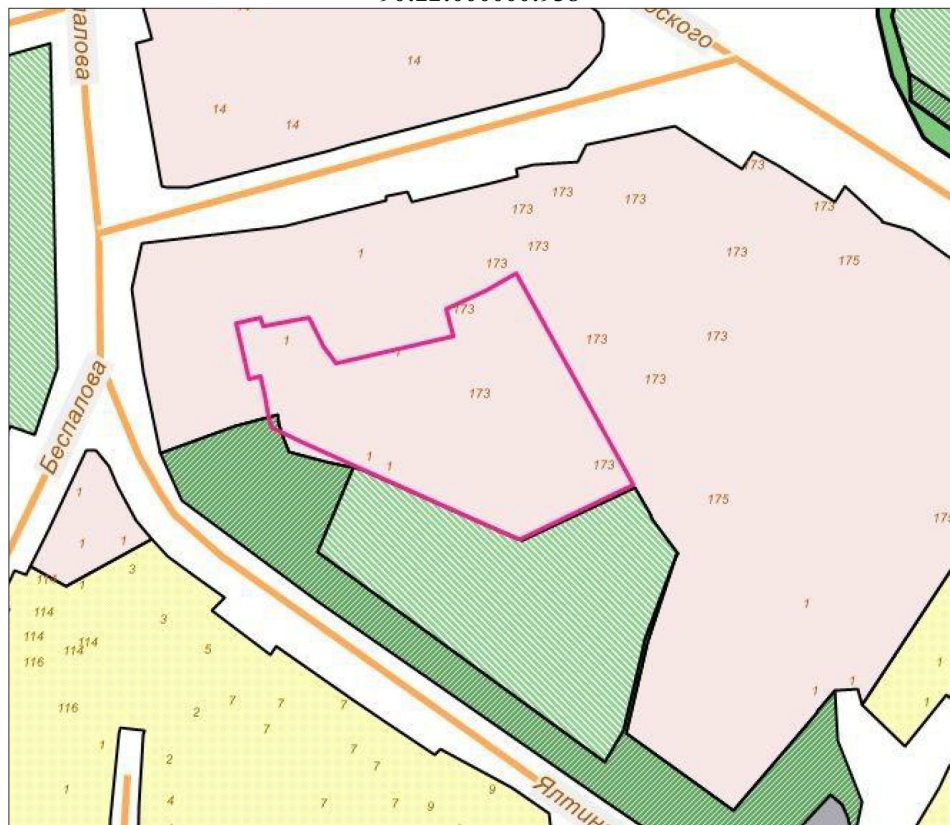
Схема градостроительного зонирования после внесения изменений для земельного участка, расположенного по адресу: Республика Крым, г. Симферополь, пер. Малый, кадастровый номер 90:22:010222:6794



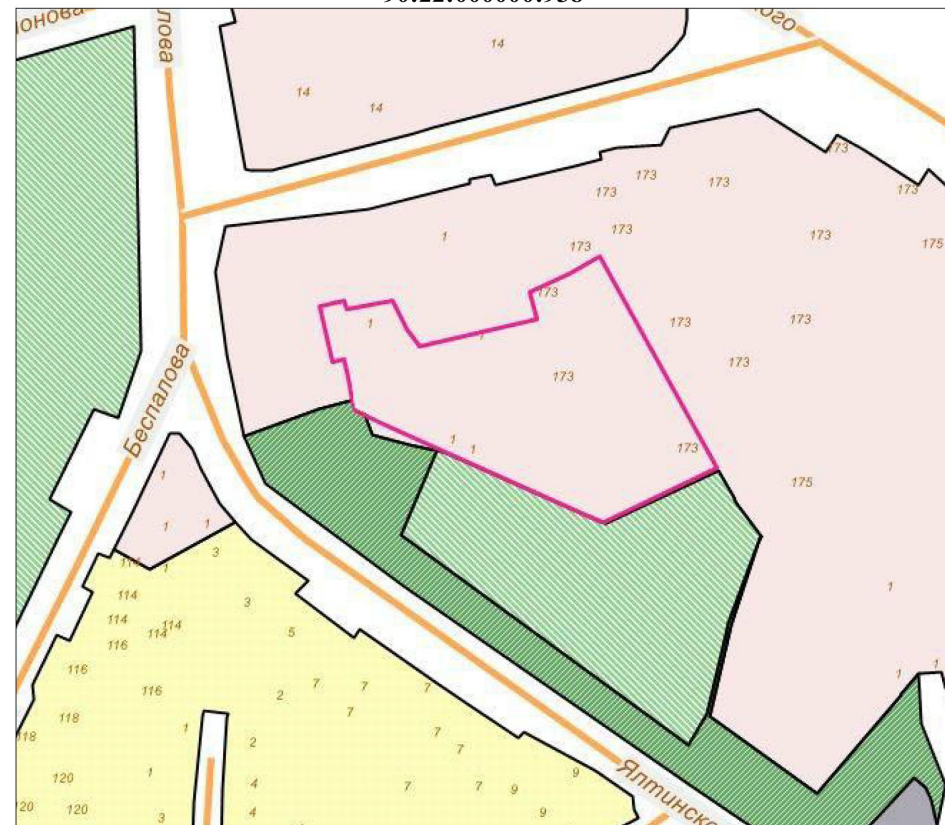
Заместитель председателя Симферопольского городского совета		Аксёнова Н.В.
Начальник МКУ Департамент архитектуры и градостроительства администрации города Симферополя Республики Крым		Данильченко В.А.



**Схема градостроительного зонирования до внесения изменений для земельного участка, расположенного по адресу: Республика Крым, г. Симферополь, ул. Генерала Родионова, 1, кадастровый номер 90:22:000000:938**



**Схема градостроительного зонирования после внесения изменений для земельного участка, расположенного по адресу: Республика Крым, г. Симферополь, ул. Генерала Родионова, 1, кадастровый номер 90:22:000000:938**



Заместитель председателя Симферопольского городского совета		Аксёнова Н.В.
Начальник МКУ Департамент архитектуры и градостроительства администрации города Симферополя Республики Крым		Данильченко В.А.

Схема градостроительного зонирования до внесения изменений для земельного участка, расположенного по адресу: Республика Крым, г. Симферополь, улица Маршала Василевского, земельный участок 2, кадастровый номер 90:22:010108:262

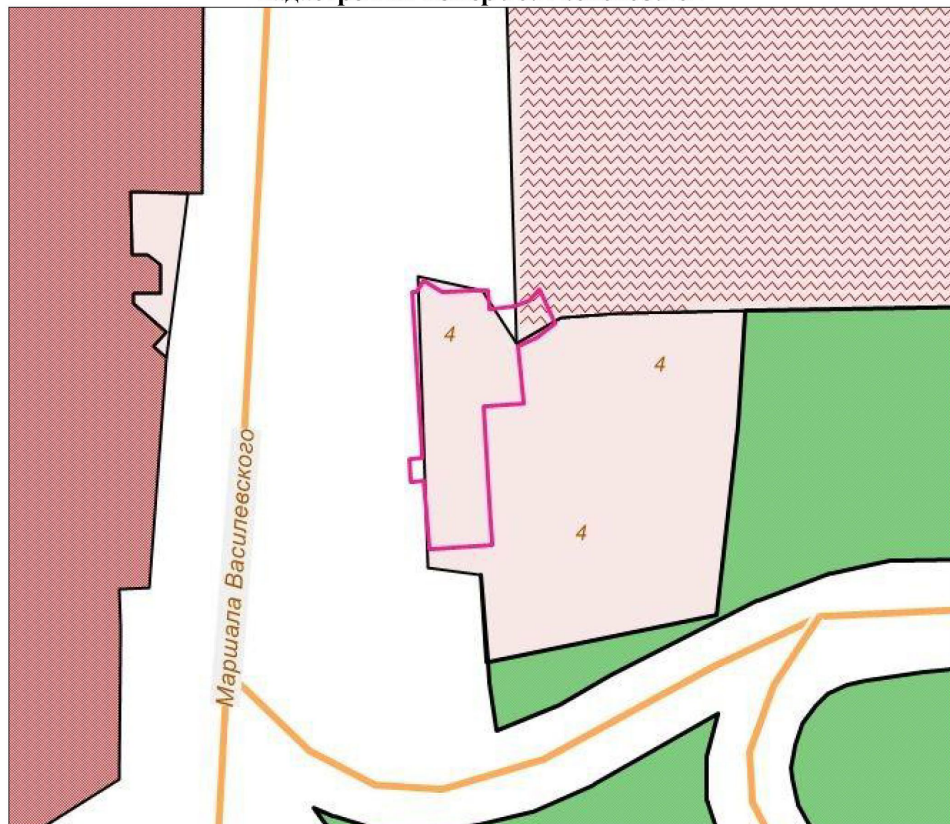
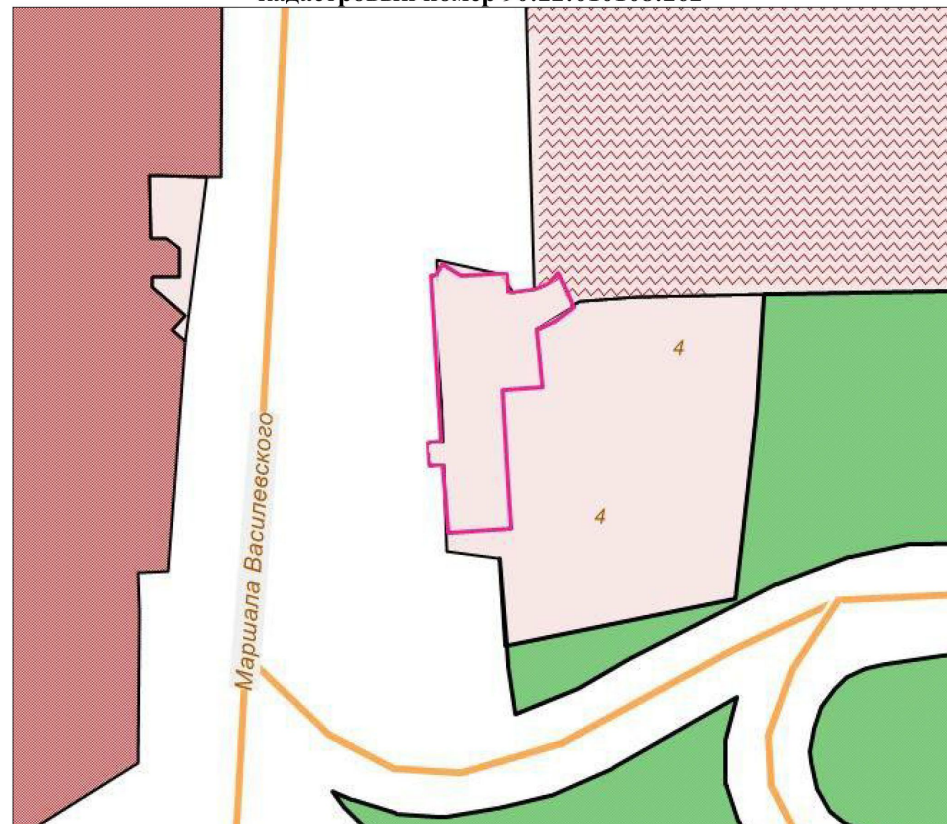


Схема градостроительного зонирования после внесения изменений для земельного участка, расположенного по адресу: Республика Крым, г. Симферополь, улица Маршала Василевского, земельный участок 2, кадастровый номер 90:22:010108:262



Заместитель председателя Симферопольского городского совета		Аксёнова Н.В.
Начальник МКУ Департамент архитектуры и градостроительства администрации города Симферополя Республики Крым		Данильченко В.А.

**Схема градостроительного зонирования до внесения изменений для квартала, ограниченного улицами Тренева - Толстого - Киевская - Февральская**



**Схема градостроительного зонирования после внесения изменений для квартала, ограниченного улицами Тренева - Толстого - Киевская - Февральская**



Заместитель председателя Симферопольского городского совета		Аксёнова Н.В.
Начальник МКУ Департамент архитектуры и градостроительства администрации города Симферополя Республики Крым		Данильченко В.А.

Схема градостроительного зонирования до внесения изменений для земельного участка, расположенного по адресу: Республика Крым, г. Симферополь, ул. Залеская, 119, кадастровый номер 90:22:010310:2392

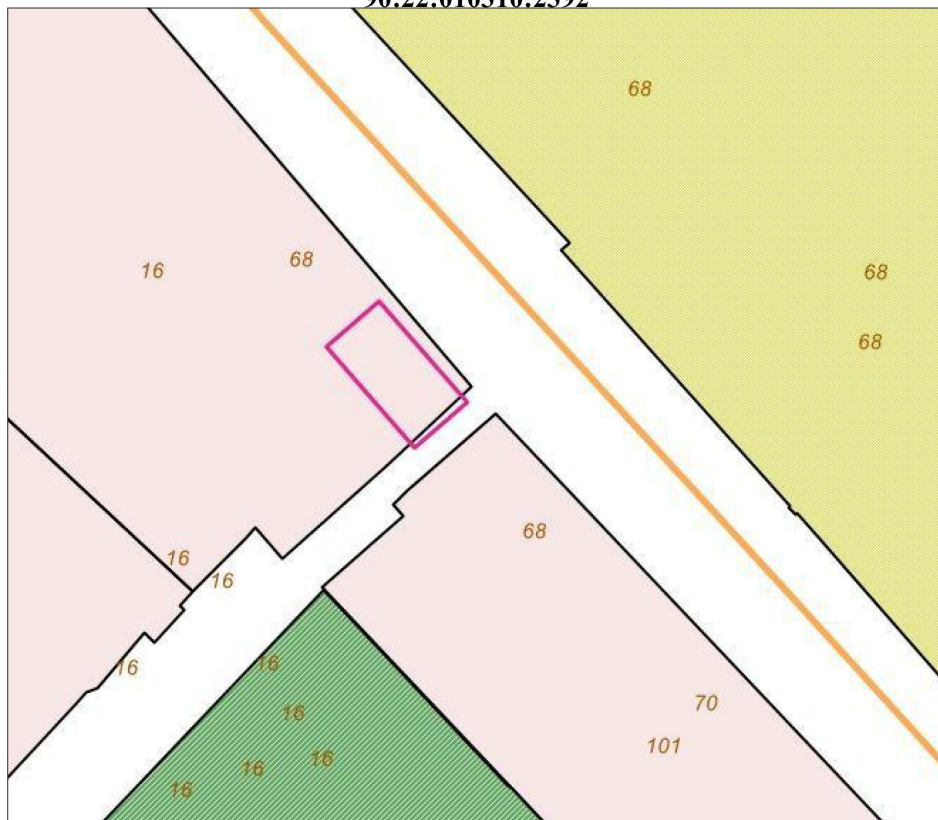
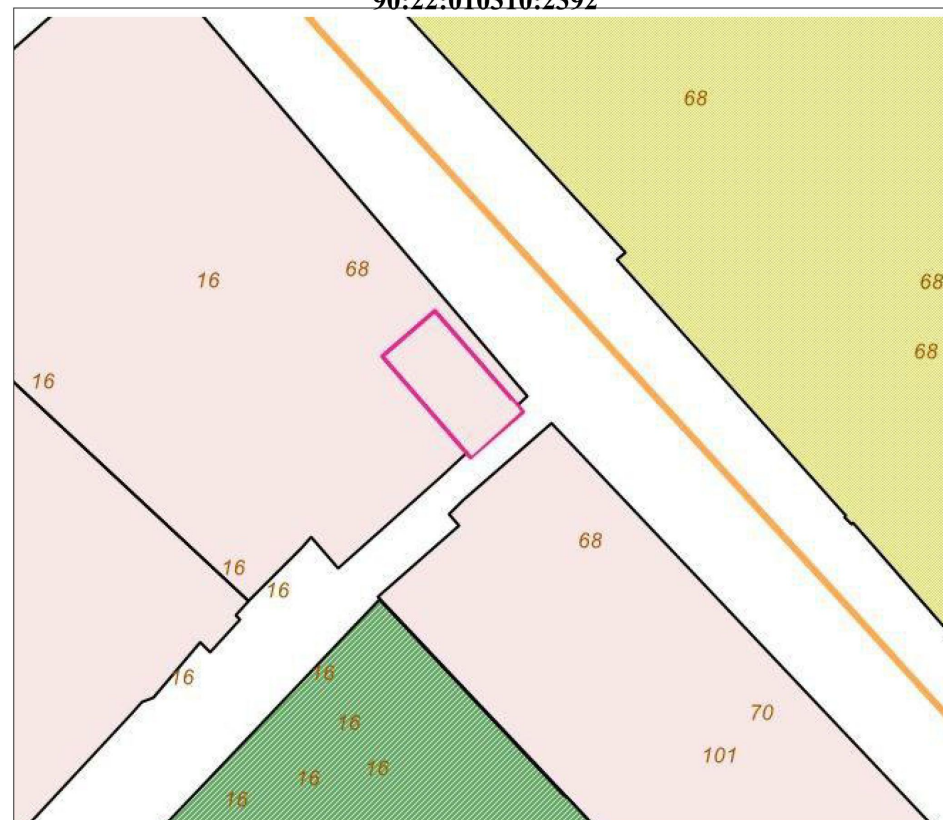


Схема градостроительного зонирования после внесения изменений для земельного участка, расположенного по адресу: Республика Крым, г. Симферополь, ул. Залеская, 119, кадастровый номер 90:22:010310:2392



Заместитель председателя Симферопольского  
городского совета

Начальник МКУ Департамент архитектуры и  
градостроительства администрации города Симферополя  
Республики Крым

Аксёнова Н.В.

Данильченко В.А.