

Схема градостроительного зонирования до внесения изменений для земельного участка, расположенного по адресу: Российская Федерация, Республика Крым, городской округ Симферополь, г. Симферополь, ул. 20-я Улица коллективных садов, земельный участок 183, кадастровый номер 90:22:010212:22



Схема градостроительного зонирования после внесения изменений для земельного участка, расположенного по адресу: Российская Федерация, Республика Крым, городской округ Симферополь, г. Симферополь, ул. 20-я Улица коллективных садов, земельный участок 183, кадастровый номер 90:22:010212:22



Заместитель председателя Симферопольского городского совета		Аксёнова Н.В.
Начальник МКУ Департамент архитектуры и градостроительства администрации города Симферополя Республики Крым		Данильченко В.А.

Схема градостроительного зонирования до внесения изменений для земельного участка, расположенного по адресу: Республика Крым, г.о. Симферополь, г. Симферополь, ул. 27-я Улица коллективных садов, з/у 1, кадастровый номер 90:22:010211:173

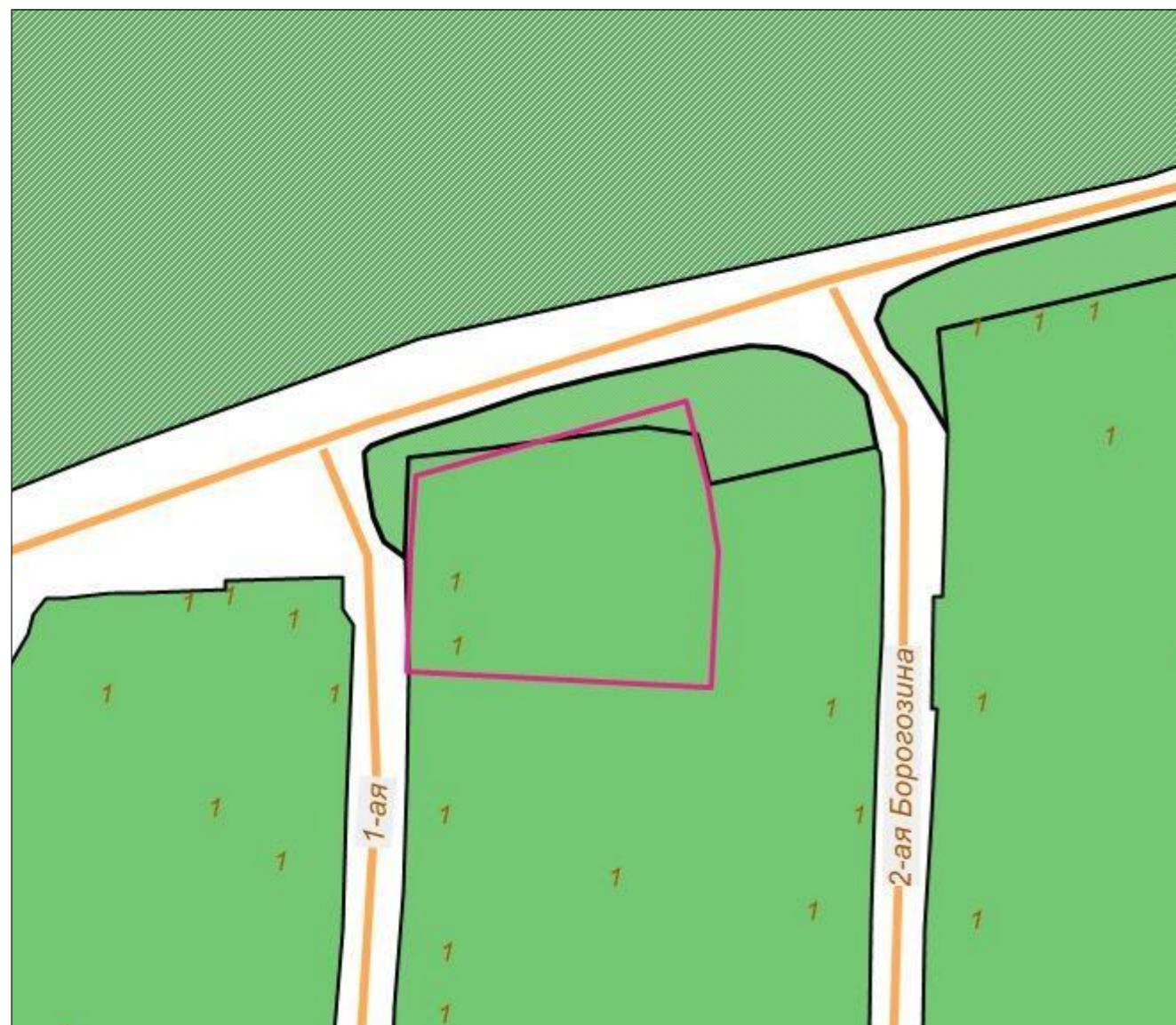


Схема градостроительного зонирования после внесения изменений для земельного участка, расположенного по адресу: Республика Крым, г.о. Симферополь, г. Симферополь, ул. 27-я Улица коллективных садов, з/у 1, кадастровый номер 90:22:010211:173



Заместитель председателя Симферопольского городского совета		Аксёнова Н.В.
Начальник МКУ Департамент архитектуры и градостроительства администрации города Симферополя Республики Крым		Данильченко В.А.

Схема градостроительного зонирования до внесения изменений для земельного участка, расположенного по адресу: Республика Крым, г. Симферополь, кадастровый номер 90:22:010215:4490

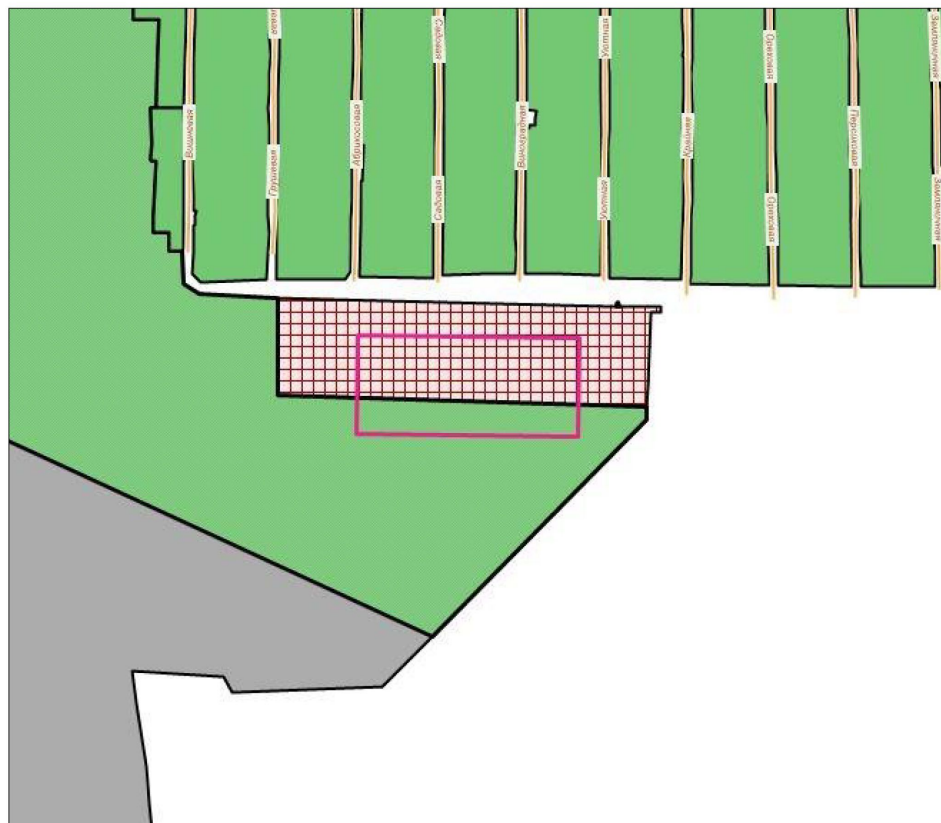
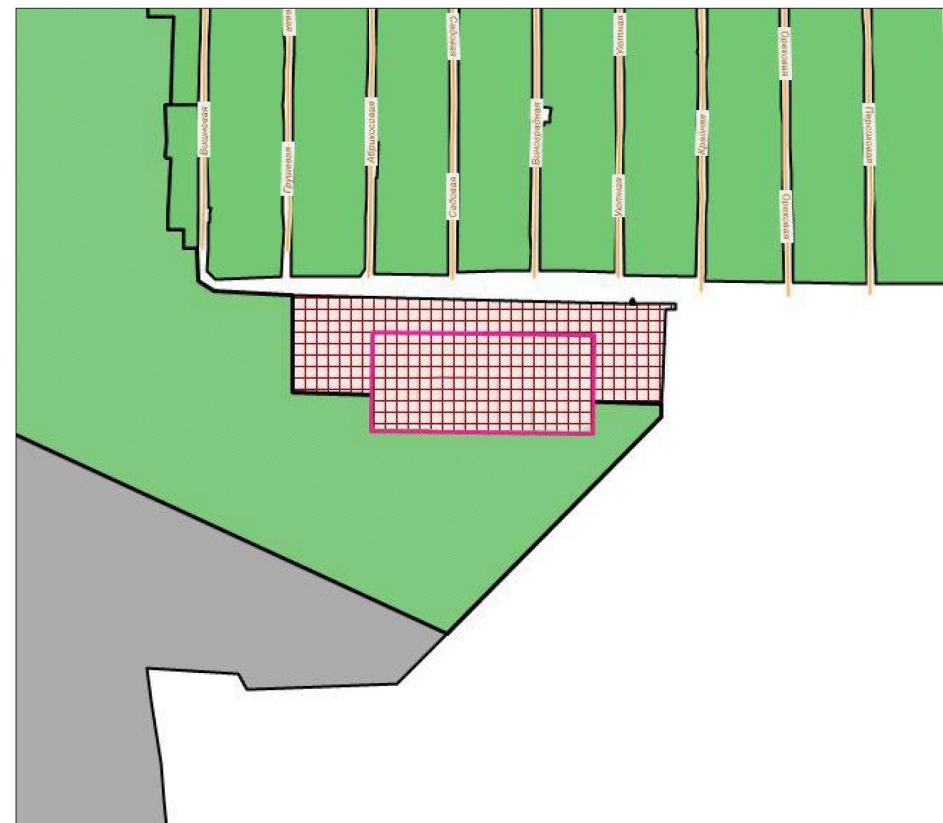


Схема градостроительного зонирования после внесения изменений для земельного участка, расположенного по адресу: Республика Крым, г. Симферополь, кадастровый номер 90:22:010215:4490



Заместитель председателя Симферопольского городского совета		Аксёнова Н.В.
Начальник МКУ Департамент архитектуры и градостроительства администрации города Симферополя Республики Крым		Данильченко В.А.

Схема градостроительного зонирования до внесения изменений для земельного участка, расположенного по адресу: Республика Крым, г. Симферополь, в районе ул. Севастопольская, 31, кадастровый номер 90:22:010304:3491

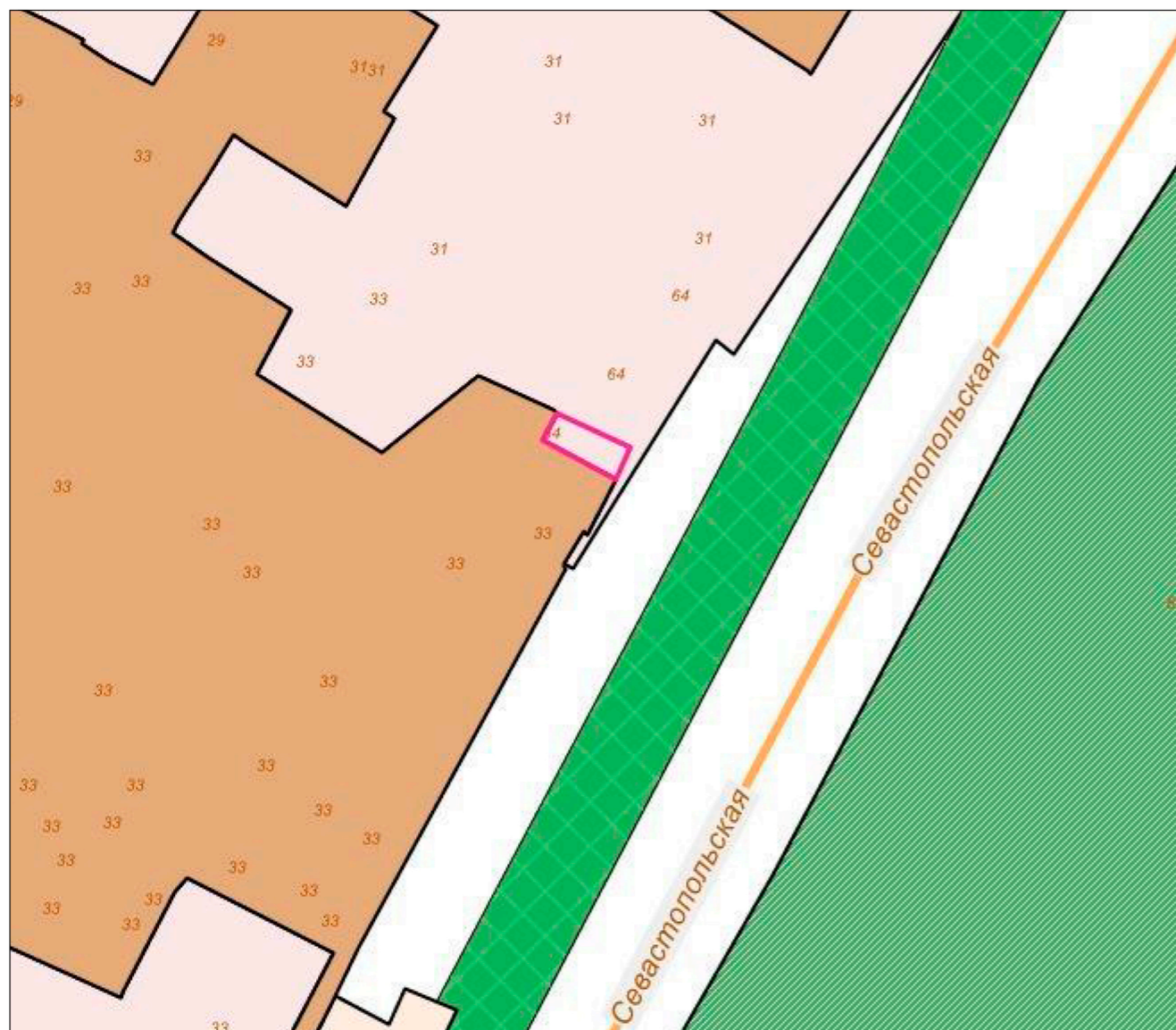
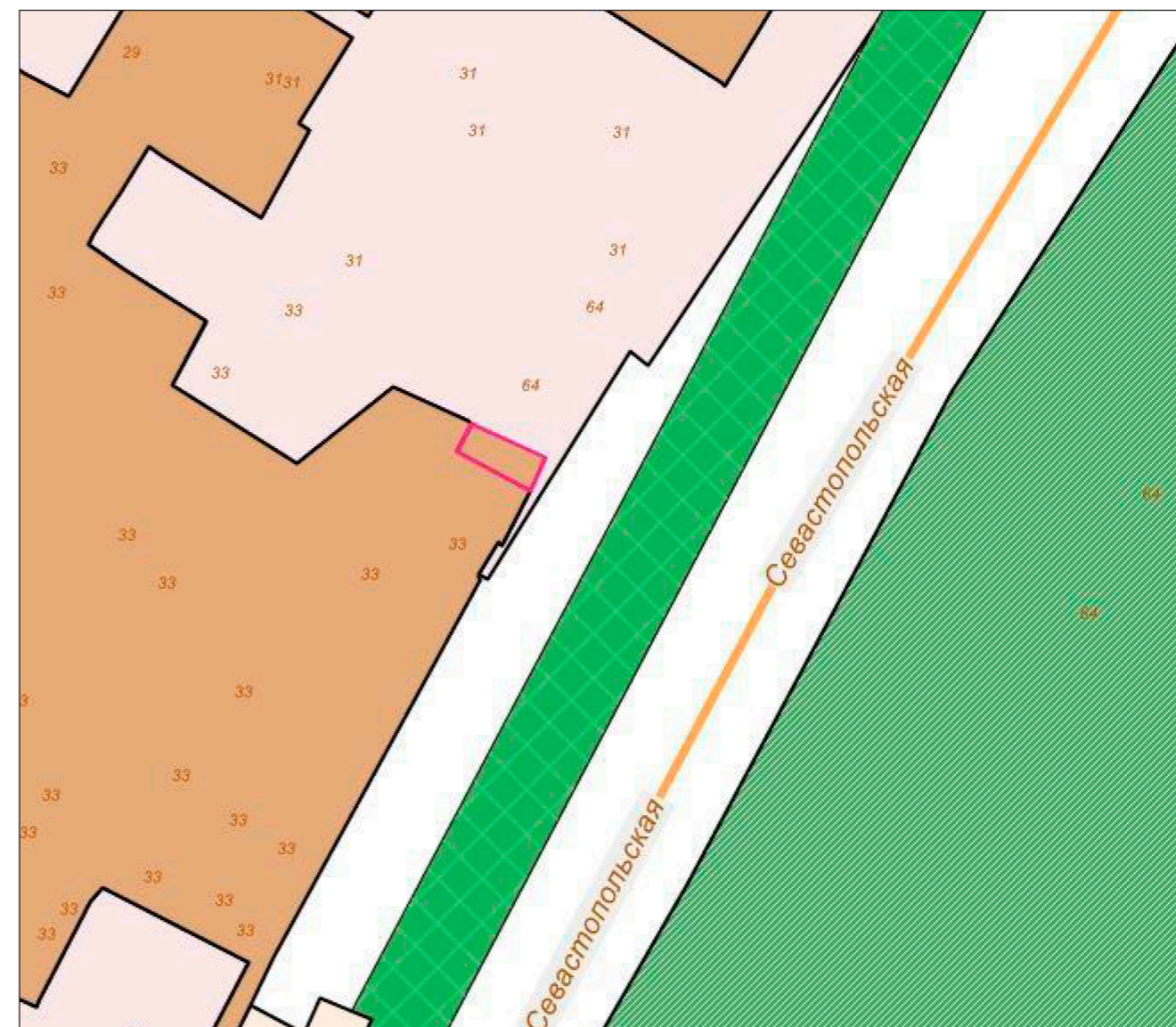
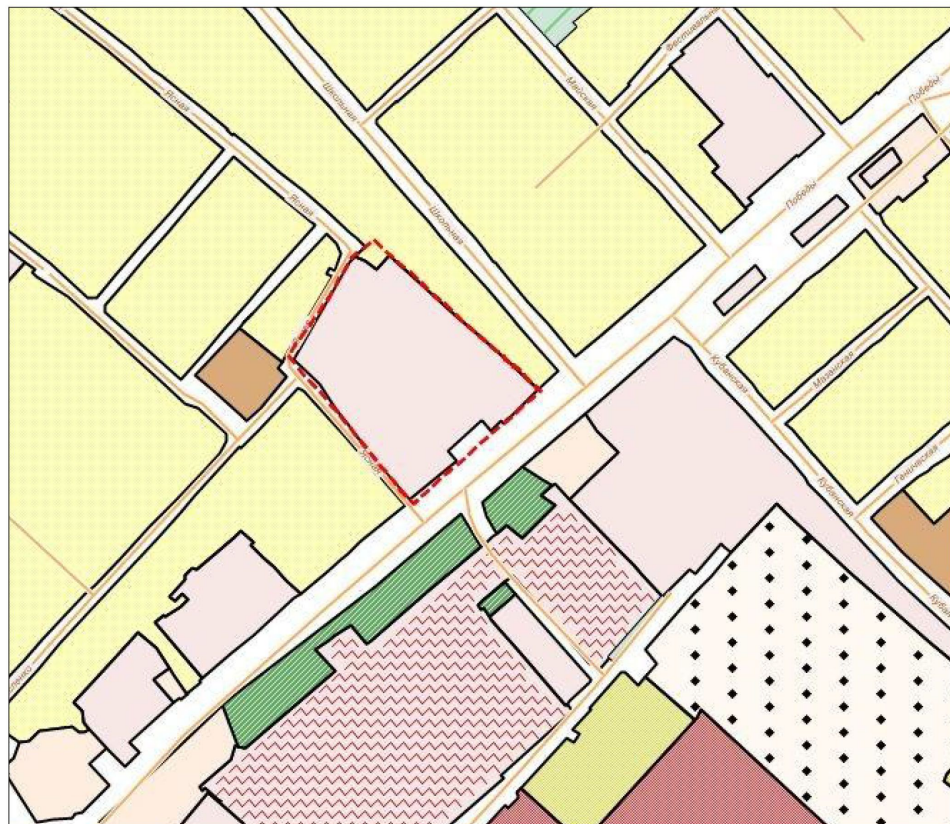


Схема градостроительного зонирования после внесения изменений для земельного участка, расположенного по адресу: Республика Крым, г. Симферополь, в районе ул. Севастопольская, 31, кадастровый номер 90:22:010304:3491



Заместитель председателя Симферопольского городского совета		Аксёнова Н.В.
Начальник МКУ Департамент архитектуры и градостроительства администрации города Симферополя Республики Крым		Данильченко В.А.

**Схема градостроительного зонирования до внесения изменений для
квартала в районе ул. Ясная - пр. Победы**



**Схема градостроительного зонирования после внесения изменений для
квартала в районе ул. Ясная - пр. Победы**



Заместитель председателя Симферопольского городского совета		Аксёнова Н.В.
Начальник МКУ Департамент архитектуры и градостроительства администрации города Симферополя Республики Крым		Данильченко В.А.

Схема градостроительного зонирования до внесения изменений для земельного участка, Республика Крым, г. Симферополь, ул. Озимая, 44

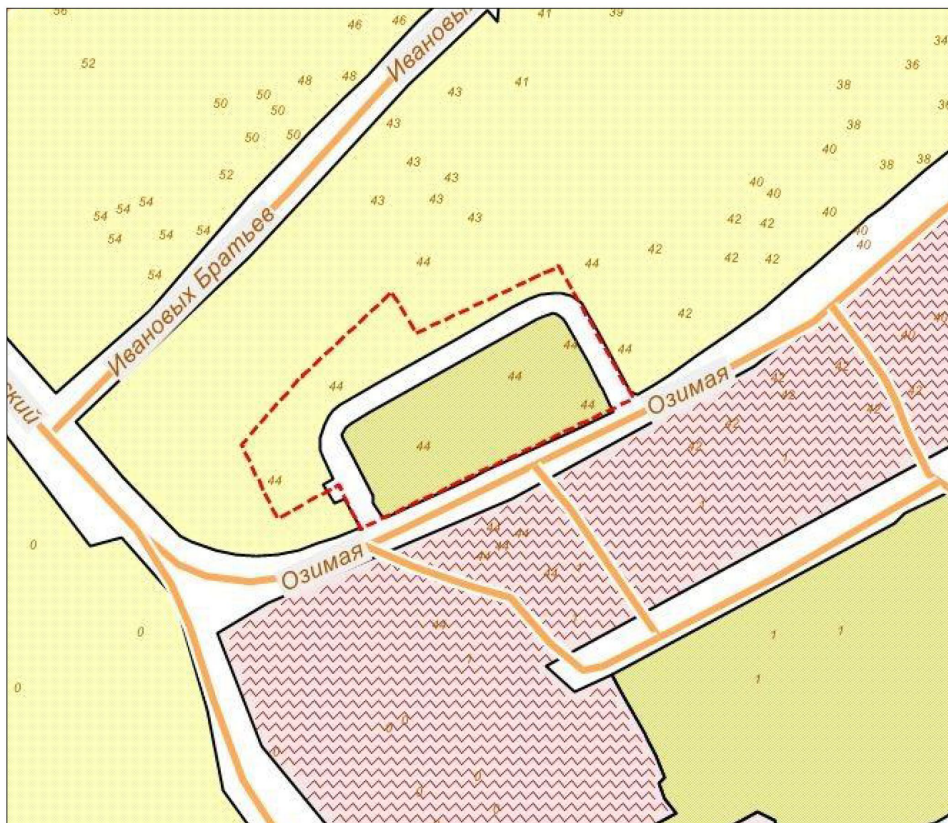
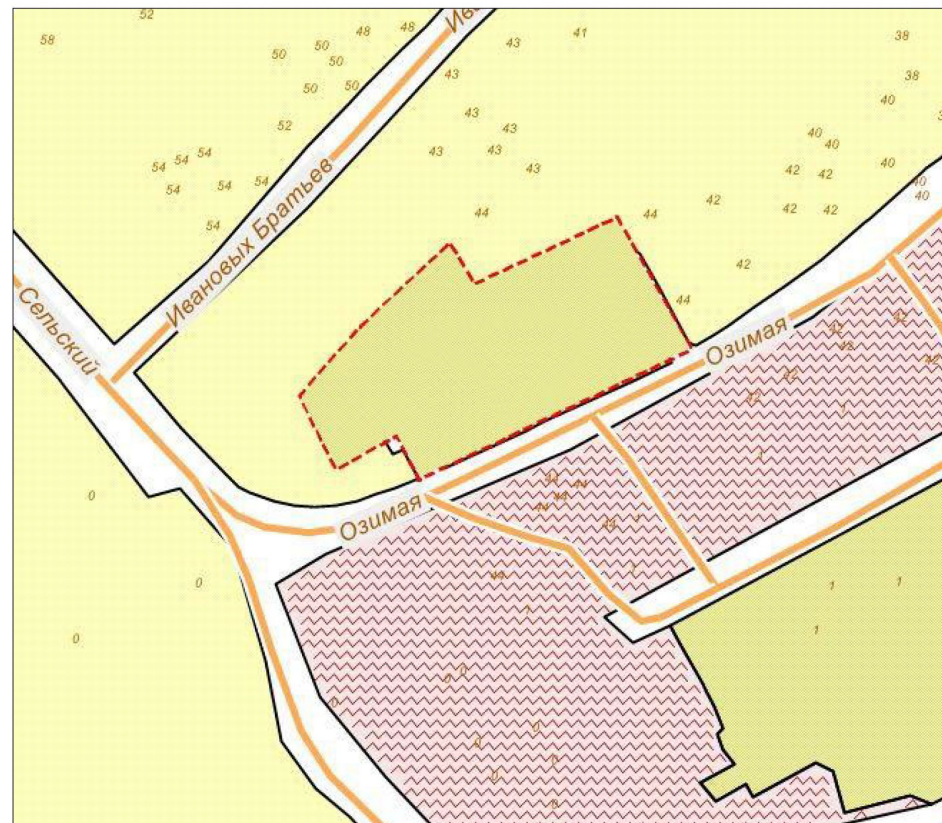


Схема градостроительного зонирования после внесения изменений для земельного участка, Республика Крым, г. Симферополь, ул. Озимая, 44



Заместитель председателя Симферопольского городского совета		Аксёнова Н.В.
Начальник МКУ Департамент архитектуры и градостроительства администрации города Симферополя Республики Крым		Данильченко В.А.