

Схема градостроительного зонирования до внесения изменений для земельного участка, расположенного по адресу: Республика Крым, г. Симферополь, проспект Кирова, земельный участок 2, (участок №2), кадастровый номер 90:22:010302:101

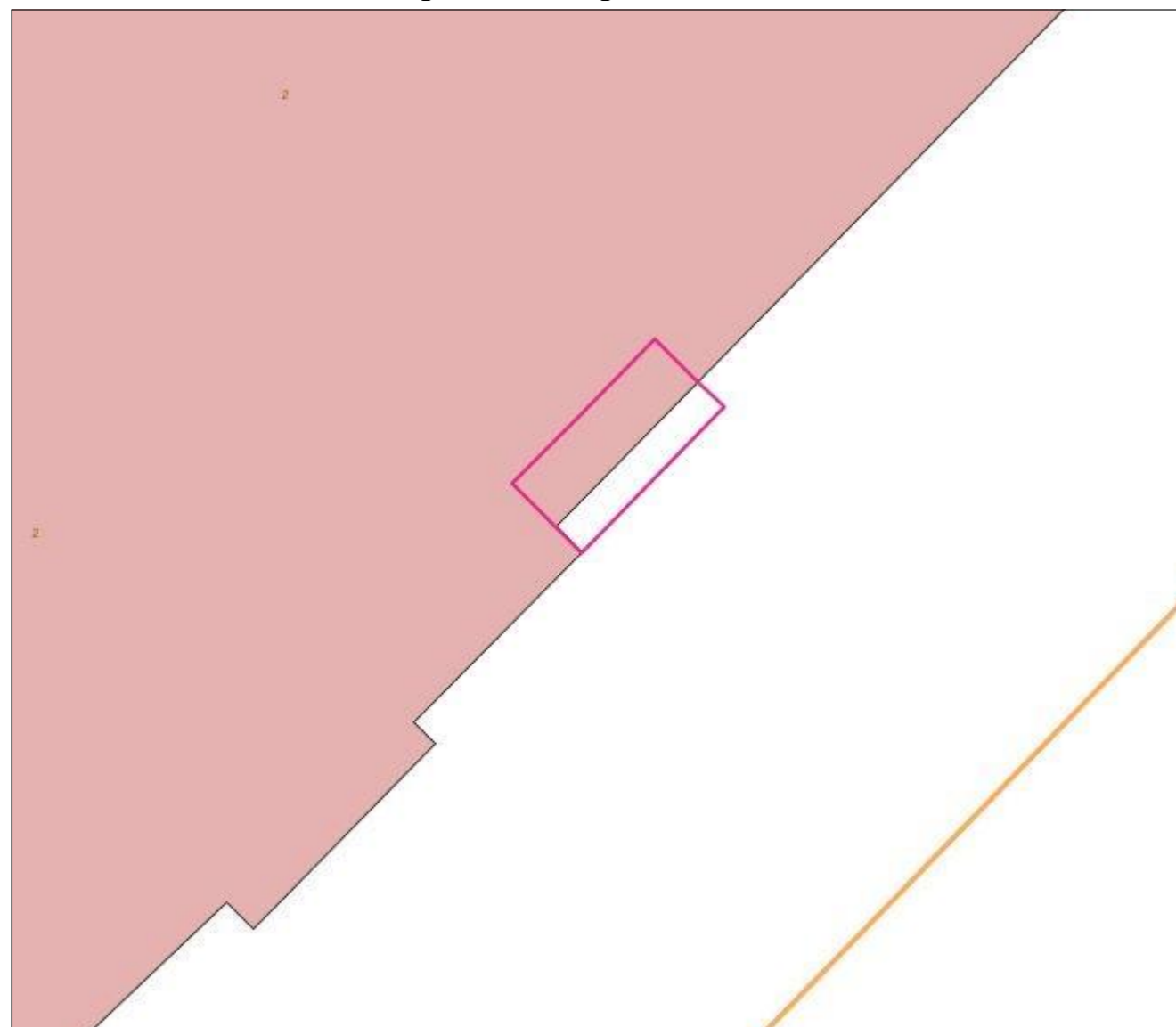
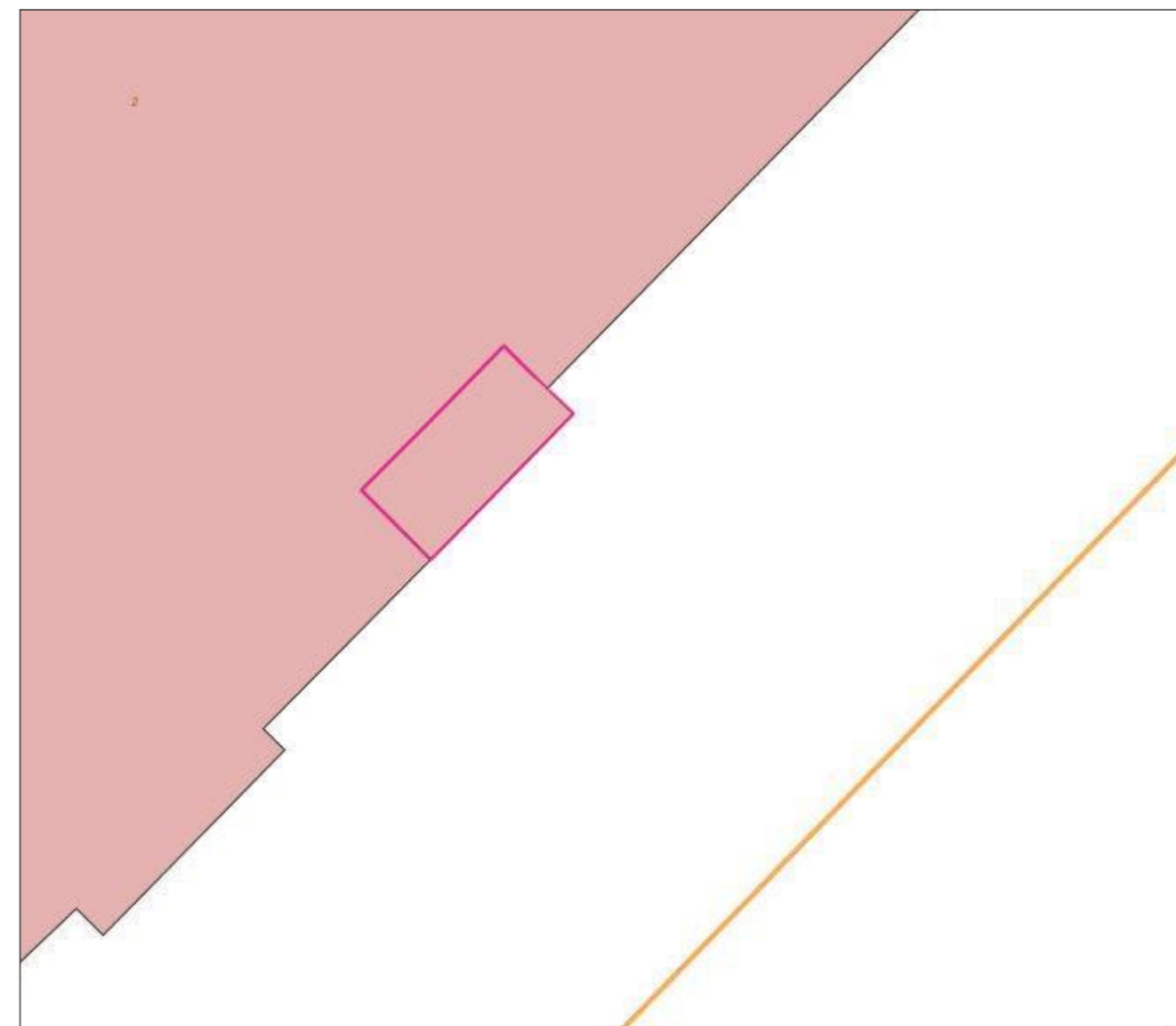


Схема градостроительного зонирования после внесения изменений для земельного участка, расположенного по адресу: Республика Крым, г. Симферополь, проспект Кирова, земельный участок 2, (участок №2), кадастровый номер 90:22:010302:101

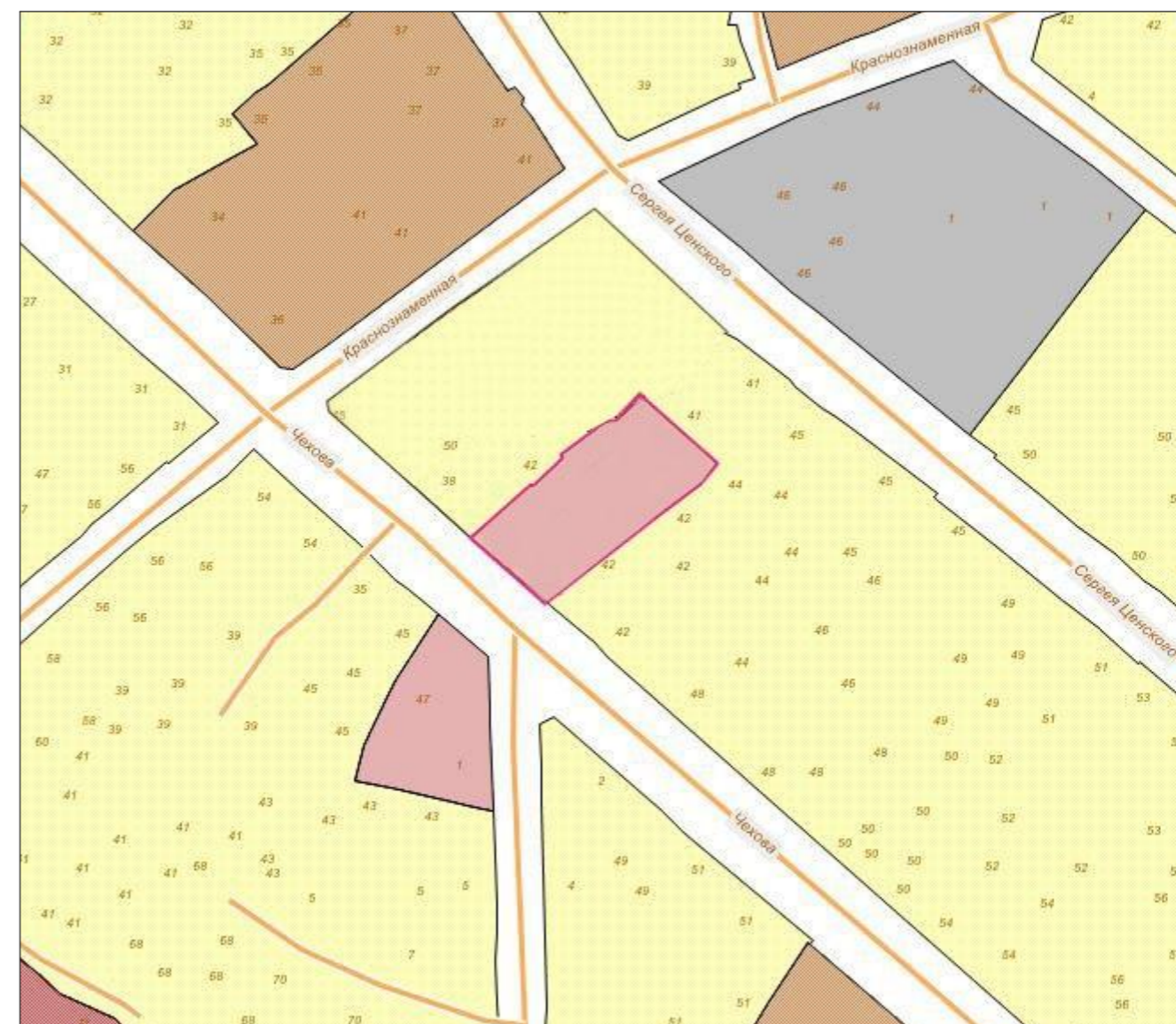


Заместитель председателя Симферопольского городского совета		Аксёнова Н.В.
Начальник МКУ Департамент архитектуры и градостроительства администрации города Симферополя Республики Крым		Данильченко В.А.

Схема градостроительного зонирования до внесения изменений для земельного участка, расположенного по адресу: Республика Крым, г. Симферополь, ул. Чехова, 42, кадастровый номер 90:22:010222:192



Схема градостроительного зонирования после внесения изменений для земельного участка, расположенного по адресу: Республика Крым, г. Симферополь, ул. Чехова, 42, кадастровый номер 90:22:010222:192



Заместитель председателя Симферопольского городского совета		Аксьонова Н.В.
Начальник МКУ Департамент архитектуры и градостроительства администрации города Симферополя Республики Крым		Данильченко В.А.

Схема градостроительного зонирования до внесения изменений для земельного участка, расположенного по адресу: Республика Крым, г. Симферополь, в СТ «Сигнал» (поз. по ГП-47), кадастровый номер 90:22:010209:228

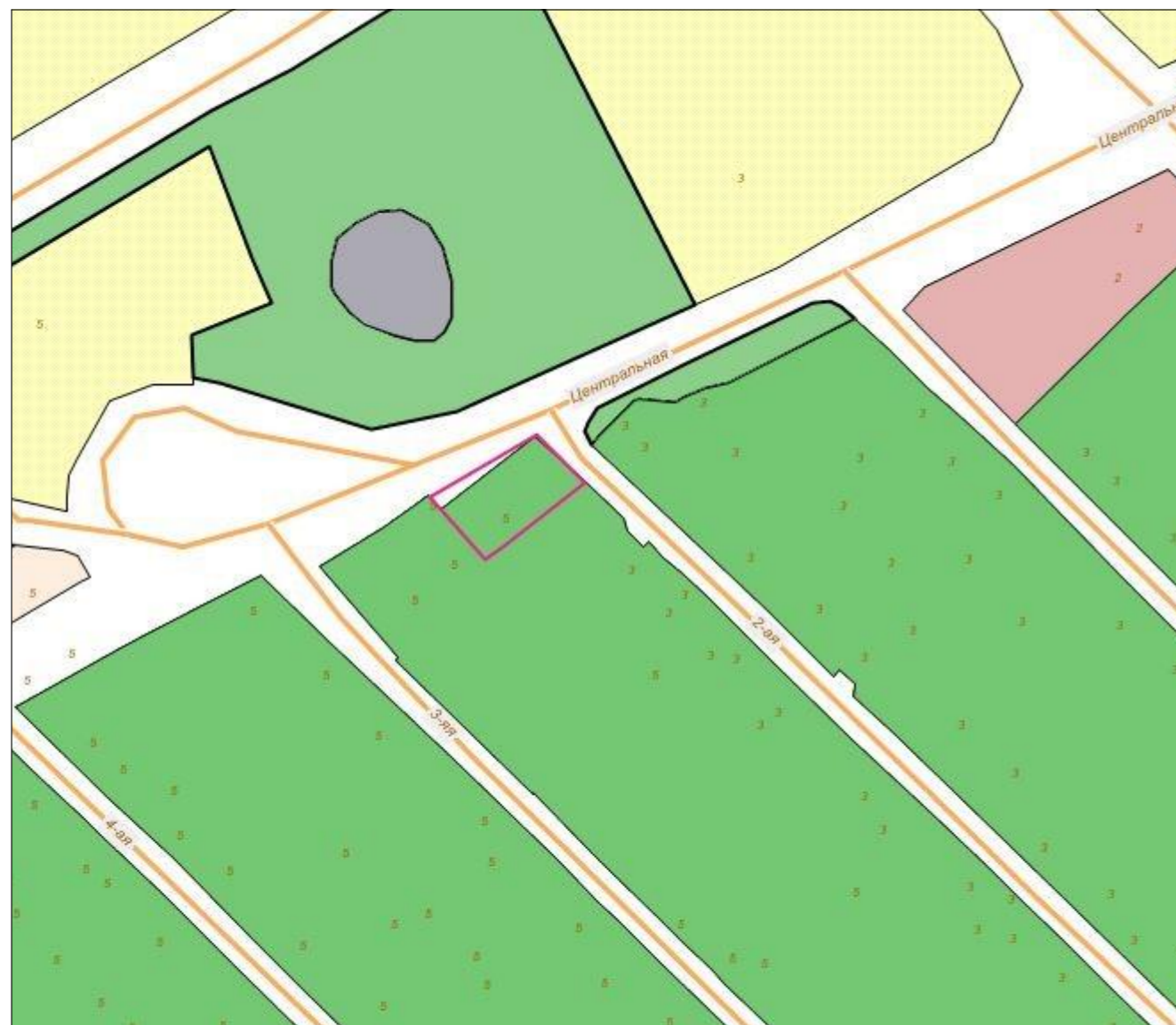


Схема градостроительного зонирования после внесения изменений для земельного участка, расположенного по адресу: Республика Крым, г. Симферополь, в СТ «Сигнал» (поз. по ГП-47), кадастровый номер 90:22:010209:228



Заместитель председателя Симферопольского городского совета		Аксёнова Н.В.
Начальник МКУ Департамент архитектуры и градостроительства администрации города Симферополя Республики Крым		Данильченко В.А.

Схема градостроительного зонирования до внесения изменений для земельного участка, расположенного по адресу: Республика Крым, г. Симферополь, ул. Бастионная, 19, кадастровый номер 90:22:010308:7396

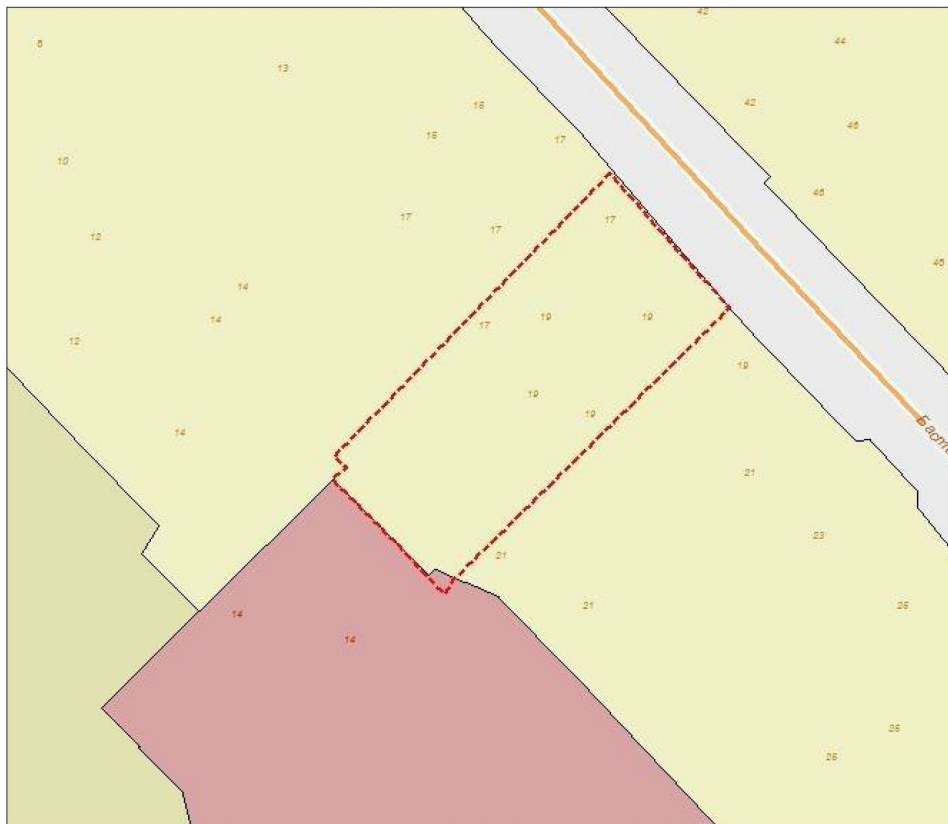


Схема градостроительного зонирования после внесения изменений для земельного участка, расположенного по адресу: Республика Крым, г. Симферополь, ул. Бастионная, 19, кадастровый номер 90:22:010308:7396



Заместитель председателя Симферопольского городского совета

Аксёнова Н.В.

Начальник МКУ Департамент архитектуры и градостроительства администрации города Симферополя Республики Крым

Данильченко В.А.

Схема градостроительного зонирования до внесения изменений для земельного участка, расположенного по адресу: Республика Крым, г. Симферополь, в районе ул. Бородина - ул. Совхозная - ул. Луговая (поз. по ГП - 27), кадастровый номер 90:22:010216:1323

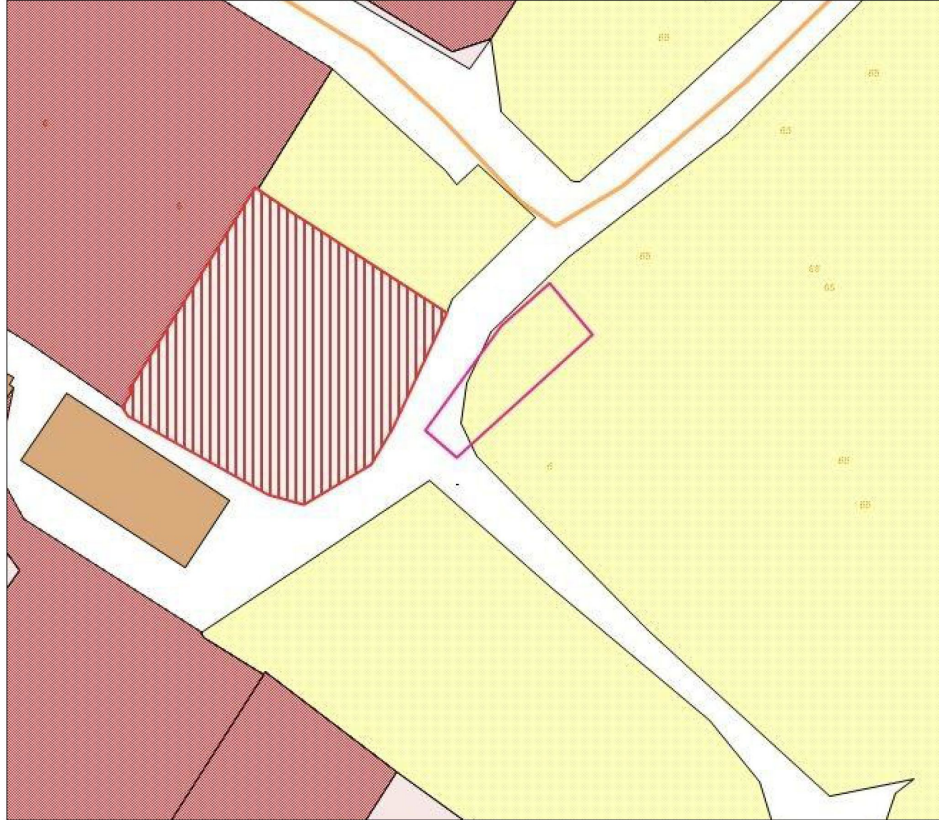
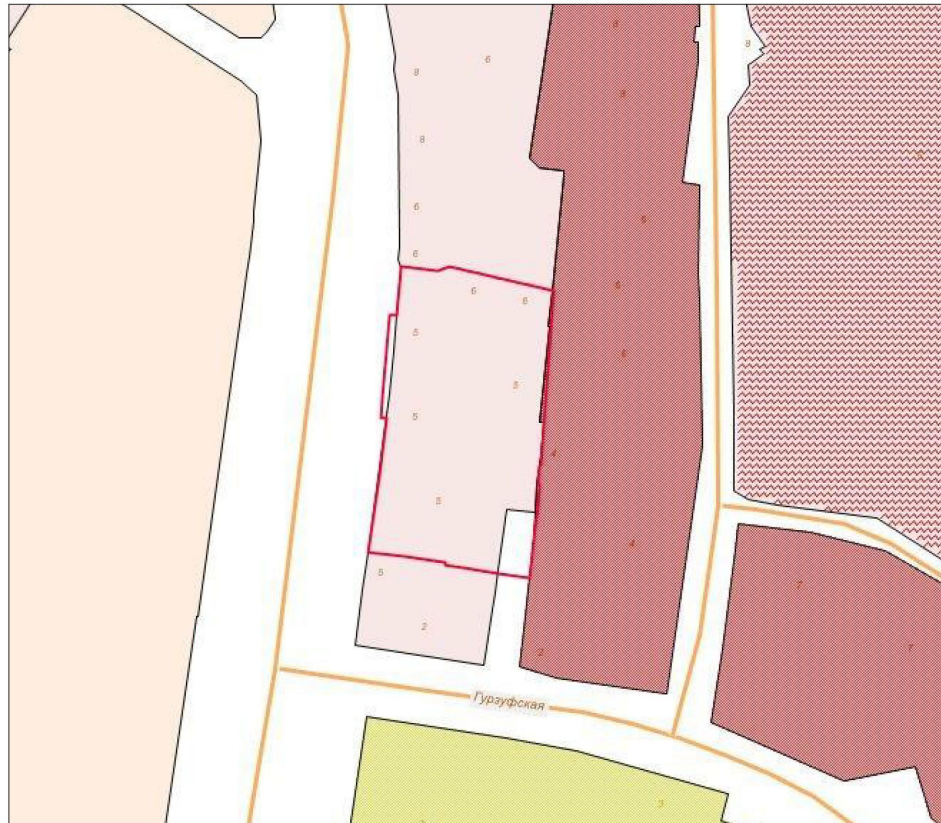


Схема градостроительного зонирования после внесения изменений для земельного участка, расположенного по адресу: Республика Крым, г. Симферополь, в районе ул. Бородина - ул. Совхозная - ул. Луговая (поз. по ГП - 27), кадастровый номер 90:22:010216:1323

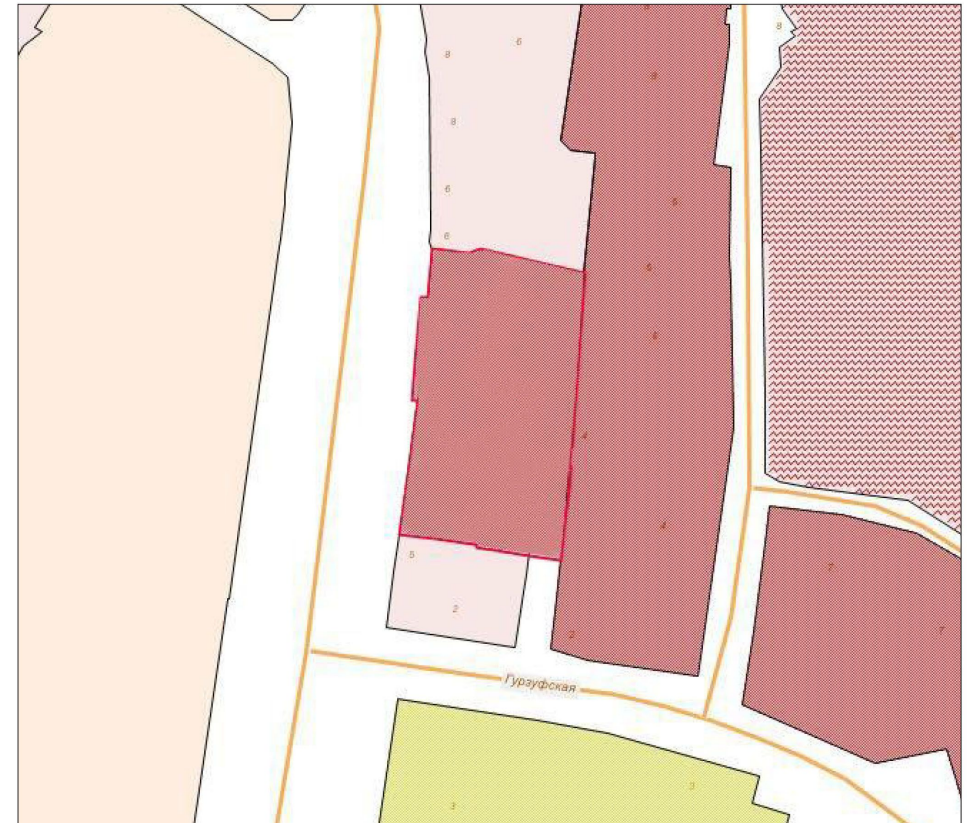


Заместитель председателя Симферопольского городского совета		Аксёнова Н.В.
Начальник МКУ Департамент архитектуры и градостроительства администрации города Симферополя Республики Крым		Данильченко В.А.

**Схема градостроительного зонирования до внесения изменений для
земельного участка, расположенного по адресу: Республика Крым,
г. Симферополь, ул. Киевская, 5/2**



**Схема градостроительного зонирования после внесения изменений для
земельного участка, расположенного по адресу: Республика Крым,
г. Симферополь, ул. Киевская, 5/2**



Заместитель председателя Симферопольского городского совета		Аксёнова Н.В.
Начальник МКУ Департамент архитектуры и градостроительства администрации города Симферополя Республики Крым		Данильченко В.А.

Схема градостроительного зонирования до внесения изменений для земельного участка, расположенного по адресу: Республика Крым, г. Симферополь, ул. Стрелковая, 108, кадастровый номер 90:22:010201:4912

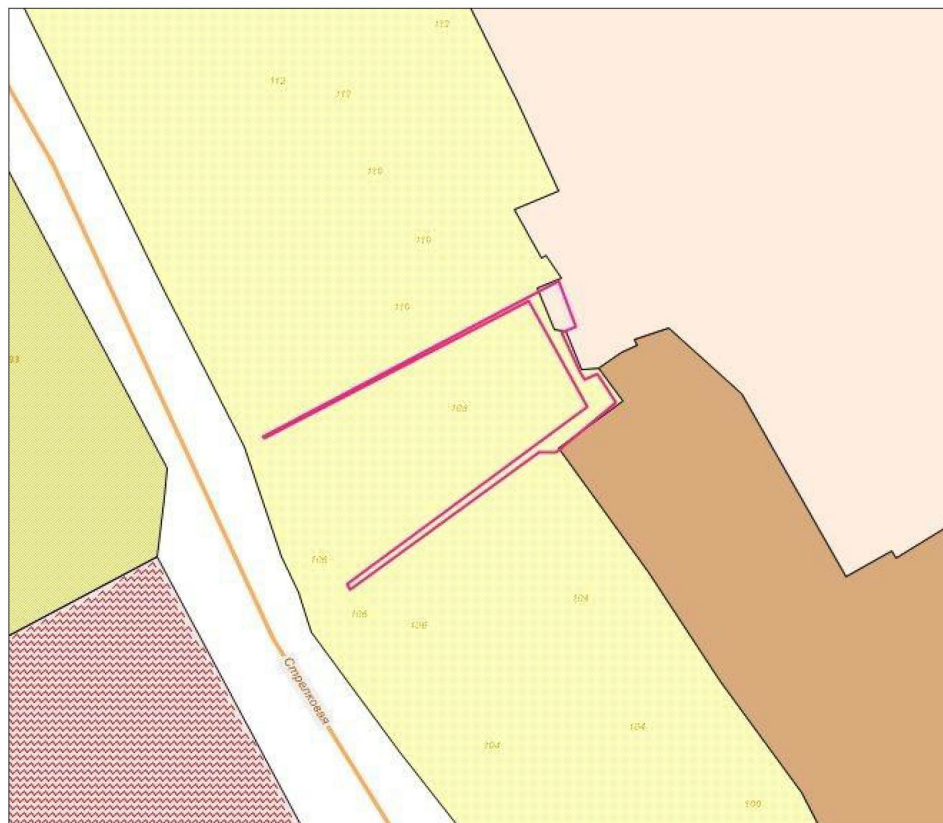
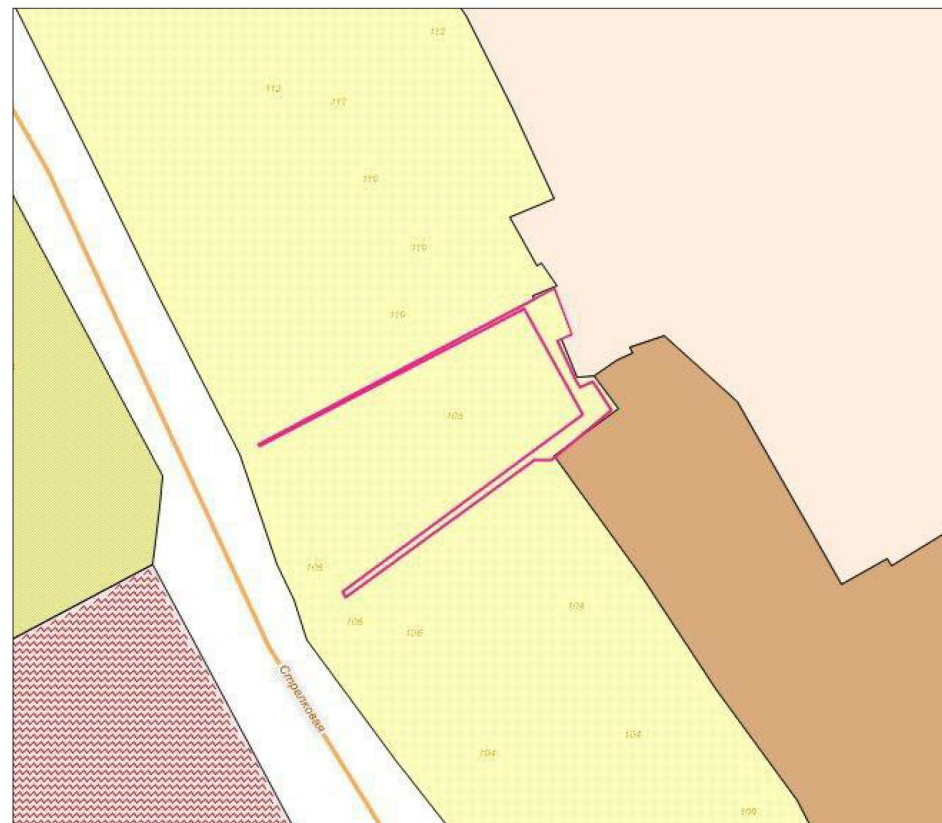


Схема градостроительного зонирования после внесения изменений для земельного участка, расположенного по адресу: Республика Крым, г. Симферополь, ул. Стрелковая, 108, кадастровый номер 90:22:010201:4912



Заместитель председателя Симферопольского городского совета		Аксёнова Н.В.
Начальник МКУ Департамент архитектуры и градостроительства администрации города Симферополя Республики Крым		Данильченко В.А.

Схема градостроительного зонирования до внесения изменений для земельных участков, расположенных по адресу: Республика Крым, г. Симферополь, ул. Кечкеметская, 188, 190, 196

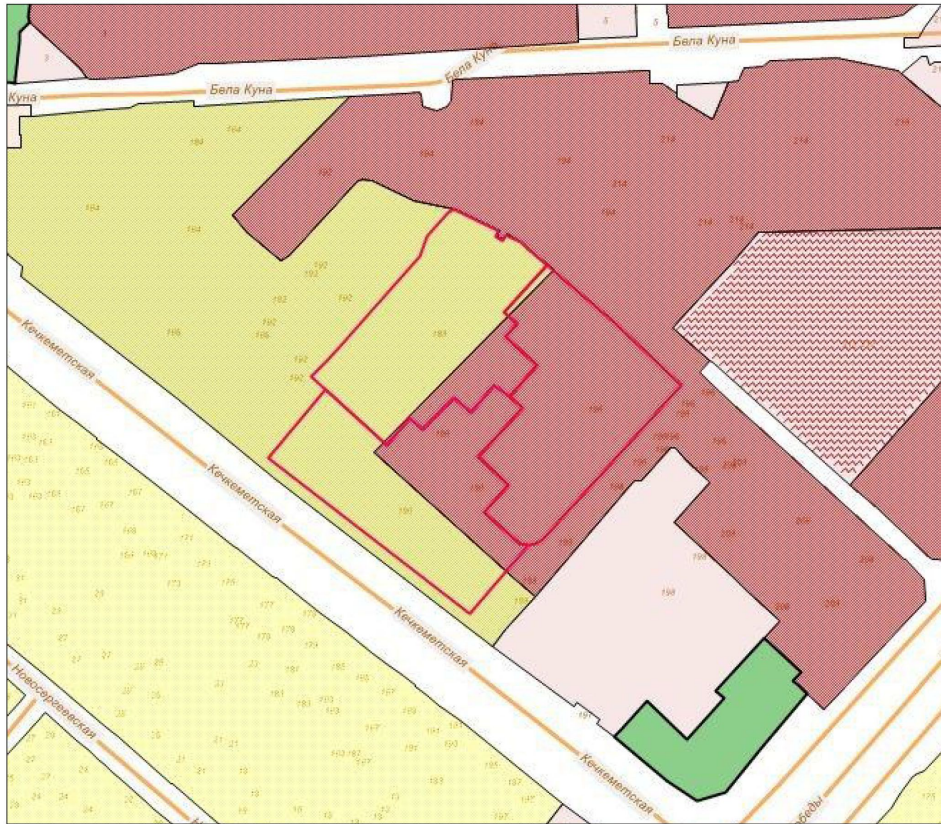
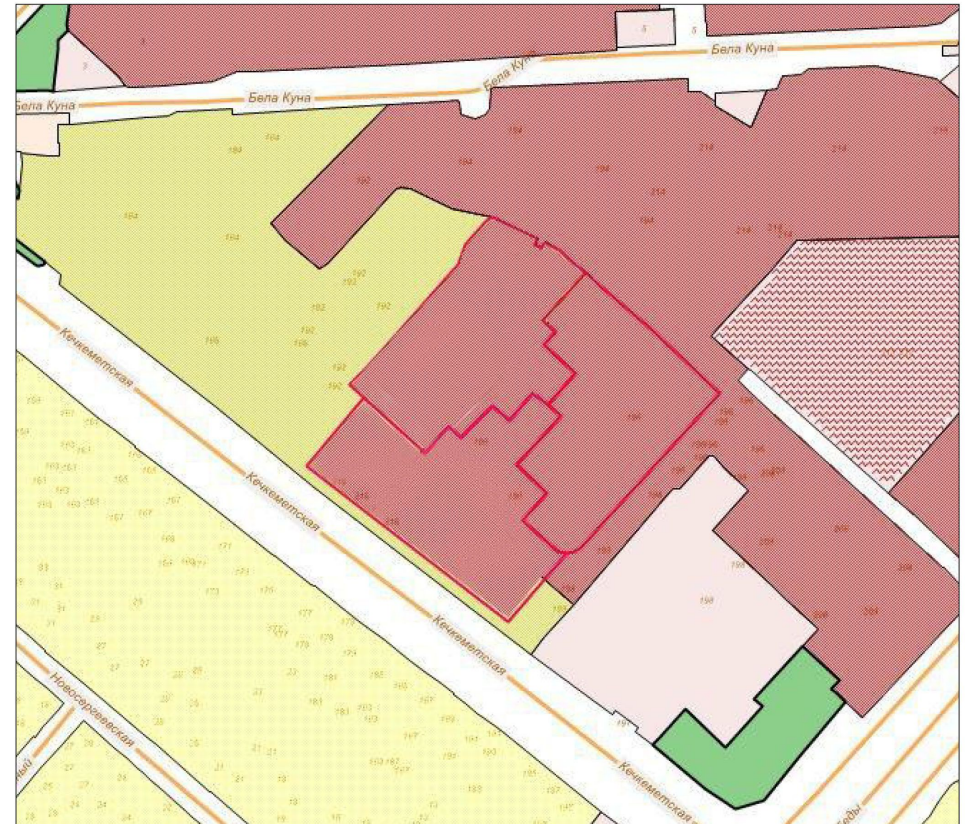


Схема градостроительного зонирования после внесения изменений для земельных участки, расположенных по адресу: Республика Крым, г. Симферополь, ул. Кечкеметская, 188, 190, 196



Заместитель председателя Симферопольского городского совета		Аксёнова Н.В.
Начальник МКУ Департамент архитектуры и градостроительства администрации города Симферополя Республики Крым		Данильченко В.А.

Схема градостроительного зонирования до внесения изменений для земельного участка, расположенного по адресу: Республика Крым, г. Симферополь, ул. Калинина, 6

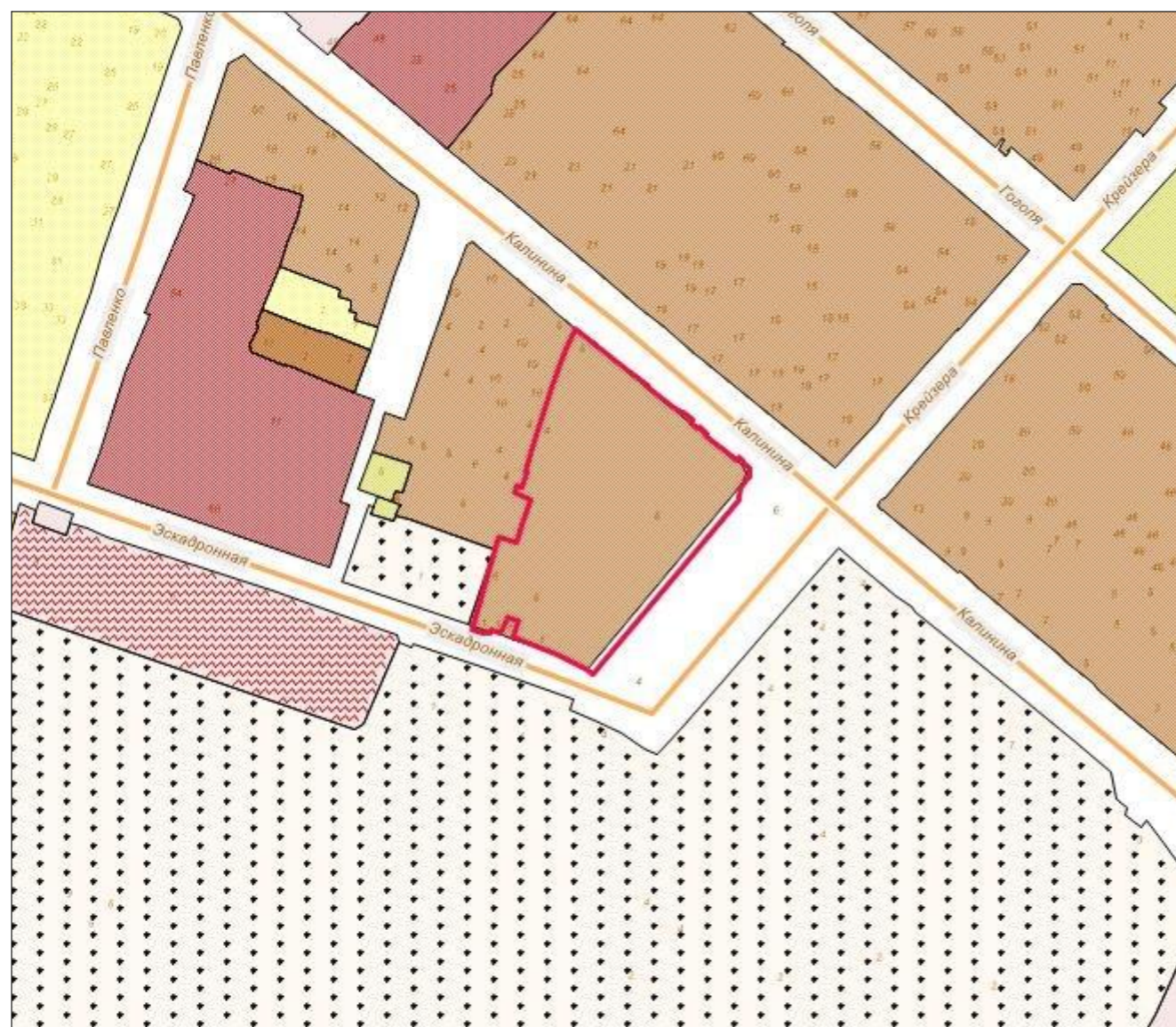
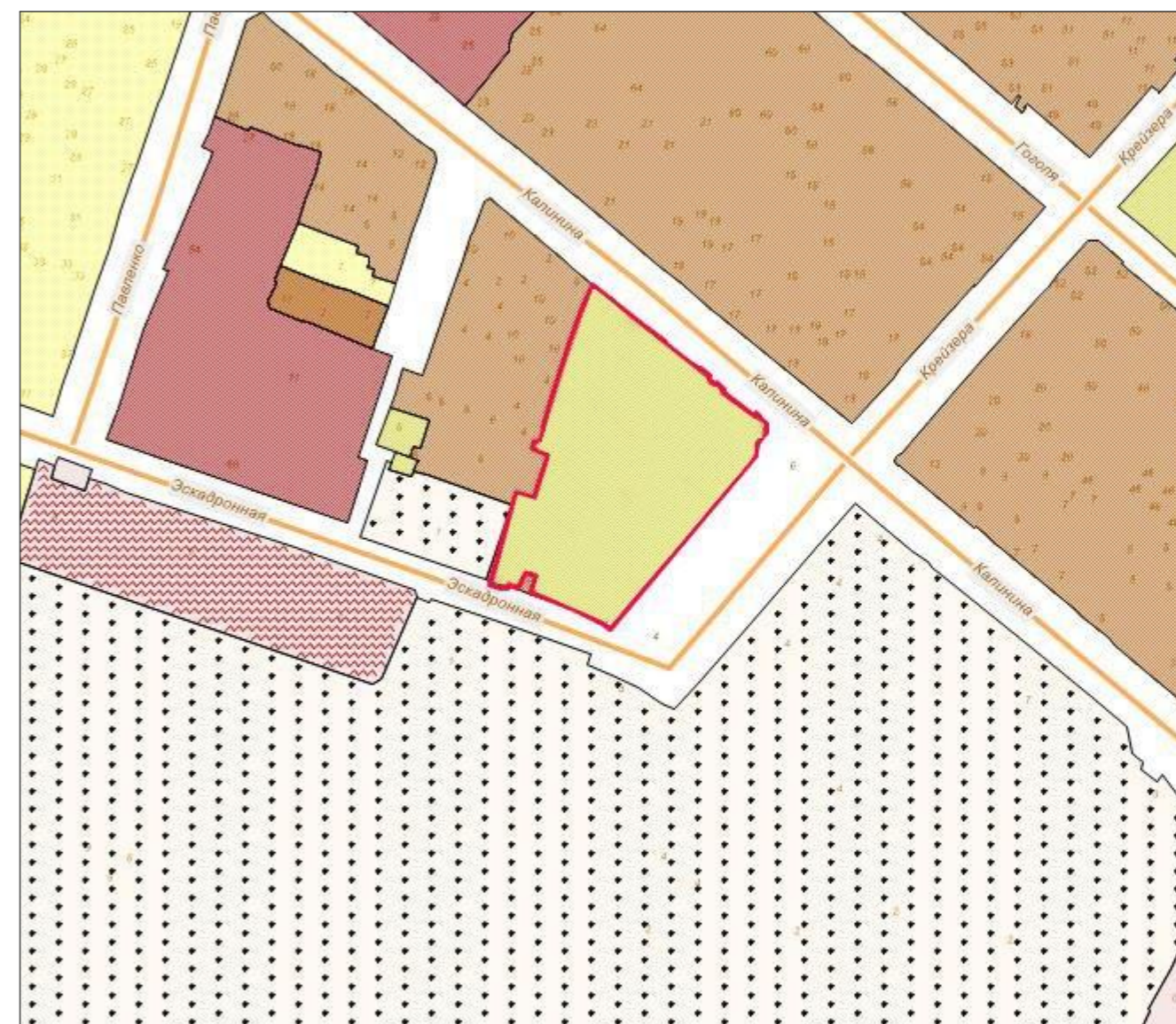


Схема градостроительного зонирования после внесения изменений для земельного участка, расположенного по адресу: Республика Крым, г. Симферополь, ул. Калинина, 6



Заместитель председателя Симферопольского городского совета		Аксёнова Н.В.
Начальник МКУ Департамент архитектуры и градостроительства администрации города Симферополя Республики Крым		Данильченко В.А.

Схема градостроительного зонирования до внесения изменений для земельного участка, расположенного по адресу: Республика Крым, г. Симферополь, ул. Екатерининская, 34

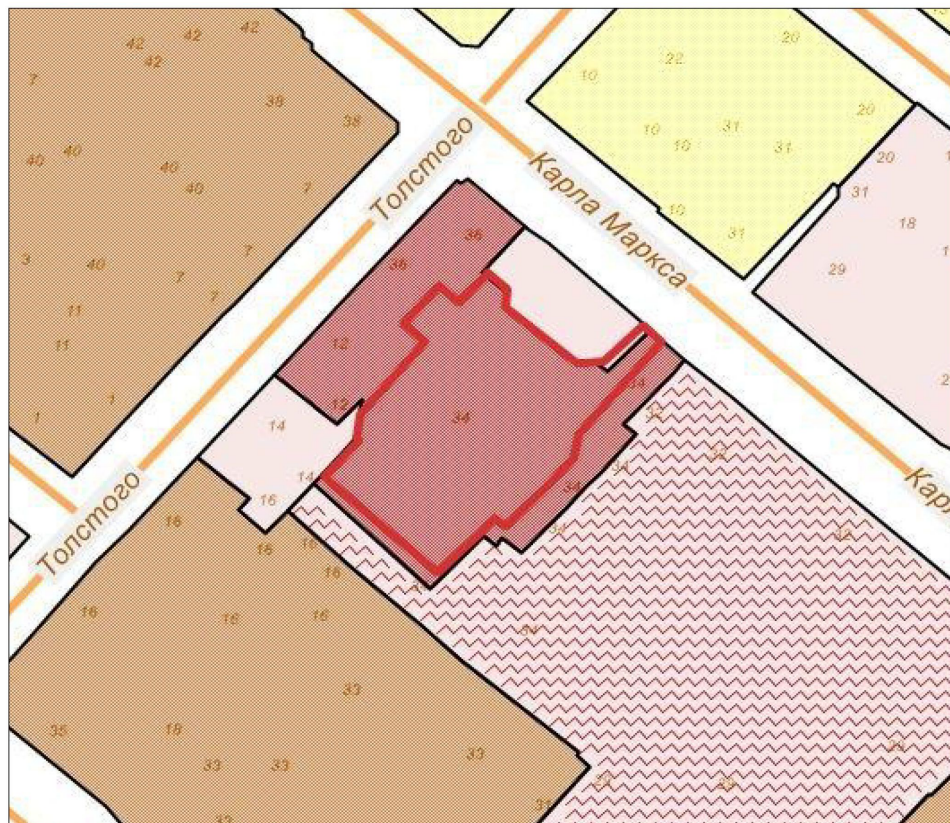
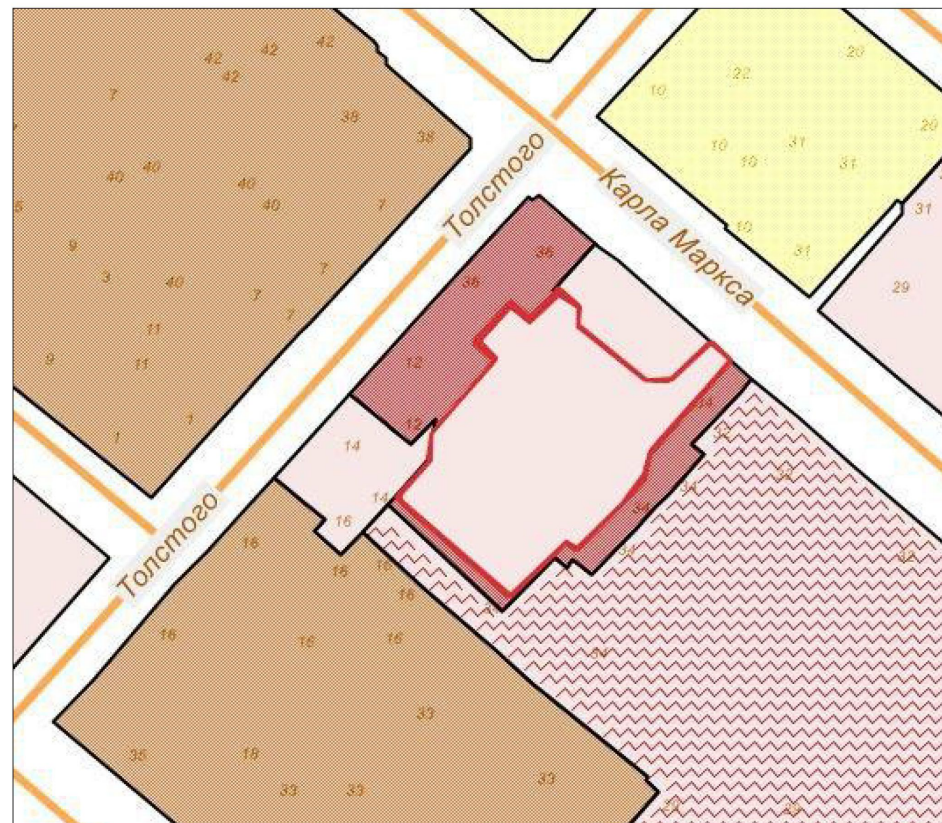


Схема градостроительного зонирования после внесения изменений для земельного участка, расположенного по адресу: Республика Крым, г. Симферополь, ул. Екатерининская, 34



Заместитель председателя Симферопольского городского совета		Аксёнова Н.В.
Начальник МКУ Департамент архитектуры и градостроительства администрации города Симферополя Республики Крым		Данильченко В.А.

Схема градостроительного зонирования до внесения изменений для территории, площадью 12143,3 кв.м, расположенной по адресу: Республика Крым, г. Симферополь, в районе жилого микрорайона Белое-1

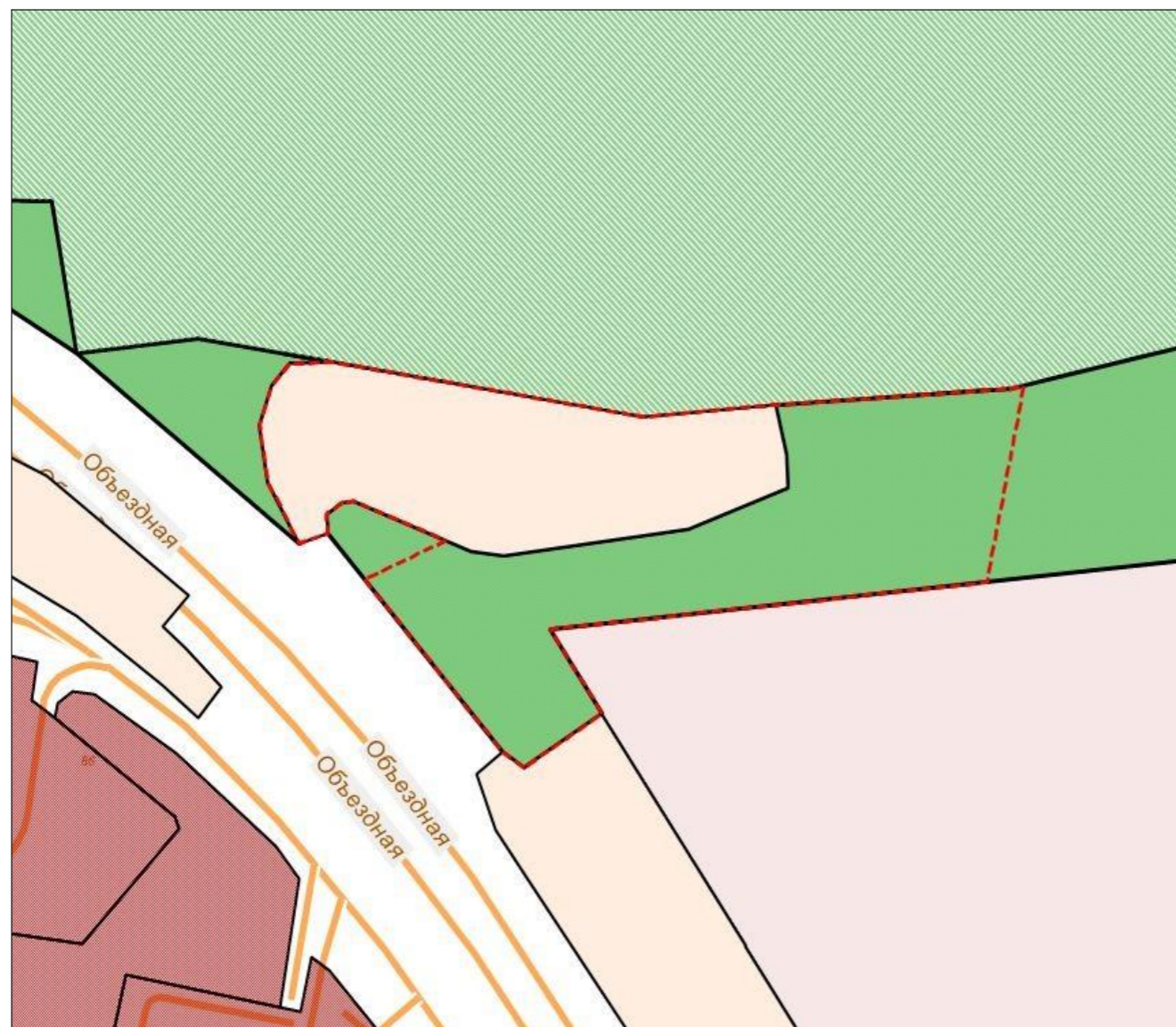
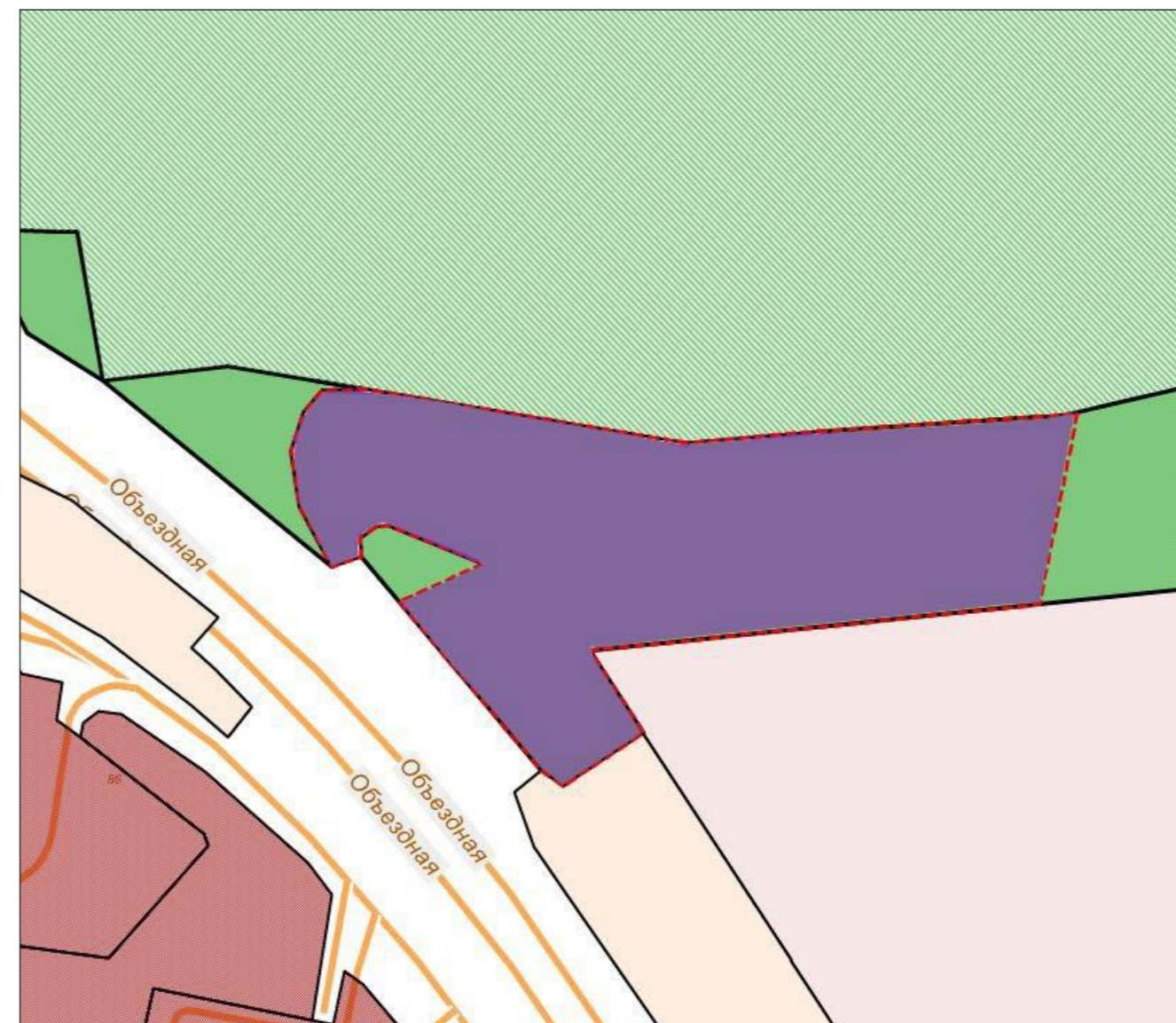


Схема градостроительного зонирования после внесения изменений для территории, площадью 12143,3 кв.м, расположенной по адресу: Республика Крым, г. Симферополь, в районе жилого микрорайона Белое-1



Заместитель председателя Симферопольского городского совета		Аксёнова Н.В.
Начальник МКУ Департамент архитектуры и градостроительства администрации города Симферополя Республики Крым		Данильченко В.А.