



**ОБЩЕСТВО С ОГРАНИЧЕННОЙ ОТВЕТСТВЕННОСТЬЮ
«ГЕОАЛЪЯНС»**

ИНН 9109023860 КПП 910901001 ОГРН 1199112019072
297513, Республика Крым, Симферопольский р-н, пгт. Гвардейское, ул. Ленина 22
Тел: +79787952596 Email: 9109023860@mail.ru

ПРОЕКТ МЕЖЕВАНИЯ ТЕРРИТОРИИ

**Республика Крым, г. Симферополь,
ул. Автомагистральная, 11**

Шифр: 0073/2022 ПМТ-УЧ

**Проект межевания территории
Том 1. Утверждаемая часть**

Директор

м.п.

_____ Комшу К.Т.

**Симферополь
2022**

Содержание

Текстовая часть.....	3
Введение.....	3
1. Перечень и сведения об учтенных земельных участках, в том числе сформированных до и после 21.03.2014 г.....	3
2. Перечень и сведения о площади образуемых земельных участков, которые будут отнесены к территориям общего пользования или имуществу общего пользования.....	3
3. Ведомость координат поворотных точек границ образуемых земельных участков, которые будут отнесены к имуществу общего пользования.....	4
4. Перечень и сведения о площади образуемых земельных участков, в отношении которых предполагаются резервирование и (или) изъятие для государственных или муниципальных нужд.....	4
5. Сведения о границах территории, в отношении которой разрабатывается проект межевания.....	4
6. Сведения о красных линиях муниципального образования городской округ Симферополь.....	4
Графическая часть	5
1. Ведомость чертежей.....	5
2. Чертёж территории межевания.....	6

Текстовая часть**Введение**

Проект межевания подготовлен с целью образования земельного участка из земель муниципальной собственности под многоквартирным домом, в соответствии с действующим законодательством в сфере градостроительства и архитектуры, и нормативно-правовыми актами, методическими указаниями, принятыми в рамках действующего законодательства.

Подготовка проекта межевания осуществлена применительно к застроенному земельному участку, расположенному в границах элементов планировочной структуры, а также с целью корректировки существующей красной линии.

1. Перечень и сведения об учтенных земельных участках, в том числе сформированных до и после 21.03.2014 г.

Земельные участки, сформированные до 21.03.2014 г. и учтенные в Едином государственном реестре недвижимости, отсутствуют в пределах территории проектирования.

Земельные участки, сформированные после 21.03.2014 г. и учтенные в Едином государственном реестре недвижимости, отсутствуют в пределах территории проектирования.

2. Перечень и сведения о площади образуемых земельных участков, которые будут отнесены к территориям общего пользования или имуществу общего пользования

Условный номер земельного участка	Площадь земельного участка, кв.м	Вид разрешенного использования земельного участка	Возможный способ образования
1	2	3	4
Образуемые земельные участки, которые будут отнесены к имуществу общего пользования			
:ЗУ1	1 157	Малозэтажная многоквартирная жилая застройка (код 2.1.1)	Образование земельного участка из земель, находящихся в муниципальной собственности (ст. 11.3 ЗК РФ)

Проектом межевания образование земельных участков, которые будут отнесены к территориям общего пользования, не предусмотрено.

3. Ведомость координат поворотных точек границ образуемых земельных участков, которые будут отнесены к имуществу общего пользования

- Земельный участок :ЗУ1; Площадь объекта: 1 157 м²; Местоположение:

Республика Крым, г. Симферополь, ул. Автомагистральная, 11:

Имя точки	X, м	Y, м	Угол поворота	S, м
:ЗУ1				
н1	4 973 029,82	5 190 160,54	270° 18,1'	39,16
н2	4 972 995,76	5 190 179,86	269° 46,6'	29,36
н3	4 972 981,17	5 190 154,38	269° 38,1'	39,12
н4	4 973 015,00	5 190 134,73	270° 17,2'	29,76
н1	4 973 029,82	5 190 160,54	270° 18,1'	

4. Перечень и сведения о площади образуемых земельных участков, в отношении которых предполагаются резервирование и (или) изъятие для государственных или муниципальных нужд

Проектом межевания образование земельных участков, в отношении которых предполагаются резервирование и (или) изъятие для государственных и муниципальных нужд, не предусмотрено.

5. Сведения о границах территории, в отношении которой разрабатывается проект межевания

Ведомость координат поворотных точек границ проектируемой территории:

Имя точки	X, м	Y, м	Имя точки	X, м	Y, м
Проектируемая территория			3	4 973 030,50	5 190 160,73
1	4 972 980,49	5 190 154,20	4	4 972 995,57	5 190 180,54
2	4 973 015,18	5 190 134,05	1	4 972 980,49	5 190 154,20

6. Сведения о красных линиях муниципального образования городской округ Симферополь

В отношении проектируемой территории установлены красные линии.

Ведомость координат поворотных точек границ красной линии:

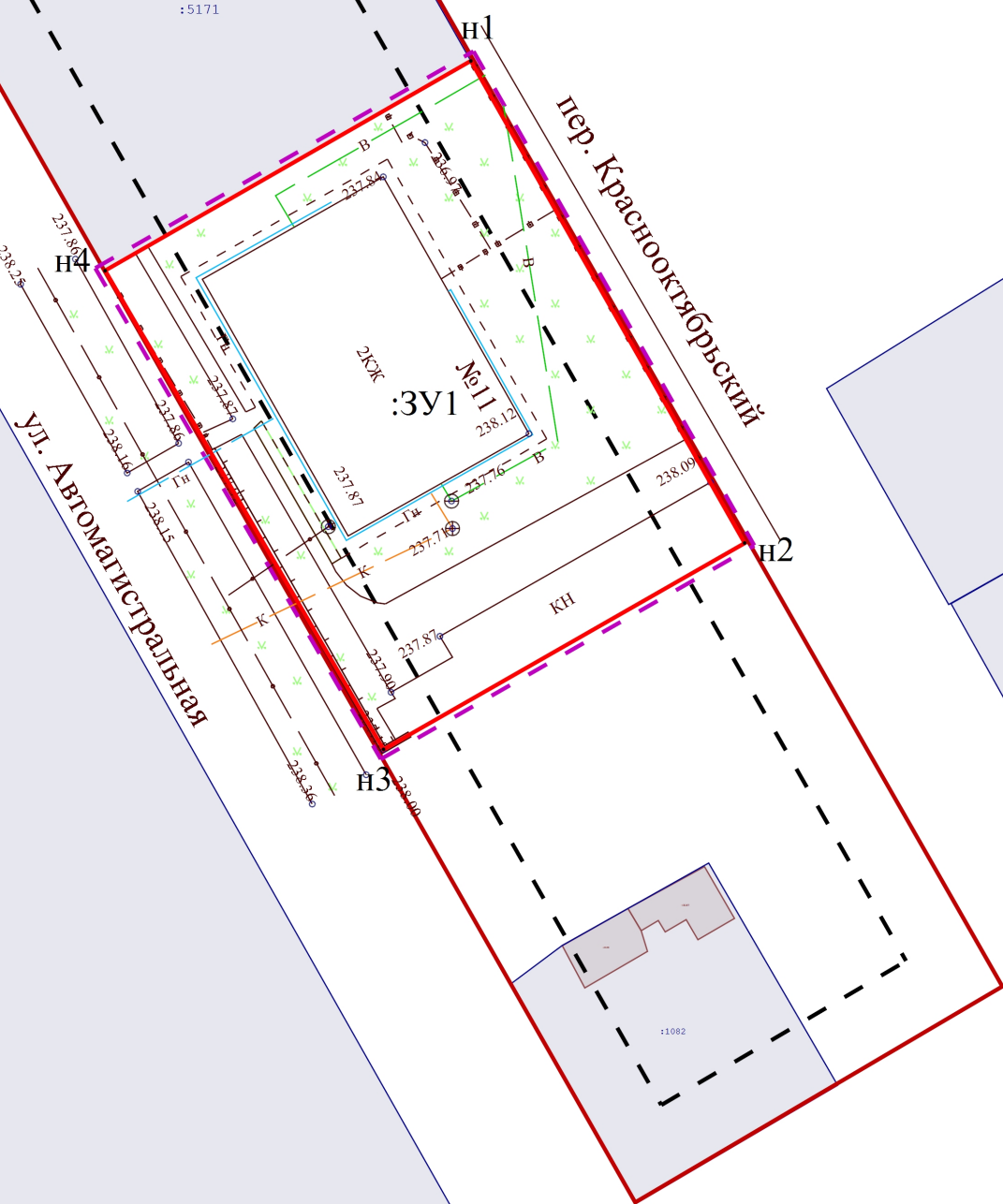
Имя точки	X, м	Y, м	Имя точки	X, м	Y, м
Красная линия			3	4 972 949,16	5 190 172,14
1	4 973 106,20	5 190 117,23	4	4 973 091,27	5 190 091,30
2	4 972 964,41	5 190 198,04	1	4 973 106,20	5 190 117,23









Графическая часть

1. Ведомость чертежей

№ листа	Наименование	Масштаб
2	Чертёж территории межевания. Образуемые земельные участки.	1:500

90:22:010217



-  - Границы образуемых земельных участков;
-  - Граница проектируемой территории;
-  - Проектируемая красная линия;
-  - Прекращающая существование красная линия;
-  - Красная линия;
-  - Линии отступа от красных линий в целях определения мест допустимого размещения ОКС;
-  - Граница кадастрового квартала;
-  - Граница проектируемого публичного сервитута;

Республика Крым, г. Симферополь, ул. Автомагистральная, 11 0073/2022 ПМТ-УЧ-ГЧ			
Чертеж территории межевания Образуемые земельные участки	Масштаб 1:500	Лист 1	Листов 1
Система координат СК-63 Система высот-Балтийская	ООО "ГЕОАЛЬЯНС" Муниципальный контракт №0875300029422000075 от 18.04.2022		