







**КАРТА ГРАДОСТРОИТЕЛЬНОГО ЗОНИРОВАНИЯ**  
(КАРТА ТЕРРИТОРИЙ МУНИЦИПАЛЬНОГО ОБРАЗОВАНИЯ  
ГОРОДСКОЙ ОКРУГ СИМФЕРОПОЛЬ РЕСПУБЛИКИ КРЫМ, В  
ГРАНИЦАХ КОТОРЫХ ПРЕДУСМАТРИВАЮТСЯ ТРЕБОВАНИЯ К  
АРХИТЕКТУРНО-ГРАДОСТРОИТЕЛЬНОМУ ОБЛИКУ ОБЪЕКТОВ  
КАПИТАЛЬНОГО СТРОИТЕЛЬСТВА)

**УСЛОВНЫЕ ОБОЗНАЧЕНИЯ**

-  ЗОНА № 1
-  ЗОНА № 2
-  ЗОНА № 3
-  ЗОНА № 4
-  ЗОНА № 5
-  ЗОНА № 6

