

Схема градостроительного зонирования до внесения изменений для земельного участка, расположенного по адресу: Республика Крым, г. Симферополь, ул. Фрунзе, 28



Схема градостроительного зонирования после внесения изменений для земельного участка, расположенного по адресу: Республика Крым, г. Симферополь, ул. Фрунзе, 28



Заместитель председателя Симферопольского городского совета		Аксьонова Н.В.
Начальник МКУ Департамент архитектуры и градостроительства администрации города Симферополя Республики Крым		Данильченко В.А.

Схема градостроительного зонирования до внесения изменений для земельного участка, расположенного по адресу: Республика Крым, г. Симферополь, ул. Фрунзе, 10



Схема градостроительного зонирования после внесения изменений для земельного участка, расположенного по адресу: Республика Крым, г. Симферополь, ул. Фрунзе, 10



Заместитель председателя Симферопольского городского совета		Аксёнова Н.В.
Начальник МКУ Департамент архитектуры и градостроительства администрации города Симферополя Республики Крым		Данильченко В.А.

Схема градостроительного зонирования до внесения изменений для земельного участка, расположенного по адресу: Республика Крым, г. Симферополь, ул. Киевская, 155

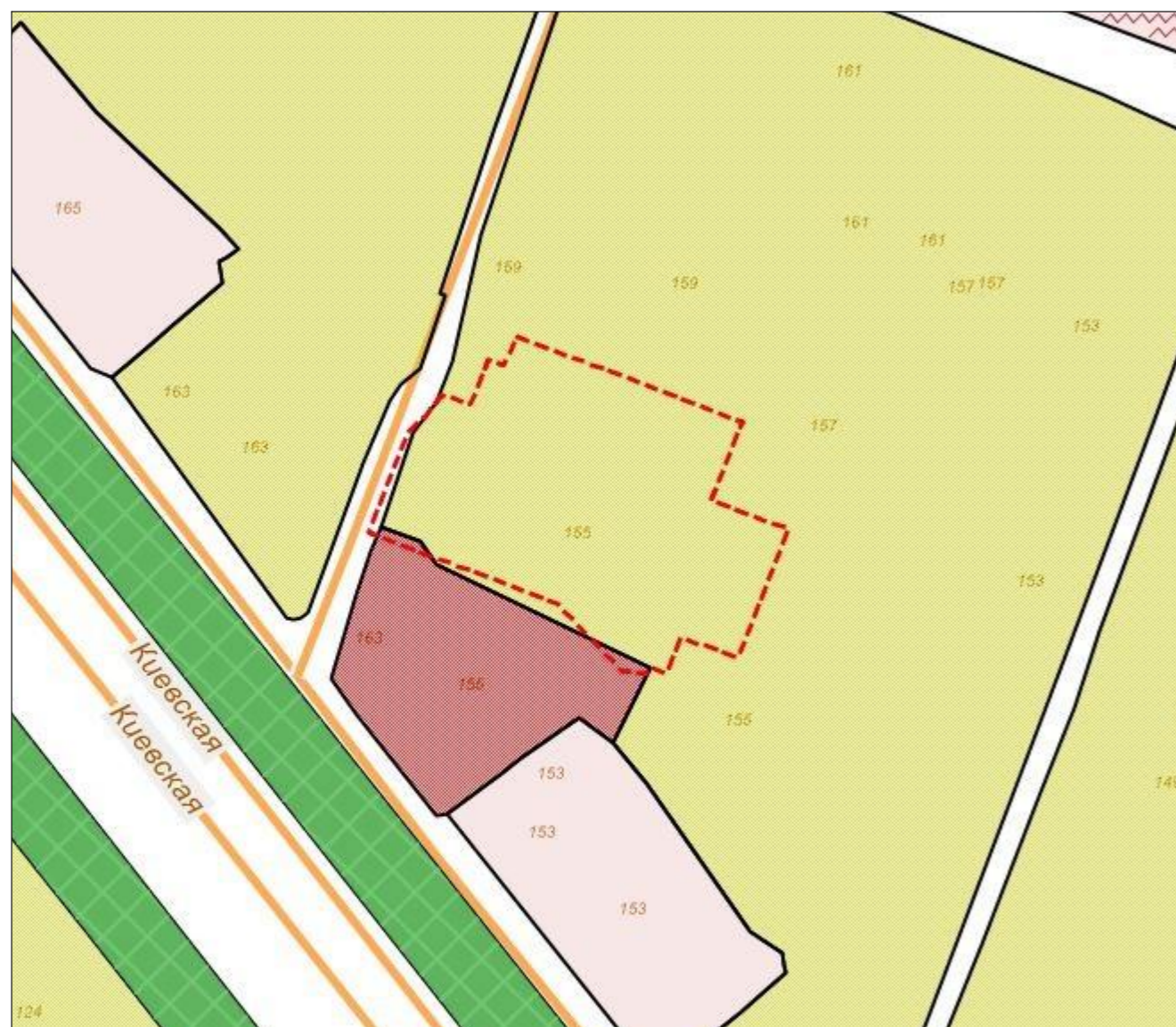
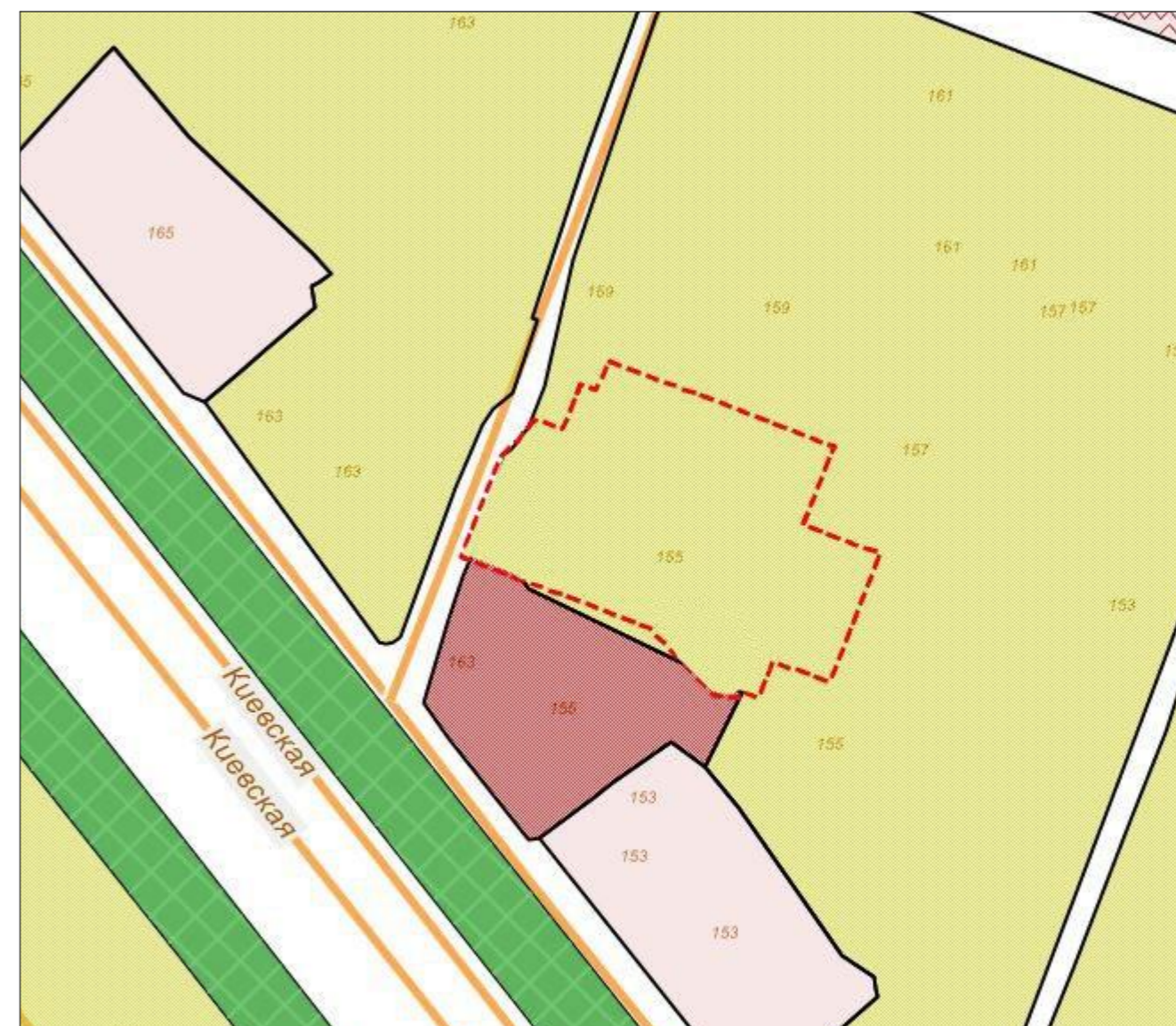


Схема градостроительного зонирования после внесения изменений для земельного участка, расположенного по адресу: Республика Крым, г. Симферополь, ул. Киевская, 155



Заместитель председателя Симферопольского городского совета		Аксёнова Н.В.
Начальник МКУ Департамент архитектуры и градостроительства администрации города Симферополя Республики Крым		Данильченко В.А.

Схема градостроительного зонирования до внесения изменений для земельного участка, расположенного по адресу: Республика Крым, г. Симферополь, кадастровый номер 90:22:010401:1266

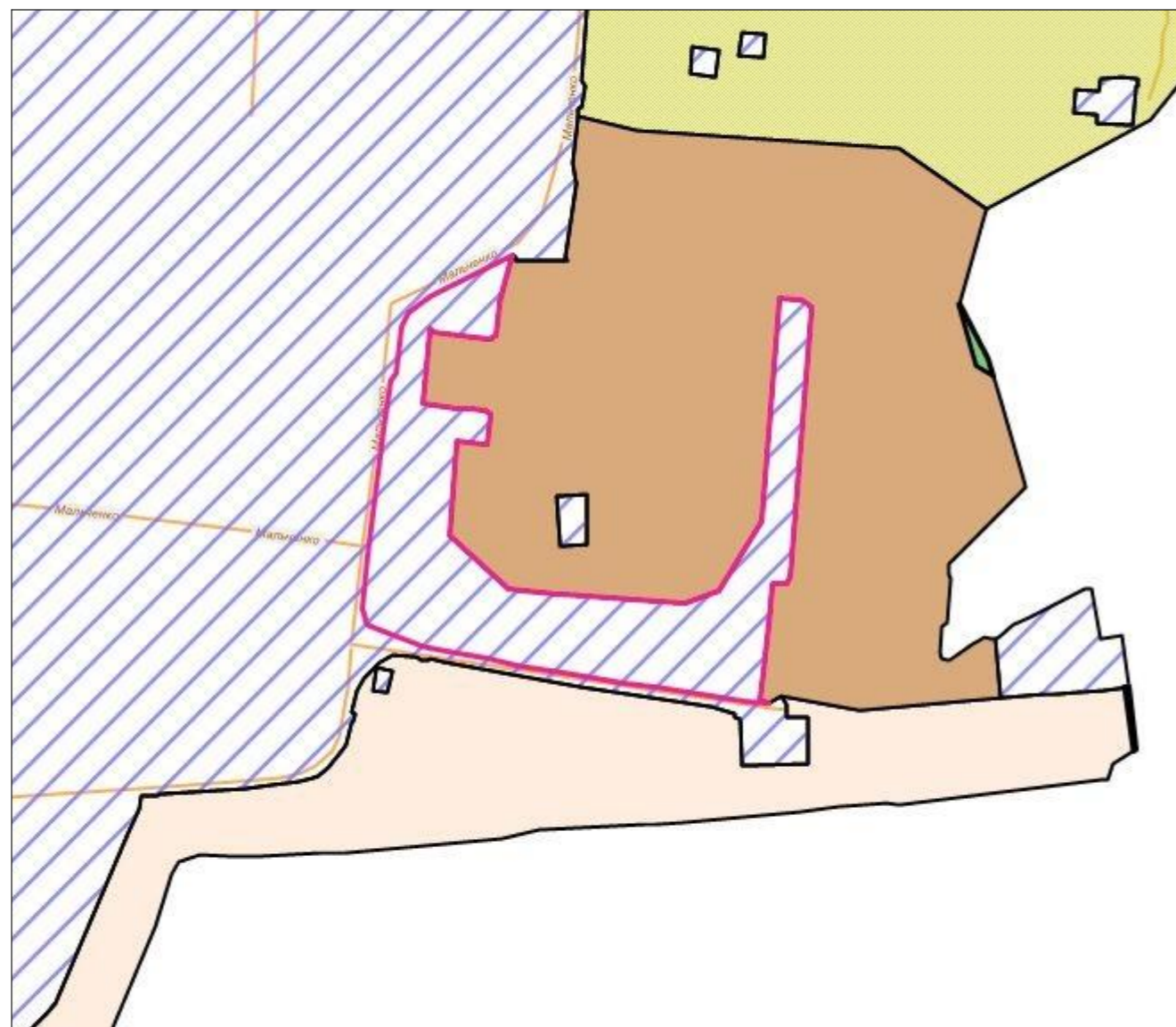
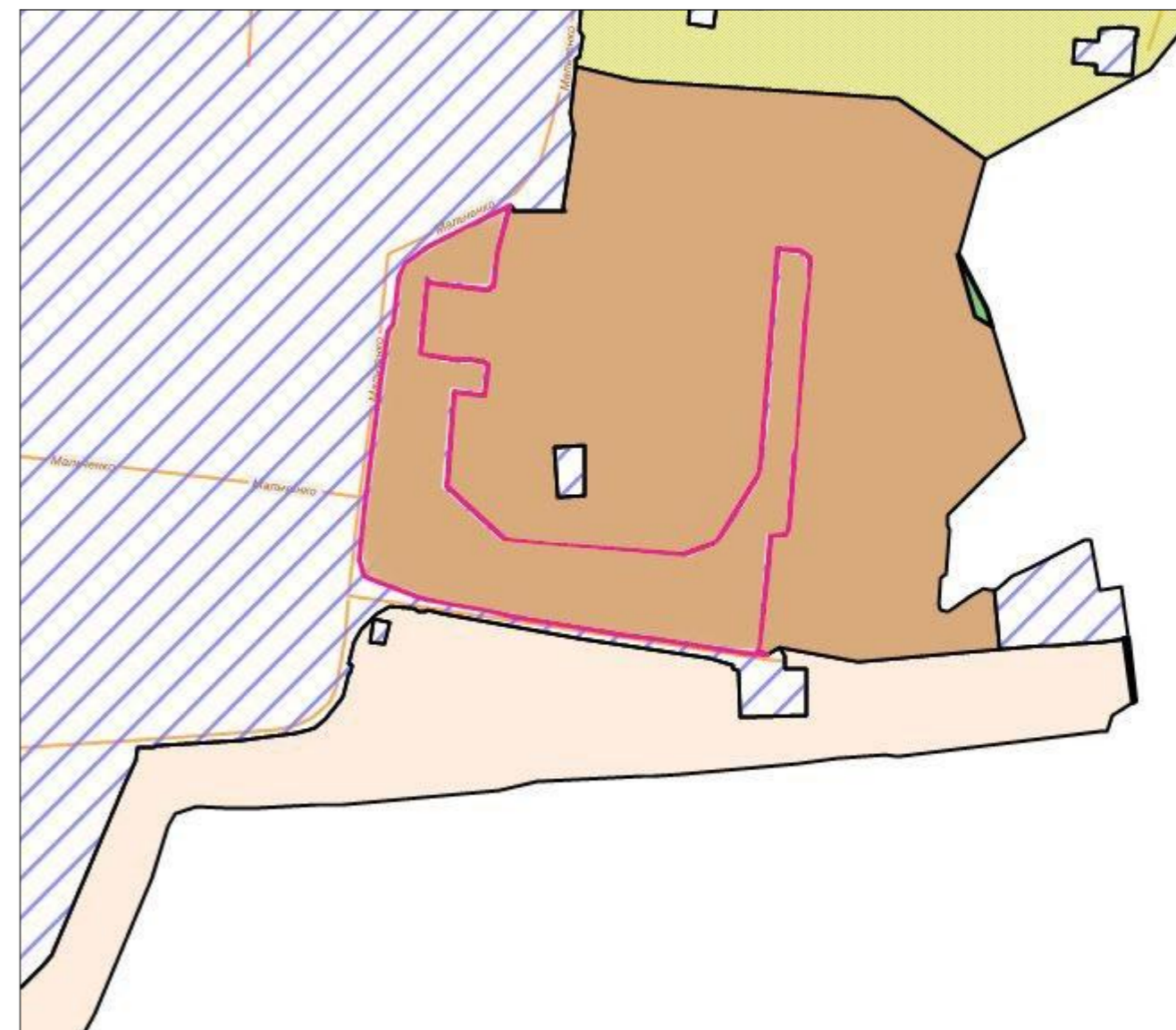


Схема градостроительного зонирования после внесения изменений для земельного участка, расположенного по адресу: Республика Крым, г. Симферополь, кадастровый номер 90:22:010401:1266



Заместитель председателя Симферопольского городского совета		Аксёнова Н.В.
Начальник МКУ Департамент архитектуры и градостроительства администрации города Симферополя Республики Крым		Данильченко В.А.

Схема градостроительного зонирования до внесения изменений для земельного участка, расположенного по адресу: Республика Крым, г. Симферополь, в районе ул. Дачная, (поз по ГП - 47), мкр-н Каменка, кадастровый номер 90:22:010209:125



Схема градостроительного зонирования после внесения изменений для земельного участка, расположенного по адресу: Республика Крым, г. Симферополь, в районе ул. Дачная, (поз по ГП - 47), мкр-н Каменка, кадастровый номер 90:22:010209:125



Заместитель председателя Симферопольского городского совета		Аксёнова Н.В.
Начальник МКУ Департамент архитектуры и градостроительства администрации города Симферополя Республики Крым		Данильченко В.А.

Схема градостроительного зонирования до внесения изменений для земельного участка, расположенного по адресу: Республика Крым, г. Симферополь, ул. Линейная, 2

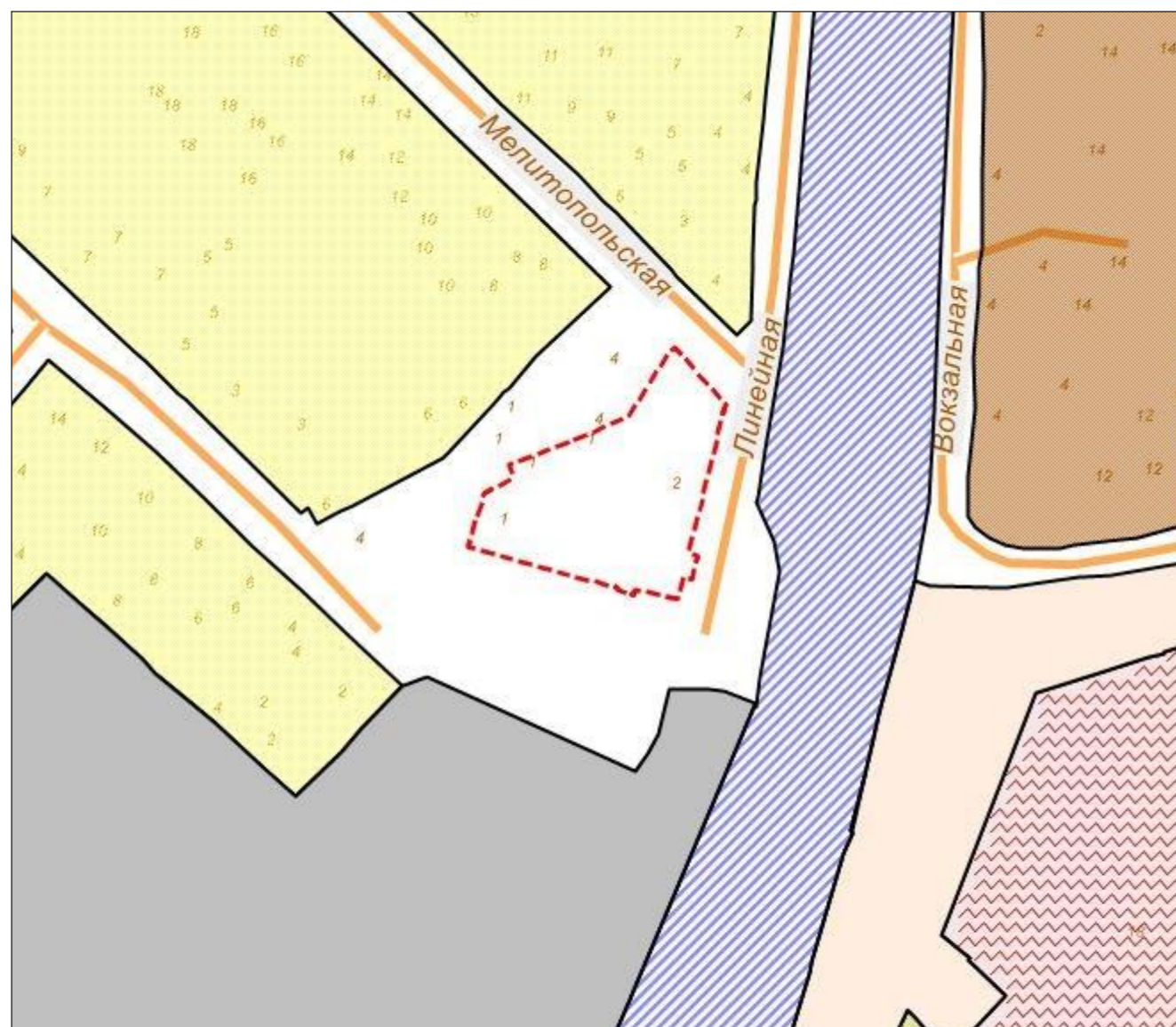
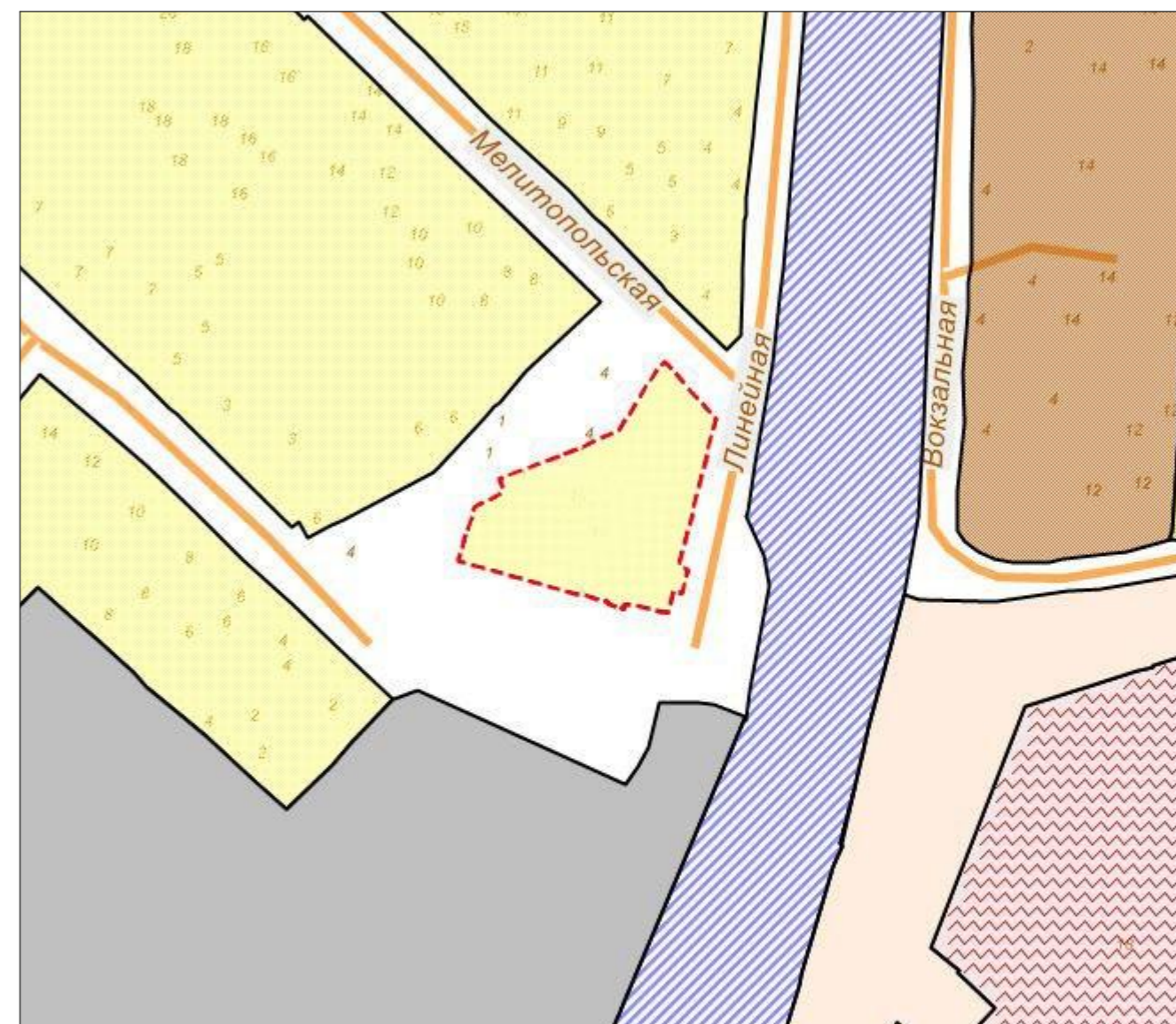


Схема градостроительного зонирования после внесения изменений для земельного участка, расположенного по адресу: Республика Крым, г. Симферополь, ул. Линейная, 2

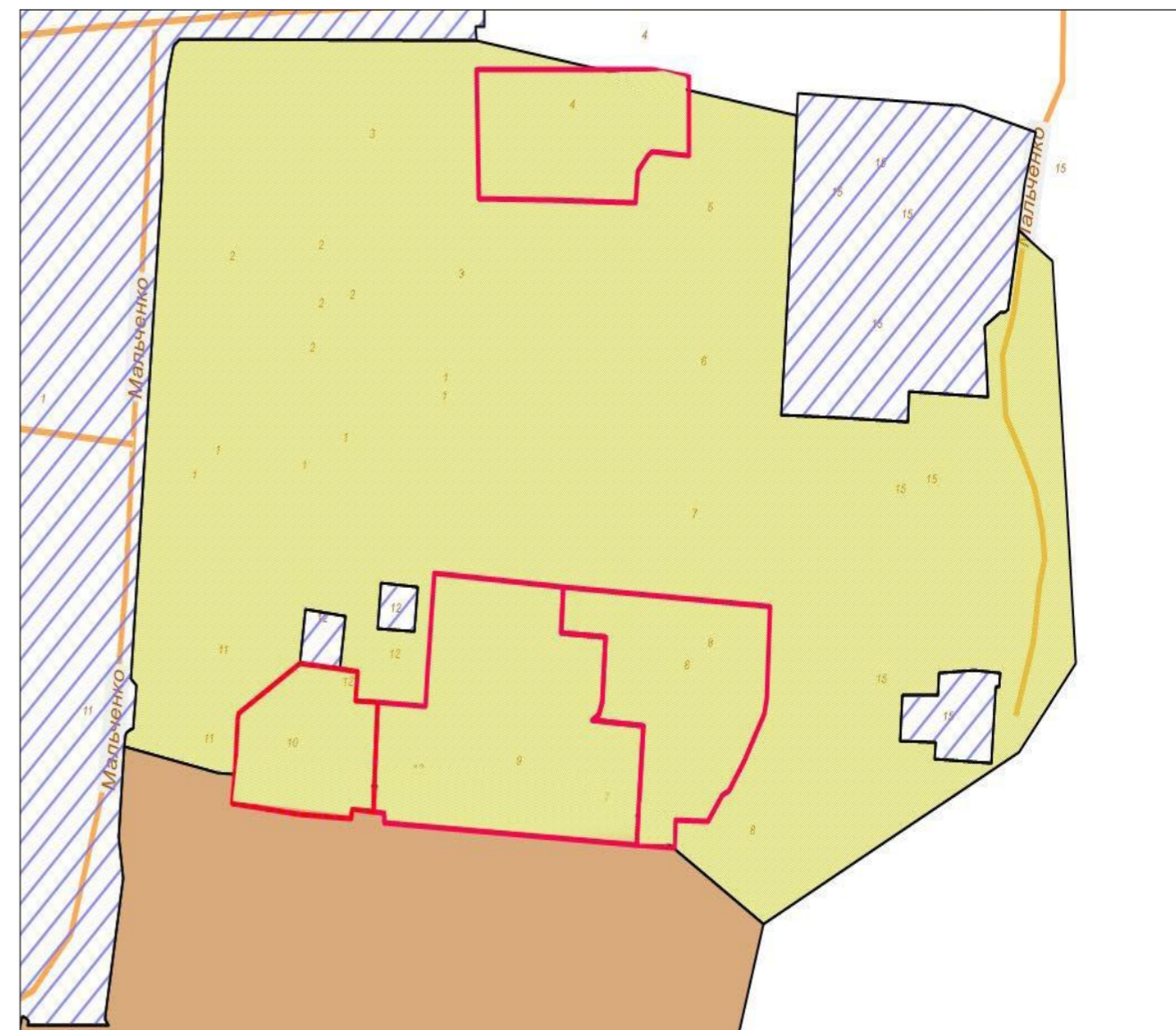


Заместитель председателя Симферопольского городского совета		Аксёнова Н.В.
Начальник МКУ Департамент архитектуры и градостроительства администрации города Симферополя Республики Крым		Данильченко В.А.

Схема градостроительного зонирования до внесения изменений для земельного участка, расположенного по адресу: Республика Крым, г. Симферополь, ул. Мальченко, 4, 8, 9, 10



Схема градостроительного зонирования после внесения изменений для земельного участка, расположенного по адресу: Республика Крым, г. Симферополь, ул. Мальченко, 4, 8, 9, 10



Заместитель председателя Симферопольского городского совета		Аксёнова Н.В.
Начальник МКУ Департамент архитектуры и градостроительства администрации города Симферополя Республики Крым		Данильченко В.А.

Схема градостроительного зонирования до внесения изменений для земельного участка, расположенного по адресу: Республика Крым, г. Симферополь, ул. Зои Жильцовой, 22



Схема градостроительного зонирования после внесения изменений для земельного участка, расположенного по адресу: Республика Крым, г. Симферополь, ул. Зои Жильцовой, 22

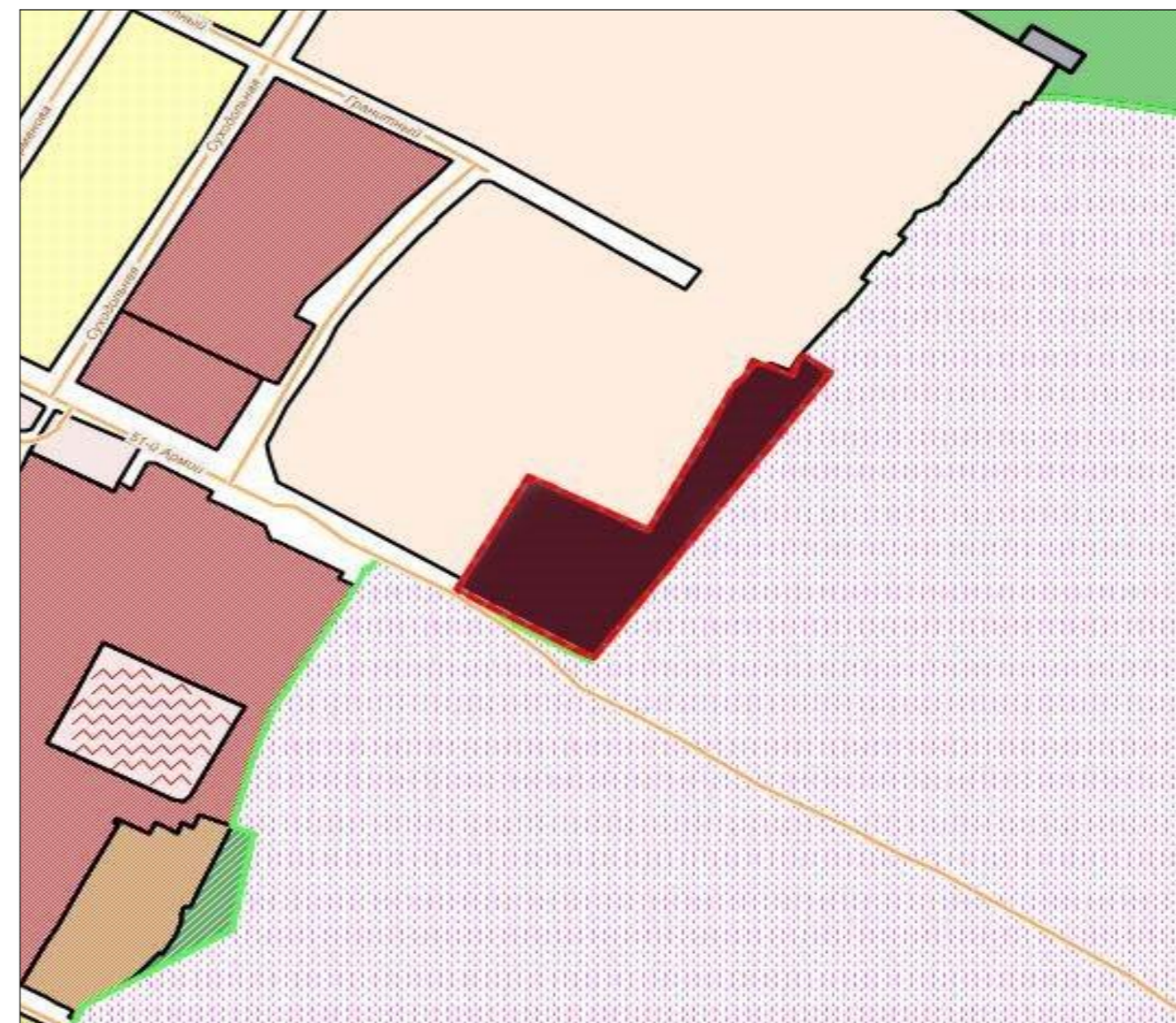


Заместитель председателя Симферопольского городского совета		Аксёнова Н.В.
Начальник МКУ Департамент архитектуры и градостроительства администрации города Симферополя Республики Крым		Данильченко В.А.

Схема градостроительного зонирования до внесения изменений для земельного участка, расположенного по адресу: Республика Крым, г. Симферополь, с кадастровым номером 90:22:010220:6884



Схема градостроительного зонирования после внесения изменений для земельного участка, расположенного по адресу: Республика Крым, г. Симферополь, с кадастровым номером 90:22:010220:6884



Заместитель председателя Симферопольского городского совета		Аксёнова Н.В.
Начальник МКУ Департамент архитектуры и градостроительства администрации города Симферополя Республики Крым		Данильченко В.А.

Схема градостроительного зонирования до внесения изменений для земельного участка, расположенного по адресу: Республика Крым, г. Симферополь, ул. Карла Маркса, 60, с кадастровым номером 90:22:010106:14645

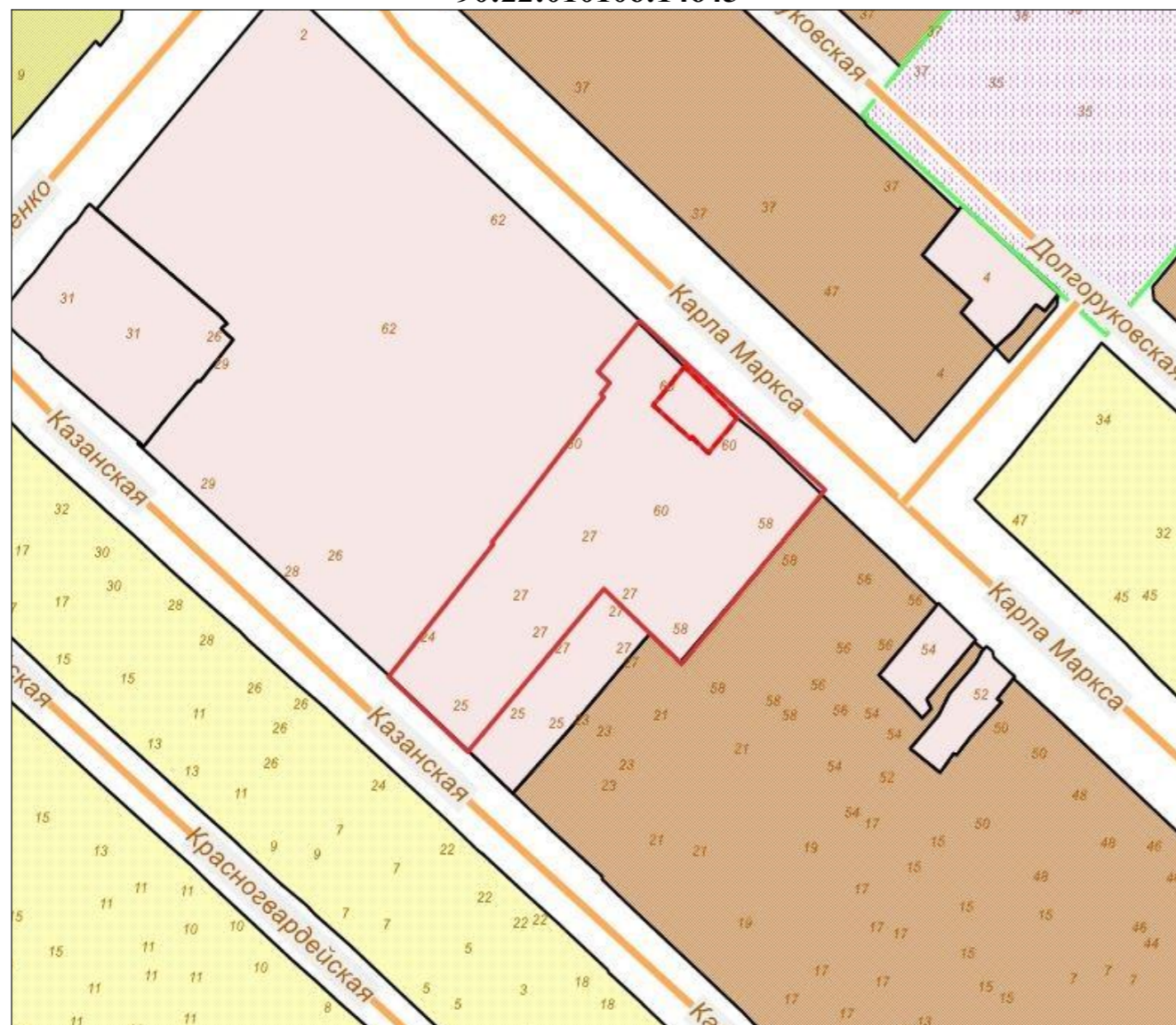
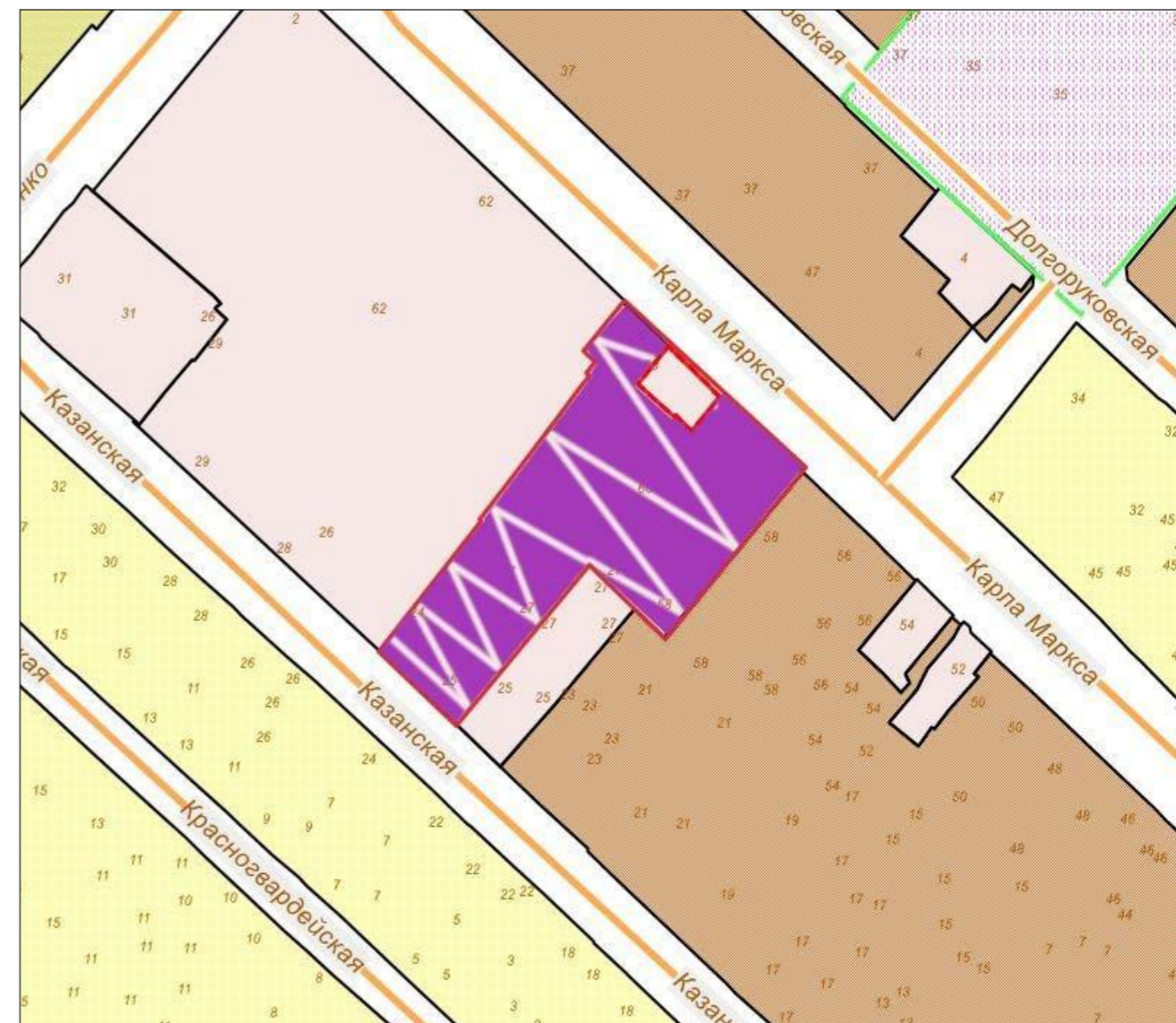


Схема градостроительного зонирования после внесения изменений для земельного участка, расположенного по адресу: Республика Крым, г. Симферополь, ул. Карла Маркса, 60, с кадастровым номером 90:22:010106:14645



Заместитель председателя Симферопольского городского совета		Аксёнова Н.В.
Начальник МКУ Департамент архитектуры и градостроительства администрации города Симферополя Республики Крым		Данильченко В.А.