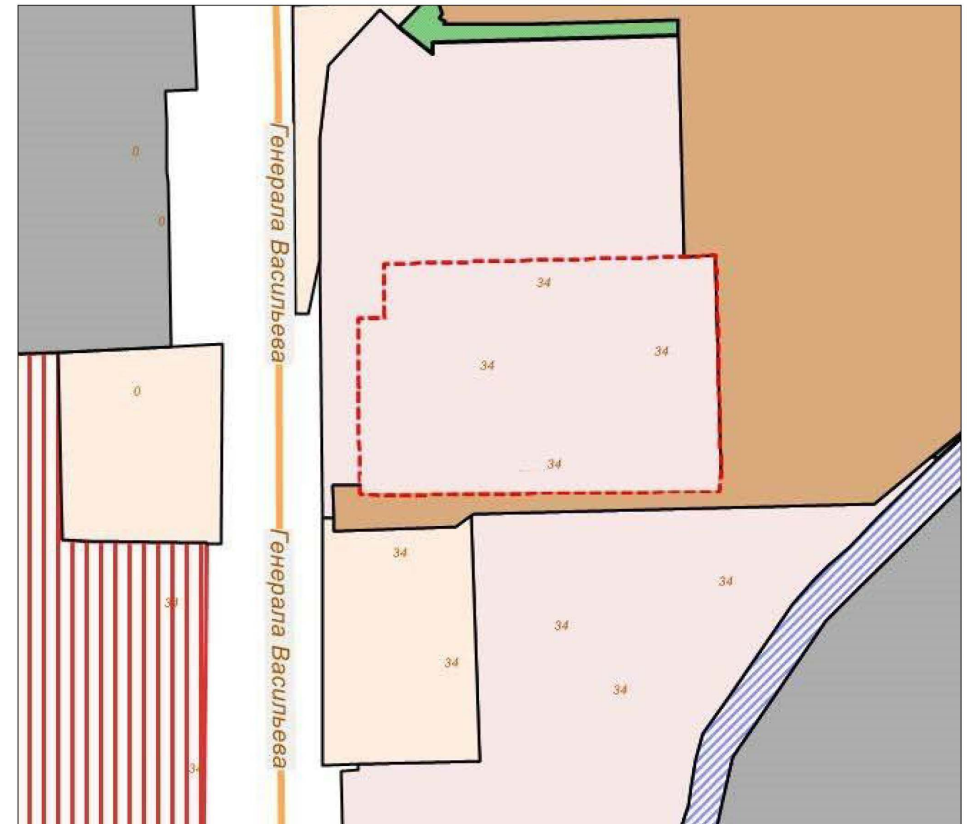


**Схема градостроительного зонирования до внесения изменений для земельного участка, расположенного по адресу: Республика Крым, г. Симферополь, ул. Генерала Васильева, 38**



**Схема градостроительного зонирования после внесения изменений для земельного участка, расположенного по адресу: Республика Крым, г. Симферополь, ул. Генерала Васильева, 38**



Заместитель председателя Симферопольского городского совета		Аксёнова Н.В.
Начальник МКУ Департамент архитектуры и градостроительства администрации города Симферополя Республики Крым		Данильченко В.А.

**Схема градостроительного зонирования до внесения изменений для земельного участка, расположенного по адресу: Российская Федерация, Республика Крым, городской округ Симферополь, город Симферополь, переулок Русский, земельный участок 32а, кадастровый номер 90:22:010305:11936**



**Схема градостроительного зонирования после внесения изменений для земельного участка, расположенного по адресу: Российская Федерация, Республика Крым, городской округ Симферополь, город Симферополь, переулок Русский, земельный участок 32а, кадастровый номер 90:22:010305:11936**



Заместитель председателя Симферопольского городского совета		Аксёнова Н.В.
Начальник МКУ Департамент архитектуры и градостроительства администрации города Симферополя Республики Крым		Данильченко В.А.



**Схема градостроительного зонирования до внесения изменений для земельного участка, расположенного по адресу: Республика Крым, г. Симферополь, пер. Кронштадский, 8**



**Схема градостроительного зонирования после внесения изменений для земельного участка, расположенного по адресу: Республика Крым, г. Симферополь, пер. Кронштадский, 8**



Заместитель председателя Симферопольского городского совета

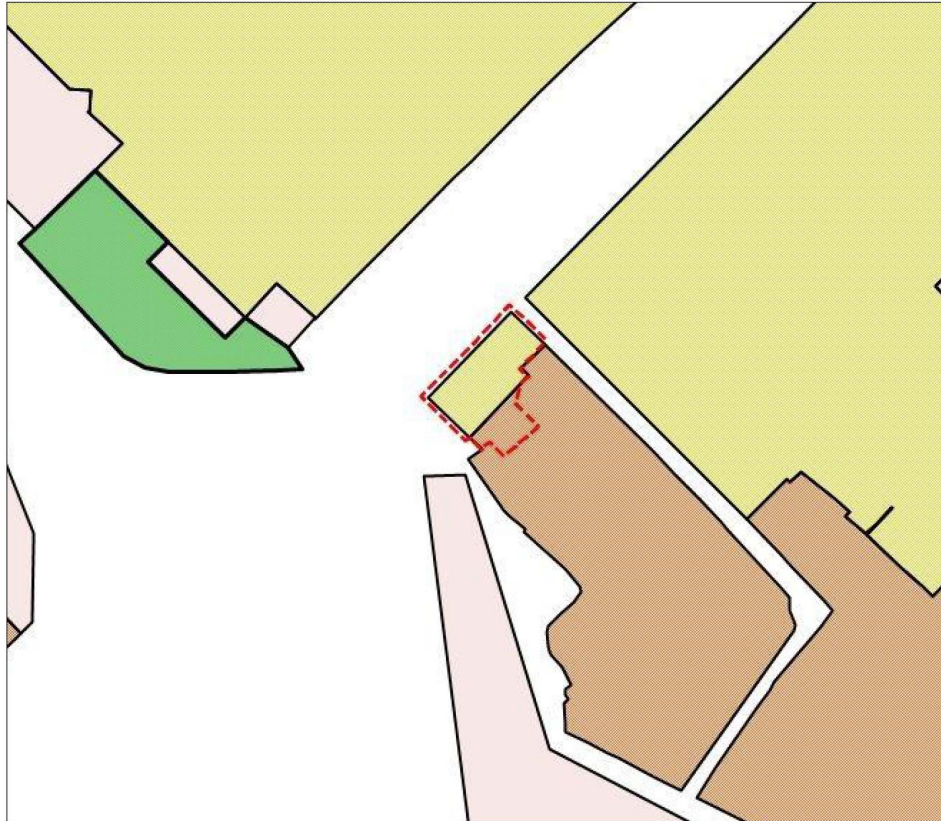
Аксёнова Н.В.

Начальник МКУ Департамент архитектуры и градостроительства администрации города Симферополя Республики Крым

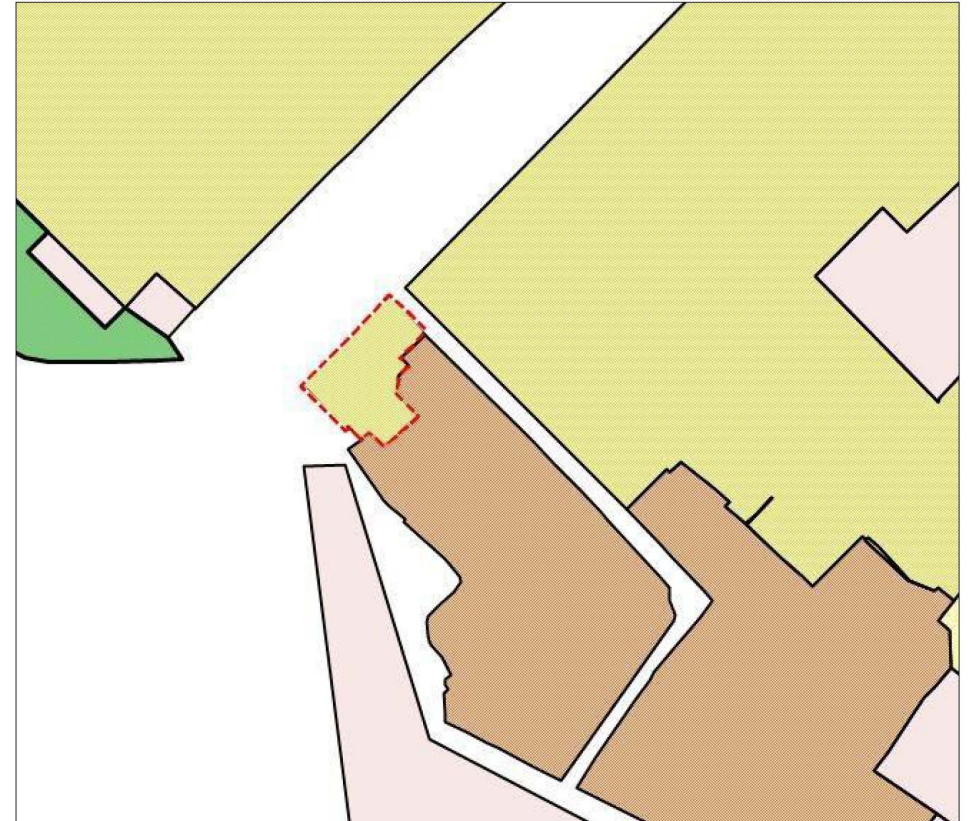
Данильченко В.А.



**Схема градостроительного зонирования до внесения изменений для земельного участка, расположенного по адресу: Республика Крым, г. Симферополь, пр. Кирова, 5**



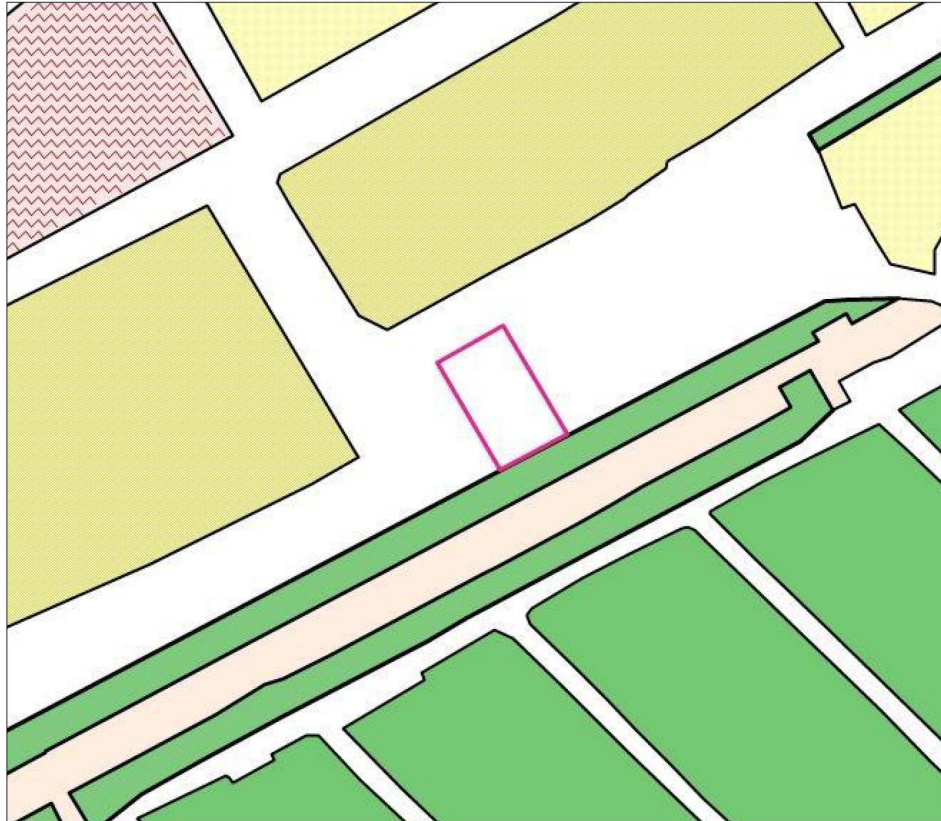
**Схема градостроительного зонирования после внесения изменений для земельного участка, расположенного по адресу: Республика Крым, г. Симферополь, пр. Кирова, 5**



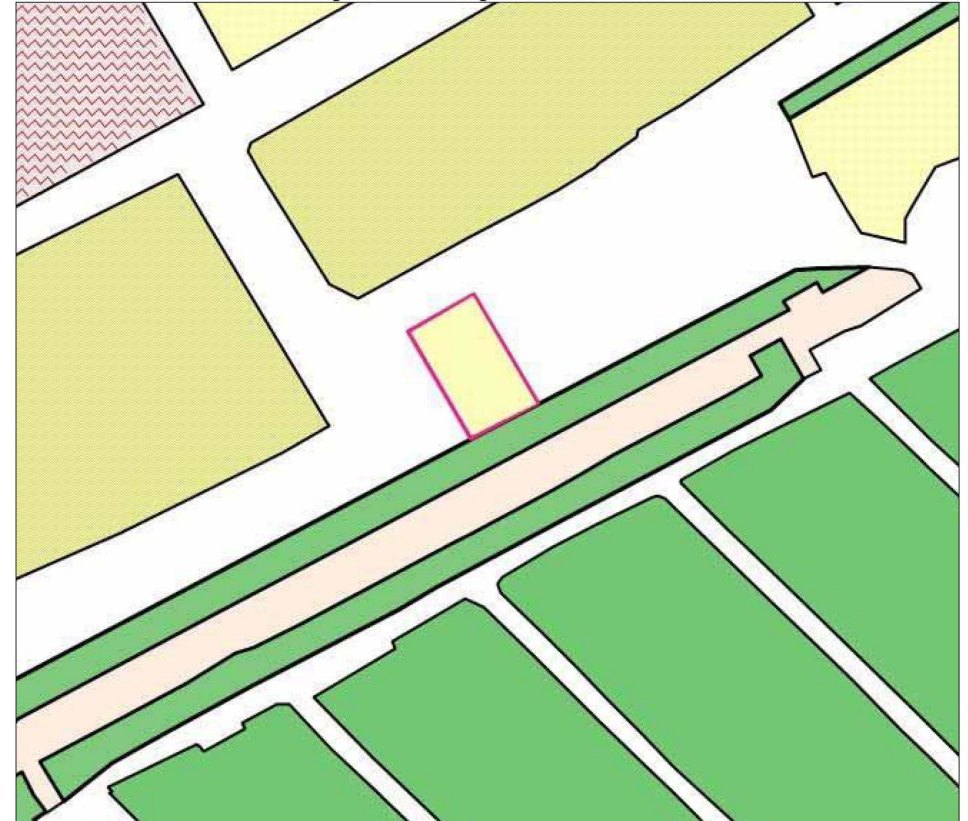
Заместитель председателя Симферопольского городского совета		Аксёнова Н.В.
Начальник МКУ Департамент архитектуры и градостроительства администрации города Симферополя Республики Крым		Данильченко В.А.



**Схема градостроительного зонирования до внесения изменений для земельного участка, расположенного по адресу: Республика Крым, г. Симферополь, в районе ул. Дачная (поз. по ГП-45) мкр. Каменка, с кадастровым номером 90:22:010209:30**



**Схема градостроительного зонирования после внесения изменений для земельного участка, расположенного по адресу: Республика Крым, г. Симферополь, в районе ул. Дачная (поз. по ГП-45) мкр. Каменка, с кадастровым номером 90:22:010209:30**



Заместитель председателя Симферопольского городского совета		Аксёнова Н.В.
Начальник МКУ Департамент архитектуры и градостроительства администрации города Симферополя Республики Крым		Данильченко В.А.

**Схема градостроительного зонирования до внесения изменений для земельного участка, расположенного по адресу: Республика Крым, г. Симферополь, с кадастровым номером 90:22:010220:6762**



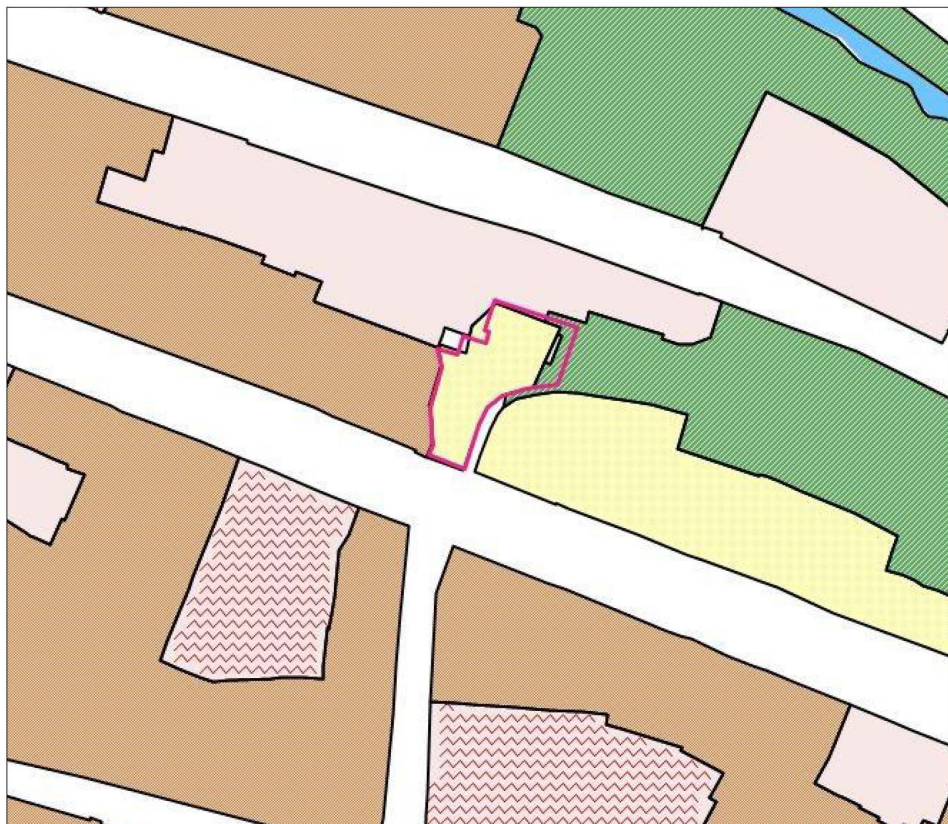
**Схема градостроительного зонирования после внесения изменений для земельного участка, расположенного по адресу: Республика Крым, г. Симферополь, с кадастровым номером 90:22:010220:6762**



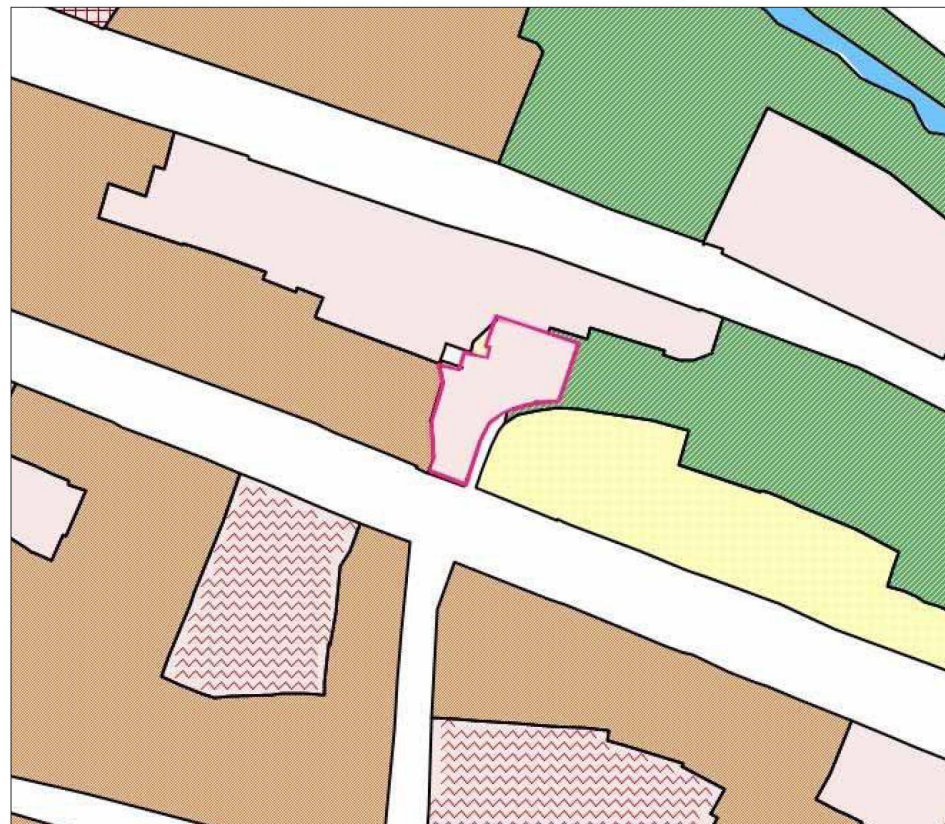
Заместитель председателя Симферопольского городского совета		Аксёнова Н.В.
Начальник МКУ Департамент архитектуры и градостроительства администрации города Симферополя Республики Крым		Данильченко В.А.



**Схема градостроительного зонирования до внесения изменений для земельного участка, расположенного по адресу: Российская Федерация, Республика Крым, городской округ Симферополь, г. Симферополь, ул. Ленина, земельный участок 16а, с кадастровым номером 90:22:010222:668**



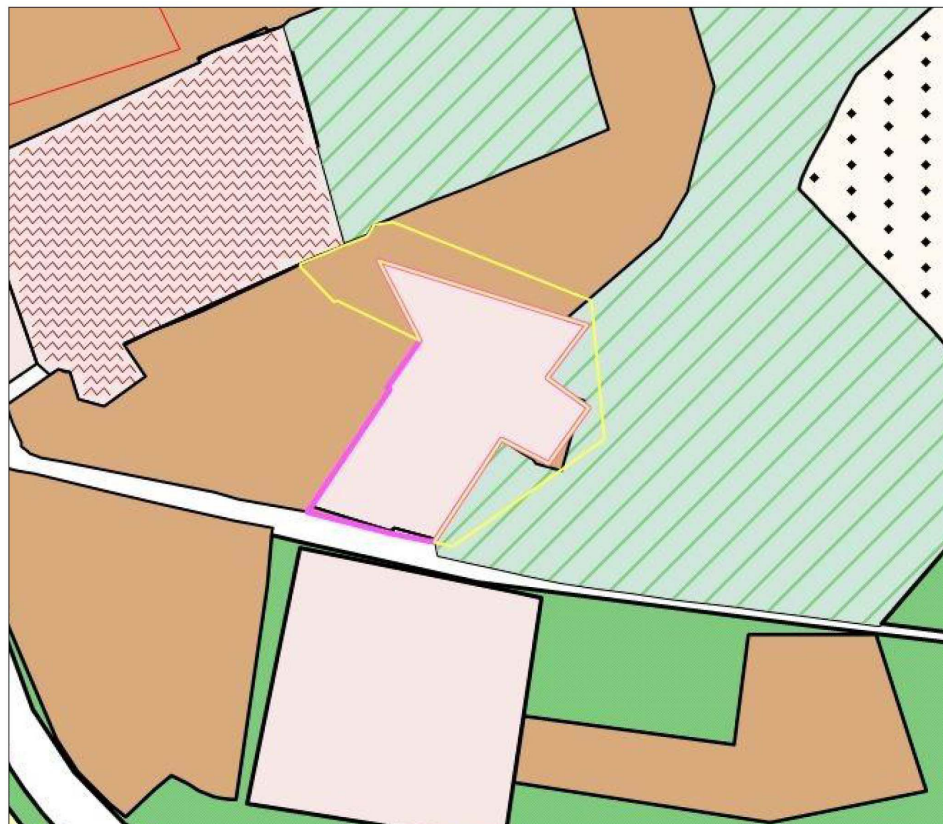
**Схема градостроительного зонирования после внесения изменений для земельного участка, расположенного по адресу: Российская Федерация, Республика Крым, городской округ Симферополь, г. Симферополь, ул. Ленина, земельный участок 16а, с кадастровым номером 90:22:010222:668**



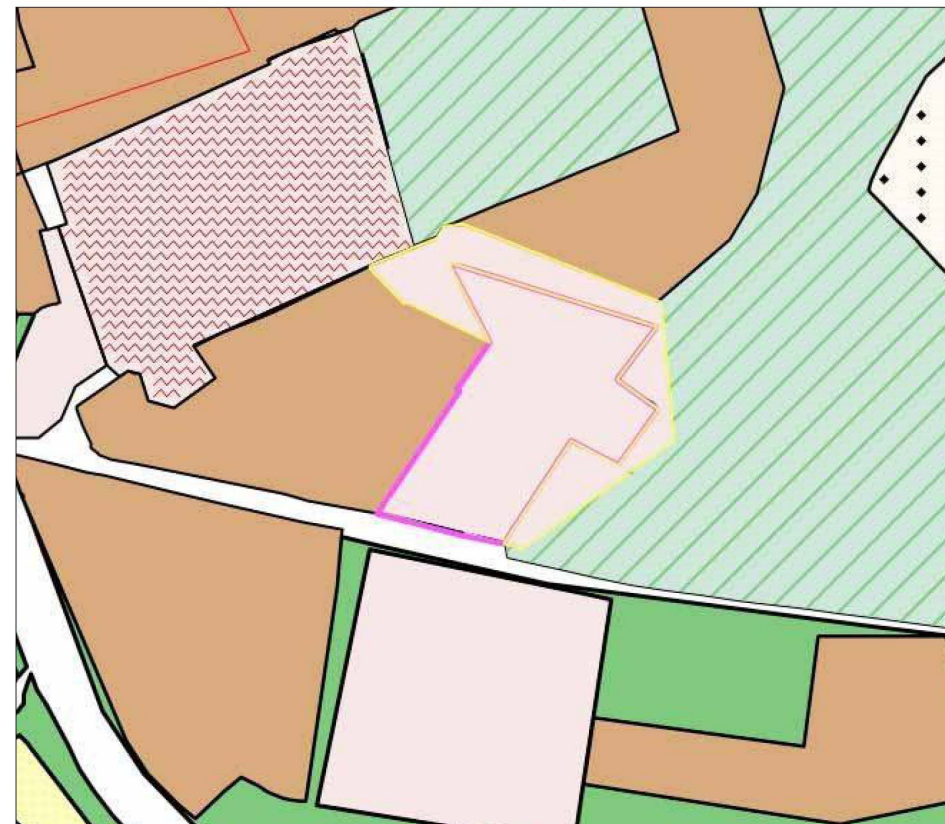
Заместитель председателя Симферопольского городского совета		Аксёнова Н.В.
Начальник МКУ Департамент архитектуры и градостроительства администрации города Симферополя Республики Крым		Данильченко В.А.



**Схема градостроительного зонирования до внесения изменений для земельного участка, расположенного по адресу: Республика Крым, г. Симферополь, ул. Бородина, 20а**



**Схема градостроительного зонирования после внесения изменений для земельного участка, расположенного по адресу: Республика Крым, г. Симферополь, ул. Бородина, 20а**



Заместитель председателя Симферопольского городского совета		Аксёнова Н.В.
Начальник МКУ Департамент архитектуры и градостроительства администрации города Симферополя Республики Крым		Данильченко В.А.



**Схема градостроительного зонирования до внесения изменений для земельного участка, расположенного по адресу: Республика Крым, г. Симферополь, ул. Севастопольская, 34, лит. В**



**Схема градостроительного зонирования после внесения изменений для земельного участка, расположенного по адресу: Республика Крым, г. Симферополь, ул. Севастопольская, 34, лит. В**



Заместитель председателя Симферопольского городского совета

Аксёнова Н.В.

Начальник МКУ Департамент архитектуры и градостроительства администрации города Симферополя Республики Крым

Данильченко В.А.