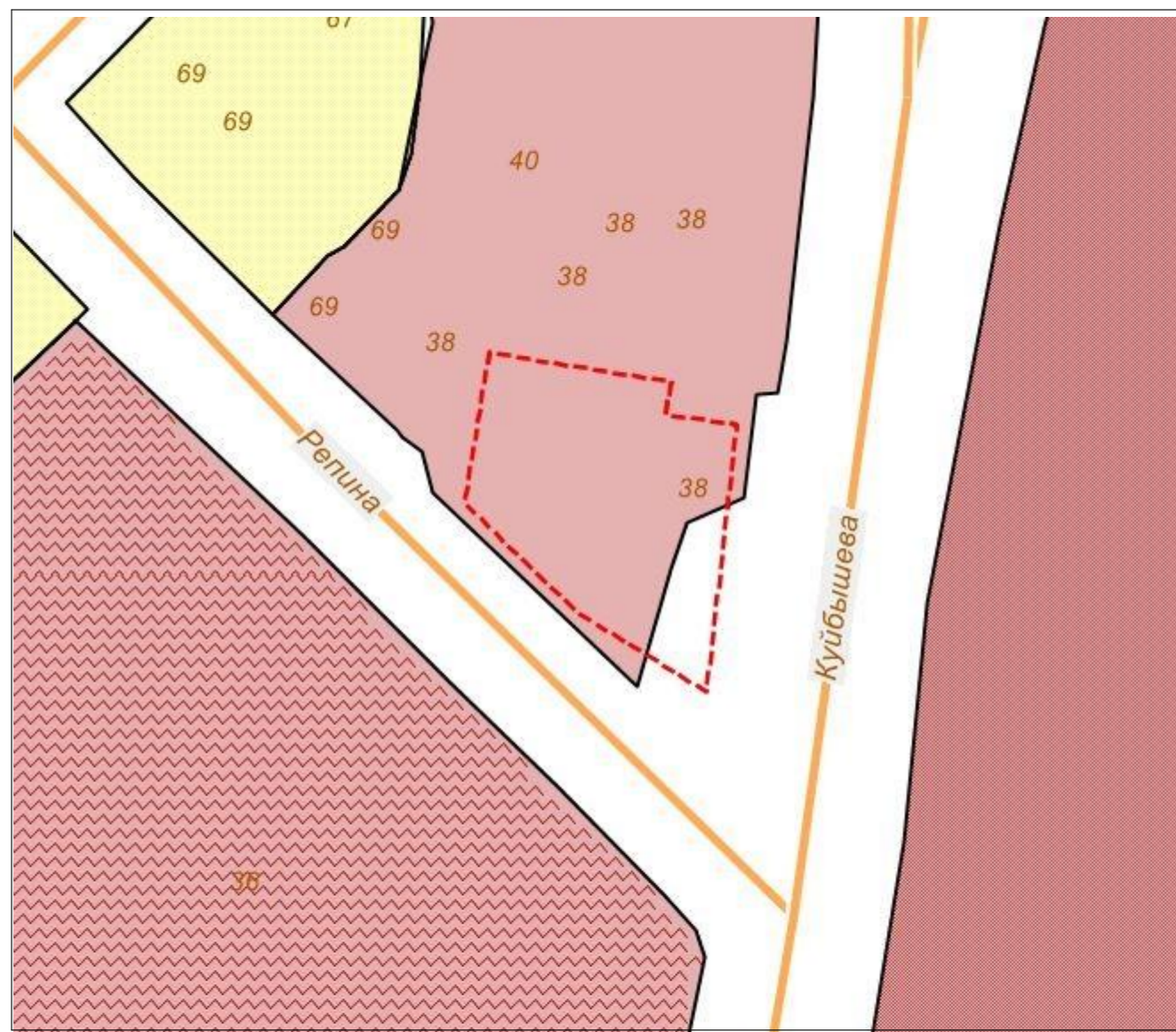
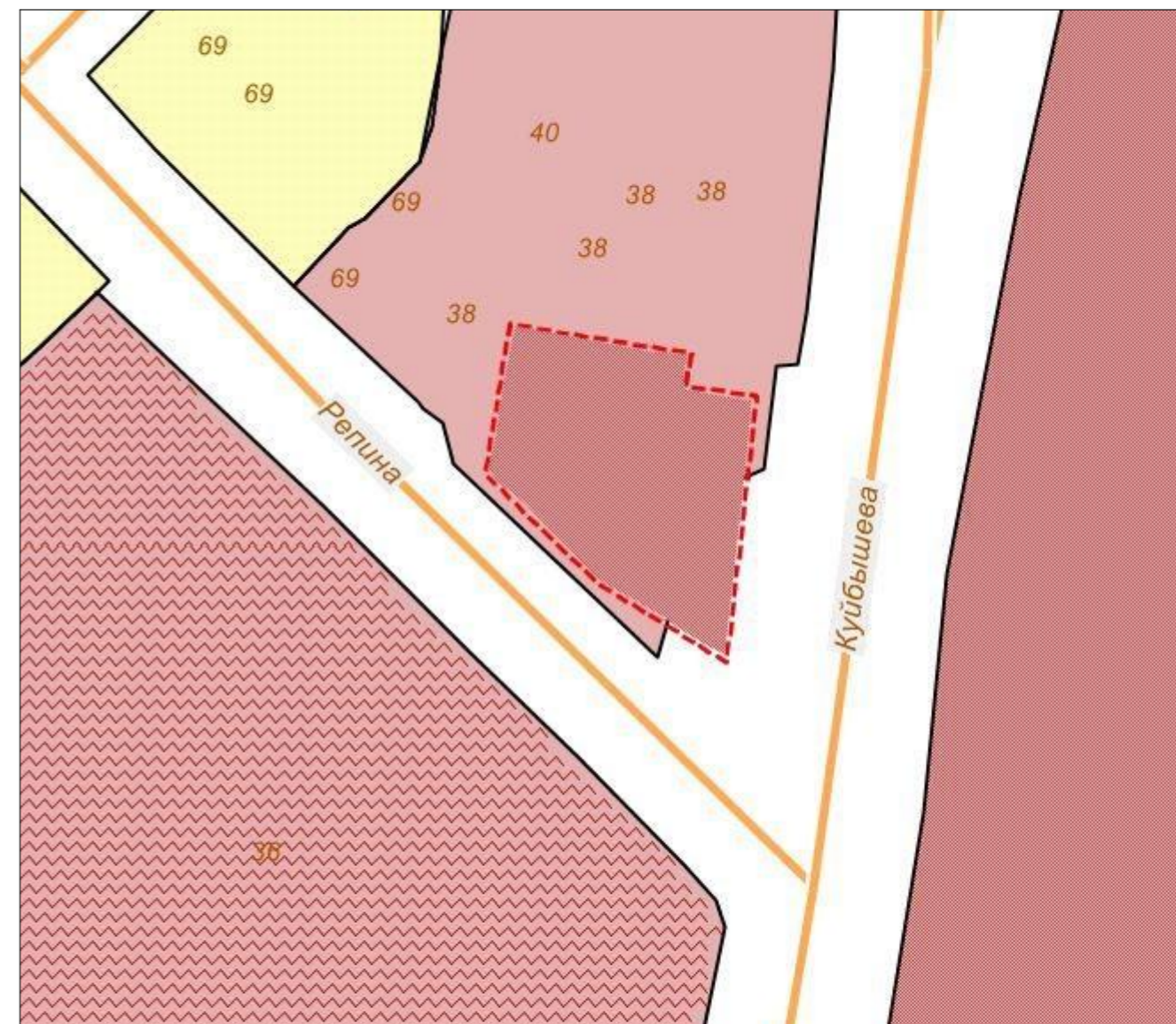


**Схема градостроительного зонирования до внесения изменений для земельного участка, расположенного по адресу: Республика Крым, г. Симферополь, ул. Куйбышева, 38, кадастровый номер 90:22:010203:3353**



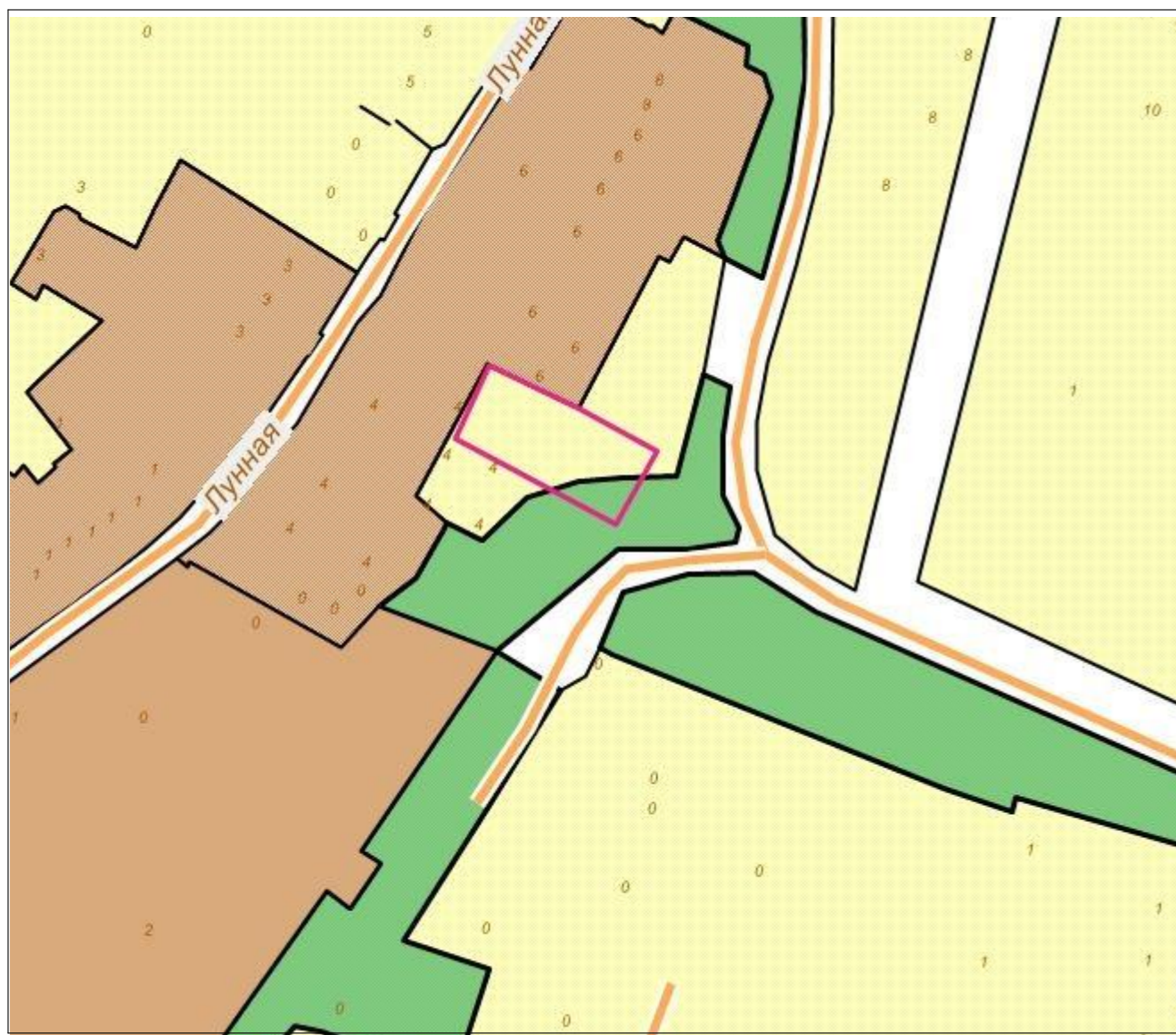
**Схема градостроительного зонирования после внесения изменений для земельного участка, расположенного по адресу: Республика Крым, г. Симферополь, ул. Куйбышева, 38, кадастровый номер 90:22:010203:3353**



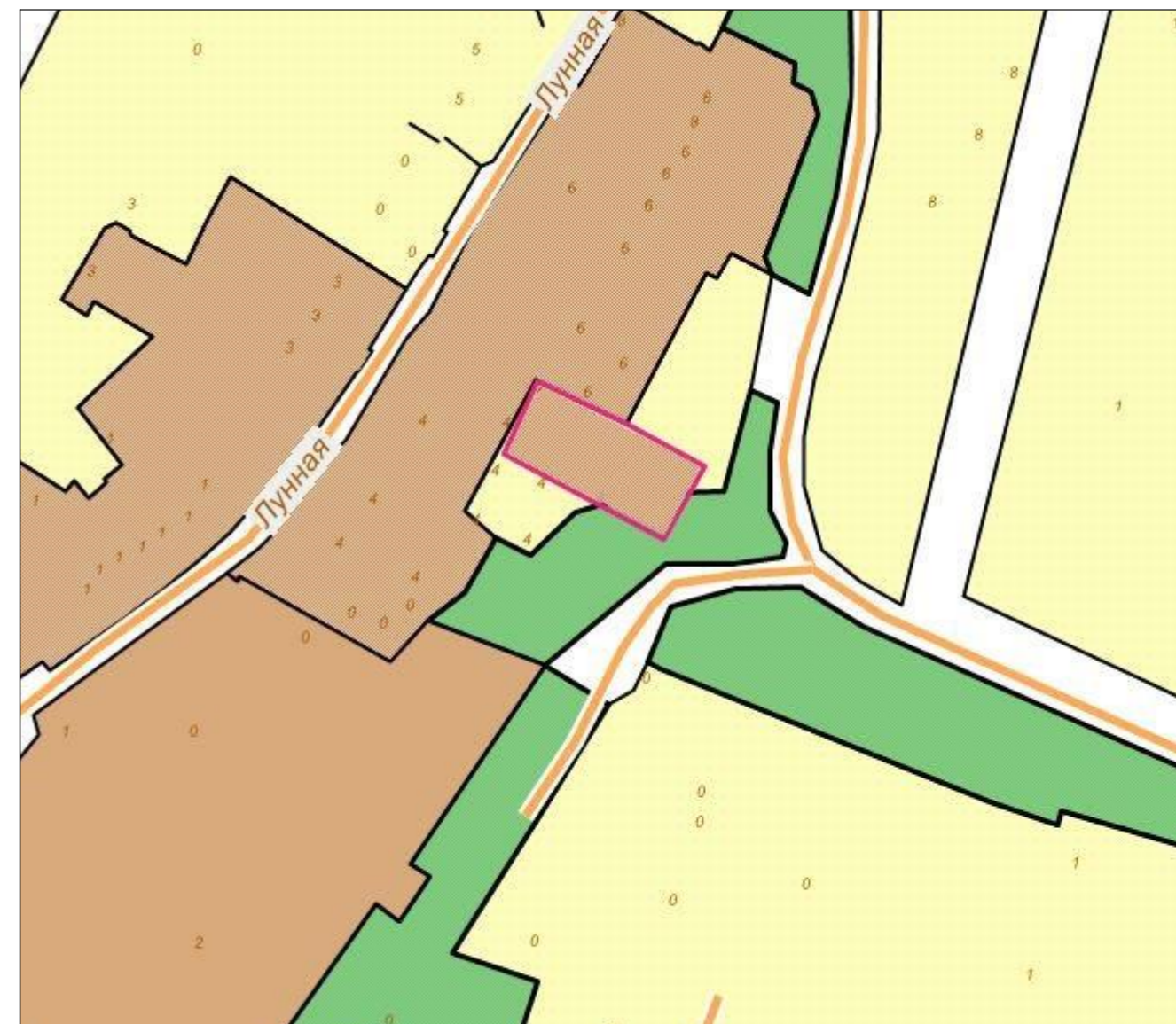
Заместитель председателя Симферопольского городского совета		Н.В. Аксёнова
Начальник МКУ Департамент архитектуры и градостроительства администрации города Симферополя Республики Крым		М.А. Король



**Схема градостроительного зонирования до внесения изменений для земельного участка, расположенного по адресу: Республика Крым, г. Симферополь, в районе ул. Лунная, кадастровый номер 90:22:010228:285**



**Схема градостроительного зонирования после внесения изменений для земельного участка, расположенного по адресу: Республика Крым, г. Симферополь, в районе ул. Лунная, кадастровый номер 90:22:010228:285**



Заместитель председателя Симферопольского городского совета		Н.В. Аксёнова
Начальник МКУ Департамент архитектуры и градостроительства администрации города Симферополя Республики Крым		М.А. Король



Схема градостроительного зонирования до внесения изменений для земельного участка, расположенного по адресу: Республика Крым, г. Симферополь, в районе ул. Берекетли/ ул. Яшлар/ул Горная (поз по ГП - 252) мкр Белое-5, кадастровый номер 90:22:010201:2186

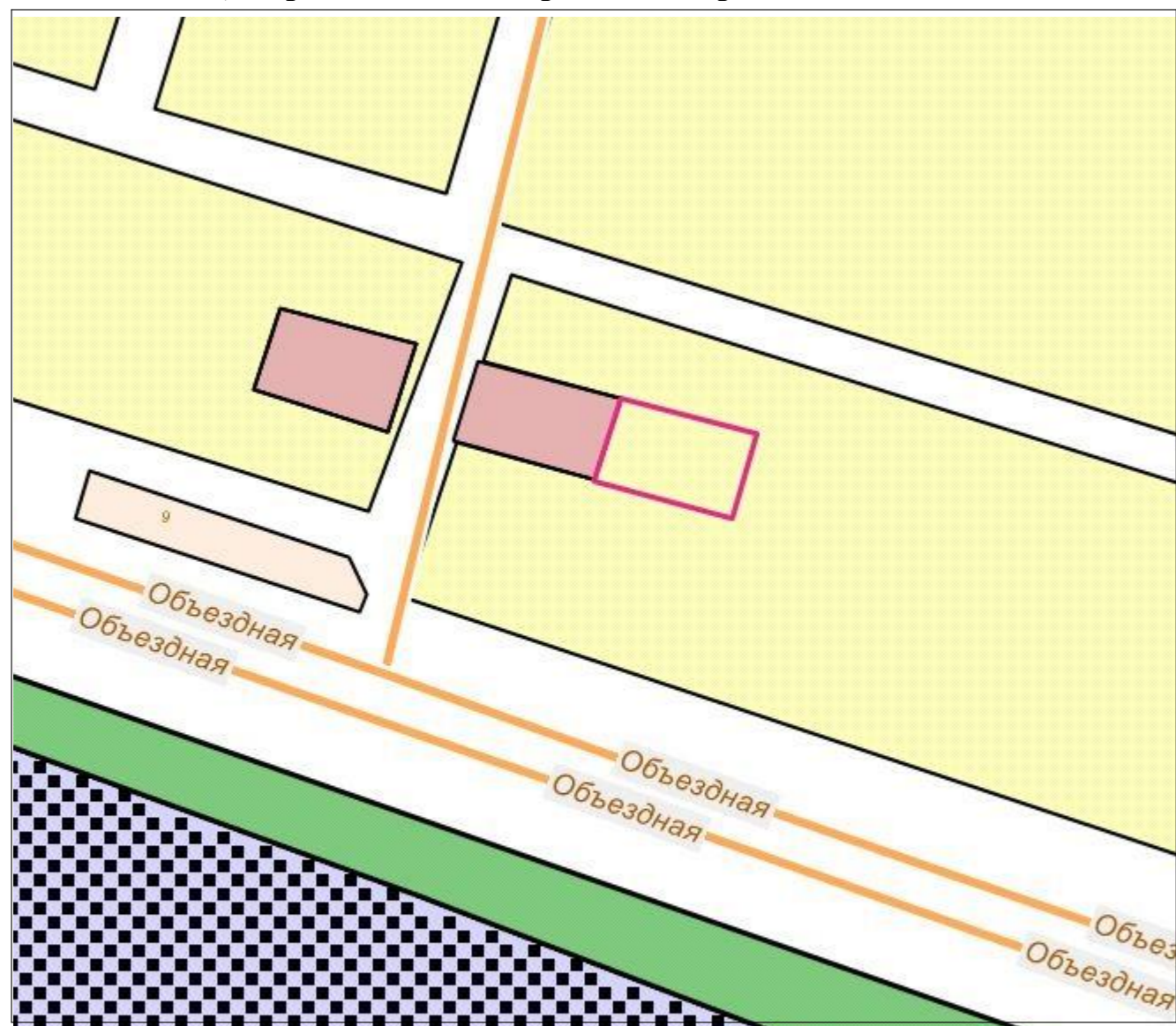


Схема градостроительного зонирования после внесения изменений для земельного участка, расположенного по адресу: Республика Крым, г. Симферополь, в районе ул. Берекетли/ ул. Яшлар/ул Горная (поз по ГП - 252) мкр Белое-5, кадастровый номер 90:22:010201:2186



Заместитель председателя Симферопольского городского совета		Н.В. Аксёнова
Начальник МКУ Департамент архитектуры и градостроительства администрации города Симферополя Республики Крым		М.А. Король



Схема градостроительного зонирования до внесения изменений для земельного участка, расположенного по адресу: Республика Крым, г. Симферополь, в районе ул. Берекетли/ ул. Яшлар/ул Горная (поз по ГП - 253) мкр Белое-5, кадастровый номер 90:22:010201:2189

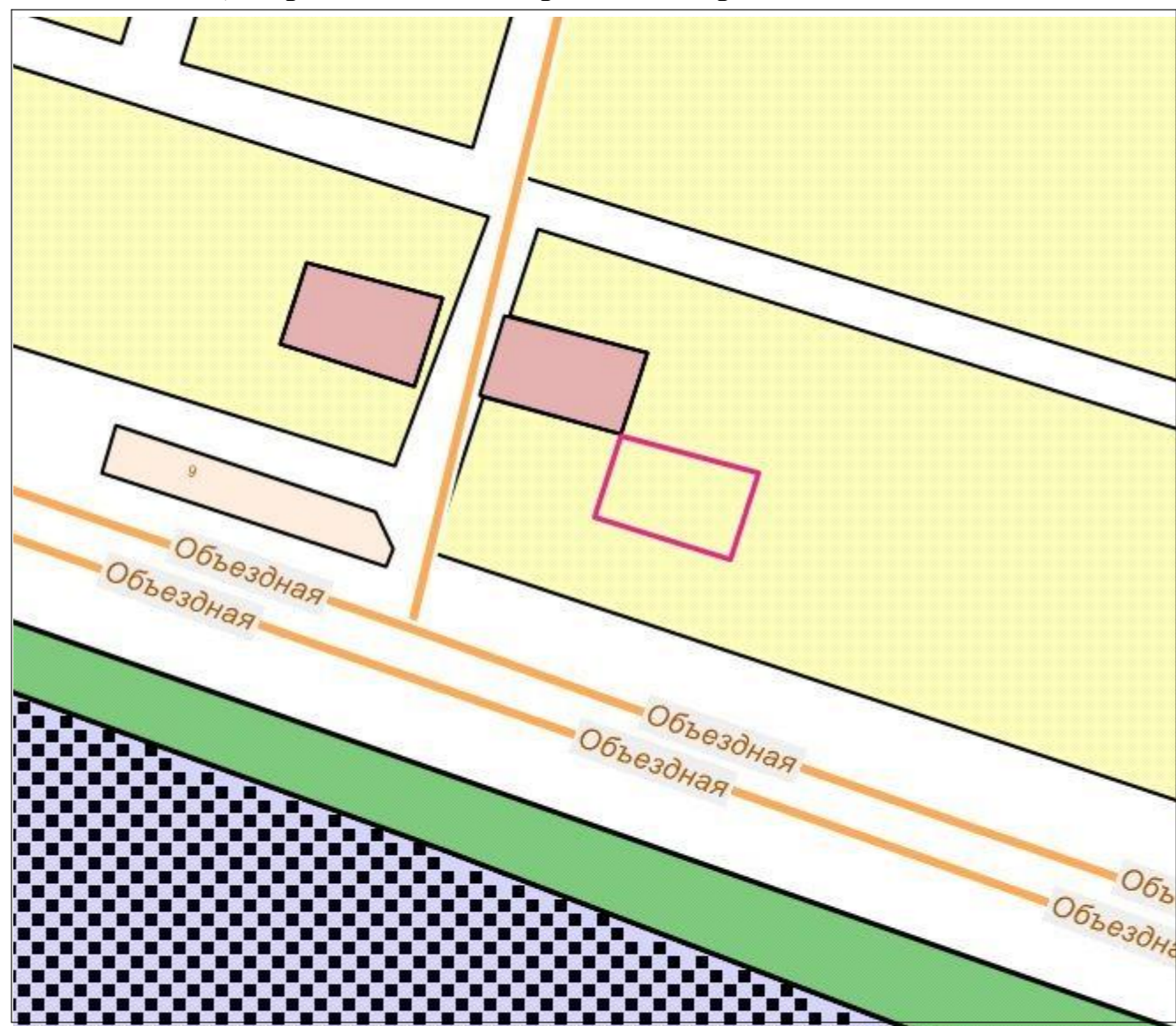
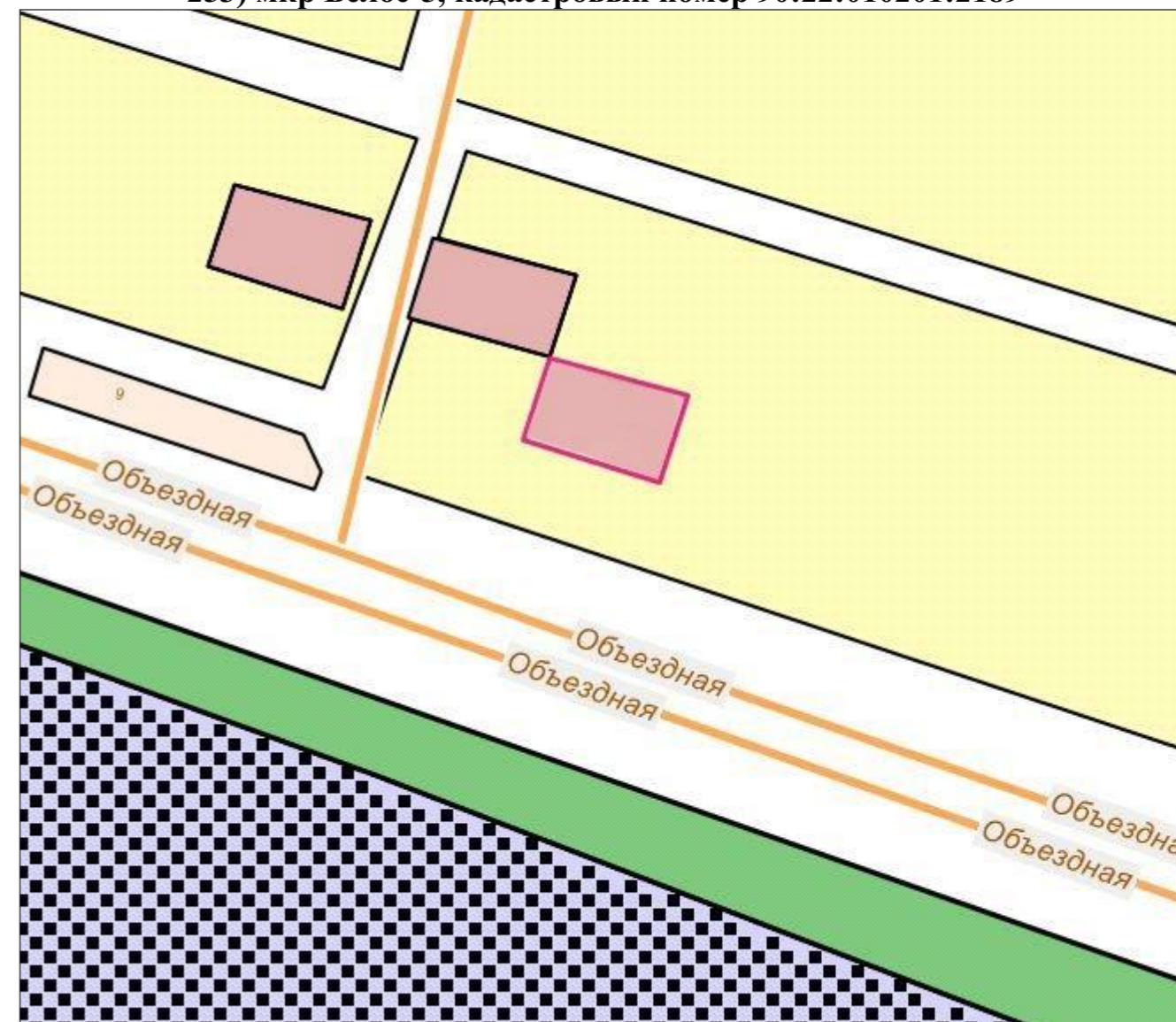


Схема градостроительного зонирования после внесения изменений для земельного участка, расположенного по адресу: Республика Крым, г. Симферополь, в районе ул. Берекетли/ ул. Яшлар/ул Горная (поз по ГП - 253) мкр Белое-5, кадастровый номер 90:22:010201:2189



Заместитель председателя Симферопольского городского совета		Н.В. Аксёнова
Начальник МКУ Департамент архитектуры и градостроительства администрации города Симферополя Республики Крым		М.А. Король



Схема градостроительного зонирования до внесения изменений для земельного участка, расположенного по адресу: Республика Крым, г. Симферополь, в районе ул. Берекетли/ ул. Яшлар/ул Горная (поз по ГП - 318) мкр Белое-5, кадастровый номер 90:22:010201:2624

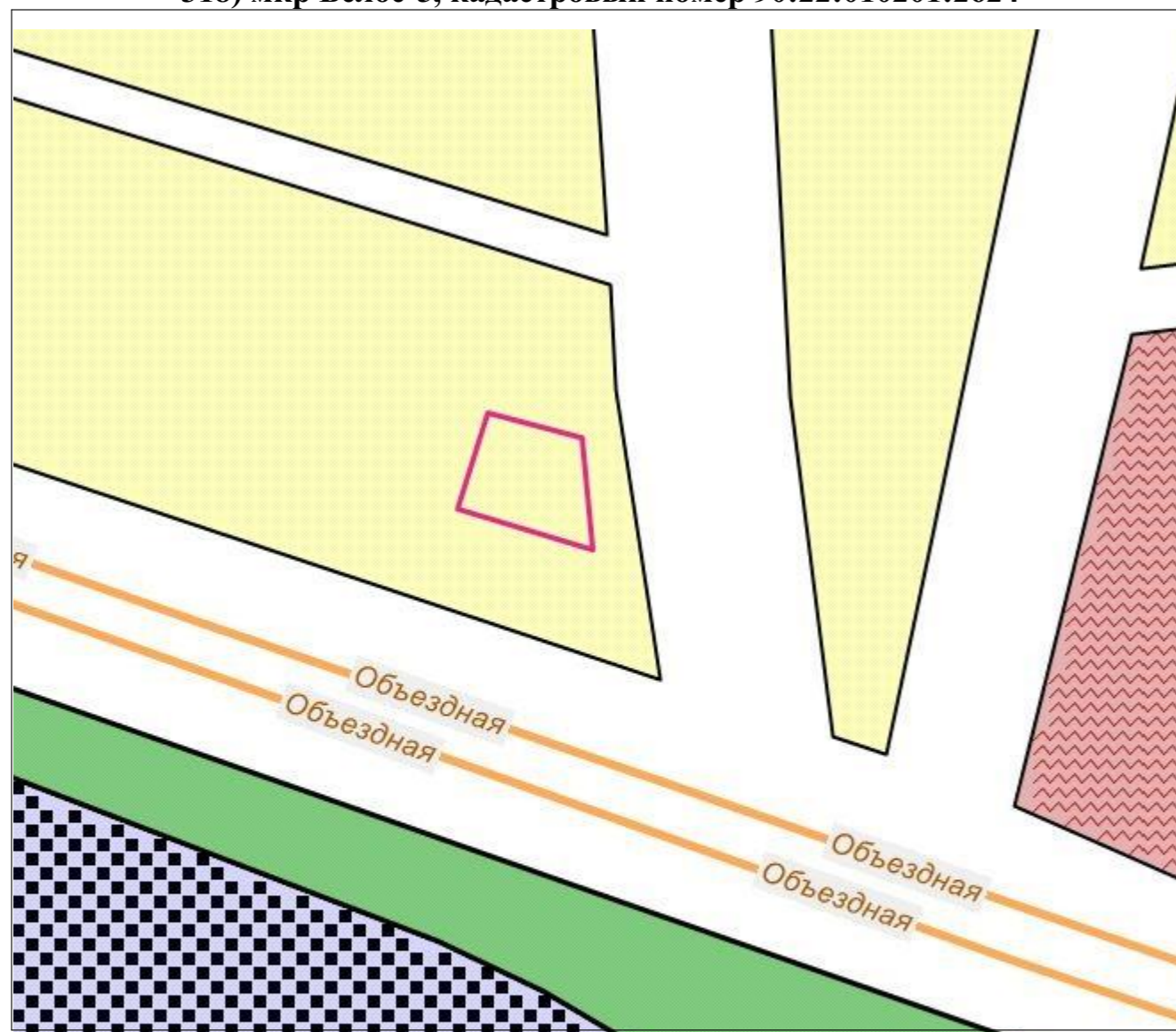
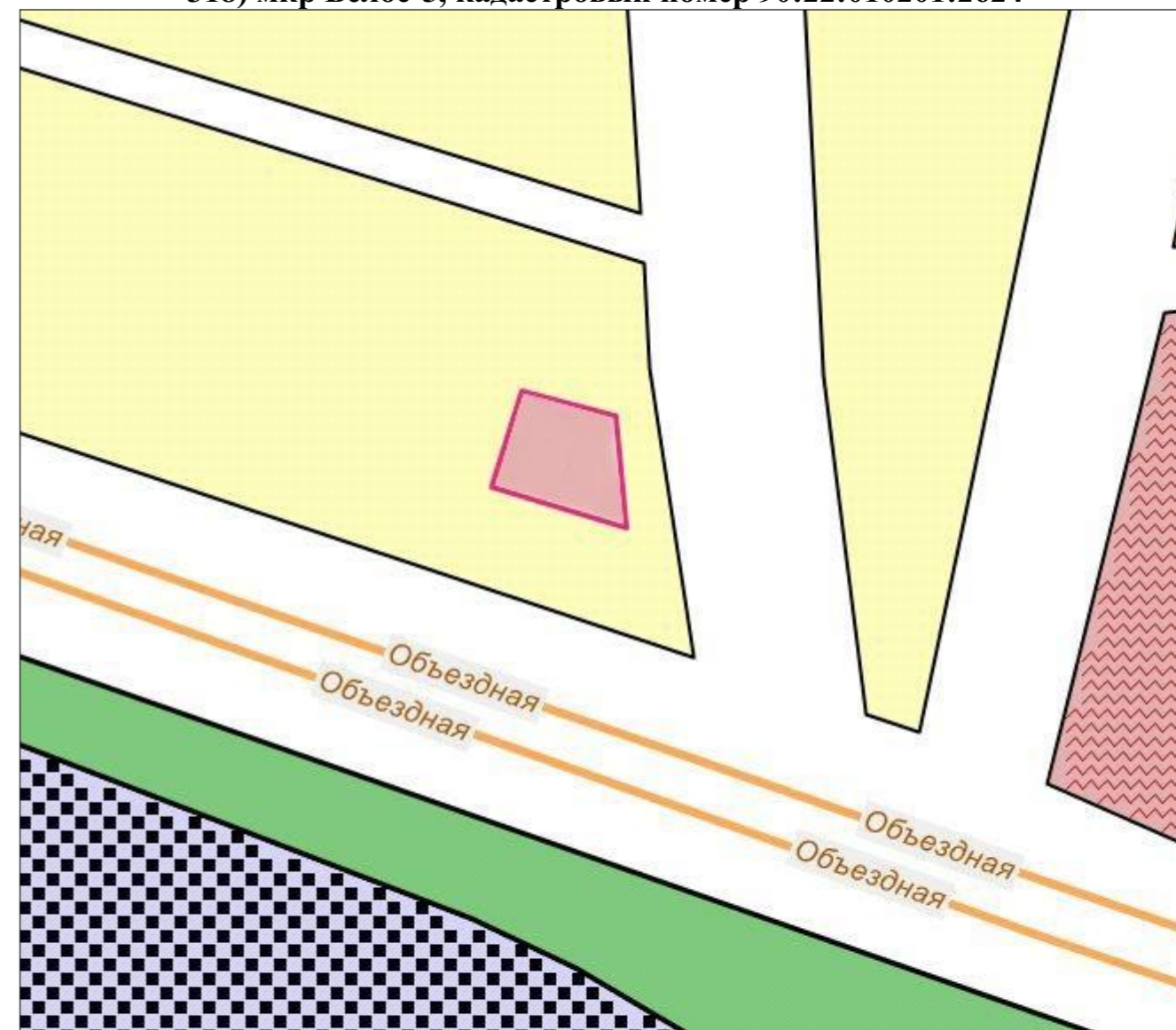


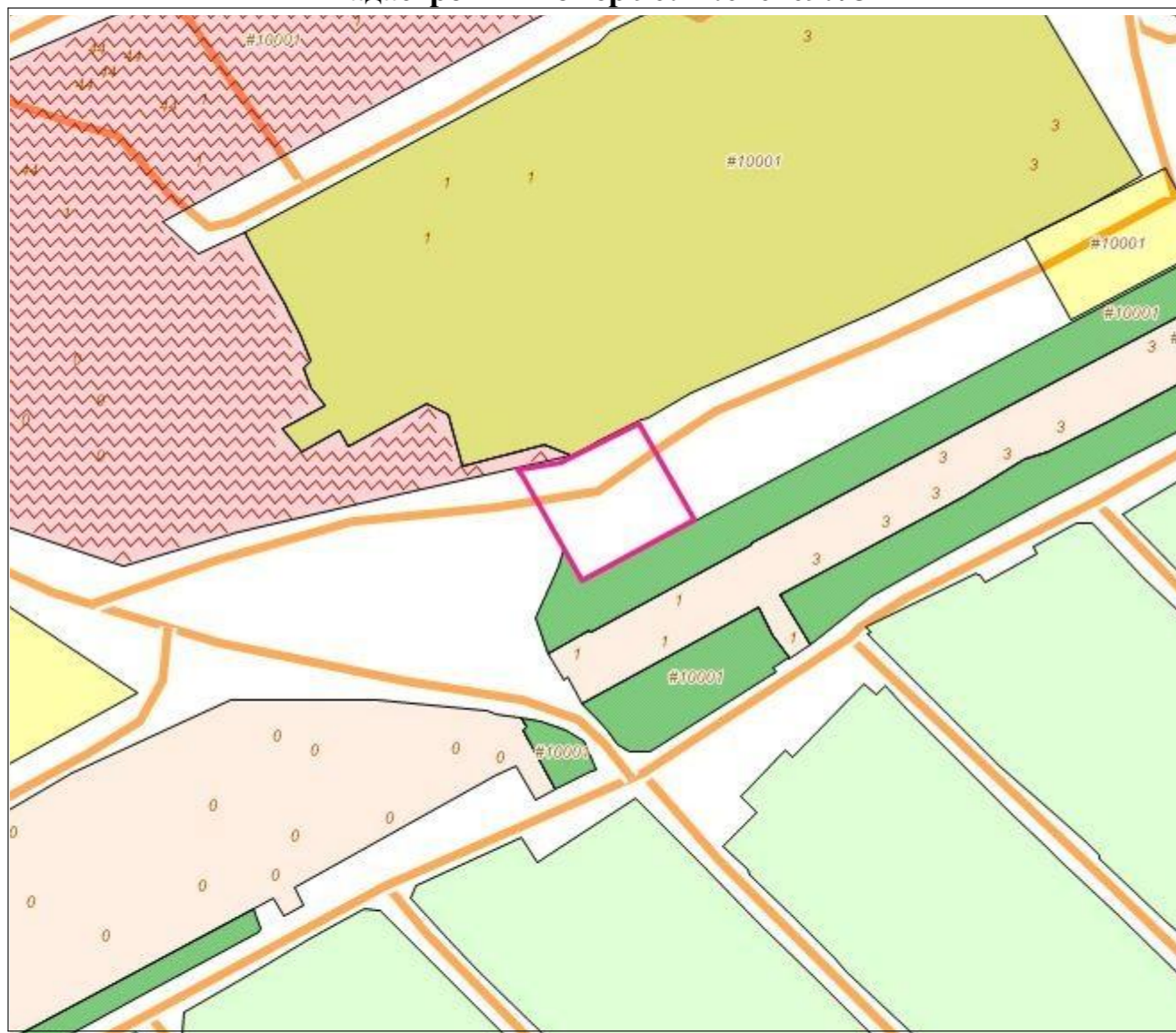
Схема градостроительного зонирования после внесения изменений для земельного участка, расположенного по адресу: Республика Крым, г. Симферополь, в районе ул. Берекетли/ ул. Яшлар/ул Горная (поз по ГП - 318) мкр Белое-5, кадастровый номер 90:22:010201:2624



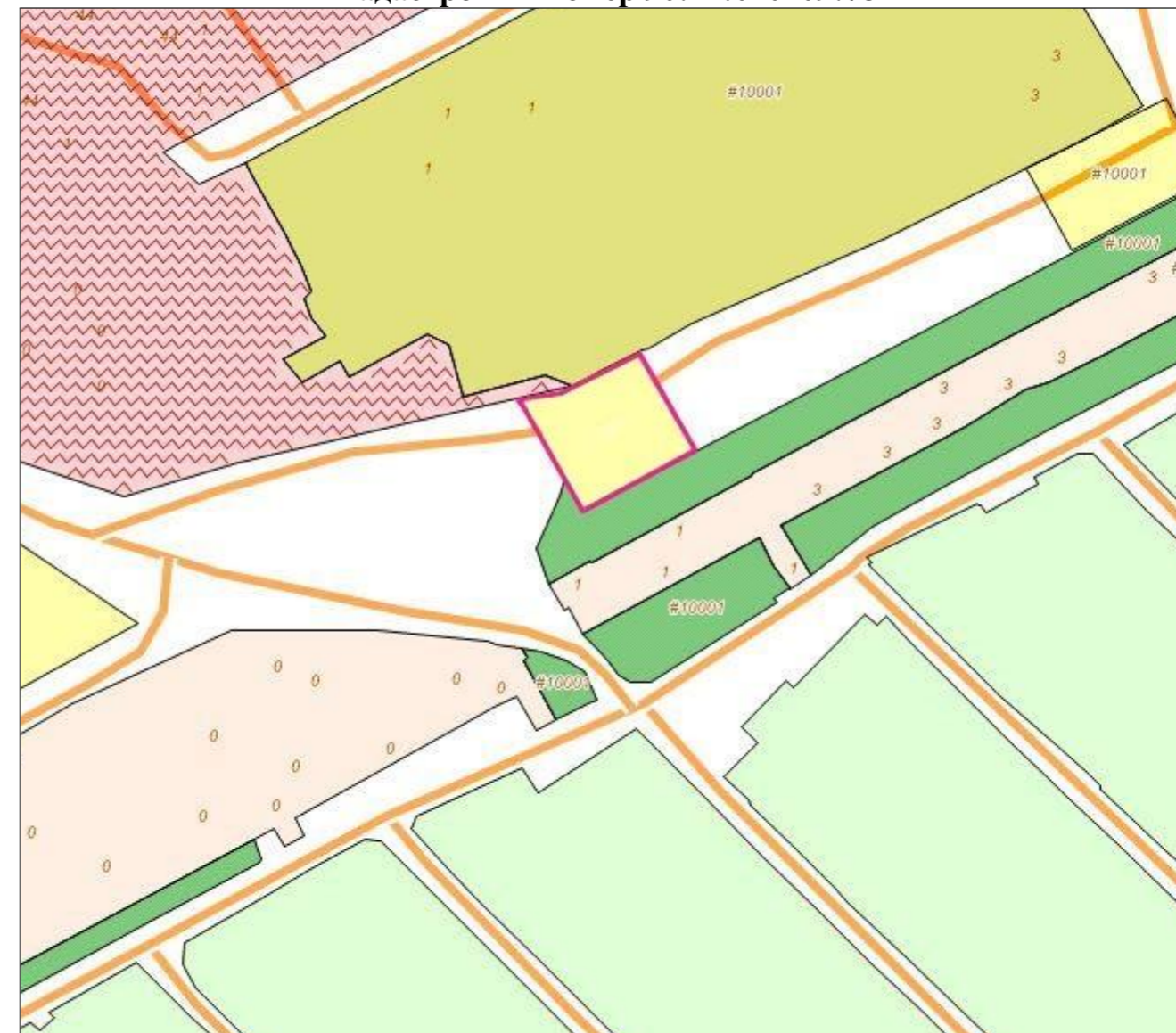
Заместитель председателя Симферопольского городского совета		Н.В. Аксёнова
Начальник МКУ Департамент архитектуры и градостроительства администрации города Симферополя Республики Крым		М.А. Король



**Схема градостроительного зонирования до внесения изменений для земельного участка, расположенного по адресу: Республика Крым, г. Симферополь, в районе ул. Дачная (поз. по ГП-51) мкр. Каменка, кадастровый номер 90:22:010209:78**



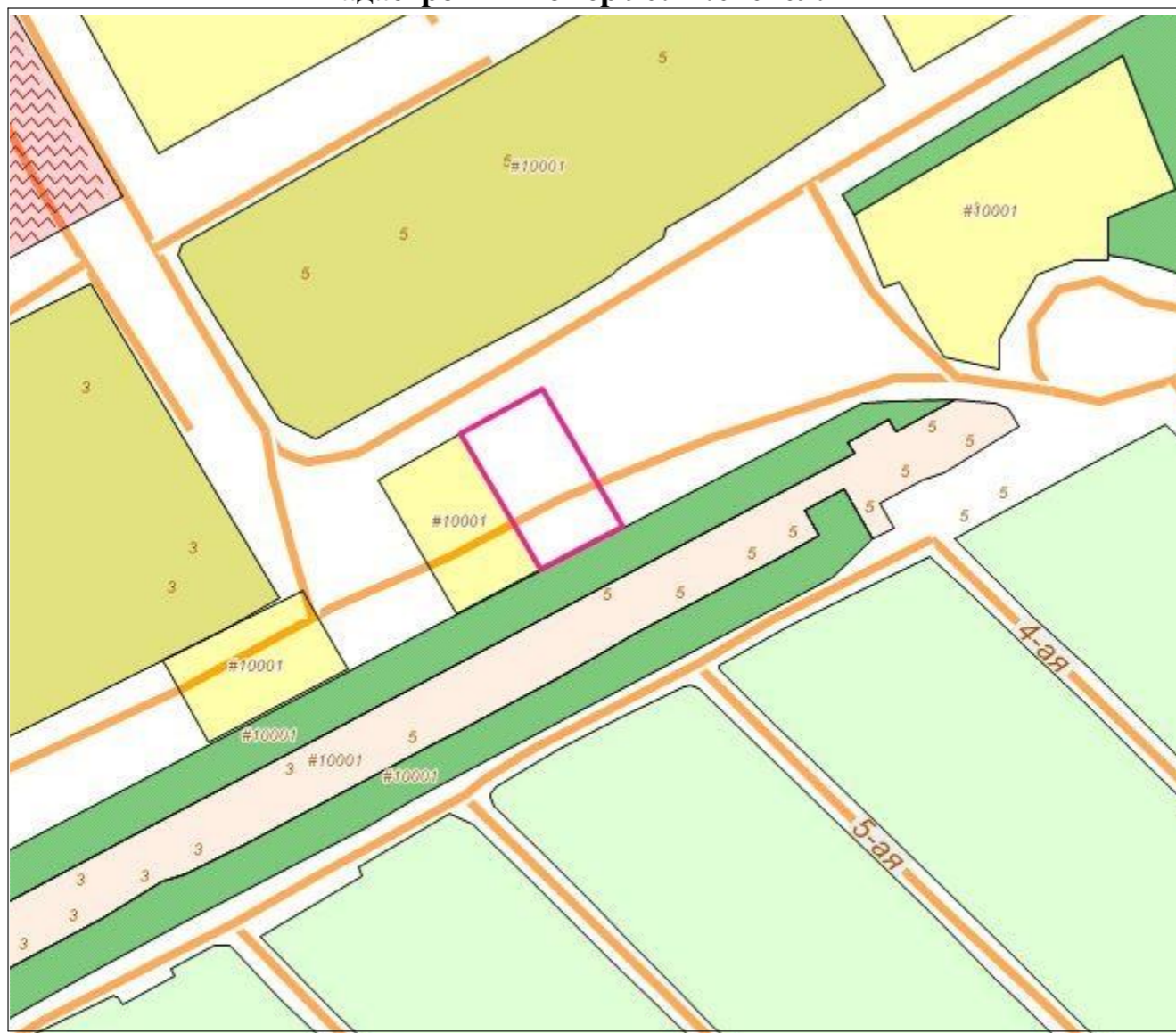
**Схема градостроительного зонирования после внесения изменений для земельного участка, расположенного по адресу: Республика Крым, г. Симферополь, в районе ул. Дачная (поз. по ГП-51) мкр. Каменка, кадастровый номер 90:22:010209:78**



Заместитель председателя Симферопольского городского совета		Н.В. Аксёнова
Начальник МКУ Департамент архитектуры и градостроительства администрации города Симферополя Республики Крым		М.А. Король



**Схема градостроительного зонирования до внесения изменений для земельного участка, расположенного по адресу: Республика Крым, г. Симферополь, в районе ул. Дачная (поз. по ГП-44) мкр. Каменка, кадастровый номер 90:22:010209:144**



**Схема градостроительного зонирования после внесения изменений для земельного участка, расположенного по адресу: Республика Крым, г. Симферополь, в районе ул. Дачная (поз. по ГП-44) мкр. Каменка, кадастровый номер 90:22:010209:144**



Заместитель председателя Симферопольского городского совета		Н.В. Аксёнова
Начальник МКУ Департамент архитектуры и градостроительства администрации города Симферополя Республики Крым		М.А. Король



**Схема градостроительного зонирования до внесения изменений для земельного участка, расположенного по адресу: Республика Крым, г. Симферополь, ул. Киевская, 150а, кадастровый номер 90:22:010103:11829**



**Схема градостроительного зонирования после внесения изменений для земельного участка, расположенного по адресу: Республика Крым, г. Симферополь, ул. Киевская, 150а, кадастровый номер 90:22:010103:11829**



Заместитель председателя Симферопольского городского совета		Н.В. Аксёнова
Начальник МКУ Департамент архитектуры и градостроительства администрации города Симферополя Республики Крым		М.А. Король



**Схема градостроительного зонирования до внесения изменений для земельного участка, расположенного по адресу: Российская Федерация, Республика Крым, городской округ Симферополь, город Симферополь, улица Понтийская, земельный участок 1а, кадастровый номер 90:22:010208:2443**



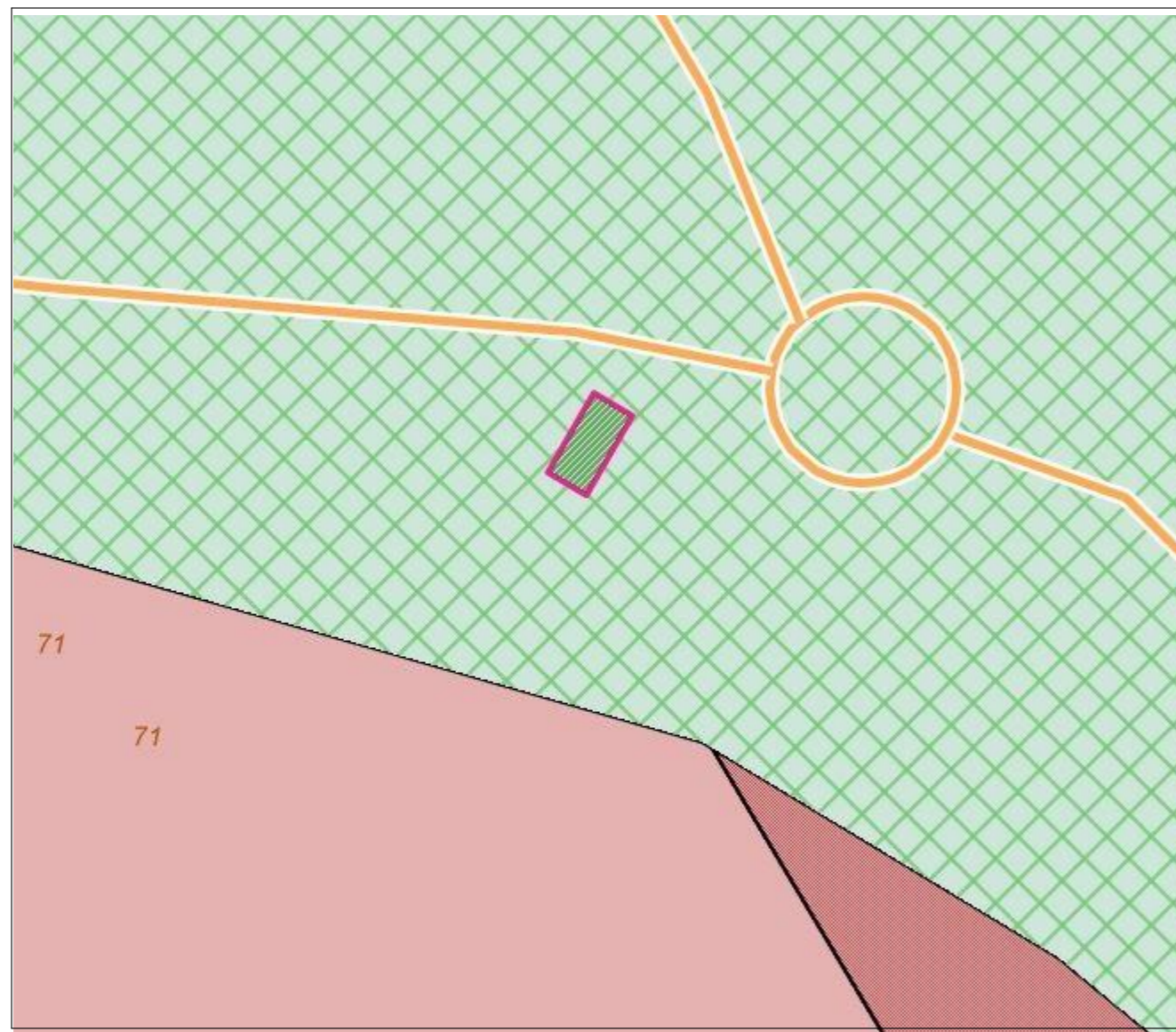
**Схема градостроительного зонирования после внесения изменений для земельного участка, расположенного по адресу: Российская Федерация, Республика Крым, городской округ Симферополь, город Симферополь, улица Понтийская, земельный участок 1а, кадастровый номер 90:22:010208:2443**



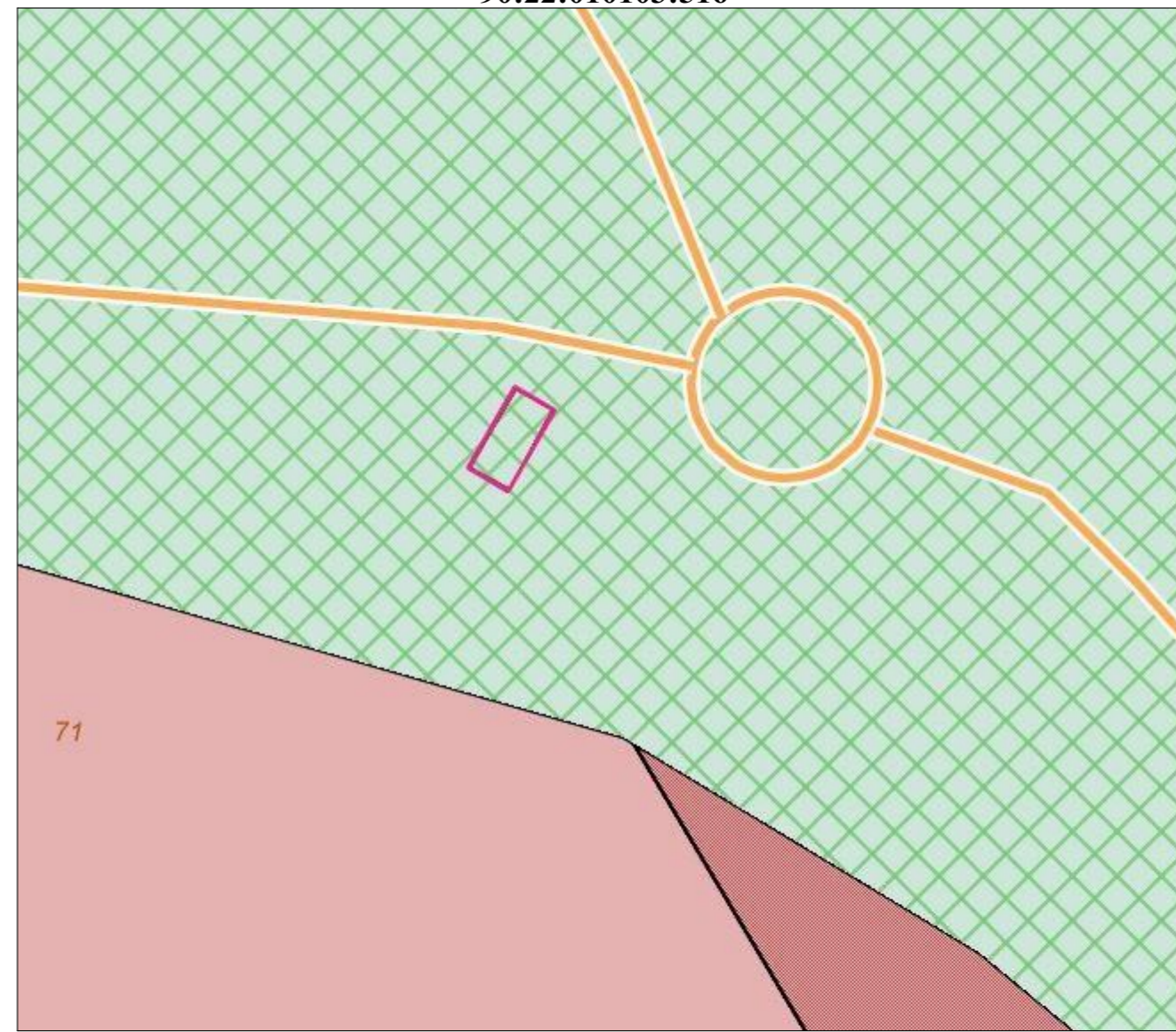
Заместитель председателя Симферопольского городского совета		Н.В. Аксёнова
Начальник МКУ Департамент архитектуры и градостроительства администрации города Симферополя Республики Крым		М.А. Король



**Схема градостроительного зонирования до внесения изменений для земельного участка, расположенного по адресу: Республика Крым, г. Симферополь, на территории парка им.Ю.А.Гагарина, кадастровый номер 90:22:010103:516**



**Схема градостроительного зонирования после внесения изменений для земельного участка, расположенного по адресу: Республика Крым, г. Симферополь, на территории парка им.Ю.А.Гагарина, кадастровый номер 90:22:010103:516**



Заместитель председателя Симферопольского городского совета		Н.В. Аксёнова
Начальник МКУ Департамент архитектуры и градостроительства администрации города Симферополя Республики Крым		М.А. Король



**Схема градостроительного зонирования до внесения изменений для земельного участка, расположенного по адресу: Республика Крым, г. Симферополь, ул. Мичурина, д. 3, кадастровый номер 90:22:010103:3328**



**Схема градостроительного зонирования после внесения изменений для земельного участка, расположенного по адресу: Республика Крым, г. Симферополь, ул. Мичурина, д. 3, кадастровый номер 90:22:010103:3328**



Заместитель председателя Симферопольского городского совета		Н.В. Аксёнова
Начальник МКУ Департамент архитектуры и градостроительства администрации города Симферополя Республики Крым		М.А. Король



**Схема градостроительного зонирования до внесения изменений для земельного участка, расположенного по адресу: Республика Крым, г. Симферополь, ул. Федоренко, 3, кадастровый номер 90:22:010216:608**



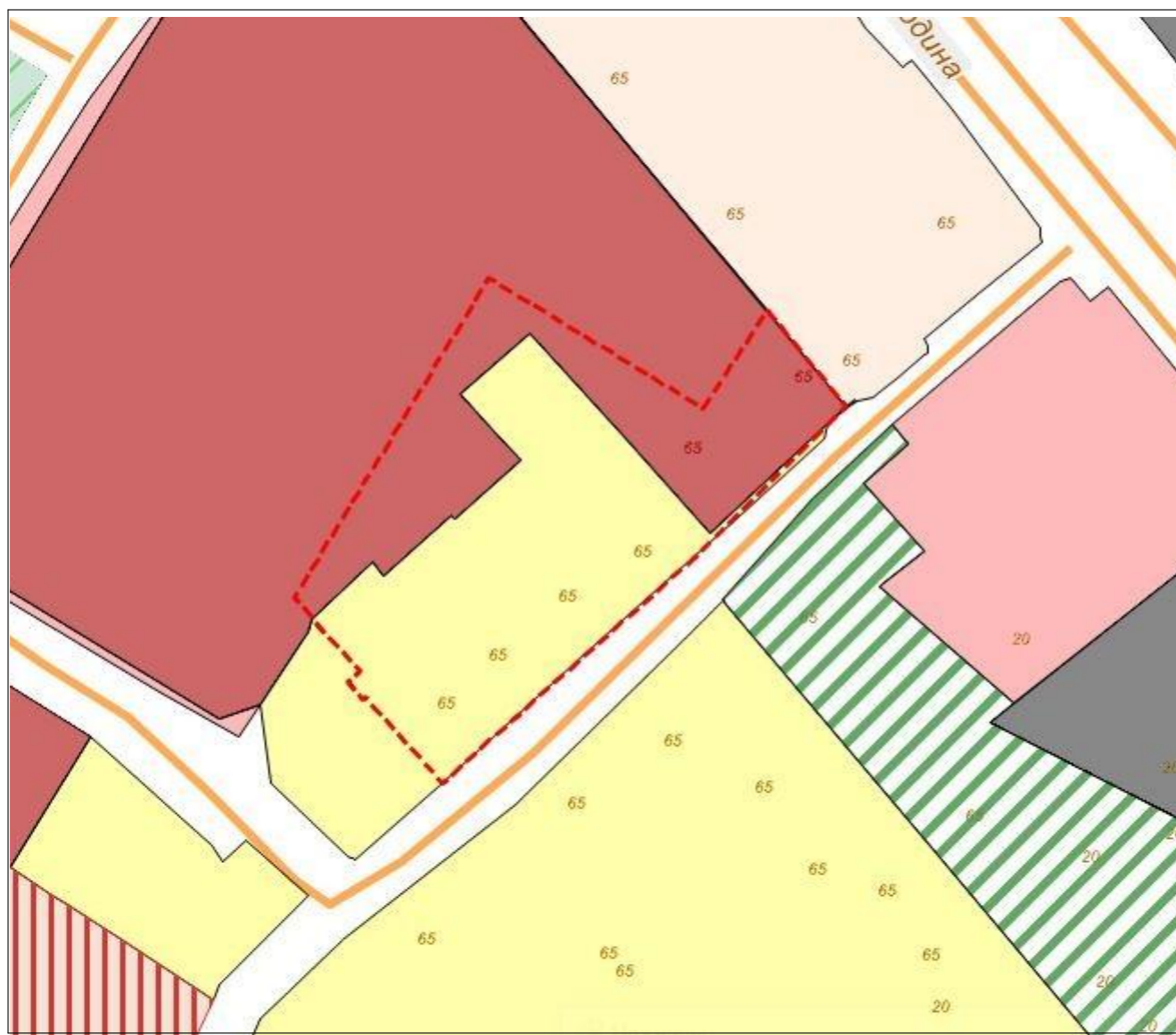
**Схема градостроительного зонирования после внесения изменений для земельного участка, расположенного по адресу: Республика Крым, г. Симферополь, ул. Федоренко, 3, кадастровый номер 90:22:010216:608**



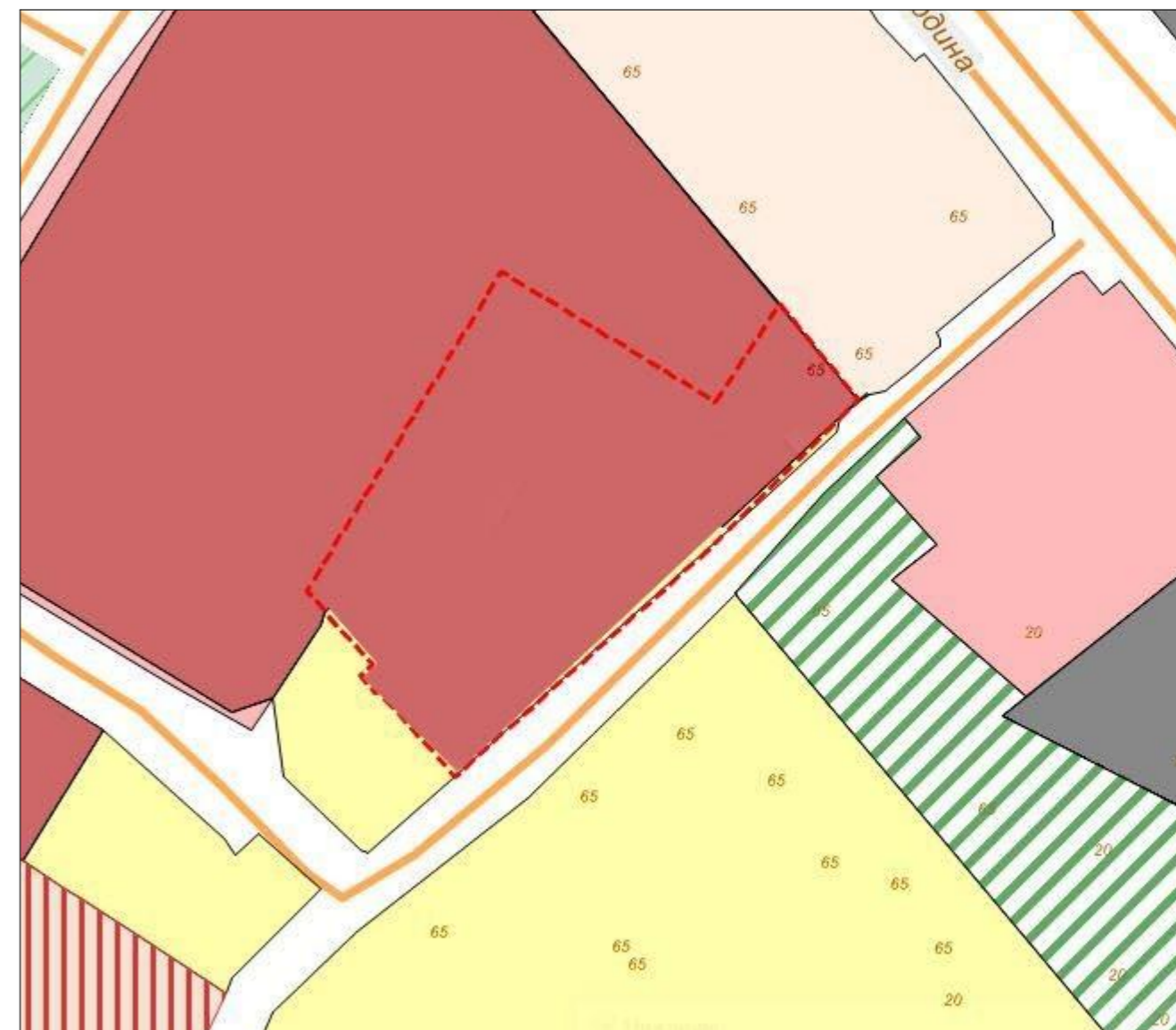
Заместитель председателя Симферопольского городского совета		Н.В. Аксёнова
Начальник МКУ Департамент архитектуры и градостроительства администрации города Симферополя Республики Крым		М.А. Король



**Схема градостроительного зонирования до внесения изменений для земельного участка, расположенного по адресу: Республика Крым, г. Симферополь, улица Бородина, улица Симеизская**



**Схема градостроительного зонирования после внесения изменений для земельного участка, расположенного по адресу: Республика Крым, г. Симферополь, улица Бородина, улица Симеизская**



Заместитель председателя Симферопольского городского совета		Н.В. Аксёнова
Начальник МКУ Департамент архитектуры и градостроительства администрации города Симферополя Республики Крым		М.А. Король